ANEXĂ

PLANUL DE MANAGEMENT AL SITULUI NATURA 2000
ROSPA0112 CÂMPIA GHERGHIȚEI INCLUZÂND REZERVAȚIA NATURALĂ B.6. LACUL RODEANU

CUPRINS

1. INFORMAȚII GENERALE 18

1.1. Descrierea sintetică a Planului de management **18**

1.2. Procesul de elaborare a Planului de management **55**

1.2.1. Procesul de elaborare a Planului de management 55

1.2.2. Procedura de modificare şi reactualizare a Planului de management 58

1.3. Descrierea ariei/ariilor naturale protejate vizate de Planul de management **58**

1.3.1. Ariile naturale protejate vizate de Planul de management 58

1.3.2. Localizarea ariei/ariilor naturale protejate vizate de Planul de management 59

1.3.3. Limitele ariei/ariilor naturale protejate vizate de Planul de management 60

2. MEDIUL ABIOTIC AL SITULUI NATURA 2000 ROSPA0112 CÂMPIA GHERGHIȚEI INCLUZÂND REZERVAȚIA NATURALĂ B.6. LACUL RODEANU 60

2.1. Geologie **60**

2.2. Hidrografie **64**

2.3. Pedologie **65**

2.4. Clima **67**

2.5. Elemente de interes conservativ, de tip abiotic **68**

3. MEDIUL BIOTIC AL ARIEI/ARIILOR NATURALE PROTEJATE 69

3.1. Ecosistemele **69**

3.2. Habitate de interes conservativ în baza cărora a fost declarată aria/ariile naturale protejate **69**

3.2.1. Habitate Natura 2000 69

3.2.2. Habitate după clasificarea națională 70

3.3. Specii de interes conservativ pentru care au fost declarate ariile naturale protejate **83**

3.3.1. Situl Natura 2000 ROSPA0112 Câmpia Gherghiței 83

3.3.2. Rezervația naturală B.6 Lacul Rodeanu 155

3.4. Alte specii de floră și faună relevante pentru aria naturală protejată **176**

4. INFORMAȚII SOCIO-ECONOMICE ŞI CULTURALE 180

4.1. Comunitățile locale și factorii interesați **180**

4.1.1. Comunitățile locale 180

4.1.2. Factorii interesați 194
4.2. Utilizarea terenului 205
4.3. Situația juridică a terenurilor 206
4.4. Administratori, gestionari și utilizatori 207
4.5. Infrastructură și construcții 210
4.6. Patrimoniu cultural 212
4.7. Obiective turistice 216
5. ACTIVITĂŢI CU POTENŢIAL IMPACT - PRESIUNI ŞI AMENINŢĂRI - ASUPRA ARIEI NATURALE PROTEJATE ȘI SPECIILOR ȘI HABITATELOR DE INTERES CONSERVATIV 218
5.1. Lista activităţilor cu potenţial impact 218
5.1.1. Lista presiunilor actuale cu impact la nivelul ariei naturale protejate 218
5.1.2. Lista amenințărilor viitoare cu potențial impact la nivelul ariei naturale protejate 230
5.2. Hărțile activităţilor cu potenţial impact 231
5.2.1. Harta presiunilor actuale și a intensităților acestora la nivelul ariei naturale protejate . 231
5.2.2. Harta amenințărilor viitoare și a intensității acestora la nivelul ariei naturale protejate 241
5.3. Evaluarea impacturilor asupra speciilor 243
5.3.1. Evaluarea impacturilor cauzate de presiunile actuale asupra speciilor 244
5.3.2. Evaluarea impacturilor cauzate de amenințările viitoare asupra speciilor 259
5.4. Evaluarea impacturilor asupra tipurilor de habitate 263
5.4.1. Evaluarea impacturilor cauzate de presiunile actuale asupra tipurilor de habitate 263
5.4.2. Evaluarea impactului cauzat de amenințările viitoare asupra tipurilor de habitate 265
6. EVALUAREA STĂRII DE CONSERVARE A SPECIILOR ȘI HABITATELOR 268
6.1. Evaluarea stării de conservare a fiecărei specii de interes conservativ 268
6.1.1. Situl Natura 2000 ROSPA0112 Câmpia Gherghiței 268
6.1.1.1. Specii de păsări enumerate în anexa I a Directivei Consiliului 2009/147/EC 268
6.1.1.2. Specii de păsări enumerate în anexa 2A și 2B a Directivei Consiliului 2009/147/EC 387
6.1.1.3. Specii de păsări care nu figurează în anexele a Directivei Consiliului 2009/147/EC 420
6.1.2. Rezervația naturală B.6 Lacul Rodeanu 614
6.2 Evaluarea stării de conservare a fiecărui tip de habitat de interes conservativ 658

Habitatul R1521 Comunităţi ponto-sarmatice cu Puccinellia limosa şi Plantago maritima 658
Habitatul R1531 Pajişti ponto-panonice de Festuca pseudovina şi Achillea collina 662
Habitatul R5305 Comunităţi danubiene cu Typha angustifolia şi T. latifolia 666
Habitatul 5308 Plaur. Comunităţi danubiene plutitoare cu Phragmites australis şi Thelypteris palustris 670
Habitatul 5309 Stuf. Comunități danubiene cu Phragmites australis și Scheonoplectus lacustris 675
Habitatul 5310 Comunităţi daco-danubiene cu Carex elata, C. rostrata, C. riparia şi C. acutiformis 679
Habitatul 5311 Comunităţi vest-pontice cu Phragmites australis ssp. humilis şi Aster tripolium 683
6.3. Alți parametri relevanți pentru evaluarea stării de conservare a speciilor pentru care a fost desemnat situl ROSPA0112 Câmpia Gherghiței 688
6.3.1. Specii prevăzute în Anexa I a Directivei Păsări, menționate în Formularul standard al ROSPA0112 Câmpia Gherghiței 688
6.3.2. Specii migratoare cu apariție regulată în sit, neincluse în Anexa I a Directivei 2009/147/CE, menționate în Formularul standard al ROSPA0112 Câmpia Gherghitei 709
7. SCOPUL ȘI OBIECTIVELE PLANULUI DE MANAGEMENT 719
7.1. Scopul Planului de management al ariilor naturale protejate.....719
7.2. Obiective generale, măsuri generale, măsuri specifice/management şi activităţi 719
8. PLANUL DE ACTIVITĂȚI ȘI ESTIMAREA RESURSELOR 768
8.1. Planul de activități 768
8.2. Estimarea resurselor necesare 787
9. PLANUL DE MONITORIZARE A ACTIVITĂȚILOR 801
9.1. Raportări periodice.....801
9.2. Urmărirea activităților planificate 804
9.3. Indicarea activității realizate 810
10. BIBLIOGRAFIE ŞI REFERINŢE.....813
11. ANEXE LA PLANUL DE MANAGEMENT.....816
11.1. Anexa nr. 1 – Regulament.....816
11.2. Anexa nr. 2 - Fotografii 816

11.2. Anexa nr. 3 - Hărți 819

3.1 Harta suprapunerilor ariilor naturale protejate 819

3.2. Harta localizării ariilor naturale protejate 820

3.3. Harta limitelor ariilor naturale protejate 821

3.4. Harta geologică 823

3.5. Harta hidrografică 824

3.6. Harta solurilor 825

3.7. Harta temperaturilor - medii multianuale 826

3.8. Harta precipitaţiilor - medii multianuale 827

3.9. Harta ecosistemelor 828

3.10. Harta distribuției tipurilor de habitate 829

3.11. Hărțile distribuției speciilor 830

3.11.1. Harta distribuției speciei *Anser anser* 830
3.11.2. Harta distribuției speciei *Anser albifrons* 831
3.11.3. Harta distribuției speciei *Aythyna ferina* 832
3.11.4. Harta distribuției speciei *Aythya nyroca* 833
3.11.5. Harta distribuției speciei *Mareca strepera* 834
3.11.6. Harta distribuției speciei *Anas platyrhynchos* 835
3.11.7. Harta distribuției speciei *Tachybaptus ruficollis* 836
3.11.8. Harta distribuției speciei *Podiceps grisegena* 837
3.11.9. Harta distribuției speciei *Podiceps cristatus* 838
3.11.10. Harta distribuției speciei *Podiceps nigricollis* 839
3.11.11. Harta distribuției speciei *Rallus aquaticus* 840
3.11.12. Harta distribuției speciei *Ciconia ciconia* 841
3.11.13. Harta distribuției speciei *Platalea leucorodia* 842
3.11.14. Harta distribuției speciei *Plegadis falcinellus* 843
3.11.15. Harta distribuției speciei *Nycticorax nycticorax* 844
3.11.16. Harta distribuției speciei *Ardea purpurea* 845
3.11.17. Harta distribuției speciei *Egretta garzetta* 846
3.11.18. Harta distribuției speciei *Pelecanus crispus* 847
3.11.19. Harta distribuției speciei *Pelecanus onocrotalus* 848
3.11.20. Harta distribuției speciei *Recurvirostra avosetta (C)* 849

3.11.21 – Harta distribuției speciei *Recurvirostra avosetta (R)* 850
3.11.22. Harta distribuției speciei *Charadrius dubius* 851
3.11.23. Harta distribuției speciei *Vanellus vanellus* 852
3.11.24. Harta distribuției speciei *Glareola praticola* 853
3.11.25. Harta distribuției speciei *Athene noctua* 854
3.11.26. Harta distribuției speciei *Asio flammeus* 855
3.11.27. Harta distribuției speciei *Circus aeruginosus (C)* 856
3.11.28. Harta distribuției speciei *Circus cyaneus (W)* 857
3.11.29. Harta distribuției speciei *Circus cyaneus (C)* 858
3.11.30. Harta distribuției speciei *Circus pygargus* 859
3.11.31. Harta distribuției speciei *Buteo buteo (C)* 860
3.11.32. Harta distribuției speciei *Buteo buteo (W)* 861
3.11.33. Harta distribuției speciei *Upupa epops* 862
3.11.34. Harta distribuției speciei *Jynx torquilla* 863
3.11.35. Harta distribuției speciei *Dendrocopos major* 864
3.11.36. Harta distribuției speciei *Falco tinnunculus* 865
3.11.37. Harta distribuției speciei *Falco columbarius* 866
3.11.38. Harta distribuției speciei *Falco subbuteo* 867
3.11.39. Harta distribuției speciei *Lanius excubitor* 868
3.11.40. Harta distribuției speciei *Corvus corax* 869
3.11.41. Harta distribuției speciei *Parus caeruleus* 870
3.11.42. Harta distribuției speciei *Parus major* 871
3.11.43. Harta distribuției speciei *Panurus biarmicus* 872
3.11.44. Harta distribuției speciei *Acrocephalus schoenobaenus* 873
3.11.45. Harta distribuției speciei *Acrocephalus scirpaceus* 874
3.11.46. Harta distribuției speciei *Acrocephalus arudinaceus* 875
3.11.47. Harta distribuției speciei *Phylloscopus collybita* 876
3.11.48. Harta distribuției speciei *Aegithalos caudatus* 877
3.11.49. Harta distribuției speciei *Erithacus rubecula (C)* 878
3.11.50. Harta distribuției speciei *Erithacus rubecula (W)* 879
3.11.51. Harta distribuției speciei *Saxicola rubetra* 880
3.11.52. Harta distribuției speciei *Saxicola torquatus* 881
3.11.53. Harta distribuției speciei *Oenanthe oenanthe* 882
3.11.54. Harta distribuției speciei *Motacilla flava* 883
3.11.55. Harta distribuției speciei *Motacilla alba* 884

3.11.56. Harta distribuției speciei *Coccothraustes coccothraustes* 885
3.11.57. Harta distribuției speciei *Pyrrhula pyrrhula* 886
3.11.58. Harta distribuției speciei *Chloris chloris* 887
3.11.59. Harta distribuției speciei *Acanthis cannabina* 888
3.11.60. Harta distribuției speciei *Carduelis carduelis* 889
3.11.61. Harta distribuției speciei *Carduelis spinus* 890
3.11.62. Harta distribuției speciei *Miliaria calandra* 891
3.11.63. Harta distribuției speciei *Emberiza citrinela* 892
3.11.64. Harta distribuției speciei *Emberiza schoeniclus* 893
3.11.65. Harta distribuției speciei *Coracias garrulus* în rezervația naturală B.6 Lacul Rodeanu 894
3.11.66. Harta distribuției speciei *Himantopus himantopus* în rezervația naturală B.6 Lacul Rodeanu 895
3.11.67. Harta distribuției speciei *Ixobrychus minutus* în rezervația naturală B.6 Lacul Rodeanu 896
3.11.68. Harta distribuției speciei *Melanocorypha calandra* în rezervația naturală B.6 Lacul Rodeanu 897
3.11.69. Harta distribuției speciei *Sterna hirundo* în rezervația naturală B.6 Lacul Rodeanu 898
3.11.70. Harta distribuției speciei *Tringa glareola* în rezervația naturală B.6 Lacul Rodeanu899
3.11.71. Harta distribuției speciei *Emys orbicularis* în rezervația naturală B.6 Lacul Rodeanu 900
3.11.72. Harta distribuției speciei *Bombina bombina* în rezervația naturală B.6 Lacul Rodeanu 901
3.12. Harta unităților administrativ teritoriale 902
3.13. Harta utilizării terenului 903
3.14. Harta juridică a terenului 904
3.15. Harta infrastructurii rutiere și căilor ferate 905
3.16. Harta privind perimetrul construit al localităților 906
3.17. Harta construcțiilor 907
3.18. Harta bunurilor culturale clasate în patrimoniul cultural național 908
3.19. Harta obiectivelor turistice și punctelor de belvedere 909
3.20. Harta presiunilor la nivelul ariei naturale protejate 910
3.20.1. Harta presiunii A04.02.01 la nivelul ariei naturale protejate 911

3.20.2. Harta presiunii A04.02.02 la nivelul ariei naturale protejate 912
3.20.3. Harta presiunii A06.01.02 la nivelul ariei naturale protejate 913
3.20.4. Harta presiunii A07 la nivelul ariei naturale protejate 914
3.20.5. Harta presiunii A08 la nivelul ariei naturale protejate 915
3.20.6. Harta presiunii D01.02 la nivelul ariei naturale protejate 916
3.20.7. Harta presiunii D02.01.01 la nivelul ariei naturale protejate 917
3.20.8. Harta presiunii E01.01 la nivelul ariei naturale protejate 918
3.20.9. Harta presiunii E03.01 la nivelul ariei naturale protejate 919
3.20.10. Harta presiunii F01 la nivelul ariei naturale protejate 920
3.20.11. Harta presiunii F02.03 la nivelul ariei naturale protejate 921
3.20.12. Harta presiunii F03.01 la nivelul ariei naturale protejate 922
3.20.13. Harta presiunii F03.02.03 la nivelul ariei naturale protejate 923
3.20.14. Harta presiunii F05.05 la nivelul ariei naturale protejate 924
3.20.15. Harta presiunii G01 la nivelul ariei naturale protejate 925
3.20.16. Harta presiunii G05.10 la nivelul ariei naturale protejate 926
3.20.17. Harta presiunii H01.05 la nivelul ariei naturale protejate 927
3.20.18. Harta presiunii H01.08 la nivelul ariei naturale protejate 928
3.20.19. Harta presiunii H02.07 la nivelul ariei naturale protejate 929
3.20.20. Harta presiunii I01 la nivelul ariei naturale protejate 930
3.20.21. Harta presiunii J01.01 la nivelul ariei naturale protejate 931
3.20.22. Harta presiunii M01.01 la nivelul ariei naturale protejate 932
3.20.23. Harta presiunii M01.02 la nivelul ariei naturale protejate 933
3.20.24. Harta presiunii M01.03 la nivelul ariei naturale protejate 934
3.20.25. Harta presiunii M02.02 la nivelul ariei naturale protejate 935
3.21. Harta amenințărilor la nivelul ariei naturale protejate 936
3.21.1. Harta amenințării A06.01.02 la nivelul ariei naturale protejate 937
3.21.2. Harta amenințării A07 la nivelul ariei naturale protejate 938
3.21.3. Harta amenințării A08 la nivelul ariei naturale protejate 939
3.21.4. Harta amenințării E01.01 la nivelul ariei naturale protejate 940
3.21.5 Harta amenințării M01.01 la nivelul ariei naturale protejate 941
3.21.6. Harta amenințării M01.02 la nivelul ariei naturale protejate 942
3.21.7. Harta amenințării M01.03 la nivelul ariei naturale protejate 943
3.21.8. Harta amenințării M02.02 la nivelul ariei naturale protejate 944
3.22. Harta distribuției impacturilor asupra speciilor 945
3.22.1 Hărțile distribuției impacturilor asupra speciilor de păsări acvatice și palustre 945

3.22.1.1. Harta presiunii A04.02.01 asupra speciilor de păsări acvatice și palustre 945
3.22.1.2. Harta presiunii A04.02.02 asupra speciilor de păsări acvatice și palustre 946
3.22.1.3. Harta presiunii A06.01.02 asupra speciilor de păsări acvatice și palustre 947
3.22.1.4. Harta presiunii A07 asupra speciilor de păsări acvatice și palustre 948
3.22.1.5. Harta presiunii A08 asupra speciilor de păsări acvatice și palustre 949
3.22.1.6. Harta presiunii D01.02 asupra speciilor de păsări acvatice și palustre 950
3.22.1.7. Harta presiunii D02.01.01 asupra speciilor de păsări acvatice și palustre 951
3.22.1.8. Harta presiunii E01.01 asupra speciilor de păsări acvatice și palustre 952
3.22.1.9. Harta presiunii E03.01 asupra speciilor de păsări acvatice și palustre 953
3.22.1.10. Harta presiunii F01 asupra speciilor de păsări acvatice și palustre 954
3.22.1.11. Harta presiunii F02.03 asupra speciilor de păsări acvatice și palustre 955
3.22.1.12. Harta presiunii F03.01 asupra speciilor de păsări acvatice și palustre 956
3.22.1.13. Harta presiunii F03.02.03 asupra speciilor de păsări acvatice și palustre 957
3.22.1.14. Harta presiunii F05 asupra speciilor de păsări acvatice și palustre 958
3.22.1.15. Harta presiunii G01 asupra speciilor de păsări acvatice și palustre 959
3.22.1.16. Harta presiunii G05.10 asupra speciilor de păsări acvatice și palustre 960
3.22.1.17. Harta presiunii H01.05 asupra speciilor de păsări acvatice și palustre 961
3.22.1.18. Harta presiunii H01.08 asupra speciilor de păsări acvatice și palustre 962
3.22.1.19. Harta presiunii H02.07 asupra speciilor de păsări acvatice și palustre 963
3.22.1.20. Harta presiunii I01 asupra speciilor de păsări acvatice și palustre 964
3.22.1.21. Harta presiunii J01.01 asupra speciilor de păsări acvatice și palustre 965
3.22.1.22. Harta presiunilor M01.01, M01.02, M01.03, M02.02 asupra speciilor de păsări acvatice și palustre 966
3.22.1.23. Harta amenințării A06.02.01 asupra speciilor de păsări acvatice și palustre 967
3.22.1.24. Harta amenințării A07 asupra speciilor de păsări acvatice și palustre 968
3.22.1.25. Harta amenințării A08 asupra speciilor de păsări acvatice și palustre 969
3.22.1.26. Harta amenințării E01.01 asupra speciilor de păsări acvatice și palustre 970
3.22.1.27. Harta amenințărilor M01.01, M01.02, M01.03, M02.02 asupra speciilor de păsări acvatice și palustre 971
3.22.2. Hărțile distribuției impacturilor asupra pelicanilor și gâștelor 972
3.22.2.1. Harta presiunii A04.02.01 asupra speciilor de pelicani și gâște 972
3.22.2.2. Harta presiunii A04.02.02 asupra speciilor de pelicani și gâște 973
3.22.2.3. Harta presiunii A06.01.02 asupra speciilor de pelicani și gâște 974
3.22.2.4. Harta presiunii A07 asupra speciilor de pelicani și gâște 975
3.22.2.5. Harta presiunii A08 asupra speciilor de pelicani și gâște 976

3.22.2.6. Harta presiunii D01.02 asupra speciilor de pelicani și gâște 977
3.22.2.7. Harta presiunii D02.01.01 asupra speciilor de pelicani și gâște 978
3.22.2.8. Harta presiunii E01.01 asupra speciilor de pelicani și gâște 979
3.22.2.9. Harta presiunii E03.01 asupra speciilor de pelicani și gâște 980
3.22.2.10. Harta presiunii F01 asupra speciilor de pelicani și gâște 981
3.22.2.11. Harta presiunii F02.03 asupra speciilor de pelicani și gâște 982
3.22.2.12. Harta presiunii F03.01 asupra speciilor de pelicani și gâște 983
3.22.2.13. Harta presiunii F03.02.03 asupra speciilor de pelicani și gâște 984
3.22.2.14. Harta presiunii F05 asupra speciilor de pelicani și gâște 985
3.22.2.14. Harta presiunii G01 asupra speciilor de pelicani și gâște 986
3.22.2.15. Harta presiunii G05.10 asupra speciilor de pelicani și gâște 987
3.22.2.16. Harta presiunii H01.05 asupra speciilor de pelicani și gâște 988
3.22.2.17. Harta presiunii H01.08 asupra speciilor de pelicani și gâște 989
3.22.2.18. Harta presiunii H02.07 asupra speciilor de pelicani și gâște 990
3.22.2.19. Harta presiunii I01 asupra speciilor de pelicani și gâște 991
3.22.2.20. Harta presiunii J01.01 asupra speciilor de pelicani și gâște 992
3.22.2.21. Harta presiunilor M01.01, M01.02, M01.03, M02.02 asupra speciilor de pelicani și gâște 993
3.22.2.22. Harta amenințării A06.01.02 asupra speciilor de pelicani și gâște 994
3.22.2.23. Harta amenințării A07 asupra speciilor de pelicani și gâște 995
3.22.2.24. Harta amenințării A08 asupra speciilor de pelicani și gâște 996
3.22.2.25. Harta amenințării E01.01 asupra speciilor de pelicani și gâște 997
3.22.2.26. Harta amenințărilor M01.01, M01.02, M01.03, M02.02 asupra speciilor de pelicani și gâște 998
3.22.3. Hărțile distribuției impacturilor asupra speciilor de păsări caracteristice sărăturilor și pajiștilor umede 999
3.22.3.1. Harta presiunii A04.02.01 asupra speciilor de păsări caracteristice sărăturilor și pajiștilor umede 999
3.22.3.2. Harta presiunii A04.02.02 asupra speciilor de păsări caracteristice sărăturilor și pajiștilor umede 1000
3.22.3.3. Harta presiunii A06.01.02 asupra speciilor de păsări caracteristice sărăturilor și pajiștilor umede 1001
3.22.3.4. Harta presiunii A07 asupra speciilor de păsări caracteristice sărăturilor și pajiștilor umede 1002

3.22.3.5. Harta presiunii A08 asupra speciilor de păsări caracteristice sărăturilor și pajiștilor umede 1003
3.22.3.6. Harta presiunii D01.02 asupra speciilor de păsări caracteristice sărăturilor și pajiștilor umede 1004
3.22.3.7. Harta presiunii D02.01.01 asupra speciilor de păsări caracteristice sărăturilor și pajiștilor umede 1005
3.22.3.8. Harta presiunii E01.01 asupra speciilor de păsări caracteristice sărăturilor și pajiștilor umede 1006
3.22.3.9. Harta presiunii E03.01 asupra speciilor de păsări caracteristice sărăturilor și pajiștilor umede 1007
3.22.3.10. Harta presiunii F01 asupra speciilor de păsări caracteristice sărăturilor și pajiștilor umede 1008
3.22.3.11. Harta presiunii F02.03 asupra speciilor de păsări caracteristice sărăturilor și pajiștilor umede 1009
3.22.3.11. Harta presiunii F03.01 asupra speciilor de păsări caracteristice sărăturilor și pajiștilor umede 1010
3.22.3.13. Harta presiunii F03.02.03 asupra speciilor de păsări caracteristice sărăturilor și pajiștilor umede 1011
3.22.3.14. Harta presiunii F05 asupra speciilor de păsări caracteristice sărăturilor și pajiștilor umede 1012
3.22.3.15. Harta presiunii G01 asupra speciilor de păsări caracteristice sărăturilor și pajiștilor umede 1013
3.22.3.16. Harta presiunii G05.10 asupra speciilor de păsări caracteristice sărăturilor și pajiștilor umede 1014
3.22.3.17. Harta presiunii H01.05 asupra speciilor de păsări caracteristice sărăturilor și pajiștilor umede 1015
3.22.3.18. Harta presiunii H01.08 asupra speciilor de păsări caracteristice sărăturilor și pajiștilor umede 1016
3.22.3.19. Harta presiunii H02.07 asupra speciilor de păsări caracteristice sărăturilor și pajiștilor umede 1017
3.22.3.20. Harta presiunii I01 asupra speciilor de păsări caracteristice sărăturilor și pajiștilor umede 1018
3.22.3.20. Harta presiunii J01.01 asupra speciilor de păsări caracteristice sărăturilor și pajiștilor umede 1019

3.22.3.21. Harta presiunilor M01.01, M01.02, M01.03, M02.02 asupra speciilor de păsări caracteristice sărăturilor și pajiștilor umede 1020
3.22.3.22. Harta amenințării A06.01.02 asupra speciilor de păsări caracteristice sărăturilor și pajiștilor umede 1021
3.22.3.23. Harta amenințării A07asupra speciilor de păsări caracteristice sărăturilor și pajiștilor umede 1022
3.22.3.25. Harta amenințării A08 asupra speciilor de păsări caracteristice sărăturilor și pajiștilor umede 1023
3.22.3.26. Harta amenințării E01.01 asupra speciilor de păsări caracteristice sărăturilor și pajiștilor umede 1024
3.22.3.27. Harta amenințărilor M01.01, M01.01, M01.03, M02.02 asupra speciilor de păsări caracteristice sărăturilor și pajiștilor umede 1025
3.22.4. Hărțile distribuției impacturilor asupra speciilor de păsări caracteristice zonelor deschise 1026
3.22.4.1. Harta presiunii A04.02.01 asupra speciilor de păsări caracteristice zonelor deschise 1026
3.22.4.2. Harta presiunii A04.02.02 asupra speciilor de păsări caracteristice zonelor deschise 1027
3.22.4.3. Harta presiunii A06.01.02 asupra speciilor de păsări caracteristice zonelor deschise 1028
3.22.4.4. Harta presiunii A07 asupra speciilor de păsări caracteristice zonelor deschise 1029
3.22.4.5. Harta presiunii A08 asupra speciilor de păsări caracteristice zonelor deschise 1030
3.22.4.6. Harta presiunii D01.02 asupra speciilor de păsări caracteristice zonelor deschise. 1031
3.22.4.7. Harta presiunii D02.01.01 asupra speciilor de păsări caracteristice zonelor deschise 1032
3.22.4.8. Harta presiunii E01.01 asupra speciilor de păsări caracteristice zonelor deschise . 1033
3.22.4.9. Harta presiunii E03.01 asupra speciilor de păsări caracteristice zonelor deschise . 1034
3.22.4.10. Harta presiunii F01 asupra speciilor de păsări caracteristice zonelor deschise 1035
3.22.4.11. Harta presiunii F02.03 asupra speciilor de păsări caracteristice zonelor deschise 1036
3.22.4.12. Harta presiunii F03.01 asupra speciilor de păsări caracteristice zonelor deschise 1037
3.22.4.13. Harta presiunii F03.02.03 asupra speciilor de păsări caracteristice zonelor deschise 1038
3.22.4.14. Harta presiunii F05 asupra speciilor de păsări caracteristice zonelor deschise 1039
3.22.4.15. Harta presiunii G01 asupra speciilor de păsări caracteristice zonelor deschise 1040

3.22.4.16. Harta presiunii G05.10 asupra speciilor de păsări caracteristice zonelor deschise 1041
3.22.4.17. Harta presiunii H01.05 asupra speciilor de păsări caracteristice zonelor deschise 1042
3.22.4.18. Harta presiunii H01.08 asupra speciilor de păsări caracteristice zonelor deschise 1043
3.22.4.19. Harta presiunii H02.07 asupra speciilor de păsări caracteristice zonelor deschise 1044
3.22.4.20. Harta presiunii I01 asupra speciilor de păsări caracteristice zonelor deschise 1045
3.22.4.21. Harta presiunii J01.01 asupra speciilor de păsări caracteristice zonelor deschise 1046
3.22.4.22. Harta presiunilor M01.01, M01.02, M01.03, M02.02 asupra speciilor de păsări caracteristice zonelor deschise 1047
3.22.4.23. Harta amenințării A06.01.02 asupra speciilor de păsări caracteristice zonelor deschise 1048
3.22.4.24. Harta amenințării A07asupra speciilor de păsări caracteristice zonelor deschise 1049
3.22.4.25. Harta amenințării A08 asupra speciilor de păsări caracteristice zonelor deschise 1050
3.22.4.26. Harta amenințării E01.01 asupra speciilor de păsări caracteristice zonelor deschise 1051
3.22.4.27. Harta amenințărilor M01.01, M01.02, M01.03, M02.02 asupra speciilor de păsări caracteristice zonelor deschise 1052
3.22.5. Hărțile distribuției impacturilor asupra speciilor de păsări caracteristice zonelor cu tufărișuri 1053
3.22.5.1. Harta presiunii A04.02.01 asupra speciilor de păsări caracteristice zonelor cu tufărișuri 1053
3.22.5.2. Harta presiunii A04.02.02 asupra speciilor de păsări caracteristice zonelor cu tufărișuri 1054
3.22.5.3. Harta presiunii A06.01.02 asupra speciilor de păsări caracteristice zonelor cu tufărișuri 1055
3.22.5.4. Harta presiunii A07 asupra speciilor de păsări caracteristice zonelor cu tufărișuri 1056
3.22.5.5. Harta presiunii A08 asupra speciilor de păsări caracteristice zonelor cu tufărișuri 1057
3.22.5.6. Harta presiunii D01.02 asupra speciilor de păsări caracteristice zonelor cu tufărișuri 1058
3.22.5.7. Harta presiunii D02.01.01 asupra speciilor de păsări caracteristice zonelor cu tufărișuri 1059

3.22.5.8. Harta presiunii E01.01 asupra speciilor de păsări caracteristice zonelor cu tufărișuri 1060
3.22.5.9. Harta presiunii E03.01 asupra speciilor de păsări caracteristice zonelor cu tufărișuri 1061
3.22.5.10. Harta presiunii F01 asupra speciilor de păsări caracteristice zonelor cu tufărișuri 1062
3.22.5.11. Harta presiunii F02.03 asupra speciilor de păsări caracteristice zonelor cu tufărișuri 1063
3.22.5.12. Harta presiunii F03.01 asupra speciilor de păsări caracteristice zonelor cu tufărișuri 1064
3.22.5.13. Harta presiunii F03.02.03 asupra speciilor de păsări caracteristice zonelor cu tufărișuri 1065
3.22.5.14. Harta presiunii F05 asupra speciilor de păsări caracteristice zonelor cu tufărișuri 1066
3.22.5.15. Harta presiunii G01 asupra speciilor de păsări caracteristice zonelor cu tufărișuri 1067
3.22.5.16. Harta presiunii G05.10 asupra speciilor de păsări caracteristice zonelor cu tufărișuri 1068
3.22.5.17. Harta presiunii H01.05 asupra speciilor de păsări caracteristice zonelor cu tufărișuri 1069
3.22.5.18. Harta presiunii H01.08 asupra speciilor de păsări caracteristice zonelor cu tufărișuri 1070
3.22.5.19. Harta presiunii H02.07 asupra speciilor de păsări caracteristice zonelor cu tufărișuri 1071
3.22.5.20. Harta presiunii I01 asupra speciilor de păsări caracteristice zonelor cu tufărișuri 1072
3.22.5.21. Harta presiunii J01.01 asupra speciilor de păsări caracteristice zonelor cu tufărișuri 1073
3.22.5.22. Harta presiunilor M01.01, M01.02, M01.03, M02.02 asupra speciilor de păsări caracteristice zonelor cu tufărișuri 1074
3.22.5.23. Harta amenințării A06.01.02 asupra speciilor de păsări caracteristice zonelor cu tufărișuri 1075
3.22.5.24. Harta amenințării A07 asupra speciilor de păsări caracteristice zonelor cu tufărișuri 1076
3.22.5.25. Harta amenințării A08 asupra speciilor de păsări caracteristice zonelor cu tufărișuri 1077

3.22.5.26. Harta amenințării E01.01 asupra speciilor de păsări caracteristice zonelor cu tufărișuri 1078
3.22.5.27. Harta amenințărilor M01.01, M01.02, M01.03, M02.02 asupra speciilor de păsări caracteristice zonelor cu tufărișuri 1079
3.22.6. Hărțile distribuției impacturilor asupra speciilor de păsări caracteristice stufului și vegetației acvatice 1080
3.22.6.1. Harta presiunii A04.02.01 asupra speciilor de păsări caracteristice stufului și vegetației acvatice 1080
3.22.6.2. Harta presiunii A04.02.02 asupra speciilor de păsări caracteristice stufului și vegetației acvatice 1081
3.22.6.3. Harta presiunii A06.01.02 asupra speciilor de păsări caracteristice stufului și vegetației acvatice 1082
3.22.6.4. Harta presiunii A07 asupra speciilor de păsări caracteristice stufului și vegetației acvatice 1083
3.22.6.5. Harta presiunii A08 asupra speciilor de păsări caracteristice stufului și vegetației acvatice 1084
3.22.6.6. Harta presiunii D01.02 asupra speciilor de păsări caracteristice stufului și vegetației acvatice 1085
3.22.6.7. Harta presiunii D02.01.01 asupra speciilor de păsări caracteristice stufului și vegetației acvatice 1086
3.22.6.8. Harta presiunii E03.01 asupra speciilor de păsări caracteristice stufului și vegetației acvatice 1087
3.22.6.9. Harta presiunii F01 asupra speciilor de păsări caracteristice stufului și vegetației acvatice 1088
3.22.6.10. Harta presiunii F02.03 asupra speciilor de păsări caracteristice stufului și vegetației acvatice 1089
3.22.6.11. Harta presiunii F03.01 asupra speciilor de păsări caracteristice stufului și vegetației acvatice 1090
3.22.6.12. Harta presiunii F03.02.03 asupra speciilor de păsări caracteristice stufului și vegetației acvatice 1091
3.22.6.13. Harta presiunii F05 asupra speciilor de păsări caracteristice stufului și vegetației acvatice 1092
3.22.6.14. Harta presiunii G01 asupra speciilor de păsări caracteristice stufului și vegetației acvatice 1093

3.22.6.15. Harta presiunii H05.10 asupra speciilor de păsări caracteristice stufului și vegetației acvatice 1094
3.22.6.16. Harta presiunii H01.05 asupra speciilor de păsări caracteristice stufului și vegetației acvatice 1095
3.22.6.17. Harta presiunii H01.08 asupra speciilor de păsări caracteristice stufului și vegetației acvatice 1096
3.22.6.18. Harta presiunii H02.07 asupra speciilor de păsări caracteristice stufului și vegetației acvatice 1097
3.22.6.19. Harta presiunii I01 asupra speciilor de păsări caracteristice stufului și vegetației acvatice 1098
3.22.6.20. Harta presiunii J01.01 asupra speciilor de păsări caracteristice stufului și vegetației acvatice 1099
3.22.6.21. Harta presiunilor M01.01, M01,02, M01,03, M02.02 asupra speciilor de păsări caracteristice stufului și vegetației acvatice 1100
3.22.6.22. Harta amenințării A06.01.02 asupra speciilor de păsări caracteristice stufului și vegetației acvatice 1101
3.22.6.23. Harta amenințării A07 asupra speciilor de păsări caracteristice stufului și vegetației acvatice 1102
3.22.6.24. Harta amenințării A08 asupra speciilor de păsări caracteristice stufului și vegetației acvatice 1103
3.22.6.25. Harta amenințării E01.01 asupra speciilor de păsări caracteristice stufului și vegetației acvatice 1104
3.22.6.26. Harta amenințărilor M01.01, M01.02, M01.03, M02.02 asupra speciilor de păsări caracteristice stufului și vegetației acvatice 1105
3.22.7. Harta distribuției impacturilor asupra speciilor de reptile și amfibieni din rezervația naturală B.6 Lacul Rodeanu 1106
3.22.7.1. Harta presiunilor asupra speciilor de reptile și amfibieni din rezervația naturală B.6 Lacul Rodeanu 1106
3.22.7.2. Harta amenințărilor asupra speciilor de reptile și amfibieni din rezervația naturală B.6 Lacul Rodeanu 1107
3.23. Harta distribuției impacturilor asupra habitatelor 1108
3.23.1. Harta presiunilor asupra habitatelor din rezervația naturală B.6 Lacul Rodeanu 1108

3.23.2. Harta amenințărilor asupra habitatelor din rezervația naturală B.6 Lacul Rodeanu 1109

1. INFORMAȚII GENERALE

1.1. Descrierea sintetică a Planului de management

Situl Natura 2000 ROSPA0112 Câmpia Gherghiţei a fost declarat prin Hotărârea Guvernului nr. 1284/2007 privind declararea ariilor de protecţie specială avifaunistică ca parte integrantă a reţelei ecologice Natura 2000 în România. Situl include în totalitate Rezervaţia Naturală B6. Lacul Rodeanu, declarată prin Hotărârea Guvernului nr. 1143/2007 privind instituirea de noi arii naturale protejate.

Planul de management al sitului Natura 2000 ROSPA0112 Câmpia Gherghiței incluzând rezervația naturală B.6. Lacul Rodeanu, constituie documentul oficial care stabileşte cadrul general de desfăşurare al acţiunilor promovate pentru îndeplinirea obiectivelor de management ale ariei naturale protejate, el urmând să stea la baza activităţilor structurilor administrative ce vor prelua responsabilitatea managementului, administraţiilor publice locale şi a gestionarilor de resurse naturale din spaţiul ariei naturale protejate.

Planul de management este un cadru stabil de integrare a conservării elementelor biotice și abiotice în centrul preocupărilor persoanelor fizice şi juridice, interesate de dezvoltarea sau desfăşurarea de activităţi socio-economice în situl Natura 2000 ROSPA0112 Câmpia Gherghiței incluzând rezervația naturală B.6. Lacul Rodeanu.

Planul de management reprezintă un instrument de dialog între instituţiile care gestionează resurse teritoriale în situl Natura 2000 ROSPA0112 Câmpia Gherghiței, incluzând rezervația naturală B.6. Lacul Rodeanu, prin aplicarea acestuia urmărindu-se promovarea unei opinii comune pentru a obţine colaborarea continuă a acestora în gestionarea patrimoniului ariei naturale protejate.

Scopul Planului de management este de a asigura un cadru legislativ adecvat pentru a menține sau a îmbunătăți, acolo unde este cazul, starea favorabilă de conservare a speciilor și habitatelor de importanță comunitară pentru care a fost desemnată aria naturală protejată. Aceasta presupune promovarea unui model de gestiune durabilă şi socială, al spaţiului, care să permită conservarea şi protecţia elementelor biotice şi abiotice de interes naţional şi european. Activităţile de exploatare a resurselor naturale, se urmăreşte a fi îndreptate spre asigurarea nevoilor umane de bază ale comunităţilor locale din proximitatea ariei naturale protejate, prin folosirea de tehnici tradiţionale şi dezvoltarea durabilă a turismului.

Obiectivele Planului de management al sitului Natura 2000 ROSPA0112 Câmpia Gherghiței incluzând rezervația naturală B.6. Lacul Rodeanu, sunt acelea de a asigura cadrul pentru:

- Menţinerea/îmbunătățirea cadrului biofizic și antropic, astfel încât să asigure starea favorabilă de conservare a speciilor de importanță comunitară pentru care a fost desemnată aria naturală protejată;
- Menţinerea şi/sau ameliorarea stării de conservare a speciilor de interes naţional şi european pentru care a fost desemnată aria naturală protejată;
- Stimularea dezvoltării activităţilor antropice cu impact redus asupra mediului;
- Promovarea educaţiei ecologice prin informarea şi conştientizarea populaţiei din comunităţile locale, din proximitatea ariei naturale protejate, inclusiv a reprezentanţilor instituţiilor şi agenţilor economici;
- Asigurarea resurselor umane, financiare şi logistice pentru îndeplinirea obiectivelor de management şi pentru recunoaşterea sitului Natura 2000 ROSPA0112 Câmpia Gherghiței incluzând rezervația naturală B.6. Lacul Rodeanu.

Structura Planului de management al sitului Natura 2000 ROSPA0112 Câmpia Gherghiței incluzând rezervația naturală B.6. Lacul Rodeanu este în conformitate cu Ordinul nr. 304/2018 pentru aprobarea Ghidului de elaborare a Planurilor de management ale ariilor naturale protejate și include:

- Descrierea şi evaluarea situaţiei prezente a sitului Natura 2000 ROSPA0112 Câmpia Gherghiței incluzând rezervația naturală B.6. Lacul Rodeanu din punct de vedere biofizic şi socio-economic.
- Definirea obiectivelor de management, precizarea acţiunilor de conservare necesare şi reglementarea activităţilor care se pot desfăşura pe teritoriul sitului Natura 2000 ROSPA0112 Câmpia Gherghiței incluzând rezervația naturală B.6. Lacul Rodeanu în conformitate cu obiectivele de management propuse.
- Planificarea măsurilor propuse pentru asigurarea conservării speciilor și habitatelor de importanță comunitară, în concordanță cu activitățile tradiționale.

Conform Ordonanței de urgență a Guvernului nr. 57/2007 privind regimul ariilor naturale protejate, conservarea habitatelor naturale, a florei și faunei sălbatice, aprobată cu modificări și completări prin Legea nr. 49/2011, cu modificările și completările ulterioare, respectarea Planurilor de management şi a regulamentelor este obligatorie pentru administratorii ariilor naturale protejate, pentru autorităţile care reglementează activităţi pe teritoriul ariilor naturale protejate, precum şi pentru persoanele fizice şi juridice care deţin sau care administrează terenuri şi alte bunuri şi/sau care desfăşoară activităţi în perimetrul şi în vecinătatea ariei naturale protejate.

Situl ROSPA0112 Câmpia Gherghiței incluzând rezervația naturală B.6. Lacul Rodeanu a fost declarat arie de protecţie specială avifaunistică, datorită prezenţei speciilor de păsări care se găsesc în această zonă, enumerate în Anexele 3, 4B, 5C, 5D şi 5E din Ordonanţa de urgenţă a Guvernului nr. 57/2007 privind regimul ariilor naturale protejate, conservarea habitatelor naturale, a florei şi faunei sălbatice, aprobată cu modificări şi completări prin Legea nr. 49/2011, cu modificările şi completările ulterioare.

Scopul sitului ROSPA0112 Câmpia Gherghiței incluzând rezervația naturală B.6. Lacul Rodeanu constă în asigurarea stării de conservare favorabilă a speciilor și habitatelor pentru care au fost declarate, precum şi a habitatelor aferente acestora, în contextul dezvoltării durabile a comunităţilor locale din proximitatea ariei naturale protejate.

Conform descrierii din Formularul Standard Natura 2000, situl ROSPA0112 Câmpia Gherghiței incluzând rezervația naturală B.6. Lacul Rodeanu are o suprafaţă de 7604.1 ha, aparţinând regiunilor biogeografice continentale - 93,26% și stepice - 6,74%. Limitele sitului, în format vectorial - sistem de proiecţie naţională Stereo 1970, ROSPA0112 Câmpia Gherghiței incluzând rezervația naturală B.6. Lacul Rodeanu sunt prezentate pe pagina web a autorităţii publice centrale pentru protecţia mediului.

Tabelul 1 Cadrul legislativ referitor la aria/ariile naturale protejate vizate de Planul de management

Nr.	Tip act	Număr act	An act	Denumire	Descriere act
1	OUG	57	2007	Ordonanța de urgență a Guvernului nr. 57/2007 privind regimul ariilor naturale	Reglementează activitatea din domeniul conservării

Nr.	Tip act	Număr act	An act	Denumire	Descriere act
				protejate, conservarea habitatelor naturale, a florei și faunei sălbatice, aprobată cu modificări și completări prin Legea nr. 49/2011, cu modificările și completările ulterioare.	biodiversității, managementului ariilor naturale protejate, transpune în legislația națională Directiva Păsări și Directiva Habitate a Uniunii Europene
2	HG	1284	2007	Hotărârea Guvernului nr. 1284/2007 privind declararea ariilor de protecție specială avifaunistică ca parte integrantă a rețelei ecologice europene Natura 2000 în România, cu modificările și completările ulterioare.	Desemnează rețeaua de Arii de protecție specială avifaunistică ca parte integrantă a rețelei ecologice europene Natura 2000 în România, inclusiv a sitului Natura 2000 Câmpia Gherghiței.
3	HG	1143	2007	Hotărârea Guvernului nr. 1143/2007 privind instituirea de noi arii naturale protejate	Desemnează arii naturale protejate, între care și Rezervația Naturală Lacul Rodeanu.
4	OUG	195	2005	Ordonanța de urgență a Guvernului nr. 195/2005 privind protecția mediului, aprobată cu modificări și completări prin Legea nr. 265/2006, cu modificările și completările ulterioare	Reglementează întreaga activitate de protecția mediului la nivel național.
5	OM	3836	2012	Ordinul nr. 3836/2012 privind aprobarea Metodologiei de avizare a tarifelor instituite de către administratorii/custozii ariilor naturale protejate pentru vizitarea ariilor naturale protejate, pentru analizarea documentaţiilor şi eliberarea de avize conform legii, pentru fotografiatul şi filmatul în scop comercial	Aprobă metodologia de avizare a tarifelor instituite de către administratorii/custozii ariilor naturale protejate pentru vizitarea ariilor naturale protejate, pentru analizarea documentaţiilor şi eliberarea de avize conform legii, pentru fotografiatul şi filmatul în scop comercial,

Nr.	Tip act	Număr act	An act	Denumire	Descriere act
					prevăzută în anexa care face parte integrantă din prezentul ordin.
6	Lege	107	1996	Legea apelor nr. 107/1996, cu modificările și completările ulterioare	Aprobă cadrul de reglementare în domeniul apelor și al protecției resurselor de apă la nivel național
7	Lege	407	2006	Legea vânătorii şi a protecţiei fondului cinegetic nr. 407/2006, cu modificările și completările ulterioare	Aprobă cadrul de reglementare în domeniul vânătorii și al gestionării și conservării resurselor cinegetice.
8	Lege	46	2008	Legea nr. 46/2008 – Codul silvic, cu modificările și completările ulterioare	Aprobă cadrul de reglementare în domeniul gestionării și exploatării pădurilor
9	Lege	350	2001	Legea nr. 350/2001 privind amenajarea teritoriului și urbanismul, cu modificările și completările ulterioare	Aprobă cadrul de reglementare în domeniul amenajării teritoriului național și urbanism
10	OM	1682	2023	Ordinul nr. 1682/2023 pentru aprobarea Ghidului metodologic privind evaluarea adecvată a efectelor potenţiale ale planurilor sau proiectelor asupra ariilor naturale protejate de interes comunitar	Aprobă Ghidul metodologic privind evaluarea adecvată a efectelor potenţiale ale planurilor sau proiectelor asupra ariilor naturale protejate de interes comunitar
11	HG	1076	2004	Hotărârea Guvernului nr. 1076/2004 privind stabilirea procedurii de realizare a evaluării de mediu pentru planuri și programe, cu modificările și completările ulterioare	Aprobă procedura de realizare a evaluării de mediu pentru planuri şi programe cu scopul identificării efectului asupra mediului

Nr.	Tip act	Număr act	An act	Denumire	Descriere act
12	OM	979	2009	Ordinul ministrului mediului nr. 979/2009 privind introducerea de specii alohtone, intervenţiile asupra speciilor invazive, precum şi reintroducerea speciilor indigene prevăzute în anexele nr. 4^A şi 4^B la Ordonanţa de urgenţă a Guvernului nr. 57/2007 privind regimul ariilor naturale protejate, conservarea habitatelor naturale, a florei şi faunei sălbatice, pe teritoriul național	Aprobă procedura introducerii și intervențiilor asupra speciilor invazive și procedura de reintroducere a speciilor indigene
13	OM	880	2018	Ordinul ministrului mediului nr. 880/2018 privind aprobarea Regulamentului ariei naturale protejate ROSPA0112 Câmpia Gherghiţei împreună cu rezervaţia naturală B6. Lacul Rodeanu	Aprobă Regulamentul ariei naturale protejate ROSPA0112 Câmpia Gherghiţei împreună cu rezervaţia naturală B6. Lacul Rodeanu.
14	OM	1822	2020	Ordinul ministrului mediului nr. 1822/2020 privind aprobarea Metodologiei de atribuire în administrare a ariilor naturale protejate	Aprobă Metodologia de atribuire în administrare a ariilor naturale protejate

În tabelul 2 de mai jos sunt centralizate măsurile de conservare, măsuri stabilite în funcție de starea de conservare și presiunile și amenințările identificate, ce au impact asupra acestora.

Tabelul 2 Centralizatorul măsurilor adresate speciilor de interes conservativ funcție de starea de conservare a acestora și presiunile și amenințările cu care se confruntă acestea

Aria naturală protejată/ Elementele de interes conservativ	Starea de conservare (F/NI/NR)	Presiune (P) / Amenințare (A) (cod)	Măsurile active de conservare propuse
Aria naturală protejată ROSPA0112 Câmpia Gherghiței			
Păsări			
A298 *Acrocephalus arundinaceus* - Lăcar mare	"U1" - nefavorabilă - inadecvată	Presiuni: - G01.03.01; - F03.02.05. Amenințări:	Gestionarea accesului bărcilor pe lacuri; Prevenirea incendierilor în aria naturală protejată; Instruirea vânătorilor în scopul identificării

Aria naturală protejată/ Elementele de interes conservativ	Starea de conservare (F/NI/NR)	Presiune (P) / Amenințare (A) (cod)	Măsurile active de conservare propuse
		- G01.03.01; - J01.01; - F03.02.05.	speciilor protejate
A295 *Acrocephalus schoenobaenus* - Lăcar mic	"U1" - nefavorabilă - inadecvată	Presiuni: - G01.03.01; - F03.02.05. Amenințări: - G01.03.01; - J01.01; - F03.02.05.	Gestionarea accesului bărcilor pe lacuri; Prevenirea incendierilor în aria naturală protejată; Instruirea vânătorilor în scopul identificării speciilor protejate. Refacerea și conservarea habitatelor cu vegetație arborescentă și arboricolă prin plantări de liziere, perdele forestiere și arbori izolați. Păstrarea de arbori bătrâni. Instalarea de cuiburi artificiale. Menținerea canalelor și a vegetației adiacente. Tăierea stufului pentru stimularea regenerării acestuia. Conștientizarea populației locale.
A297 *Acrocephalus scirpaceus* - Lăcar de stuf	"U1" - nefavorabilă - inadecvată	Presiuni: - G01.03.01; - F03.02.05. Amenințări: - G01.03.01; - J01.01; - F03.02.05.	Gestionarea accesului bărcilor pe lacuri; Prevenirea incendierilor în aria naturală protejată; Instruirea vânătorilor în scopul identificării speciilor protejate. Refacerea și conservarea habitatelor cu vegetație arborescentă și arboricolă prin plantări de liziere, perdele forestiere și arbori izolați. Păstrarea de arbori bătrâni. Instalarea de cuiburi artificiale. Menținerea canalelor și a vegetației adiacente. Tăierea stufului pentru stimularea regenerării acestuia. Conștientizarea populației locale.
A324 *Aegithalos caudatus* - Pițiguș codat	"U1" - nefavorabilă - inadecvată	Presiuni: - G01.03.01; - F03.02.05. Amenințări: - G01.03.01;	Prevenirea incendierilor în aria naturală protejată; Instruirea vânătorilor în scopul identificării speciilor protejate

Aria naturală protejată/ Elementele de interes conservativ	Starea de conservare (F/NI/NR)	Presiune (P) / Amenințare (A) (cod)	Măsurile active de conservare propuse
		- J01.01; - F03.02.05.	
A051 *Anas (Mareca) strepera* - Rața pestriță	"U1" - nefavorabilă - inadecvată	Presiuni: - J02; - G01.03.01; - F03.02.03; - A08. Amenințări: - J02; - G01.03.01; - K03.05; - J01.01; - F03.02.03; - A08.	Gestionarea nivelului apei în bazinele piscicole; Gestionarea accesului bărcilor pe lacuri; Menținerea ecosistemului acvatic într-o stare adecvată asigurării resurselor de hrană necesare populațiilor de rațe din aria naturală protejată; Prevenirea incendierilor în aria naturală protejată; Implementarea legislației referitoare la plasele monofilament; Investigarea în vederea evaluării utilizării îngrășămintelor folosite pe terenurile agricole din sit. Refacerea și conservarea habitatelor cu vegetație arborescentă și arboricolă prin plantări de liziere, perdele forestiere și arbori izolați. Păstrarea de arbori bătrâni. Instalarea de cuiburi artificiale. Menținerea canalelor și a vegetației adiacente. Tăierea stufului pentru stimularea regenerării acestuia. Conștientizarea populației locale.
A053 *Anas platyrhynchos* - Rața mare	"U1" - nefavorabilă - inadecvată	Presiuni: - J02; - G01.03.01; - F03.02.03; - A08. Amenințări: - J02; - G01.03.01; - K03.05; - J01.01; - F03.02.03;	Gestionarea nivelului apei în bazinele piscicole; Gestionarea accesului bărcilor pe lacuri; Menținerea ecosistemului acvatic într-o stare adecvată asigurării resurselor de hrană necesare populațiilor de rațe din aria naturală protejată; Prevenirea incendierilor în aria naturală protejată; Implementarea legislației referitoare la plasele

Aria naturală protejată/ Elementele de interes conservativ	Starea de conservare (F/NI/NR)	Presiune (P) / Amenințare (A) (cod)	Măsurile active de conservare propuse
		- A08.	monofilament; Investigarea în vederea evaluării utilizării îngrășămintelor folosite pe terenurile agricole din sit. Refacerea și conservarea habitatelor cu vegetație arborescentă și arboricolă prin plantări de liziere, perdele forestiere și arbori izolați. Păstrarea de arbori bătrâni. Instalarea de cuiburi artificiale. Menținerea canalelor și a vegetației adiacente. Tăierea stufului pentru stimularea regenerării acestuia. Conștientizarea populației locale.
A041 *Anser albifrons* - Gârlița mare	"FV" - favorabilă	Presiuni: - G01.03.01; - F03.02.03; - A08 Amenințări: - G01.03.01; - J01.01; - F03.02.03; - A08.	Gestionarea accesului bărcilor pe lacuri; Prevenirea incendierilor în aria naturală protejată; Implementarea legislaţiei referitoare la plasele monofilament; Investigarea în vederea evaluării utilizării îngrășămintelor folosite pe terenurile agricole din sit. Refacerea și conservarea habitatelor cu vegetație arborescentă și arboricolă prin plantări de liziere, perdele forestiere și arbori izolați. Păstrarea de arbori bătrâni. Instalarea de cuiburi artificiale. Menținerea canalelor și a vegetației adiacente. Tăierea stufului pentru stimularea regenerării acestuia. Conștientizarea populației locale.
A043 *Anser anser* - Gâsca de vară	"FV" - favorabilă	Presiuni: - J02; - G01.03.01;	Gestionarea nivelului apei în bazinele piscicole; Gestionarea accesului bărcilor pe lacuri;

Aria naturală protejată/ Elementele de interes conservativ	Starea de conservare (F/NI/NR)	Presiune (P) / Amenințare (A) (cod)	Măsurile active de conservare propuse
		- F03.02.03; - A08. Amenințări: - J02; - G01.03.01; - J01.01; - F03.02.03; - A08.	Prevenirea incendierilor în aria naturală protejată; Implementarea legislației referitoare la plasele monofilament; Investigarea în vederea evaluării utilizării îngrășămintelor folosite pe terenurile agricole din sit. Refacerea și conservarea habitatelor cu vegetație arborescentă și arboricolă prin plantări de liziere, perdele forestiere și arbori izolați. Păstrarea de arbori bătrâni. Instalarea de cuiburi artificiale. Menținerea canalelor și a vegetației adiacente. Tăierea stufului pentru stimularea regenerării acestuia. Conștientizarea populației locale.
A029 *Ardea purpurea* - Stârc purpuriu	"U1" - nefavorabilă - inadecvată	Presiuni: - F03.01; - G05; - G01.03.01. Amenințări: - F03.01; - G05; - G01.03.01; - J01.01;	Stabilirea zonelor de liniște pentru vânătoare pe teritoriul ariei naturale protejate, în conformitate cu legislația din domeniu; Prevenirea accesului în apropierea coloniilor de cuibărit; Gestionarea accesului bărcilor pe lacuri; Prevenirea incendierilor în aria naturală protejată. Refacerea și conservarea habitatelor cu vegetație arborescentă și arboricolă prin plantări de liziere, perdele forestiere și arbori izolați. Păstrarea de arbori bătrâni. Instalarea de cuiburi artificiale. Menținerea canalelor și a vegetației adiacente. Tăierea stufului pentru stimularea regenerării acestuia. Conștientizarea populației locale.
A222 *Asio*	„FV” -	Presiuni:	Stabilirea zonelor de liniște

Aria naturală protejată/ Elementele de interes conservativ	Starea de conservare (F/NI/NR)	Presiune (P) / Amenințare (A) (cod)	Măsurile active de conservare propuse
flammeus - Ciuf de câmp	Favorabilă	- F03.01; - G01.03.01; - D02.01.01; Presiuni: - F03.01; - G01.03.01; - D02.01.01; - J01.01.	pentru vânătoare pe teritoriul ariei naturale protejate, în conformitate cu legislația din domeniu; Izolarea liniilor de medie tensiune prin colaborarea cu companiile de transport a energiei electrice; Prevenirea incendierilor în aria naturală protejată
A218 *Athene noctua* - Cucuvea	"U1" - nefavorabilă - inadecvată	Presiuni: - F03.01; - G01.03.01; - D01.02; - D02.01.01; Amenințări: - F03.01; - G01.03.01; - D01.02; - D02.01.01; - J01.01.	Stabilirea zonelor de liniște pentru vânătoare pe teritoriul ariei naturale protejate, în conformitate cu legislația din domeniu; Limitarea vitezei de deplasare auto; Izolarea liniilor de medie tensiune prin colaborarea cu companiile de transport a energiei electrice; Prevenirea incendierilor în aria naturală protejată
A059 *Aythya ferina* - Rața cu cap castaniu	"U1" - nefavorabilă - inadecvată	Presiuni: - J02; - G01.03.01; - F03.02.03; - A08. Amenințări: - J02; - G01.03.01; - K03.05; - J01.01; - F03.02.03; - A08.	Gestionarea nivelului apei în bazinele piscicole; Gestionarea accesului bărcilor pe lacuri; Menținerea ecosistemului acvatic într-o stare adecvată asigurării resurselor de hrană necesare populațiilor de rațe din aria naturală protejată; Prevenirea incendierilor în aria naturală protejată; Implementarea legislației referitoare la plasele monofilament; Investigarea în vederea evaluării utilizării îngrășămintelor folosite pe terenurile agricole din sit. Refacerea și conservarea habitatelor cu vegetație arborescentă și arboricolă prin plantări de liziere, perdele forestiere și arbori izolați.

Aria naturală protejată/ Elementele de interes conservativ	Starea de conservare (F/NI/NR)	Presiune (P) / Amenințare (A) (cod)	Măsurile active de conservare propuse
			Păstrarea de arbori bătrâni. Instalarea de cuiburi artificiale. Menținerea canalelor și a vegetației adiacente. Tăierea stufului pentru stimularea regenerării acestuia. Conștientizarea populației locale.
A060 *Aythya nyroca* - Rața roșie	"U1" - nefavorabilă - inadecvată	Presiuni: - J02; - G01.03.01; - F03.02.03; - A08. Amenințări: - J02; - G01.03.01; - K03.05; - J01.01; - F03.02.03; - A08.	Gestionarea nivelului apei în bazinele piscicole; Gestionarea accesului bărcilor pe lacuri; Menținerea ecosistemului acvatic într-o stare adecvată asigurării resurselor de hrană necesare populațiilor de rațe din aria naturală protejată; Prevenirea incendierilor în aria naturală protejată; Implementarea legislației referitoare la plasele monofilament; Investigarea în vederea evaluării utilizării îngrășămintelor folosite pe terenurile agricole din sit. Refacerea și conservarea habitatelor cu vegetație arborescentă și arboricolă prin plantări de liziere, perdele forestiere și arbori izolați. Păstrarea de arbori bătrâni. Instalarea de cuiburi artificiale. Menținerea canalelor și a vegetației adiacente. Tăierea stufului pentru stimularea regenerării acestuia. Conștientizarea populației locale.
A087 *Buteo buteo* (C) - Șorecar comun	”FV” – favorabilă	Presiuni: - F03.01; - G01.03.01; - D01.02; - D02.01.01; Amenințări:	Stabilirea zonelor de liniște pentru vânătoare pe teritoriul ariei naturale protejate, în conformitate cu legislația din domeniu; Limitarea vitezei de deplasare auto; Izolarea liniilor

Aria naturală protejată/ Elementele de interes conservativ	Starea de conservare (F/NI/NR)	Presiune (P) / Amenințare (A) (cod)	Măsurile active de conservare propuse
		- F03.01; - G01.03.01; - D01.02; - D02.01.01; - J01.01.	de medie tensiune prin colaborarea cu companiile de transport a energiei electrice; Prevenirea incendierilor în aria naturală protejată
A087 *Buteo buteo* (W) - Șorecar comun	”FV” – favorabilă	Presiuni: - F03.01; - G01.03.01; - D01.02; - D02.01.01; Amenințări: - F03.01; - G01.03.01; - D01.02; - D02.01.01; - J01.01.	Stabilirea zonelor de liniște pentru vânătoare pe teritoriul ariei naturale protejate, în conformitate cu legislația din domeniu; Limitarea vitezei de deplasare auto; Izolarea liniilor de medie tensiune prin colaborarea cu companiile de transport a energiei electrice; Prevenirea incendierilor în aria naturală protejată
A366 *Carduelis* (*Acanthis) cannabina* - Cânepar	”U1” – nefavorabilă - inadecvată	Presiuni: - A10.01; - G01.03.01; - F03.02.05. Amenințări: - A10.01; - G01.03.01; - J01.01; - F03.02.05.	Menținerea tufișurilor și a pâlcurilor de copaci; Prevenirea incendierilor în aria naturală protejată; Instruirea vânătorilor în scopul identificării speciilor protejate. Refacerea și conservarea habitatelor cu vegetație arborescentă și arboricolă prin plantări de liziere, perdele forestiere și arbori izolați. Păstrarea de arbori bătrâni. Conștientizarea populației locale.
A364 *Carduelis carduelis* - Sticlete	"U1" - nefavorabilă - inadecvată	Presiuni: - A10.01; - G01.03.01; - F03.02.05. Amenințări: - A10.01; - G01.03.01; - J01.01; - F03.02.05.	Menținerea tufișurilor si a pâlcurilor de copaci; Prevenirea incendierilor în aria naturală protejată; Instruirea vânătorilor în scopul identificării speciilor protejate
A363 *Carduelis chloris* - Sticlete	”U1” – nefavorabilă - inadecvată	Presiuni: - G01.03.01. Amenințări:	Prevenirea incendierilor în aria naturală protejată

Aria naturală protejată/ Elementele de interes conservativ	Starea de conservare (F/NI/NR)	Presiune (P) / Amenințare (A) (cod)	Măsurile active de conservare propuse
		- G01.03.01; - J01.01.	
A365 *Carduelis spinus* – Scatiu	”FV” – favorabilă	Presiuni: - A10.01; - G01.03.01; - F03.02.05. Amenințări: - A10.01; - G01.03.01; - J01.01; - F03.02.05.	Menținerea tufișurilor și a pâlcurilor de copaci; Prevenirea incendierilor în aria naturală protejată; Instruirea vânătorilor în scopul identificării speciilor protejate. Refacerea și conservarea habitatelor cu vegetație arborescentă și arboricolă prin plantări de liziere, perdele forestiere și arbori izolați. Păstrarea de arbori bătrâni. Conștientizarea populației locale.
A136 *Charadrius dubius* - Prundăraș gulerat mic	"U1" - nefavorabilă - inadecvată	Presiuni: - F03.01; - A04; - G01.03.01; - J01.01; - K03.04; - A07. Amenințări: - F03.01; - A04; - G01.03.01; - J01.01; - K03.04; - A07.	Stabilirea zonelor de liniște pentru vânătoare pe teritoriul ariei naturale protejate, în conformitate cu legislația din domeniu; Gestionarea numărului de animale ce pășunează în aria naturală protejată; Gestionarea accesului bărcilor pe lacuri; Gestionarea şi evaluarea utilizării pesticidelor folosite pe terenurile agricole din sit; Prevenirea incendierilor in aria protejata; Implementarea legislaţiei referitoare la numărul de câini însoţitori permis la o turmă în această regiune
A745 *Carduelis (Chloris) chloris* - Florinte	"U1" - nefavorabilă - inadecvată	Presiuni: - A10.01; - G01.03.01; - F03.02.05. Amenințări: - A10.01; - G01.03.01; - J01.01; - F03.02.05.	Menținerea tufișurilor și a pâlcurilor de copaci; Prevenirea incendierilor în aria naturală protejată; Instruirea vânătorilor în scopul identificării speciilor protejate
A031 *Ciconia*	FV" -	Presiuni:	Stabilirea zonelor de liniște

Aria naturală protejată/ Elementele de interes conservativ	Starea de conservare (F/NI/NR)	Presiune (P) / Amenințare (A) (cod)	Măsurile active de conservare propuse
ciconia - Barza albă	favorabilă	- F03.01; - G01.03.01; - D01.02; - D02.01.01; Amenințări: - F03.01; - G01.03.01; - D01.02 ; - D02.01.01; - J01.01.	pentru vânătoare pe teritoriul ariei naturale protejate, în conformitate cu legislația din domeniu; Gestionarea accesului bărcilor pe lacuri; Limitarea vitezei de deplasare auto; Izolarea liniilor de medie tensiune prin colaborarea cu companiile de transport a energiei electrice; Prevenirea incendierilor în aria naturală protejată. Refacerea și conservarea habitatelor cu vegetație arborescentă și arboricolă prin plantări de liziere, perdele forestiere și arbori izolați. Păstrarea de arbori bătrâni. Instalarea de cuiburi artificiale. Menținerea canalelor și a vegetației adiacente. Tăierea stufului pentru stimularea regenerării acestuia. Conștientizarea populației locale.
A081 *Circus aeruginosus* - Erete de stuf	”U1” – nefavorabilă - inadecvată	Presiuni: - F03.01; - G01.03.01; - D02.01.01; Amenințări: - F03.01; - G01.03.01; - D02.01.01; - J01.01.	Stabilirea zonelor de liniște pentru vânătoare pe teritoriul ariei naturale protejate, în conformitate cu legislația din domeniu; Gestionarea accesului bărcilor pe lacuri; Izolarea liniilor de medie tensiune prin colaborarea cu companiile de transport a energiei electrice; Prevenirea incendierilor în aria naturală protejată. Refacerea și conservarea habitatelor cu vegetație arborescentă și arboricolă prin plantări de liziere, perdele forestiere și arbori izolați. Păstrarea de arbori bătrâni. Instalarea de cuiburi artificiale.

Aria naturală protejată/ Elementele de interes conservativ	Starea de conservare (F/NI/NR)	Presiune (P) / Amenințare (A) (cod)	Măsurile active de conservare propuse
			Menținerea canalelor și a vegetației adiacente. Tăierea stufului pentru stimularea regenerării acestuia. Conștientizarea populației locale.
A082 *Circus cyaneus* (C) - Erete vânăt	„FV” - favorabilă	Presiuni: - F03.01; - G01.03.01; - D02.01.01; Amenințări: - F03.01; - G01.03.01; - D02.01.01; - J01.01.	Stabilirea zonelor de liniște pentru vânătoare pe teritoriul ariei naturale protejate, în conformitate cu legislația din domeniu; Gestionarea accesului bărcilor pe lacuri; Izolarea liniilor de medie tensiune prin colaborarea cu companiile de transport a energiei electrice; Prevenirea incendierilor în aria naturală protejată
A082 *Circus cyaneus* (W) - Erete vânăt		Presiuni: - F03.01; - G01.03.01; - D02.01.01; Amenințări: - F03.01; - G01.03.01; - D02.01.01; - J01.01.	Stabilirea zonelor de liniște pentru vânătoare pe teritoriul ariei naturale protejate, în conformitate cu legislația din domeniu; Gestionarea accesului bărcilor pe lacuri; Izolarea liniilor de medie tensiune prin colaborarea cu companiile de transport a energiei electrice; Prevenirea incendierilor în aria naturală protejată
A084 *Circus pygargus* - Erete sur	„FV” - favorabilă	Presiuni: - F03.01; - G01.03.01; - D02.01.01; Amenințări: - F03.01; - G01.03.01; - D02.01.01; - J01.01.	Stabilirea zonelor de liniște pentru vânătoare pe teritoriul ariei naturale protejate, în conformitate cu legislația din domeniu; Gestionarea accesului bărcilor pe lacuri; Izolarea liniilor de medie tensiune prin colaborarea cu companiile de transport a energiei electrice; Prevenirea incendierilor în aria naturală protejată
A373 *Coccothraustes*	”FV” – Favorabilă	Presiuni: - G01.03.01;	Prevenirea incendierilor in aria protejata; Instruirea vânătorilor în

Aria naturală protejată/ Elementele de interes conservativ	Starea de conservare (F/NI/NR)	Presiune (P) / Amenințare (A) (cod)	Măsurile active de conservare propuse
coccothraustes - Botgros		- F03.02.05. Amenințări: - G01.03.01; - J01.01; - F03.02.05.	scopul identificării speciilor protejate
A350 *Corvus corax* - Corb	”U1” – nefavorabilă - inadecvată	Presiuni: - F03.01; - G01.03.01. Amenințări: - F03.01; - G01.03.01; - J01.01.	Stabilirea zonelor de liniște pentru vânătoare pe teritoriul ariei naturale protejate, în conformitate cu legislația din domeniu; Prevenirea incendierilor în aria naturală protejată
A237 *Dendrocopos major* - Ciocănitoare pestriță mare	”U2” – nefavorabilă - rea	Presiuni: - F03.01; - G01.03.01. Amenințări: - F03.01; - G01.03.01; - J01.01.	Stabilirea zonelor de liniște pentru vânătoare pe teritoriul ariei naturale protejate, în conformitate cu legislația din domeniu; Prevenirea incendierilor în aria naturală protejată. Refacerea și conservarea habitatelor cu vegetație arborescentă și arboricolă prin plantări de liziere, perdele forestiere și arbori izolați. Păstrarea de arbori bătrâni. Instalarea de cuiburi artificiale. Menținerea canalelor și a vegetației adiacente. Tăierea stufului pentru stimularea regenerării acestuia. Conștientizarea populației locale.
A026 *Egretta garzetta* - Egreta mică	”U1” – nefavorabilă - inadecvată	Presiuni: - F03.01; - G05; - G01.03.01; Amenințări: - F03.01; - G05; - G01.03.01; - J01.01.	Stabilirea zonelor de liniște pentru vânătoare pe teritoriul ariei naturale protejate, în conformitate cu legislația din domeniu; Prevenirea accesului în apropierea coloniilor de cuibărit; Gestionarea accesului bărcilor pe lacuri; Prevenirea incendierilor în aria naturală protejată. Refacerea și conservarea habitatelor cu

Aria naturală protejată/ Elementele de interes conservativ	Starea de conservare (F/NI/NR)	Presiune (P) / Amenințare (A) (cod)	Măsurile active de conservare propuse
			vegetație arborescentă și arboricolă prin plantări de liziere, perdele forestiere și arbori izolați. Păstrarea de arbori bătrâni. Instalarea de cuiburi artificiale. Menținerea canalelor și a vegetației adiacente. Tăierea stufului pentru stimularea regenerării acestuia. Conștientizarea populației locale.
A376 *Emberiza citrinella* - Presură galbenă	”FV” – Favorabilă	Presiuni: - A10.01; - G01.03.01; - D01.02; - F03.02.05. Amenințări: - A10.01; - G01.03.01; - D01.02; - J01.0; - F03.02.05.	Menținerea tufișurilor și a pâlcurilor de copaci; Limitarea vitezei de deplasare auto; Prevenirea incendierilor în aria naturală protejată; Instruirea vânătorilor în scopul identificării speciilor protejate
A381 *Emberiza schoeniclus* - Presura de stuf	”U1” – nefavorabilă - inadecvată	Presiuni: - G01.03.01; - F03.02.05; - A07. Amenințări: - G01.03.01; - J01.01; - F03.02.05; - A07.	Gestionarea accesului bărcilor pe lacuri; Prevenirea incendierilor in aria protejata; Instruirea vânătorilor în scopul identificării speciilor protejate; Gestionarea şi evaluarea utilizării pesticidelor folosite pe terenurile agricole din sit
A269 *Erithacus rubecula* (C) - Măcăleandru	”FV” – Favorabilă	Presiuni: - G01.03.01; - F03.02.05. Amenințări: - G01.03.01; - J01.01; - F03.02.05.	Prevenirea incendierilor in aria protejata; Instruirea vânătorilor în scopul identificării speciilor protejate
A269 *Erithacus rubecula* (W) - Măcăleandru	”FV” – Favorabilă	Presiuni: - G01.03.01; - F03.02.05.	Prevenirea incendierilor in aria protejata; Instruirea vânătorilor în scopul identificării speciilor

Aria naturală protejată/ Elementele de interes conservativ	Starea de conservare (F/NI/NR)	Presiune (P) / Amenințare (A) (cod)	Măsurile active de conservare propuse
		Amenințări: - G01.03.01; - J01.01; - F03.02.05.	protejate
A098 *Falco columbarius* - Șoimuleț de iarnă	”FV” – Favorabilă	Presiuni: - F03.01; - G01.03.01; - D01.02; - D02.01.01; Amenințări: - F03.01; - G01.03.01; - D01.02; - D02.01.01; - J01.01.	Stabilirea zonelor de liniște pentru vânătoare pe teritoriul ariei naturale protejate, în conformitate cu legislația din domeniu; Limitarea vitezei de deplasare auto; Izolarea liniilor de medie tensiune prin colaborarea cu companiile de transport a energiei electrice; Prevenirea incendierilor în aria naturală protejată
A099 *Falco subbuteo* - Șoimul rândunelelor	”U2” – nefavorabilă - rea	Presiuni: - F03.01; - G01.03.01; - D01.02; - D02.01.01; - A07. Amenințări: - F03.01; - G01.03.01; - D01.02; - D02.01.01; - J01.01 incendii; - A07.	Stabilirea zonelor de liniște pentru vânătoare pe teritoriul ariei naturale protejate, în conformitate cu legislația din domeniu; Limitarea vitezei de deplasare auto; Izolarea liniilor de medie tensiune prin colaborarea cu companiile de transport a energiei electrice; Prevenirea incendierilor în aria naturală protejată; Gestionarea şi evaluarea utilizării pesticidelor folosite pe terenurile agricole din sit
A096 *Falco tinnunculus* - Vânturel roșu	”U2” – nefavorabilă - rea	Presiuni: - F03.01; - G01.03.01; - D01.02 ; - D02.01.01; - A07. Amenințări: - F03.01; - G01.03.01; - D01.02;	Stabilirea zonelor de liniște pentru vânătoare pe teritoriul ariei naturale protejate, în conformitate cu legislația din domeniu; Limitarea vitezei de deplasare auto; Izolarea liniilor de medie tensiune prin colaborarea cu companiile de transport a energiei electrice; Prevenirea incendierilor în aria

Aria naturală protejată/ Elementele de interes conservativ	Starea de conservare (F/NI/NR)	Presiune (P) / Amenințare (A) (cod)	Măsurile active de conservare propuse
		- D02.01.01; - J01.01; - A07.	naturală protejată; Gestionarea şi evaluarea utilizării pesticidelor folosite pe terenurile agricole din sit
A135 *Glareola pratincola* - Ciovlica ruginie	”U1” – nefavorabilă - inadecvată	Presiuni: - F03.01; - A04; - G05; - G01.03.01; - F03.02.05; - K03.04; - A07. Amenințări: - F03.01; - A04; - G05; - G01.03.01; - J01.01; - F03.02.05; - K03.04; - A07.	Stabilirea zonelor de liniște pentru vânătoare pe teritoriul ariei naturale protejate, în conformitate cu legislația din domeniu; Gestionarea numărului de animale ce pășunează în aria naturală protejată; Prevenirea accesului în apropierea coloniilor de cuibărit; Prevenirea incendierilor în aria naturală protejată; Instruirea vânătorilor în scopul identificării speciilor protejate; Implementarea legislaţiei referitoare la numărul de câini însoţitori permis la o turmă în această regiune; Gestionarea şi evaluarea utilizării pesticidelor folosite pe terenurile agricole din sit
A233 *Jynx torquilla* - Capîntortură	”U2” – nefavorabilă - rea	Presiuni: - G01.03.01; - F03.02.05; - A07. Amenințări: - G01.03.01; - J01.01; - F03.02.05; - A07.	Gestionarea accesului bărcilor pe lacuri; Prevenirea incendierilor în aria naturală protejată; Instruirea vânătorilor în scopul identificării speciilor protejate; Gestionarea şi evaluarea utilizării pesticidelor folosite pe terenurile agricole din sit
A340 *Lanius excubitor* - Sfrâncioc mare	”FV” – Favorabilă	Presiuni: - A10.01; - G01.03.01; - D01.02; - D02.01.01; - F03.02.05. Amenințări: - A10.01;	Menținerea tufișurilor și a pâlcurilor de copaci; Gestionarea accesului bărcilor pe lacuri; Limitarea vitezei de deplasare auto; Izolarea liniilor de medie tensiune prin colaborarea cu companiile de transport a energiei electrice; Prevenirea

Aria naturală protejată/ Elementele de interes conservativ	Starea de conservare (F/NI/NR)	Presiune (P) / Amenințare (A) (cod)	Măsurile active de conservare propuse
		- G01.03.01; - D01.02 ; - D02.01.01; - J01.01; - F03.02.05.	incendierilor în aria naturală protejată; Instruirea vânătorilor în scopul identificării speciilor protejate. Refacerea și conservarea habitatelor cu vegetație arborescentă și arboricolă prin plantări de liziere, perdele forestiere și arbori izolați. Păstrarea de arbori bătrâni. Instalarea de cuiburi artificiale. Menținerea canalelor și a vegetației adiacente. Tăierea stufului pentru stimularea regenerării acestuia. Conștientizarea populației locale.
A746 *Miliaria calandra* - Presura sură	”U1” – nefavorabilă - inadecvată	Presiuni: - A10.01; - A04; - G01.03.01; - D01.02; - D02.01.01; - F03.02.05; - A07. Amenințări: - A10.01; - A04; - G01.03.01; - D01.02; - D02.01.01; - J01.01; - F03.02.05; - A07.	Menținerea tufișurilor si a pâlcurilor de copaci; Gestionarea numărului de animale ce pășunează în aria naturală protejată; Limitarea vitezei de deplasare auto; Izolarea liniilor de medie tensiune prin colaborarea cu companiile de transport a energiei electrice; Prevenirea incendierilor în aria naturală protejată; Instruirea vânătorilor în scopul identificării speciilor protejate; Gestionarea şi evaluarea utilizării pesticidelor folosite pe terenurile agricole din sit. Refacerea și conservarea habitatelor cu vegetație arborescentă și arboricolă prin plantări de liziere, perdele forestiere și arbori izolați. Conștientizarea populației locale.
A262 *Motacilla alba* - Codobatura albă	”U1” – nefavorabilă - inadecvată	Presiuni: - A04; - G01.03.01; - D01.02;	Gestionarea numărului de animale ce pășunează în aria naturală protejată; Gestionarea accesului bărcilor pe lacuri;

Aria naturală protejată/ Elementele de interes conservativ	Starea de conservare (F/NI/NR)	Presiune (P) / Amenințare (A) (cod)	Măsurile active de conservare propuse
		- F03.02.05; - K03.04; - A07. Amenințări: - A04; - G01.03.01; - D01.02; - J01.01; - F03.02.05; - K03.04; - A07.	Limitarea vitezei de deplasare auto; Prevenirea incendierilor în aria naturală protejată; Instruirea vânătorilor în scopul identificării speciilor protejate; Implementarea legislaţiei referitoare la numărul de câini însoţitori permis la o turmă în această regiune. Refacerea și conservarea habitatelor cu vegetație arborescentă și arboricolă prin plantări de liziere, perdele forestiere și arbori izolați. Păstrarea de arbori bătrâni. Instalarea de cuiburi artificiale. Menținerea canalelor și a vegetației adiacente. Tăierea stufului pentru stimularea regenerării acestuia. Conștientizarea populației locale.
A260 *Motacilla flava* - Codobatură galbenă	”FV” – favorabilă	Presiuni: - A04; - G01.03.01; - D01.02; - F03.02.05; - K03.04; - A07. Amenințări: - A04; - G01.03.01; - D01.02; - J01.01; - F03.02.05; - K03.04; - A07.	Gestionarea numărului de animale ce pășunează în aria naturală protejată; Gestionarea accesului bărcilor pe lacuri; Limitarea vitezei de deplasare auto; Prevenirea incendierilor în aria naturală protejată; Instruirea vânătorilor în scopul identificării speciilor protejate; Implementarea legislaţiei referitoare la numărul de câini însoţitori permis la o turmă în această regiune
A023 *Nycticorax nycticorax* - Stârc de noapte	”U1” – nefavorabilă - inadecvată	Presiuni: - F03.01; - G05; - G01.03.01; Amenințări:	Stabilirea zonelor de liniște pentru vânătoare pe teritoriul ariei naturale protejate, în conformitate cu legislația din domeniu; Prevenirea accesului în

Aria naturală protejată/ Elementele de interes conservativ	Starea de conservare (F/NI/NR)	Presiune (P) / Amenințare (A) (cod)	Măsurile active de conservare propuse
		- F03.01; - G05; - G01.03.01; - J01.01.	apropierea coloniilor de cuibărit; Gestionarea accesului bărcilor pe lacuri; Prevenirea incendierilor în aria naturală protejată. Refacerea și conservarea habitatelor cu vegetație arborescentă și arboricolă prin plantări de liziere, perdele forestiere și arbori izolați. Păstrarea de arbori bătrâni. Instalarea de cuiburi artificiale. Menținerea canalelor și a vegetației adiacente. Tăierea stufului pentru stimularea regenerării acestuia. Conștientizarea populației locale.
A277 *Oenanthe oenanthe* - Pietrar sur	”U1” – nefavorabilă - inadecvată	Presiuni: - A10.01; - A04; - G01.03.01; - F03.02.05; - K03.04; - A07. Amenințări: - A10.01; - A04; - G01.03.01; - J01.01; - F03.02.05; - K03.04; - A07.	Menținerea tufișurilor și a pâlcurilor de copaci; Gestionarea numărului de animale ce pășunează în aria naturală protejată; Prevenirea incendierilor în aria naturală protejată; Instruirea vânătorilor în scopul identificării speciilor protejate; Implementarea legislaţiei referitoare la numărul de câini însoţitori permis la o turmă în această regiune; Gestionarea şi evaluarea utilizării pesticidelor folosite pe terenurile agricole din sit
A323 *Panurus biarmicus* - *Pițigoi de stuf*	”U1” – nefavorabilă - inadecvată	Presiuni: - G01.03.01; - F03.02.05. Amenințări: - G01.03.01; - J01.01; - F03.02.05.	Prevenirea incendierilor în aria naturală protejată. Refacerea și conservarea habitatelor cu vegetație arborescentă și arboricolă prin plantări de liziere, perdele forestiere și arbori izolați. Păstrarea de arbori bătrâni. Instalarea de cuiburi artificiale. Menținerea canalelor și a vegetației adiacente. Tăierea

Aria naturală protejată/ Elementele de interes conservativ	Starea de conservare (F/NI/NR)	Presiune (P) / Amenințare (A) (cod)	Măsurile active de conservare propuse
			stufului pentru stimularea regenerării acestuia. Conștientizarea populației locale.
A329 *Parus caeruleus* - Pițigoi albastru	”U1” – nefavorabilă - inadecvată	Presiuni: - G01.03.01; - F03.02.05. Amenințări: - G01.03.01; - J01.01; - F03.02.05.	Prevenirea incendierilor în aria naturală protejată; Instruirea vânătorilor în scopul identificării speciilor protejate; Instruirea vânătorilor în scopul identificării speciilor protejate
A330 *Parus major* - Pițigoi mare	”U1” – nefavorabilă – inadecvată	Presiuni: - G01.03.01; - D02.01.01; - F03.02.05. Amenințări: - G01.03.01; - D02.01.01; - J01.01; - F03.02.05.	Izolarea liniilor de medie tensiune prin colaborarea cu companiile de transport a energiei electrice; Prevenirea incendierilor în aria naturală protejată; Instruirea vânătorilor în scopul identificării speciilor protejate. Refacerea și conservarea habitatelor cu vegetație arborescentă și arboricolă prin plantări de liziere, perdele forestiere și arbori izolați. Păstrarea de arbori bătrâni. Instalarea de cuiburi artificiale. Menținerea canalelor și a vegetației adiacente. Tăierea stufului pentru stimularea regenerării acestuia. Conștientizarea populației locale.
A020 *Pelecanus crispus* - Pelicanul creț	„FV” - favorabilă	Presiuni: - J02; - F03.01; - G01.03.01; - F03.02.03; - A08; - F02.03; - H05.01. Amenințări: - J02; - F03.01;	Gestionarea nivelului apei în bazinele piscicole; Stabilirea zonelor de liniște pentru vânătoare pe teritoriul ariei naturale protejate, în conformitate cu legislația din domeniu; Gestionarea accesului bărcilor pe lacuri; Prevenirea incendierilor in aria protejata; Implementarea legislației referitoare la plasele

Aria naturală protejată/ Elementele de interes conservativ	Starea de conservare (F/NI/NR)	Presiune (P) / Amenințare (A) (cod)	Măsurile active de conservare propuse
		- G01.03.01; - J01.01; - F03.02.03; - A08 ; - F02.03; - H05.01.	monofilament; Investigarea în vederea evaluării utilizării îngrășămintelor folosite pe terenurile agricole din sit; Monitorizarea activităţilor de pescuit sportiv şi a celor de pescuit comercial de subzistenţă. Refacerea și conservarea habitatelor cu vegetație arborescentă și arboricolă prin plantări de liziere, perdele forestiere și arbori izolați. Păstrarea de arbori bătrâni. Instalarea de cuiburi artificiale. Menținerea canalelor și a vegetației adiacente. Tăierea stufului pentru stimularea regenerării acestuia. Conștientizarea populației locale.
A019 *Pelecanus onocrotalus* - Pelicanul comun	„FV” - favorabilă	Presiuni: - J02; - F03.01; - G01.03.01; - F03.02.03; - A08; - F02.03; - H05.01. Amenințări: - J02; - F03.01; - G01.03.01; - J01.01; - F03.02.03; - A08; - F02.03; - H05.01.	Gestionarea nivelului apei în bazinele piscicole; Stabilirea zonelor de liniște pentru vânătoare pe teritoriul ariei naturale protejate, în conformitate cu legislația din domeniu; Gestionarea accesului bărcilor pe lacuri; Prevenirea incendierilor în aria naturală protejată; Implementarea legislaţiei referitoare la plasele monofilament; Investigarea în vederea evaluării utilizării îngrășămintelor folosite pe terenurile agricole din sit; Monitorizarea activităţilor de pescuit sportiv şi a celor de pescuit comercial de subzistenţă. Refacerea și conservarea habitatelor cu vegetație arborescentă și arboricolă prin

Aria naturală protejată/ Elementele de interes conservativ	Starea de conservare (F/NI/NR)	Presiune (P) / Amenințare (A) (cod)	Măsurile active de conservare propuse
			plantări de liziere, perdele forestiere și arbori izolați. Păstrarea de arbori bătrâni. Instalarea de cuiburi artificiale. Menținerea canalelor și a vegetației adiacente. Tăierea stufului pentru stimularea regenerării acestuia. Conștientizarea populației locale.
A315 *Phylloscopus collybita* - Pitulice mică	”U1” – nefavorabilă - inadecvată	Presiuni: - A10.01; - G01.03.01; - F03.02.05; - A07. Amenințări: - A10.01; - G01.03.01; - J01.01; - F03.02.05; - A07.	Menținerea tufișurilor și a pâlcurilor de copaci; Prevenirea incendierilor în aria naturală protejată; Instruirea vânătorilor în scopul identificării speciilor protejate; Gestionarea şi evaluarea utilizării pesticidelor folosite pe terenurile agricole din sit
A034 *Platalea leucorodia* – Lopătar	”U1” – nefavorabilă - inadecvată	Presiuni: - J02 ; - F03.01; - G05; - G01.03.01; - A08. Amenințări: - J02; - F03.01; - G05; - G01.03.01; - J01.01; - A08.	Gestionarea nivelului apei în bazinele piscicole; Stabilirea zonelor de liniște pentru vânătoare pe teritoriul ariei naturale protejate, în conformitate cu legislația din domeniu; Prevenirea accesului în apropierea coloniilor de cuibărit; Gestionarea accesului bărcilor pe lacuri; Prevenirea incendierilor în aria naturală protejată; Investigarea în vederea evaluării utilizării îngrășămintelor folosite pe terenurile agricole din sit. Refacerea și conservarea habitatelor cu vegetație arborescentă și arboricolă prin plantări de liziere, perdele forestiere și arbori izolați. Păstrarea de arbori bătrâni.

Aria naturală protejată/ Elementele de interes conservativ	Starea de conservare (F/NI/NR)	Presiune (P) / Amenințare (A) (cod)	Măsurile active de conservare propuse
			Instalarea de cuiburi artificiale. Menținerea canalelor și a vegetației adiacente. Tăierea stufului pentru stimularea regenerării acestuia. Conștientizarea populației locale.
A032 *Plegadis falcinellus* - Țigănuș	”U1” – nefavorabilă - inadecvată	Presiuni: - J02; - F03.01; - G05; - G01.03.01; - A08. Amenințări: - J02; - F03.01; - G05; - G01.03.01; - J01.01; - A08.	Gestionarea nivelului apei în bazinele piscicole; Stabilirea zonelor de liniște pentru vânătoare pe teritoriul ariei naturale protejate, în conformitate cu legislația din domeniu; Prevenirea accesului în apropierea coloniilor de cuibărit; Gestionarea accesului bărcilor pe lacuri; Prevenirea incendierilor în aria naturală protejată; Investigarea în vederea evaluării utilizării îngrășămintelor folosite pe terenurile agricole din sit. Refacerea și conservarea habitatelor cu vegetație arborescentă și arboricolă prin plantări de liziere, perdele forestiere și arbori izolați. Păstrarea de arbori bătrâni. Instalarea de cuiburi artificiale. Menținerea canalelor și a vegetației adiacente. Tăierea stufului pentru stimularea regenerării acestuia. Conștientizarea populației locale.
A005 *Podiceps cristatus* - Corcodel mare	”U1” – nefavorabilă - inadecvată	Presiuni: - J02; - F03.01; - G01.03.01; - F03.02.03; - A08; - F02.03; - H05.01.	Gestionarea nivelului apei în bazinele piscicole; Stabilirea zonelor de liniște pentru vânătoare pe teritoriul ariei naturale protejate, în conformitate cu legislația din domeniu; Gestionarea accesului bărcilor pe lacuri; Prevenirea

Aria naturală protejată/ Elementele de interes conservativ	Starea de conservare (F/NI/NR)	Presiune (P) / Amenințare (A) (cod)	Măsurile active de conservare propuse
		Amenințări: - J02; - F03.01; - G01.03.01; - J01.01; - F03.02.03; - A08; - F02.03; - H05.01.	incendierilor în aria naturală protejată; ; Implementarea legislaţiei referitoare la plasele monofilament; Investigarea în vederea evaluării utilizării îngrășămintelor folosite pe terenurile agricole din sit; Monitorizarea activităţilor de pescuit sportiv şi a celor de pescuit comercial de subzistenţă. Refacerea și conservarea habitatelor cu vegetație arborescentă și arboricolă prin plantări de liziere, perdele forestiere și arbori izolați. Păstrarea de arbori bătrâni. Instalarea de cuiburi artificiale. Menținerea canalelor și a vegetației adiacente. Tăierea stufului pentru stimularea regenerării acestuia. Conștientizarea populației locale.
A006 *Podiceps grisegena* - Corcodel cu gât roșu	”U1” – nefavorabilă - inadecvată	Presiuni: - J02; - F03.01; - G01.03.01; - F03.02.03; - A08; - F02.03; - H05.01. Amenințări: - J02; - F03.01; - G01.03.01; - J01.01; - F03.02.03; - A08; - F02.03; - H05.01.	Gestionarea nivelului apei în bazinele piscicole; Stabilirea zonelor de liniște pentru vânătoare pe teritoriul ariei naturale protejate, în conformitate cu legislația din domeniu; Gestionarea accesului bărcilor pe lacuri; Prevenirea incendierilor în aria naturală protejată; Implementarea legislaţiei referitoare la plasele monofilament; Investigarea în vederea evaluării utilizării îngrășămintelor folosite pe terenurile agricole din sit; Monitorizarea activităţilor de pescuit sportiv şi a celor de pescuit comercial de subzistenţă.

Aria naturală protejată/ Elementele de interes conservativ	Starea de conservare (F/NI/NR)	Presiune (P) / Amenințare (A) (cod)	Măsurile active de conservare propuse
			Refacerea și conservarea habitatelor cu vegetație arborescentă și arboricolă prin plantări de liziere, perdele forestiere și arbori izolați. Păstrarea de arbori bătrâni. Instalarea de cuiburi artificiale. Menținerea canalelor și a vegetației adiacente. Tăierea stufului pentru stimularea regenerării acestuia. Conștientizarea populației locale.
A008 *Podiceps nigricollis* - Corcodel cu gât negru	”U1” – nefavorabilă - inadecvată	Presiuni: - J02; - F03.01; - G01.03.01; - F03.02.03; - A08; - F02.03; - H05.01. Amenințări: - J02; - F03.01; - G01.03.01; - J01.01; - F03.02.03; - A08; - F02.03; - H05.01.	Gestionarea nivelului apei în bazinele piscicole; Stabilirea zonelor de liniște pentru vânătoare pe teritoriul ariei naturale protejate, în conformitate cu legislația din domeniu; Gestionarea accesului bărcilor pe lacuri; Prevenirea incendierilor în aria naturală protejată; Implementarea legislaţiei referitoare la plasele monofilament; Investigarea în vederea evaluării utilizării îngrășămintelor folosite pe terenurile agricole din sit; Monitorizarea activităţilor de pescuit sportiv şi a celor de pescuit comercial de subzistenţă. Refacerea și conservarea habitatelor cu vegetație arborescentă și arboricolă prin plantări de liziere, perdele forestiere și arbori izolați. Păstrarea de arbori bătrâni. Instalarea de cuiburi artificiale. Menținerea canalelor și a vegetației adiacente. Tăierea stufului pentru stimularea

Aria naturală protejată/ Elementele de interes conservativ	Starea de conservare (F/NI/NR)	Presiune (P) / Amenințare (A) (cod)	Măsurile active de conservare propuse
			regenerării acestuia. Conștientizarea populației locale.
A372 *Pyrrhula pyrrhula* - Mugurar	”FV” – Favorabilă	Presiuni: - G01.03.01; - F03.02.05. Amenințări: - G01.03.01; - J01.01; - F03.02.05.	Prevenirea incendierilor în aria naturală protejată; Instruirea vânătorilor în scopul identificării speciilor protejate
A118 *Rallus aquaticus* - Cârstel de baltă	"U1" - nefavorabilă - inadecvată	Presiuni: - F03.01; - G01.03.01. Amenințări: - F03.01; - G01.03.01; - J01.01.	Stabilirea zonelor de liniște pentru vânătoare pe teritoriul ariei naturale protejate, în conformitate cu legislația din domeniu; Gestionarea accesului bărcilor pe lacuri; Prevenirea incendierilor în aria naturală protejată. Refacerea și conservarea habitatelor cu vegetație arborescentă și arboricolă prin plantări de liziere, perdele forestiere și arbori izolați. Păstrarea de arbori bătrâni. Instalarea de cuiburi artificiale. Menținerea canalelor și a vegetației adiacente. Tăierea stufului pentru stimularea regenerării acestuia. Conștientizarea populației locale.
A132 *Recurvirostra avosetta* (C) - Ciocîntors	”FV„ - favorabilă	Presiuni: - J02; - F03.01; - G05; - G01.03.01; - A08. Amenințări: - J02; - F03.01; - G05; - G01.03.01;	Gestionarea nivelului apei în bazinele piscicole; Stabilirea zonelor de liniște pentru vânătoare pe teritoriul ariei naturale protejate, în conformitate cu legislația din domeniu; Prevenirea accesului în apropierea coloniilor de cuibărit; Gestionarea accesului bărcilor pe lacuri; Prevenirea incendierilor în aria naturală protejată;

Aria naturală protejată/ Elementele de interes conservativ	Starea de conservare (F/NI/NR)	Presiune (P) / Amenințare (A) (cod)	Măsurile active de conservare propuse
		- J01.01; - A08.	Investigarea în vederea evaluării utilizării îngrășămintelor folosite pe terenurile agricole din sit. Refacerea și conservarea habitatelor cu vegetație arborescentă și arboricolă prin plantări de liziere, perdele forestiere și arbori izolați. Păstrarea de arbori bătrâni. Instalarea de cuiburi artificiale. Menținerea canalelor și a vegetației adiacente. Tăierea stufului pentru stimularea regenerării acestuia. Conștientizarea populației locale.
A132 *Recurvirostra avosetta* (R) - Ciocîntors	”U1” – nefavorabilă - inadecvată	Presiuni: - J02; - F03.01; - G05; - G01.03.01; - A08. Amenințări: - J02; - F03.01; - G05; - G01.03.01; - J01.01; - A08.	Gestionarea nivelului apei în bazinele piscicole; Stabilirea zonelor de liniște pentru vânătoare pe teritoriul ariei naturale protejate, în conformitate cu legislația din domeniu; Prevenirea accesului în apropierea coloniilor de cuibărit; Gestionarea accesului bărcilor pe lacuri; Prevenirea incendierilor în aria naturală protejată; Investigarea în vederea evaluării utilizării îngrășămintelor folosite pe terenurile agricole din sit. Refacerea și conservarea habitatelor cu vegetație arborescentă și arboricolă prin plantări de liziere, perdele forestiere și arbori izolați. Păstrarea de arbori bătrâni. Instalarea de cuiburi artificiale. Menținerea canalelor și a vegetației adiacente. Tăierea stufului pentru stimularea regenerării acestuia.

Aria naturală protejată/ Elementele de interes conservativ	Starea de conservare (F/NI/NR)	Presiune (P) / Amenințare (A) (cod)	Măsurile active de conservare propuse
			Conștientizarea populației locale.
A275 *Saxicola rubetra* - Mărăcinar mare	”U1” – nefavorabilă - inadecvată	Presiuni: - A10.01; - G01.03.01; - F03.02.05; - A07. Amenințări: - A10.01; - G01.03.01; - J01.01; - F03.02.05; - A07.	Menținerea tufișurilor și a pâlcurilor de copaci; Prevenirea incendierilor în aria naturală protejată; Instruirea vânătorilor în scopul identificării speciilor protejate; Gestionarea şi evaluarea utilizării pesticidelor folosite pe terenurile agricole din sit
A276 *Saxicola torquatus* - Mărăcinar negru	”U1” – nefavorabilă - inadecvată	Presiuni: - A10.01; - A04; - G01.03.01; - F03.02.05; - A07. Amenințări: - A10.01; - A04; - G01.03.01; - J01.01; - F03.02.05; - A07.	Menținerea tufișurilor și a pâlcurilor de copaci; Gestionarea numărului de animale ce pășunează în aria naturală protejată; Prevenirea incendierilor în aria naturală protejată; Instruirea vânătorilor în scopul identificării speciilor protejate; Gestionarea şi evaluarea utilizării pesticidelor folosite pe terenurile agricole din sit
A004 *Tachybaptus ruficollis* - Corcodel mic	”U1” – nefavorabilă - inadecvată	Presiuni: - J02; - F03.01; - G01.03.01; - F03.02.03; - A08; - F02.03; - H05.01 Amenințări: - J02; - F03.01; - G01.03.01; - J01.01; - F03.02.03; - A08;	Gestionarea nivelului apei în bazinele piscicole; Stabilirea zonelor de liniște pentru vânătoare pe teritoriul ariei naturale protejate, în conformitate cu legislația din domeniu; Gestionarea accesului bărcilor pe lacuri; Investigarea în vederea evaluării utilizării îngrășămintelor folosite pe terenurile agricole din sit Implementarea legislaţiei referitoare la plasele monofilament Prevenirea incendierilor în aria naturală

Aria naturală protejată/ Elementele de interes conservativ	Starea de conservare (F/NI/NR)	Presiune (P) / Amenințare (A) (cod)	Măsurile active de conservare propuse
		- F02.03; - H05.01.	protejată; Monitorizarea activităţilor de pescuit sportiv şi a celor de pescuit comercial de subzistenţă. Refacerea și conservarea habitatelor cu vegetație arborescentă și arboricolă prin plantări de liziere, perdele forestiere și arbori izolați. Păstrarea de arbori bătrâni. Instalarea de cuiburi artificiale. Menținerea canalelor și a vegetației adiacente. Tăierea stufului pentru stimularea regenerării acestuia. Conștientizarea populației locale.
A232 *Upupa epops* - Pupăza	”U1” – nefavorabilă - inadecvată	Presiuni: - G01.03.01; - D01.02; - A07. Amenințări: - G01.03.01; - D01.02 ; - J01.01; - A07.	Limitarea vitezei de deplasare auto; Prevenirea incendierilor în aria naturală protejată; Gestionarea şi evaluarea utilizării pesticidelor folosite pe terenurile agricole din sit. Refacerea și conservarea habitatelor cu vegetație arborescentă și arboricolă prin plantări de liziere, perdele forestiere și arbori izolați. Păstrarea de arbori bătrâni. Conștientizarea populației locale.
A142 *Vanellus vanellus* – Nagâț	”U1” – nefavorabilă - inadecvată	Presiuni: - A04; - G01.03.01; - D01.02; - K03.04; - A07. Amenințări: - A04; - G01.03.01; - D01.02; - J01.01; - K03.04;	Gestionarea numărului de animale ce pășunează în aria naturală protejată; Gestionarea accesului bărcilor pe lacuri; Limitarea vitezei de deplasare auto; Prevenirea incendierilor în aria naturală protejată; Implementarea legislaţiei referitoare la numărul de câini însoţitori permis la o turmă în această regiune; Gestionarea şi evaluarea utilizării pesticidelor

Aria naturală protejată/ Elementele de interes conservativ	Starea de conservare (F/NI/NR)	Presiune (P) / Amenințare (A) (cod)	Măsurile active de conservare propuse
		- A07.	folosite pe terenurile agricole din sit. Refacerea și conservarea habitatelor cu vegetație arborescentă și arboricolă prin plantări de liziere, perdele forestiere și arbori izolați. Păstrarea de arbori bătrâni. Conștientizarea populației locale.
Rezervația Naturală Lacul Rodeanu			
Păsări			
Anas platyrthynchos	"U1" – nefavorabilă - inadecvată	Presiuni: - F03.01; - G05; - G01.03.01; Amenințări: - F03.01; - G05; - G01.03.01; - J01.01.	Similar cu SPA Câmpia Gherghiței
Anser albifrons	"U1" – nefavorabilă - inadecvată	Presiuni: - F03.01; - G05; - G01.03.01; Amenințări: - F03.01; - G05; - G01.03.01; - J01.01.	Similar cu SPA Câmpia Gherghiței
Anser anser	"U1" – nefavorabilă - inadecvată	Presiuni: - F03.01; - G05; - G01.03.01; Amenințări: - F03.01; - G05; - G01.03.01; - J01.01.	Similar cu SPA Câmpia Gherghiței
Aythya ferina	"U1" – nefavorabilă - inadecvată	Presiuni: - F03.01; - G05;	Similar cu SPA Câmpia Gherghiței

Aria naturală protejată/ Elementele de interes conservativ	Starea de conservare (F/NI/NR)	Presiune (P) / Amenințare (A) (cod)	Măsurile active de conservare propuse
		- G01.03.01; Amenințări: - F03.01; - G05; - G01.03.01; - J01.01.	
Circus aeruginosus	"U1" – nefavorabilă - inadecvată	Presiuni: - F03.01; - G05; - G01.03.01; Amenințări: - F03.01; - G05; - G01.03.01; - J01.01.	Similar cu SPA Câmpia Gherghiței
Coracias garrulus	”U1” – nefavorabilă - inadecvată	Presiuni: - F03.01; - G05; - G01.03.01; Amenințări: - F03.01; - G05; - G01.03.01; - J01.01.	Similar cu SPA Câmpia Gherghiței
Egretta garzetta	"FV" – favorabilă	Presiuni: - F03.01; - G05; - G01.03.01; Amenințări: - F03.01; - G05; - G01.03.01; - J01.01.	Similar cu SPA Câmpia Gherghiței
Falco tinnunculus	"U1" – nefavorabilă - inadecvată	Presiuni: - F03.01; - G05; - G01.03.01; Amenințări: - F03.01; - G05;	Similar cu SPA Câmpia Gherghiței

Aria naturală protejată/ Elementele de interes conservativ	Starea de conservare (F/NI/NR)	Presiune (P) / Amenințare (A) (cod)	Măsurile active de conservare propuse
		- G01.03.01; - J01.01.	
1076 - Himantopus himantopus	”FV” – favorabilă	Presiuni: - F03.01; - G05; - G01.03.01; Amenințări: - F03.01; - G05; - G01.03.01; - J01.01.	Similar cu SPA Câmpia Gherghiței
1090 – Ixobrychus minutus	”U1” – nefavorabilă - inadecvată	Presiuni: - F03.01; - G05; - G01.03.01; Amenințări: - F03.01; - G05; - G01.03.01; - J01.01.	Similar cu SPA Câmpia Gherghiței
1136 - Melanocorypha calandra	”U1” – nefavorabilă - inadecvată	Presiuni: - F03.01; - G05; - G01.03.01; Amenințări: - F03.01; - G05; - G01.03.01; - J01.01.	Similar cu SPA Câmpia Gherghiței
Miliaria calandra	"U1" – nefavorabilă - inadecvată	Presiuni: - F03.01; - G05; - G01.03.01; Amenințări: - F03.01; - G05; - G01.03.01; - J01.01.	Similar cu SPA Câmpia Gherghiței
Motacilla alba	"FV" – favorabilă	Presiuni: - F03.01;	Similar cu SPA Câmpia Gherghiței

Aria naturală protejată/ Elementele de interes conservativ	Starea de conservare (F/NI/NR)	Presiune (P) / Amenințare (A) (cod)	Măsurile active de conservare propuse
		- G05; - G01.03.01; Amenințări: - F03.01; - G05; - G01.03.01; - J01.01.	
Nycticorax nycticorax	"FV" – favorabilă	Presiuni: - F03.01; - G05; - G01.03.01; Amenințări: - F03.01; - G05; - G01.03.01; - J01.01.	Similar cu SPA Câmpia Gherghiței
Panurus biarnicus	"U1" – nefavorabilă - inadecvată	Presiuni: - F03.01; - G05; - G01.03.01; Amenințări: - F03.01; - G05; - G01.03.01; - J01.01.	Similar cu SPA Câmpia Gherghiței
Recurvirostra avosetta	"U1" – nefavorabilă - inadecvată	Presiuni: - F03.01; - G05; - G01.03.01; Amenințări: - F03.01; - G05; - G01.03.01; - J01.01.	Similar cu SPA Câmpia Gherghiței
1282 - Sterna hirundo	”FV” – favorabilă	Presiuni: - F03.01; - G05; - G01.03.01; Amenințări: - F03.01;	Similar cu SPA Câmpia Gherghiței

Aria naturală protejată/ Elementele de interes conservativ	Starea de conservare (F/NI/NR)	Presiune (P) / Amenințare (A) (cod)	Măsurile active de conservare propuse
		- G05; - G01.03.01; - J01.01.	
Tachybaptus ruficollis	"FV" – favorabilă	Presiuni: - F03.01; - G05; - G01.03.01; Amenințări: - F03.01; - G05; - G01.03.01; - J01.01.	Similar cu SPA Câmpia Gherghiței
1321 - Tringa glareola	”FV” – favorabilă	Presiuni: - G01.03.01; - F03.02.03; - A08. Amenințări: - G01.03.01; - K03.05; - J01.01; - F03.02.03; - A08.	Similar cu SPA Câmpia Gherghiței
Upupa epops	"FV" – favorabilă	Presiuni: - F03.01; - G05; - G01.03.01; Amenințări: - F03.01; - G05; - G01.03.01; - J01.01.	Similar cu SPA Câmpia Gherghiței
Amfibieni			
637 Bombina bombina	”U1” – nefavorabilă - inadecvată	Presiuni: - J02; - G01.03.01; - F03.02.03; - A08. Amenințări: - J02; - G01.03.01;	Menținerea calității habitatelor acvatice

Aria naturală protejată/ Elementele de interes conservativ	Starea de conservare (F/NI/NR)	Presiune (P) / Amenințare (A) (cod)	Măsurile active de conservare propuse
		- K03.05; - J01.01; - F03.02.03; - A08.	
Reptile			
678 Emys orbicularis	”U1” – nefavorabilă - inadecvată	Presiuni: - J02; - G01.03.01; - F03.02.03; - A08. Amenințări: - J02; - G01.03.01; - K03.05; - J01.01; - F03.02.03; - A08.	Menținerea calității habitatelor acvatice

Starea de conservare poate fi: Favorabilă – FV, Nefavorabilă Inadecvată – UI, Nefavorabilă Rea – UE; Presiune – P și Amenințare - A

1.2. Procesul de elaborare a Planului de management

1.2.1. Procesul de elaborare a Planului de management

Planul de management a presupus inventarierea și evaluarea caracteristicilor biofizice și antropice ale sitului Natura 2000 ROSPA0112 Câmpia Gherghiței incluzând rezervația naturală B.6. Lacul Rodeanu, precum și întâlnirile publice de informare a factorilor interesați.

Elaborarea primei variante a Planului de management al sitului Natura 2000 ROSPA0112 Câmpia Gherghiței incluzând rezervația naturală B.6. Lacul Rodeanu a fost realizată de grupul de lucru constituit din experții implicați în cadrul Contractului de prestări servicii nr. 11/24.05.2018 privind Elaborarea și aprobarea Planului de management integrat, inclusiv toate studiile de fundamentare necesare realizării proiectului „Planificarea managementului conservării biodiversității în ariile naturale protejate Natura 2000 ROSPA0112 Câmpia Gherghiței, incluzând rezervația naturală B.6 Lacul Rodeanu”, cod SMIS 2014* 116919, coordonat de Asocierea Omnia Development SRL și Societatea Ornitologică Română (SOR).

Procesul parcurs pentru elaborarea Planului de management al sitului Natura 2000 ROSPA0112 Câmpia Gherghiței incluzând rezervația naturală B.6. Lacul Rodeanu a presupus următoarele două etape complementare şi intercorelate: evaluarea detaliată a biodiversităţii sitului şi elaborarea propriu-zisă a Planului de management.

Etapa de evaluare a biodiversităţii sitului, centrată pe speciile de păsări de interes comunitar și a habitatelor aferente acestora, a făcut obiectul realizării unui studiu ştiinţific detaliat, care stă la baza elaborării Planului de management pentru situl Natura 2000 ROSPA0112 Câmpia Gherghiței incluzând rezervația naturală B.6. Lacul Rodeanu. Realizarea studiului ştiinţific a presupus deplasări în teren în vederea inventarierii, cartării, evaluării stării de conservare a speciilor de păsări de interes comunitar, precum şi activităţi de laborator de prelucrare, interpretare şi redactare a datelor din teren. Ulterior, au fost proiectate măsuri de conservare şi a fost realizată consultarea factorilor interesaţi cu privire la implicarea acestora în aplicarea măsurilor proiectate.

Etapele, respectiv acţiunile elaborării Planului de management, au fost următoarele:

a) Pregătirea procesului de planificare: documentare, investigare;
b) Elaborarea unui plan de analiză şi participare a factorilor interesaţi: identificarea, analiza, informarea şi angajarea conştientă a factorilor interesaţi în procesul participativ;
c) Elaborarea secţiunii introductive şi descrierea contextului Planului de management: documentare, prelucrare informaţii, redactare;
d) Realizarea descrierii sitului: analiza de surse bibliografice disponibile, evaluări în teren pentru completarea informaţiilor lipsă, prelucrarea informaţiilor, redactarea textului;
e) Definirea scopului Planului de management;
f) Definirea temelor principale pentru Planul de management;
g) Evaluarea informaţiei pentru fiecare temă: ghidarea evaluării fiecărei teme principale, redactarea obiectivelor fiecărei teme şi identificarea indicatorilor de verificare; redactarea de indicatori cantitativi şi calitativi adecvaţi în concordanţa cu obiectivele/ tema;
h) Identificarea de subteme pentru fiecare obiectiv;
i) Identificarea celor mai bune opţiuni de management pentru fiecare subtemă: selectare din meniul cu opţiuni standard de management;
j) Identificarea şi planificarea acţiunilor de monitorizare;
k) Prescrierea acţiunilor de management/măsurilor de conservare, verificarea încrucişată şi adăugarea de indicatori: redactarea opţiunilor de management în termeni acţionali;
l) Desemnarea priorităţilor, planificarea în timp şi identificarea colaboratorilor cheie;
m) Planificarea resurselor şi bugetelor.

Implicarea factorilor interesaţi de elaborarea Planului de management s-a asigurat prin:

a) consultarea directă a tuturor instituţiilor publice care au în implementare planuri şi programe cu incidenţă în managementul sitului Natura 2000 ROSPA0112 Câmpia Gherghiței incluzând rezervația naturală B.6. Lacul Rodeanu şi compatibilizarea acestora cu prevederile Planului de management al ariei naturale protejate;

b) implicarea factorilor interesaţi în procesul de elaborare a Planului de management;

c) consultarea comunităţilor locale prin organizarea de ateliere de lucru în cadrul cărora a fost dezbătut Planul de management;

d) definitivarea Planului de management, analiza şi includerea observaţiilor şi sugestiilor venite de la factorii interesaţi de Planul de management.

Procesul de informare la nivel local a unităților administrativ teritoriale s-a desfășurat în mai multe etape. Astfel, scopul tuturor întâlnirilor publice a a fost de a informa comunitățile locale cu privire la stadiul de elaborare al planului de management al ariilor naturale protejarte vizate. La momentul august 2019 s-au pus în discuție rezultatele activităților de inventariere-cartare desfășurate în cadrul proiectului.

- la data de 26.08.2019, la Primăria Colceag, între orele 9:00-10:30 s-a desfășurat prima întâlnire publică de informare la care au participat reprezentanți ai APIA Prahova și angajați ai Primăriei Colceag.
- La data de 26.08.2019, la Primăria Ciorani, între orele 14:00 – 15:30, s-a desfășurat a doua întâlnire publică de informare la care au participat agenți economici și angajați ai Primăriei Ciorani.
- La data de 27.08.2019, la Primăria Fulga, între orele 09:00-10:30, s-a desfășurat a treia întâlnire publică de informare.
- La data de 27.08.2019, la Primăria Boldești Grădiștea, între orele 11:30-13:00, s-a desfășurat a patra întâlnire publică de informare.
- La data de 28.08.2019, la Primăria Armășești, între orele 09:00-10:30, s-a desfășurat a cincea întâlnire publică de informare.
- La data de 28.08.2019, la Primăria Jilavele, între orele 11:30-13:00, s-a desfășurat a șasea întâlnire publică de informare.

La momentul ianuarie 2020 s-au organizat alte 8 întâlniri publice de informare, dar la care din păcate nu au participat minimul de 40 de persoane. Astfel, s-a decis reorganizarea la date ulterioare a acestor 8 întâlniri. 5 dintre ele s-au desfășurat în martie 2020, dar între timp toate întâlnirile publice s-au sistat datorită stărilor de urgență, respectiv alertă, impuse de către Guvernul României pentru prevenirea îmbolnăvirii cu noul SARS-COVID19. Precizăm că la momentul reorganizării întâlnirilor publice de informare, planul de management a fost finalizat și ca urmare, au fost prezentate inclusiv măsurile de conservare propuse de experții angajați în proiect.

- La data de 23.01.2020, la Primăria Sălciile, între orele 09:00-10:30 s-a desfășurat a șaptea întâlnire publică de informare.
- La data de 23.01.2019, la Primăria Adâncata, între orele 11:30-13:00, s-a desfășurat a opta întâlnire publică de informare.
- La data de 23.01.2020, la Primăria Bărbulești, între orele 14:00-15:30, s-a desfășurat a noua întâlnire publică de informare.
- La data de 27.01.2020, la Primăria Săhăteni, între orele 09:00-10:30, s-a desfășurat a zecea întâlnire publică de informare.
- La data de 27.01.2020, la Primăria Movila Banului, între orele 11:30-13:00, s-a desfășurat a unsprezecea întâlnire publică de informare.
- La data de 27.01.2020, la Primăria Amaru, între orele 14:00-15:30, s-a desfășurat a doisprezecea întâlnire publică de informare.
- La data de 30.01.2020, la Primăria Mihăilești, între orele 09:00-10:30, s-a desfășurat a treisprezecea întâlnire publică de informare.
- La data de 30.01.2020, la Primăria Glodeanu Sărat, între orele 11:30-13:00, s-a desfășurat a paisprezecea întâlnire publică de informare.
- La data de 06.03.2020, la Școala Gimnazială Amaru, între orele 09:00-10:00, s-a repetat a doisprezecea întâlnire publică de informare, anterior desfășurată la Primăria Amaru, la care au participat localnici și profesori din Amaru.
- La data de 06.03.2020, la Școala Gimnazială din Movila Banului, între orele 12:00-13:00, s-a reorganizat a unsorezecea întâlnire publică de informare, anterior desfășurată la Primăria Movila Banului, localnici și profesori din Movila Banului.
- La data de 09.03.2020, la Școala Gimnazială Adâncata, între orele 09:00-10:00, s-a reorganizat a opta întâlnire publică de informare, anterior desfășurată la Primăria Adâncata,

la care au fost prezenți localnici și profesori din Adâncata.

- La data de 09.03.2020, la Școala Gimnazială din Săhăteni, între orele 10:30-11:30, s-a reorganizat a zecea întâlnire publică de informare, anterior desfășurată la Primăria Săhăteni, localnici și profesori din Săhăteni.
- La data de 09.03.2020, la Școala Gimnazială Bărbulești, între 14:00 – 15:00, s-a reorganizat a noua întâlnire publică de informare, anterior desfășurată la Primăria Bărbulești, localnici și profesori din Bărbulești.

Planul de management al sitului Natura 2000 ROSPA0112 Câmpia Gherghiței incluzând rezervația naturală B.6. Lacul Rodeanu a fost trimis către toți factorii interesați dată fiind situația pandemică din perioada 2020-2021.

Au fost informați următorii factori interesați Administrația Bazinală Buzău-Ialomița, Primăriile Adâncata, Amaru, Armășești, Baba Ana, Bărbulești, Boldești-Grădiștea, Ciorani, Colceag, Fulga, Glodeanu-Sărat, Jilavele, Mihăilești, Movila Banului, Săhăteni, Sălciile, Consiliile județene Buzău, Ialomița, Prahova, Asociațiile Județene de Vânătoare și Pescuitul Sportiv Buzău, Ialomița, Prahova, Direcțiile județene pentru agricultură Buzău, Ialomița, Prahova, Garda Națională de Mediu prin Comisariatul Județean Ialomița, Prahova, Buzău

S-au primit puncte de vedere de la: Consiliul Județean Buzău, Consiliul Județean Ialomița, Primăria Jilavele, Amaru, Adâncata, Colceag și Jilavele.

1.2.2. Procedura de modificare şi reactualizare a Planului de management

Revizuirea Planului de management se poate realiza în cazul apariţiei unor situaţii noi, ca de exemplu ameninţări noi, riscuri naturale sau tehnogene, care nu au putut fi prevăzute la momentul elaborării Planului de management. Revizuirea Planului de management se va realiza numai în scopul îmbunătăţirii stării de conservare a a habitatelor și speciilor pentru care au fost declarate ariile naturale protejate şi nu pentru amplificarea activităţilor antropice de orice natură.

Modificările şi reactualizările prezentului Plan de management asigură acestuia flexibilitatea necesară pentru gestionarea situaţiilor generate de evenimente neprevăzute, atât naturale cât şi generate de activitatea antropică.

Modificările Planului de management se referă la priorităţi, responsabilităţi şi aspecte legate de cercetarea ştiinţifică ce vor fi analizate la propunerea Agenției Naționale pentru Arii Naturale Protejate.

1.3. Descrierea ariei/ariilor naturale protejate vizate de Planul de management

1.3.1. Ariile naturale protejate vizate de Planul de management

Prezentul Plan de management vizează situl Natura 2000 ROSPA0112 Câmpia Gherghiței incluzând rezervația naturală B.6. Lacul Rodeanu (Tabelul 3).

Tabelul 3 Ariile naturale protejate vizate de Planul de management

Nr.	Arie naturală protejată cu care se suprapune	Tip	Suprafață	Procentul

crt.	Cod	Denumire	Tip[a)]	Categorie[b)]	Denumire responsabil	suprapunere[c)]	totală suprapusă cu aria naturală protejată de referință [ha]	din aria naturală protejată de referință [%]
1	ROSPA0112	Câmpia Gherghiței	Zona umedă	Arie de protecţie specială avifaunistică	Agenția Națională pentru Arii Naturale Protejate	-	-	-
2	B.6.	Lacul Rodeanu	Zonă umedă	Rezervație naturală	Agenția Națională pentru Arii Naturale Protejate	Totală	51	100

1.3.2. Localizarea ariei/ariilor naturale protejate vizate de Planul de management

Situl ROSPA0112 Câmpia Gherghiței incluzând rezervația naturală B.6. Lacul Rodeanu se situează în regiunile de dezvoltare Sud-Muntenia și Sud-Est. Rezervaţia Naturală B6 Lacul Rodeanu se află pe teritoriul administrativ al comunelor Adâncata și Jilavele din Județul Ialomița, iar părți din ROSPA0112 Câmpia Gherghiței sunt dispuse pe teritoriul următoarelor UAT-uri: Amaru, Glodeanu Sărat, Mihăilești, Movila Banului, Săhăteni din județul Buzău, Adâncata, Armășești, Bărbulești, Jilavele din județul Ialomița și Baba Ana, Boldești – Grădiștea, Colceag, Fulga, Sălciile și Ciorani din Județul Prahova. Localitatea Ciorani din Județul Prahova este practic limitrofă ariei naturale protejate ROSPA0112 Câmpia Gherghiței. Ponderea suprafețelor din situl ROSPA0112 Câmpia Gherghiței incluzând rezervația naturală B.6. Lacul Rodeanu, în cadrul fiecărei localități (UAT) este prezentată în tabelul 4.

Conform descrierii din Formularul Standard Natura 2000, situl ROSPA0112 Câmpia Gherghiței incluzând rezervația naturală B.6. Lacul Rodeanu are o suprafaţă de 7604,1 ha, aparţinând regiunilor biogeografice continentale (93,26%) și stepice (6,74%).

Limitele sitului, în format vectorial - sistem de proiecţie naţională Stereo 1970, ROSPA0112 Câmpia Gherghiței incluzând rezervația naturală B.6. Lacul Rodeanu sunt prezentate pe pagina web a autorităţii publice centrale pentru protecţia mediului.

Tabelul 4 - Ponderea din suprafaţa sitului ROSPA0112 Câmpia Gherghiţei incluzând rezervația naturală B.6. Lacul Rodeanu în cadrul fiecărei localităţi (UAT).

Aria naturală protejată	Județ	Denumire UAT	Suprafața totală UAT [ha]	Suprafața ocupată de aria naturală protejată în fiecare UAT [ha]	Ponderea suprafeței ocupate de aria naturală protejată din suprafaţa UAT [%]
ROSPA0112 Câmpia	Buzău	Amaru	6766,97	822,59	12,16
	Buzău	Glodeanu Sărat	5883,58	180,59	3,07

Gherghiței	Buzău	Mihăilești	2871,51	361,01	12,57
	Buzău	Movila Banului	6731,08	40,34	0,6
	Buzău	Săhăteni	7046,07	5,87	0,08
	Ialomița	Adâncata	4692,64	333,95	7,12
	Ialomița	Armășești	4741,16	527,54	11,13
	Ialomița	Bărbulești	1461,07	93,26	6,38
	Ialomița	Jilavele	5236,14	3202,33	61,16
	Prahova	Baba Ana	7866,46	37,99	0,48
	Prahova	Boldești-Grădiștea	3946,21	702,09	17,79
	Prahova	Ciorani	8045,13	0,55	0*
	Prahova	Colceag	5923,08	49,2	0,83
	Prahova	Fulga	7456,39	870	11,67
	Prahova	Sălciile	3973,08	381,03	9,59
Rezervația naturală B6. Lacul Rodeanu	Ialomița	Adâncata	4692,64	16,41	0,35
	Ialomița	Jilavele	5236,14	76,3	1,46

**Ponderea suprafeței ocupate de aria naturală protejată din suprafața UAT Ciorani este 0,00691.*

Accesul în ariile naturale protejate ROSPA0112 Câmpia Gherghiței și B.6 Lacul Rodeanu se poate face pe DN1D Albești-Paleologu - Urziceni, pe DJ101E de la intersecția cu DN1D către Mizil, pe DJ102 D de la intersecția cu DN1D către Mizil, pe DJ102H Căldărușanca - Mizil.

Corespunzător acestei secțiuni, anexate, se regăsesc Harta localizării ariilor naturale protejate, și Harta suprapunerii ariilor naturale protejate (Anexa).

1.3.3. Limitele ariei/ariilor naturale protejate vizate de Planul de management

Limitele sitului, în format vectorial - sistem de proiecţie naţională Stereo 1970, ROSPA0112 Câmpia Gherghiței incluzând rezervația naturală B.6. Lacul Rodeanu sunt prezentate pe pagina web a autorităţii publice centrale pentru protecţia mediului.

Corespunzător acestei secțiuni, anexată se regăsește Harta limitelor ariilor naturale protejate Anexa.

2. MEDIUL ABIOTIC AL SITULUI NATURA 2000 ROSPA0112 CÂMPIA GHERGHIȚEI INCLUZÂND REZERVAȚIA NATURALĂ B.6. LACUL RODEANU

2.1. Geologie

Teritoriul pe care este situat situl Natura 2000 ROSPA0112 Câmpia Gherghiței incluzând rezervația naturală B.6. Lacul Rodeanu, aparține Unității Geologice - Câmpia Română, care se subduce treptat sub orogenul Carpatic. Din punct de vedere structural, partea central–estică a Câmpiei Române constituie o subunitate geografică de subsidență, individualizată mai ales prin unele elemente hidro-morfologice, cum ar fi cursuri de ape divagate, albii minore și lunci largi, grinduri, bălți, mlaștini, etc.

Din punct de vedere stratigrafic, Câmpia Română se constituie dintr-o pătură groasă de depozite sedimentare paleozoice, mezozoice și neozoice, sub care la adâncimi de peste 5000 m se află fundamentul cristalin. În cuvertură sedimentară ponderea cea mai mare o au stratele de vârstă

miocen – cuaternară, acestea fiind constituite din nisipuri argiloase, depozite loessoide și nisipuri, la care se adaugă într-o măsură redusă depozitele loessoide.

Cele mai multe modificări morfogenetice ale acestei regiuni s-au produs în Cuaternar și Pleistocen. Astfel, în timpul Cuaternarului aici era un lac ce acoperea tot estul Câmpiei Române în care se acumulau sedimente în facies nisipos și argilos. În Pleistocenul superior se îngustează foarte mult aria subsidenței în zona Buzăului, pe măsura acumulării unui con mare format la ieșirea acestui râu din Subcarpați și are loc o ușoară ridicare a unității de câmpie. În Holocen aria subsidenței rămâne activă 1-2 mm/an, în zona nordică, spre Câmpia Siretului fapt ce permite aluvionarea continuă în acest spațiu (depozite loessoide, nisipuri argiloase, nisipuri de dune) și formarea unei câmpii de glacis la contactul cu Subcarpații și a uneia piemontane spre exterior, la est. Această subsidență activă permite acumularea continuă a sedimentelor în cordonul limanelor fluviatile și păstrarea condițiilor de funcționare a acestora, păstrarea volumelor și nivelelor lacurilor.

Geologia sitului Natura 2000 ROSPA0112 Câmpia Gherghiței incluzând rezervația naturală B.6. Lacul Rodeanu exercită o influență indirectă asupra speciilor de păsări protejate și anume prin modul în care acesta determină structura geomorfologică a zonei. Influența directă asupra speciilor vizate poate fi catalogată ca fiind nesemnificativă.

Depozitele prezente în cele 2 arii naturale protejate sunt dominate de depozite de acumulare, fluvial-deltaică, neozoice - Cuaternar nediferențiat pentru depozitele loessoide ce acoperă 3,15% și Holocen superior prezente pe 47,10% din suprafață.

Tabelul 5 - Distribuția spațială a depozitelor geologice în interiorul ariilor protejate

Aria naturală protejată	Vârsta depozitelor geologice din cuprinsul ariei naturale protejate	Suprafață ocupată de depozitele geologice (ha)	Ponderea suprafeței ocupate de depozitele geologice în aria naturală protejată (%)
ROSPA0112 Câmpia Gherghiței	Holocen superior (qh2)	7489,7	98,5
	Pleistocen superior (qp3/3)	114,4	1,5
Rezervația Naturală B6. Lacul Rodeanu	Holocen superior (qh2)	92,7	100

Corespunzător acestei secțiuni, anexată se regăsește Harta geologică, Anexa.

Din punct de vedere fizico-geografic, teritoriul celor două arii naturale protejate face parte din unitatea geomorfologică majoră denumită Câmpia Română, iar în cadrul acestei unități aparține câmpiei de subsidență Titu-Sărata.

Unităţile majore de relief din cadrul arealului studiat şi procentul de ocupare în cadrul acestuia, sunt prezentate în următorul tabel:

Tabelul 6 - Unităţi majore de relief şi procentul de ocupare

Nr.	Unitatea de relief	Procent ocupare
1	Câmpie	100%

Dată fiind încadrarea într-o singură unitate majoră de relief, și anume câmpie, ca parte integrantă a Câmpiei Române, influența acesteia asupra speciilor protejate de păsări din situl Natura 2000 ROSPA0112 Câmpia Gherghiței incluzând rezervația naturală B.6. Lacul Rodeanu este de

asemenea indirectă, în sensul în care aceasta a permis formarea și persistența corpurilor de apă atât de necesare grupelor de păsări prezente.

Caracteristicile topografice ale zonei influențează pregnant grupurile de păsări care au ca teritoriu de hrănire și cuibărire în zonele limitrofe corpurilor de apă (zone agricole pentru păsări granivore și răpitoare, zone de tufărișuri pentru păsările cuibăritoare, zone de stuf pentru păsările de apă și limicole).

Principalele forme de relief ale zonei sunt reprezentate de interfluviile plate, denumite în toponimia locală drept "câmpuri" și văi largi; principala astfel de vale este Valea Sărății, iar ca văi secundare, pe care sunt situate în salbă iazuri naturale și lacuri de acumulare cele mai importante sunt în ordine: Ghighiu, Dulbanu, Valea Țolii și Rătcuța. Peste formele de relief naturale se suprapun atât forme pozitive de micro-relief de natură antropică, îndiguiri cu rol delimitare a lacurilor artificiale amenajate în principal pentru producție piscicolă, cât și diguri de protecție împotriva inundațiilor, cât și unele negative, debleuri, lutări.

Treptele hipsometrice şi procentele ocupate de către fiecare dintre acestea la nivelul ariei naturale protejate prin raportare la suprafaţa totală a ariei naturale protejate, sunt prezentate în tabelul de mai jos:

Tabelul 7 - Procentul de ocupare a treptelor hipsometrice la nivelul ariilor naturale protejate

Nr.	Aria naturală protejată	Treapta hipsometrică	Suprafața (ha)	Procent ocupare (%) în teritoriul ariei naturale protejate
1	ROSPA0112 Câmpia Gherghiței	< 60 m	4886,3	64,27
		60 -70 m	1408,2	18,52
		>70 m	1308,5	17,21
2	Rezervația Naturală B6. Lacul Rodeanu	60-70 m	92,7	100

Teritoriul pe care se întinde situl Natura 2000 ROSPA0112 Câmpia Gherghiței incluzând rezervația naturală B.6. Lacul Rodeanu este cuprins din punct de vedere altimetric, între o altitudine minimă de 53,50 m, în lunca Săratei și cea maximă de 83.2 m, în vârful movilei Brătila. Altitudinea medie este de 64 m.

Diferența maximă de nivel în aria naturală protejată este de 40 m, ceea ce este caracteristic pentru forma majoră de relief în care se încadrează. Aceste trepte au permis instalarea de vegetație variată, de ierburi stepice, arbori higrofili și tufărișuri xerice, dar și practicarea agriculturii. Aceste habitate variate au făcut din zona vizată o arie preferată de numeroasele specii de păsări datorită bogăției de microclimate care le pot satisface toate cerințele de hrănire, cuibărire și adăpost, atât pentru păsările rezidente, cât și pentru cele aflate doar în pasaj.

Ca în orice unitate de câmpie suprafețele orizontale și cvasiorizontale sunt cele dominante. Procentajul ocupat de suprafețele plate în arealul mai extins definit de limitele ROSPA0112 Câmpia Gherghiței ajunge la 65%.

Tabelul 8 - Expoziția versanților la nivelul ariilor naturale protejate

Nr	Aria naturală protejată	Expoziția	Procent ocupare
1	**ROSPA0112 Câmpia Gherghiței**	N	3,43%
		NE	5,43%
		E	5,83%
		SE	6,12%

		S	4,15%
		SV	2,39%
		V	2,72%
		NV	4,70%
		Zonă plată	65,08%

Direct influențată de valoarea pantelor întâlnite în aria naturală protejată, expoziția versanților are o influență nesemnificativă asupra speciilor de păsări prezente datorită diferențelor foarte reduse dintre treptele hipsometrice. Dominanța platoului - aproximativ 65% din suprafață - a făcut din această zonă, una adecvată practicării agriculturii ca activitate de bază pentru comunitățile locale. De asemenea, caracterul plat al ariei face ca corpurile de apă în sezoanele ploioase să inunde albia minoră, fapt ce influențează direct păsările de apă și limicole prezente.

Deoarece situl ROSPA0112 Câmpia Gherghiței se află într-o unitate de câmpie joasă, se constată că faptul că predomină suprafețele orizontale și cvasiorizontale, în care s-au acumulat pe cale naturală, sau în urma intervenției antropice, corpuri de apă și zone cu umiditate ridicată și suprafețe compacte de stuf, adiacente văilor. Caracterul plat al acestei arii se reflectă direct în multitudinea de grupe de păsări care o populează, și anume: păsări de apă, limicole, granivore, cuibăritoare în tufărișuri/stuf, precum și răpitoare de zi și de noapte.

Pantele mai mari de 5° - 10° sunt prezente pe suprafețe foarte reduse, în special pe versantul drept al Ghighiului, pe malul balții Ratca după confluența cu Sărata și în continuare spre sud pe versantul drept al Săratei, în zona denumită Ochiul Boului. De asemenea se remarcă, prin panta accentuată și versanții văi Sărăturile, afluent din dreapta al Ghighiului. Dat fiind procentul redus al pantelor abrupte, se poate afirma că acestea au o influență nesemnificativă asupra habitatelor păsărilor din zonă și implicit asupra păsărilor.

Tabelul 9 - Procentul de ocupare a pantelor la nivelul ariilor naturale protejate

Nr	Aria naturală protejată	Intervale de pantă	Procent ocupare
1	ROSPA0112 Câmpia Gherghiței	0-2°	92,46%
		2-5°	5,75%
		5-10°	1,65%
		10-20°	0,01%

Așa cum a reieșit și din analiza hipsometrică și cea referitoare la distribuția pantelor în cuprinsul ariei naturale protejate, interfluviile din zonă nu au un relief foarte pronunțat, coborând în pante line către văi largi și cuveta lacurilor.

Din punct de vedere morfogenetic, principalele forme de relief întânite în zonă, pot fi încadrate în următoarele categorii:

- Structurale pe terasele de pe versantul drept al Săratei, în amonte de confluența cu Ghighiu
- Denudaționale - aluvionări de pantă, prezente pe majoritatea versanților Săratei și Ghighiului
- Pluviodenudaționale pe valea Sărăturile, colmatarea cuvetei bălților Rodeanu, Ratca, Mihăilești, Glaveș
- Sufozionale (falezele formate în luturile loessoide de origine aluvio-coluvială cuaternare), de pe partea dreaptă a Ghighiului în aval de Boldești.

De altfel și Lacul Rodeanu s-a format într-o buclă de meandru încătușat la contactul luncii Prahovei cu câmpul Sălciile-Jilavele, fiind o formă de relief pluviodenudațională. Pe fundul lacului

se află un orizont cu nămol, care în trecut era folosit de locuitorii satelor vecine: Slătioarele, Jilavele, Sălciile, Adâncata, Ciorani sau Maia, în tratarea anumitor afecțiuni.

În general, intensitatea proceselor denudaționale și de acumulare depinde de gradul de acoperire cu vegetație, de friabilitatea depozitelor și de apariția în legătură cu schimbările climatice a unor episoade de precipitații ridicate căzute în perioade scurte de timp în mijlocul unor veri secetoase; astfel de manifestări meteo-hidrologice au un potențial foarte mare de eroziune asupra malurilor principalelor cursuri de apă din zona de studiu.

Între geomorfologia și vegetația sitului Natura 2000 ROSPA0112 Câmpia Gherghiței incluzând rezervația naturală B.6. Lacul Rodeanu există o relație de interdependență, în sensul în care tipul și abundența vegetației sunt corelate negativ cu intensitatea proceselor denudaționale și fluviatile prezente. Astfel, se exercită o influență indirectă asupra păsărilor prezente, prin tipologia habitatelor. Păsările de apă și cele limicole sunt cele mai afectate de modificările din albiile minore ale corpurilor de apă existente.

2.2. Hidrografie

Majoritatea lacurilor din arealul geografic care face obiectul studiului, s-au format prin acumularea precipitațiilor și a debitelor excedentare în zone depresionare, de tasare și/ sau meandreare ale Săratei și Ghighiului. Suprafața unor lacuri a crescut prin bararea cursurilor de apă cu lucrări hidrotehnice, iazurile astfel create fiind incluse în amenajări piscicole. În tabelul de mai jos sunt furnizate informații referitoare la cele mai importante lacuri din cuprinsul ariei naturale protejate.

Tabelul 10 - Informații privind lacurile de pe teritoriul ariilor naturale protejate

Nr.	Nume lac	Tip lac	Suprafața medie a lacului [ha]
1	Balta Glaveș	Lac natural	88,55
2	Lacul Mihăilești	Lac de amenajare piscicolă	54,58
3	Balta Puturoasa	Lac natural	98,38
4	Balta Ratca	Lac de amenajare piscicolă	378,22
5	Lacul Amaru	Lac natural	72,72
6	Lacul Jilavele	Lac natural	75,27
7	Lacul Ochiul Boului	Lac natural	31,49
8	Lacul Rodeanu	Lac natural	72,79
9	Lacul Sinaia	Lac natural	30,50
10	Lacul Slatioarele	Lac natural	15,31
11	Lacul Bălana	Lac de amenajare piscicolă	147,30
12	Lacul Grădiștea I	Lac de amenajare piscicolă	91,71
13	Lacul Grădiștea II	Lac de amenajare piscicolă	170,02

Lacul Rodeanu s-a format într-o meandrare, la contactul luncii Prahovei cu câmpul Sălciile - Jilavele. Lacul Rodeanu are formă cvasi-circulară, cu diametrul de aproximativ 1.1 km, iar adâncimea sa variază între 0.2-1.5 m. Particularitatea sa constă în lipsa bazinului de recepție, sursele sale de alimentare fiind exclusiv apele din precipitații și izvoarele din zonă. Astfel, se înregistrează variații semnificative ale nivelului apei în funcție de caracteristicile climatice sezoniere anuale,

abundența sau absența precipitațiilor. De asemenea, în anii secetoși salinitatea crește până la 25 g/l, iar în anii cu precipitații abundente aceasta se reduce la 6 g/l.

Lacul Jilavele-Slătioarele este format de-a lungul văii Toți și este singurul lac de tip liman fluviatil din cadrul Câmpiei Sărata.

Lacul Ochiul Boului este la origine un lac de meandru părăsit, cu deschidere spre est, spre lunca Săratei. După 1980, suprafața din interiorul belciugului (popina) a fost transformată în lac.

În tabelul de mai jos sunt prezentate datele privitoare la încadrarea teritoriului ariei naturale protejate în raport cu bazinele hidrografice din arealul său geografic, stabilite în conformitate cu Cadastrul apelor.

Tabelul 11 - Bazinele hidrografice la nivelul ariilor naturale protejate

Aria naturală protejată	Nume bazin	Cod bazin	Ordin bazin	Supraf. totală bazin [ha]	Supraf. ocupată de ANP [ha] în bazin	Pondere ANP [%] din suprafața bazinului
ROSPA0112 Câmpia Gherghiței	1. Toţi	XI_1.22.5...	5	6710,1	1210,5	18,04
	2. Bălana - Fulga, Parepa	XI_1.22.4.2.	2	10904,0	910,8	8,35
	3. Râiosul - Draguna	XI_1.22.4.3.	3	11129,7	392,2	3,52
	4. Ghighiu-Hristaul Mizilului	XI_1.22.4...	4	17960,8	954,6	5,32
	5. Sărata	XI_1.22....	2	30764,2	3035,8	9,87
	6. Dulban	XI_1.22.4.4.	4	1982,5	534,4	26,96
	7. Ialomiţa	XI_1...	1	206161,8	511,8	0,25

În concluzie, factorii abiotici referitori la geomorfologia zonei (preponderența terenurilor plate situate în văi largi) și rețeaua de lacuri naturale formate pe valea Săratei și a Ghighiului au o influență determinantă pentru crearea condițiilor favorabile de habitat pentru majoritatea speciilor de păsări acvatice întâlnite în zonă. Ca o caracteristică suplimentară a zonei, în special în partea de nord-vest și nord -est se evidențiază micro-relieful de natură antropică, constând în diguri și lucrări hidrotehnice de amenajare a unor iazuri/ complexe piscicole.

Corespunzător acestei secțiuni, anexată se regăsește Harta hidrografică, disponibilă în Anexa.

2.3. Pedologie

Poziția în sectorul central-estic al Câmpiei Române, climatul continental cu deficit de umiditate mai ales în sezonul cald au o amprentă importantă asupra configurației claselor și tipurilor de sol prezente în ariile protejate. Specificul arealului face ca solurile dominante să fie cernoziomurile cambice și cele determinate de excesul de umiditate.

Tabelul 12 - Informații privind clasele de sol la nivelul ariilor naturale protejate

Nr.	Aria naturală protejată	Cod SRTS	Clasa de sol	Suprafața [ha]	Procent ocupare
1	ROSPA0112 Câmpia	PRO	Protisoluri	350,97	5,49%

	Gherghiței	CER	Cernisoluri	533,85	8,34%
		HID	Hidrisoluri	308,76	4,83%
		SAL	Salsodisoluri	1769,89	27,66%
		ANT	Antrisoluri	251,62	3,93%
		Clase suplimentare - Ape		3182,52	49,75%
2	Rezervația Naturală B6. Lacul Rodeanu	SAL	Salsodisoluri	2,07	2,23%
		HID	Hidrisoluri	17,84	19,25%
		Clase suplimentare - Ape		72,79	78,52%

Solurile hidromorfe – gleice, cu exces de apă din stratul freatic, aflat 0,8 – 1 m adâncime, pe profil caracterizează spațiile mlăștinoase, cu băltiri, aflate în imediata apropiere a barierei limanurilor.

Cernoziomurile cambice sunt formate în condiții de silvostepă și se caracterizează prin profile bine definite, indicator al unor soluri evoluate, care se găsesc mai ales în spațiul Câmpiei Râmnicului.

Solurile halomorfe, de tipul solonceacurilor și a solonețurilor, au ca sursă de mineralizare apele lacurilor Balta Albă, Amara – Jirlău, Rodeanu care, în condițiile unui regim hidric exudativ, vara generează formarea unor cruste de sare și îmbogățirea solului cu ioni de Na^+. Solonețurile și solonceacurile apar întotdeauna în asociere și favorizează prezența vegetației halofile.

Solurile neevoluate de tipul aluvisolurilor care prezintă procese de gleizare și sunt asociate erodisolurilor care au un conținut mare de nisipuri și minerale.

Tabelul 13 - Informații privind tipurile de sol la nivelul ariilor naturale protejate

Nr	Aria naturală protejată	Cod SRTS	Tip sol	Suprafața [ha]	Procentul ocupat din suprafața ariei naturale protejate (%)
1	ROSPA0112 Câmpia Gherghiței	AA	Protosoluri aluviale	1263,63	16,62
		BM	Soluri brune eu-mezobazice	356,87	4,69
		CC	Cernoziomuri cambice	3196,06	42,03
		CI	Cernoziomuri argiloiluviale	55,14	0,73
		CZ	Cernoziomuri	978,38	12,87
		LC	Lacovisti	142,58	1,88
		SA	Soluri aluviale	120,28	1,58
		SN	Soloneturi	1491,17	19,61
2	Rezervația Naturală B6. Lacul Rodeanu	LC	Lacovisti	17,84	19,25%
		SN	Soloneturi	2,07	2,23%
		Clase suplimentare (Ape)		72,79	78,52%

Asocierea claselor și mai ales a tipurilor de sol este favorabilă dezvoltării vegetației halofile și psamofile și a altor specii anuale care colonizează terenurile umede și nisipoase pe solonceacuri, dar și a pajiștilor și a mlaștinilor cu tendințe puternice de sărăturare sau a celor care au dezvoltare în apele oligo-mezotrofe.

Corespunzător acestei secțiuni, anexată se regăsește Harta solurilor, disponibilă în Anexa.

2.4. Clima

Arealul geografic peste care se suprapune situl Natura 2000 ROSPA0112 Câmpia Gherghiței incluzând rezervația naturală B.6. Lacul Rodeanu, este caracterizat din punct de vedere climatic de un regim de climă temperat-continentală, cu influențe continental excesive din est.

Regimul termic și al precipitațiilor, al acestei regiuni este dat de poziția geografică între Carpații și Subcarpații de Curbură și Masivul Nord-Dobrogean, de particularitățile suprafeței active și de principalii centri barici care acționează în partea de sud-est a Europei. Aceasta este în bună măsură responsabilă în inserția maselor de aer rece generate de anticiclonul est-european.

Durata medie de strălucire a Soarelui este de peste 2100 – 2200 ore/an, din care doar în sezonul cald este de 1500 – 1600 ore, iar în cel rece de 600 – 700 ore. Aceste valori asigură un aport caloric suficient pentru menținerea habitatelor și a speciilor termofile.

Temperatura medie multianuală este de 10,7°C. Influențele continentale ale climei în zona de contact dintre câmpiile Râmnicului și Buzăului se remarcă și în marile variații neperiodice, resimțite în regimul principalelor elemente climatice. Spre exemplu, sub influența aerului rece, polar sau arctic, cele mai mici temperaturi medii lunare ale aerului pot coborî în februarie la sub -10°C, iar vara, sub influența advecțiilor de aer tropical, cele mai ridicate medii lunare pot depăși 23-26°C în iulie. Aceleași mase de aer pot determina iarna chiar și temperaturi de - 29°C, iar vara maxime ce pot depăși 40°C.

Prima zi cu îngheț se poate produce între 11 și 21 octombrie, iar ultima zi cu îngheț între 11 și 21 aprilie, durata intervalului de timp fără îngheț fiind de 180-190 zile/an.

Regiunea dispune de un potențial climatic valoros, pus în evidență de durata mare a temperaturilor medii zilnice pozitive - 290-300 zile/an -, de durata mare de strălucire a Soarelui, de insolația puternică, factori care favorizează dezvoltarea și păstrarea habitatelor termofile.

Precipitațiile atmosferice au valori medii de 450-500 mm/an, valori ce întăresc caracterul temperat continental cu nuanțe excesive. În timpul anului precipitațiile înregistrează un maxim în mai-iunie, de 60-75 mm, și un minim în lunile februarie-martie, de 20-25 mm. În ceea ce privește variația de la an la an a cantităților de precipitații înregistrate la stația meteorologică Urziceni pentru perioada 1995-2004, se remarcă existența unor ani secetoși: de exemplu în cursul anului 2000 când nu s-a depășit valoare de 270,8 mm cantitate totală de precipitații căzută în cursul anului.

Persistența stratului de zăpadă este de 35-36 zile/an, numărul mediu al zilelor cu ninsoare este de 20-25, iar data medie de cădere a primei zăpezi este 10-15 noiembrie, iar cea a ultimei zile cu ninsoare este 31 martie – 10 aprilie.

Evapotranspirația potențială medie anuală este de 700 mm și are valori maxime în perioada de vegetație -aprilie-octombrie-, iar umezeala aerului e mai redusă cu 2-4 unități, adică <72%/an, față de regiunile vecine din cauza efectelor foehnale.

În perioada caldă a anului pot avea loc secete prelungite, mai ales în lunile iulie - august, iar umezeala medie a aerului are valori anuale de 74-77%, cu minime de sub 75% în sezonul cald.

Fenomenele climatice de risc sunt caracteristice estului Câmpiei Române. Asfel numărul anual de zile cu ceață este de 30-40/an, grindina se poate produce 1-2 zile/an mai ales în lunile mai-iulie, bruma se poate produce 70-90 zile/an din octombrie și până în aprilie, viscolul se poate produce 4-5 zile/an, iar poleiul poate fi prezent chiar 15-20 de zile/an.

Temperaturile și precipitațiile medii anuale din aria naturală protejată au influența semnificativă asupra habitatelor prezente și implicit asupra speciilor de păsări, dar și asupra altor specii care constituie hrana sau prădători pentru acestea. Astfel, se disting grupurile: specii de păsări

rezidente, specii aflate în pasaj, specii care iernează și specii care folosesc aria pentru reproducere. Mediile sunt favorabile pentru majoritatea speciilor rezidente, însă extremele reprezintă un risc sporit pentru toate grupurile. Astfel, cel mai mare pericol apare în verile secetoase, când corpurile de apă își reduc debitul semnificativ sau chiar seacă, dar și în iernile geroase când luciul de apă îngheață. De asemenea, inundațiile influențează speciile de păsări și habitatele acestora, indirect prin tipologia și structura vegetației și direct prin oscilațiile în abundența hranei și locurilor adecvate cuibăririi.

Datorită poziției față de unitățile majore și mai înalte de relief, vânturile dominante în zona analizate sunt cele din NE, cu 25,4%, urmate de cele din vest și din nord. Ponderea calmului atmosferic este de 20-40 %. Viteza medie a vântului este de 3-4 m/s, similar cu toată partea de est a Câmpiei Române, a sudului Podișului Moldovei și Dobrogei. Această valoare relativ ridicată este generată tocmai de pătrunderea în sezonul rece a maselor de aer nord-estice, care pot produce și fenomene de viscol, care iarna pot depăși frecvent 30-40 m/s.

Climatul cald cu nuanțe de excesivitate mai ales în timpul sezonului de vegetație, cu temperaturi ridicate și evaporație puternică, generează îmbogățirea în săruri a solurilor și favorizează dezvoltarea habitatelor de pajiști și mlaștini sărăturate. Vegetația halofită preferă spațiile de la marginea siturilor, pe suprafețe cvasiorizontale, dar și malurile mai înalte ale lacurilor, acolo unde aportul de săruri e generat de evaporația din freatic și de pe suprafața acvatică.

Corespunzător acestei secțiuni, anexate, se regăsesc: Harta temperaturilor - medii multianuale și Harta precipitaţiilor - medii multianuale, Anexa.

2.5. Elemente de interes conservativ, de tip abiotic

Dintre elementele morfogenetic de interes conservativ se remarcă Lacul Rodeanu, un lac sărat format pe un fost meandru al râului Prahova. De asemenea nu se întâlnesc în perimetrul sitului Natura 2000 ROSPA0112 Câmpia Gherghiței formaţiuni geologice cu valoare universală excepţională din punct de vedere ştiinţific sau al conservării.

3. MEDIUL BIOTIC AL ARIEI/ARIILOR NATURALE PROTEJATE

3.1. Ecosistemele

Convenția privind diversitatea biologică a stabilit că un ecosistem este un complex dinamic, unitar și funcțional alcătuit din comunități de plante, animale și micro-organisme, împreună cu suportul lor abiotic. Ecosistemele prezintă relații integrate între componente și permit comunităților de plante, animale și micro-organisme să le valorifice, astfel încât existența lor, dar și a ansamblului să fie asigurată. Comunitățile umane sunt în aceeași măsură parte a ecosistemelor în care se află, astfel că de utilizarea eficientă și sustenabilă a acestor servicii depinde în mare măsură bunăstarea, uneori chiar existența comunităților respective.

Zonele umede, tipul de ecosistem dominant în situl Natura 2000 ROSPA0112 Câmpia Gherghiței incluzând rezervația naturală B.6. Lacul Rodeanu, sunt definite ca fiind suprafeţe unde solurile sunt acoperite de apă sau unde apa se află la sau aproape de suprafaţa topografică tot timpul anului sau în diferite perioade din an, incluzând şi perioada de vegetaţie.

Pe suprafața sitului sunt prezente trei zone distincte. Zona reprezentată de ecosistemele de *Pajiști aluviale și de altitudine joasă și comunități ierboase hidrofile* și de *Pajiști umede cu ierburi înalte și comunități ierboase hidrofile,* zona acvatică reprezentată de ecosistemele de *Lacuri permanenete cu regim hidrologic activ, Lacuri și iazuri în interiorul amenajărilor și Râuri și pâraie din regiunea de câmpie cu albii nisipoase și nămoloase* și zona reprezentată de *Terenurile arabile.* Suprafețe de pajiști se regăsec în mai multe zone din sit, însă cea mai mare suprafață se întinde în S-ul și SV-ul arealului. Suprafețe mai mici sunt prezente în partea central-N-ică, NV și NE. Zonele acvatice sunt destul de răspândite la nivelul arealului, acestea regăsindu-se pe întreaga suprafață a sitului, mai putin în S și SV, unde se regăsesc zonele arabilă și de pajiști. Acestea conțin și vegetație acvatică. Pe lângă zona din S și SV, unde se regăsesc cele mai mari suprafețe ale terenuri arabile, acestea se întind și în zona centrală, central-N-ică, V și E, însă pe suprafețe restrânse.

Din punct de vedere al suprafeței, cel mai mare procent este reprezent de terenurile arabile, acestea ocupând 47,2% din suprafața sitului. O suprafață destul de mare a arealului este ocupată de zonele acvatice, acestea reprezentând 32,5%. Cea mai mică suprafață în ceea ce privește ecosistemele, este de 19.9%, acest procentaj reprezentând pajiștile de pe teritoriul sitului.

Corespunzător acestei secțiuni, anexată, se regăsește: Harta ecosistemelor.

3.2. Habitate de interes conservativ în baza cărora a fost declarată aria/ariile naturale protejate

Conform Formularului Standard al rezervației naturale B.6 Lacul Rodeanu, principalele tipuri de habitate din aria natural protejată sunt:

- Habitate de apă dulce/zone umede – suprafață de 51 ha.

Formațiuni ierboase/ Pajiști și arbuști/ Tufișuri – suprafața de 3 ha.

3.2.1. Habitate Natura 2000

Nu este cazul.

3.2.2. Habitate după clasificarea națională

În urma campaniei de inventariere desfășurate, s-a constatat existența 10 tipuri de habitate, din care 7 sunt de interes conservativ. Acestea sunt:

- R1521 Comunităţi ponto-sarmatice cu *Puccinellia limosa şi Plantago maritima*
- R1531 Pajişti ponto-panonice de *Festuca pseudovina şi Achillea collina*
- R5305 Comunităţi danubiene cu *Typha angustifolia şi T. latifolia*
- R5308 Plaur. Comunităţi danubiene plutitoare cu *Phragmites australis şi Thelypteris palustris*
- R5309 Stuf. Comunități danubiene cu *Phragmites australis și Scheonoplectus lacustris*
- R5310 Comunităţi daco-danubiene cu *Carex elata, C. rostrata, C. riparia şi C. acutiformis*
- R5311 Comunităţi vest-pontice cu *Phragmites australis ssp. humilis şi Aster tripolium*
- R8702 Comunităţi antropice cu *Onopordum acanthium, Carduus nutans şi Centaurea calcitrapa*
- R8703 Comunităţi antropice cu *Agropyron repens, Arctium lappa, Artemisia annua şi Ballota nigra*
- R8704 Comunităţi antropice cu *Polygonum aviculare, Lolium perenne, Sclerochloa dura şi Plantago major*

Habitatul R1521 Comunităţi ponto-sarmatice cu *Puccinellia limosa şi Plantago maritima*

Tabelul 14 A Date generale ale tipului de habitat

Nr	Informaţie/Atribut	Descriere
1	Clasificarea tipului de habitat	RO - tip de habitat naţional.
2	Codul unic al tipului de habitat	R1521
3	Denumire habitat	**Comunităţi ponto-sarmatice cu *Puccinellia limosa* şi *Plantago maritima***
4	Palaearctic Habitats (PalHab)	15.A2231 Sarmatic *Puccinellia limosa* hollows
5	Habitatele din România (HdR)	-
6	Habitatele Natura 2000	1530* Pannonic salt steppes and salt marshes
7	Asociaţii vegetale (AV)	*Puccinellietum limosae* Rapaics ex Soó, 1933.
8	Tipuri de pădure (TP)	-
9	Descrierea generală a tipului de habitat	Fitocenozele sunt edificate de specii moderat halofile cu putere relative mare de fixare a substratului. Cele mai frecvente plante sunt: *Puccinellia limosa, P. convoluta, Aeluropus littoralis, Halimione pedunculata, Taraxacum bessarabicum, Carex distans, Atriplex littoralis,* specii care alcătuiesc etajul superior al vegetaţiei. Etajul inferior, bine reprezentat, este alcătuit din *Spergularia salina, S. maritima,*

		Cryspis aculeatus, Scorzonera parviflora, Plantago maritima. (Doniță et al. 2008).
10	Specii caracteristice	Specii edificatoare: *Puccinellia limosa, Artemisia santonicum.* Speciile caracteristice: *Puccinellia limosa.* Alte specii importante: *Limonium gmelini, Plantago maritima, Suaeda maritima, Juncus gerardi, Centaurium pulchellum, C. spicatum, Rumex maritimus, Lactuca tatarica, Agrostis pontica, Cynodon dactylon, Chenopodium glaucum, Triglochin palustris, Juncus bufonius, Daucus guttatus, Silene conica.*
11	Fotografii	Disponibile în Anexa

Tabelul 15 B Date specifice tipului de habitat la nivelul ariei naturale protejate

Nr	Informaţie/Atribut	Descriere
1	Codul unic al tipului de habitat	R1521
2	Statutul de prezenţă [spaţial]	marginal
3	Statutul de prezenţă [management]	seminatural
4	Suprafaţa tipului de habitat	Circa 3 ha
5	Perioada de colectare a datelor din teren	Iunie-iulie 2019
6	Distribuţia tipului de habitat [descriere]	Comunitățile de pajiști halofile ocupă suprafețe relativ importante în partea de sud-vest a ariei protejate, unde se mozaichează cu segmente ale habitatului mai puțin halofil R1531.
7	Distribuţia tipului de habitat [hartă]	Disponibilă în Anexa 3.11. *Harta distribuţiei tipurilor de habitate.*
8	Alte informaţii privind sursele de informaţii	Disponibile în secțiunea Bibliografie.

Habitatul R1531 Pajişti ponto-panonice de *Festuca pseudovina şi Achillea collina*

Tabelul 16 A Date generale ale speciei

Nr	Informaţie/Atribut	Descriere
1	Clasificarea tipului de habitat	RO - tip de habitat naţional
2	Codul unic al tipului de habitat	R1531
3	Denumire habitat	**Pajişti ponto-panonice de *Festuca pseudovina* şi *Achillea collina***
4	Palaearctic Habitats (PalHab)	15.A2111 Western Pontic *Achillea-Festuca* steppes

5	Habitatele din România (HdR)	-
6	Habitatele Natura 2000	1530* Pannonic salt steppes and salt marshes
7	Asociaţii vegetale (AV)	*Achilleo – Festucetum pseudovinae* Soó, 1933, corr. Borhidi, 1996.
8	Tipuri de pădure (TP)	-
9	Descrierea generală a tipului de habitat	Speciile dominante: *Aster sedifolius* şi *Peucedanum officinale* realizează etajul superior împreună cu *Aster linosyris, Scorzonera cana, Bupleurum tenuissimum, Festuca pseudovina, Achillea collina.* Speciile componente sunt puţin numeroase şi realizează o acoperire slabă (60–65%) (Doniță et al. 2008).
10	Specii caracteristice	Specii edificatoare: *Aster sedifolius, Peucedanum officinale, Festuca pseudovina.* Specii caracteristice: *Festuca pseudovina, Peucedanum officinale.* Alte specii importante: *Bupleurum tenuissimum, Aster linosyris, Achillea collina, Potentilla argentea, Scorzonera cana, Poa pratensis, Alopecurus pratensis, Lotus tenuis.*
11	Fotografii	Disponibile în Anexa

Tabelul 17 B. Date specifice speciei la nivelul ariei naturale protejate

Nr	Informaţie/Atribut	Descriere
1	Codul unic al tipului de habitat	R1531
2	Statutul de prezenţă [spaţial]	marginal
3	Statutul de prezenţă [management]	seminatural
4	Suprafaţa tipului de habitat	Aproximativ 7 ha
5	Perioada de colectare a datelor din teren	Iunie-iulie 2019
6	Distribuţia tipului de habitat [descriere]	Comunitățile de pajiști halofile ocupă suprafețe relativ importante în partea de sud-vest a ariei protejate, unde se mozaichează cu segmente ale habitatului mai puternic halofil R1521.
7	Distribuţia tipului de habitat [hartă]	Disponibilă în Anexa 3.11. *Harta distribuţiei tipurilor de habitate.*
8	Alte informaţii privind sursele de informaţii	Disponibile în secțiunea Bibliografie.

Habitatul R5305 Comunităţi danubiene cu *Typha angustifolia şi T. latifolia*

Tabelul 18 A Date generale ale speciei

Nr	Informaţie/Atribut	Descriere
1	Clasificarea tipului de habitat	RO - tip de habitat naţional.
2	Codul unic al tipului de habitat	R5305
3	Denumire habitat	**Comunităţi danubiene cu *Typha angustifolia* şi *T. latifolia***
4	Palaearctic Habitats (PalHab)	53.13 Reedmace beds
5	Habitatele din România (HdR)	-
6	Habitatele Natura 2000	-
7	Asociaţii vegetale (AV)	*Typhetum angustifoliae* Piggnati 1953, *Typhetum latifoliae* G. Lang. 1973.
8	Tipuri de pădure (TP)	-
9	Descrierea generală a tipului de habitat	Fitocenozele sunt edificate de*Typha angustifolia, T. latifolia* însoţite de *Schoenoplectus lacustris, Glyceria maxima, Oenanthe aquatica, Sparganium erectum, Iris pseudacorus, Butomus umbellatus, Alisma plantago-aquatica.* Dintre speciile hidrofile natante sau submerse, pătrund în păpurişuri următoarele: *Lemna minor, Spirodela polyrhiza, Marsilea quadrifolia, Myriophyllum spicatum, Ceratophyllum demersum, Vallisneria spiralis, Najas marina* (Doniț et al. 2008)
10	Specii caracteristice	Specii edificatoare: *Typha angustifolia, T. latifolia, Schoenoplectus lacustris, Glyceria maxima.* Specii caracteristice: *Typha angustifolia, T. latifolia.* Alte specii importante: *Phragmites australis, Lythrum salicaria, Carex acutiformis, C. riparia, Bolboschoenus maritimus, Lysimachia vulgaris, Symphytum officinale, Myosotis scorpioides, Solanum dulcamara, Polygonum hydropiper, Epilobium hirsutum, Galium palustre, Lycopus europaeus, Alisma plantago-aquatica,* *Mentha aquatica, Stachys palustris, Rumex hydrolapathum, Ranunculus lingua.*
11	Fotografii	Disponibile în Anexa

Tabelul 19 B Date specifice speciei la nivelul ariei naturale protejate

Nr	Informaţie/Atribut	Descriere
1	Codul unic al tipului de habitat	R5305
2	Statutul de prezenţă [spaţial]	marginal
3	Statutul de prezenţă [management]	natural
4	Suprafaţa tipului de habitat	Aproximativ 0,1 ha

5	Perioada de colectare a datelor din teren	Iunie-iulie 2019
6	Distribuţia tipului de habitat [descriere]	Comunitățile de păpuriș apar în pâlcuri izolate la marginea stufului, mai ales la limita exterioară, dinspre țărm a acestuia, în pâlcuri dispersate.
7	Distribuţia tipului de habitat [hartă]	Disponibilă în Anexa 3.11. *Harta distribuţiei tipurilor de habitate.*
8	Alte informaţii privind sursele de informaţii	Disponibile în secțiunea Bibliografie.

Habitatul R5308 Plaur. Comunităţi danubiene plutitoare cu *Phragmites australis şi Thelypteris palustris*

Tabelul 20 A Date generale ale tipului de habitat

Nr	Informaţie/Atribut	Descriere
1	Clasificarea tipului de habitat	RO - tip de habitat naţional.
2	Codul unic al tipului de habitat	R5308
3	Denumire habitat	**Plaur. Comunităţi danubiene plutitoare cu *Phragmites australis* şi *Thelypteris palustris***
4	Palaearctic Habitats (PalHab)	53.111 Flooted *Phragmites* beds.
5	Habitatele din România (HdR)	-
6	Habitatele Natura 2000	-
7	Asociaţii vegetale (AV)	*Thelypterido – Phragmitetum* Kuiper 1958
8	Tipuri de pădure (TP)	-
9	Descrierea generală a tipului de habitat	Insulele plutitoare sunt formate din rizomi de stuf printre care s-au acumulat substanţe organice în curs de descompunere şi aluviuni depuse în timpul viiturilor din timpul primăverii. Speciile care intră în componenţa acestor formaţiuni sunt plante de talie mare. Stuful este dominant şi este singur în etajul superior (înălţime de peste 2,5 m). Alături de acesta au mai fost notate: *Schoenoplectus lacustris, Thypha angustifolia, T. latifolia, Glyceria maxima, Oenanthe aquatica, Rorippa amphibia, Cicuta virosa, Rumex hydrolapathum, Carex elata, Cladium mariscus, Stachys palustris, Ranunculus lingua, Carex riparia,* specii care alcătuiesc etajul mijlociu al vegetaţiei. Speciile de talie mică, care alcătuiesc etajul inferior, sunt: *Thelypteris palustris, Scutellaria galericulata, Polygonum hydropiper, Galium palustre, Lycopus europaeus, Mentha aquatica.* Un număr relativ mare, de plante natante sunt cantonate lângă aceste insule plutitoare, dintre care mai frecvente sunt: *Spirodela polyrhiza,*

		Lemna minor, Salvinia natans, Marsilea quadrifolia, Lemna trisulca, Nymphaea candida (Doniță et al. 2008).
10	Specii caracteristice	Specii edificatoare: *Phragmites australis, Thelypteris palustris.* Specii caracteristice: *Phragmites australis, Thelypteris palustris.* Alte specii importante: *Typha angustifolia, T. latifolia, Glyceria maxima, Oenanthe aquatica, Rorippa amphibia, Stachys palustris, Rumex hydrolapathum, Ranunculus lingua, Carex elata, Carex riparia.*
11	Fotografii	Disponibile în Anexa

Tabelul 21 B Date specifice tipului de habitat la nivelul ariei naturale protejate

Nr	Informaţie/Atribut	Descriere
1	Codul unic al tipului de habitat	R5308
2	Statutul de prezenţă [spaţial]	izolat
3	Statutul de prezenţă [management]	natural
4	Suprafaţa tipului de habitat	Circa 1ha
5	Perioada de colectare a datelor din teren	Iunie-iulie 2019
6	Distribuţia tipului de habitat [descriere]	Plaurul apare ca insule mici plutind pe oglinda lacului, mai ales în partea de nord-est a acestuia, sau conectate direct / în continuitate cu stufărișurile fixate de substrat ale habitatului R5309 în partea de nord-vest
7	Distribuţia tipului de habitat [hartă]	Disponibilă în Anexa 3.11. *Harta distribuţiei tipurilor de habitate.*
8	Alte informaţii privind sursele de informaţii	Disponibile în secțiunea Bibliografie.

Habitatul R5309 Stuf. Comunități danubiene cu *Phragmites australis și Scheonoplectus lacustris*

Tabelul 22 A Date generale ale tipului de habitat

Nr	Informaţie/Atribut	Descriere
1	Clasificarea tipului de habitat	RO - tip de habitat naţional.
2	Codul unic al tipului de habitat	R5309
3	Denumire habitat	**Stuf. Comunități danubiene cu *Phragmites australis* și *Scheonoplectus lacustris*.**
4	Palaearctic Habitats (PalHab)	53.113 Gigant *Phragmites* beds
5	Habitatele din România (HdR)	-
6	Habitatele Natura 2000	-
7	Asociaţii vegetale (AV)	*Scirpo – Phragmitetum* W. Koch 1926.

8	Tipuri de pădure (TP)	-
9	Descrierea generală a tipului de habitat	Fitocenozele dominate de *Phragmites australis,* cu înălţime de până la 3 m, au ca specii însoţitoare: *Schoenoplectus lacustris, Typha angustifolia, Glyceria maxima, Oenanthe aquatica, Alisma plantago-aquatica, Mentha aquatica, Stachys palustris, Iris pseudacorus, Rumex hydrolapathum, Ranunculus lingua, Butomus umbellatus, Carex acutiformis* (Doniță et al. 2008)
10	Specii caracteristice	Specii edificatoare: *Phragmites australis, Typha angustifolia, T. latifolia, Schoenoplectus lacustris.* Specii caracteristice: *Phragmites australis, Schoenoplectus lacustris.* Alte specii importante: *Phalaris arundinacea, Bolboschoenus maritimus, Oenanthe aquatica, Sium latifolium, Lemna minor, Spirodela polyrrhiza, Hydrocharis morsus-ranae, Stachys palustris, Iris pseudacorus, Rumex nhydrolapathum, Ranunculus lingua, Eleocharis palustris, Carex riparia.*
11	Fotografii	Disponibile în Anexa

Tabelul 23 B Date specifice tipului de habitat la nivelul ariei naturale protejate

Nr	Informaţie/Atribut	Descriere
1	Codul unic al tipului de habitat	R5309
2	Statutul de prezenţă [spaţial]	larg răspândit
3	Statutul de prezenţă [management]	natural
4	Suprafaţa tipului de habitat	Circa 28 ha
5	Perioada de colectare a datelor din teren	Iunie-iulie 2019
6	Distribuţia tipului de habitat [descriere]	Comunitățile de tip stuf, edificate de trestia *Phragmites australis* apar pe suprafețe foarte largi în partea de vest – nord vest a cuvetei lacului Rodeanu și doar ca un cordon subțire pe restul țărmului cuvetei, unde stufărișurile au fost mereu suprimate în lungul anilor și unde adâncimea lacului este mai mare. În partea de sud-est a cuvetei, stuful a fost complet îndepărtat în ultimele zeci de ani, pentru extinderea suprafețelor agricole
7	Distribuţia tipului de habitat [hartă]	Disponibilă în Anexa 3.11. *Harta distribuţiei tipurilor de habitate.*
8	Alte informaţii privind sursele de informaţii	Disponibile în secțiunea Bibliografie.

Habitatul R5310 Comunităţi daco-danubiene cu *Carex elata, C. rostrata, C. riparia şi C. acutiformis*

Tabelul 24 A Date generale ale tipului de habitat

Nr	Informaţie/Atribut	Descriere
1	Clasificarea tipului de habitat	RO - tip de habitat naţional
2	Codul unic al tipului de habitat	R5310
3	Denumire habitat	**Comunităţi daco-danubiene cu *Carex elata, C. rostrata, C. riparia* şi *C. acutiformis***
4	Palaearctic Habitats (PalHab)	53.21 Large *Carex* beds
5	Habitatele din România (HdR)	-
6	Habitatele Natura 2000	-
7	Asociaţii vegetale (AV)	*Caricetum elatae* Koch 1926, *Caricetum rostratae* Rübel 1912, *Caricetum acutiformis* Eggler 1933, *Caricetum ripariae* Knapp et Stoffer 1962
8	Tipuri de pădure (TP)	-
9	Descrierea generală a tipului de habitat	Rogozurile înalte realizează fitocenoze dense, acoperirea poate atinge 95–100%, iar înălţimea vegetaţiei depăşeşte 100 cm. Speciile care realizează acest tip de vegetaţie sunt: *Carex riparia, C. acutiformis, C. gracilis, C. elata, C. rostrata, C. paniculata.* Acestea sunt principalele componente ale etajului superior dar, uneori, alături de aceste specii se mai găsesc şi: *Ranunculus lingua, Senecio paludosa, Peucedanum palustre, Lythrum salicaria, Epilobium hirsutum.* Etajul inferior este alcătuit din numeroase specii de talie mijlocie 20–40 cm, dintre care mai reprezentative sunt: *Carex flava, Equisetum palustre, Rorippa sylvestris, Galium palustre, Lysimachia vulgaris, Lathyrus palustris, Eleocharis palustris, Lycopus europaeus, Alisma plantagoaquatica, Mentha aquatica, Alisma lanceolatum.* (Doniţă et al. 2008)
10	Specii caracteristice	*C. riparia, C. acutiformis, C. gracilis.* Specii caracteristice: *Carex elata, C. riparia, C. acutiformis.* Alte specii importante: *Phalaris arundinacea, Oenanthe silaifolia, Equisetum palustre, Galium palustre, Lysimachia vulgaris, Scutellaria galericulata, Senecio paludosus, Stachys palustris, Poa palustris, Lathyrus palustris, Peucedanum palustre, Phragmites australis, Eleocharis palustris, Lycopus europaeus, Alisma plantago-aquatica, Mentha aquatica, Ranunculus lingua, Cicuta virosa.*
11	Fotografii	Disponibile în Anexa

Tabelul 25 B Date specifice tipului de habitat la nivelul ariei naturale protejate

Nr	Informaţie/Atribut	Descriere
1	Codul unic al tipului de habitat	R5310
2	Statutul de prezenţă [spaţial]	marginal
3	Statutul de prezenţă [management]	natural
4	Suprafaţa tipului de habitat	Aproximativ 0,1 ha
5	Perioada de colectare a datelor din teren	Iunie-iulie 2019
6	Distribuţia tipului de habitat [descriere]	Comunitățile de rogozuri apar în pâlcuri izolate la marginea exterioară a stufului (dinspre uscat), în partea de vest a cuvetei.
7	Distribuţia tipului de habitat [hartă]	Disponibilă în Anexa 3.11. *Harta distribuţiei tipurilor de habitate.*
8	Alte informaţii privind sursele de informaţii	Disponibile în secțiunea Bibliografie.

Habitatul R5311 Comunităţi vest-pontice cu *Phragmites australis ssp. humilis şi Aster tripolium*

Tabelul 26 A Date generale ale tipului de habitat

Nr	Informaţie/Atribut	Descriere
1	Clasificarea tipului de habitat	RO - tip de habitat naţional.
2	Codul unic al tipului de habitat	R5311
3	Denumire habitat	**Comunităţi vest-pontice cu *Phragmites australis* ssp. *humilis* şi *Aster tripolium***
4	Palaearctic Habitats (PalHab)	53.1122 Dry freshwater *Phragmites* beds
5	Habitatele din România (HdR)	-
6	Habitatele Natura 2000	-
7	Asociaţii vegetale (AV)	*Aster tripolii – Phragmitetum humilis (*Krisch, 1972) 1974
8	Tipuri de pădure (TP)	-
9	Descrierea generală a tipului de habitat	Specia dominantă, *Phragmites australis* ssp. *humilis,* alcătuieşte etajul superior înalt, de 1,3–1,5 mm, având abundenţa-dominanţa mare şi acoperirea de 80–95%. Alături de *Phragmites* se mai dezvoltă: *Schoenoplectus tabernaemontani, Butomus umbellatus, Aster tripolium, Stachys palustris, Lythrum virgatum, Lycopus exaltatus, Carex distans,* toate acestea din urmă realizând etajul mijlociu al comunităţii. Etajul inferior este relativ slab dezvoltat şi este format din plante de talie mică cum sunt: *Suaeda maritima, S. splendens, Spergularia maritima, Aeluropus littoralis, Crypsis aculeata* (Doniță et al. 2008).
10	Specii caracteristice	*Phragmites australis* ssp. *humilis, Aster tripolium,*

		Schoenoplectus tabernaemontani. Specii caracteristice: *Phragmites australis* ssp. *humilis, Aster tripolium.* Alte specii importante: *Juncus gerardi, Crypsis aculeata, Butomus umbellatus, Carex distans, Lythrum salicaria, L. virgatum, Rorippa sylvestris, Alopecurus arundinaceus, Lycopus exaltatus.* Prezenţa a numeroase specii halofile, cum sunt: *Suaeda maritima, S. splendens, Spergularia maritima, Aeluropus littoralis,* indică o sărăturare medie a solului unde se dezvoltă fitocenozele de stuf pitic.
11	Fotografii	Disponibile în Anexa

Tabelul 27 B Date specifice tipului de habitat la nivelul ariei naturale protejate

Nr	Informaţie/Atribut	Descriere
1	Codul unic al tipului de habitat	R5311
2	Statutul de prezenţă [spaţial]	marginal
3	Statutul de prezenţă [management]	natural
4	Suprafaţa tipului de habitat	Aproximativ 0,3 ha
5	Perioada de colectare a datelor din teren	Iunie-iulie 2019
6	Distribuţia tipului de habitat [descriere]	Comunitățile de tip stuf, sărăturate, cu unele specii hallofile, se evidențiază ca un ecoton subțire, cu lățimea de 2- 10 m între pajiștile halofile și stuf, în partea de vest a cuvetei lacustre.
7	Distribuţia tipului de habitat [hartă]	Disponibilă în Anexa 3.11. *Harta distribuţiei tipurilor de habitate.*
8	Alte informaţii privind sursele de informaţii	Disponibile în secțiunea Bibliografie.

Habitatul R8702 Comunităţi antropice cu *Onopordum acanthium, Carduus nutans şi Centaurea calcitrapa*

Tabelul 28 A Date generale ale tipului de habitat

Nr	Informaţie/Atribut	Descriere
1	Clasificarea tipului de habitat	RO - tip de habitat naţional
2	Codul unic al tipului de habitat	R8702
3	Denumire habitat	**Comunităţi antropice cu *Onopordum acanthium,***

		Carduus nutans* şi *Centaurea calcitrapa
4	Palaearctic Habitats (PalHab)	87.2 Ruderal communities
5	Habitatele din România (HdR)	-
6	Habitatele Natura 2000	-
7	Asociaţii vegetale (AV)	*Onopordetum acanthii conform* Br.Bl. et al., 1936; *Carduetum nutantis* Săvulescu, 1927, Morariu, 1943, *Carduetum hamulosi* Floriţa Diaconescu, 1978.
8	Tipuri de pădure (TP)	-
9	Descrierea generală a tipului de habitat	*Onopordon acanthium, O. tauricum, Carduus nutans, C. hamulosus, Cirsium lanceolatum, Verbascum thapsus,* realizează etajul superior ce depăşeşte 1,5 m înălţime şi acoperirea de 70–80%. Densitatea mare a acestor plante face dificilă instalarea speciilor de talie mică, de aceea sunt puţine specii în stratul inferior dintre care mai reprezentative sunt: *Malva sylvestris, Verbena officinalis, Marrubium praecox, Ballota nigra, Artemisia absinthium, Arctium lappa.*
10	Specii caracteristice	Specii edificatoare: *Carduus nutans, Onopordum acanthium, O. tauricum.* Specii caracteristice: *Onopordum acanthium, O. tauricum, Carduus nutans, C. acanthoides.* Alte specii importante: *Arctium lappa, Chamomilla recutita, Descurania sophia, Stellaria media, Chenopodium album, Agropyron repens, Lolium perenne, Centaurea calcitrapa, C. solstitialis, Artemisia vulgaris, Verbascum thapsus, Cirsium lanceolatum.*
11	Fotografii	Disponibile în Anexa

Tabelul 29 B Date specifice tipului de habitat la nivelul ariei naturale protejate

Nr	**Informaţie/Atribut**	**Descriere**
1	Codul unic al tipului de habitat	R8702
2	Statutul de prezenţă [spaţial]	marginal
3	Statutul de prezenţă [management]	degradat
4	Suprafaţa tipului de habitat	Aproximativ 2 ha
5	Perioada de colectare a datelor din teren	Iunie-iulie 2019
6	Distribuţia tipului de habitat [descriere]	Comunitățile ruderale oportuniste (de disturbare antropică) edificate de specii de ciulin ocupă suprafețe mai largi în partea de sud-vest a ariei protejate, fiind rare în rest.
7	Distribuţia tipului de habitat [hartă]	Disponibilă în Anexa 3.11. *Harta distribuţiei tipurilor de habitate.*
8	Alte informaţii privind sursele de informaţii	Disponibile în secțiunea Bibliografie.

Habitatul R8703 Comunităţi antropice cu *Agropyron repens, Arctium lappa, Artemisia annua şi Ballota nigra*

Tabelul 30 A Date generale ale tipului de habitat

Nr	Informaţie/Atribut	Descriere
1	Clasificarea tipului de habitat	RO - tip de habitat naţional.
2	Codul unic al tipului de habitat	R8703
3	Denumire habitat	**Comunităţi antropice cu *Agropyron repens, Arctium lappa, Artemisia annua* şi *Ballota nigra***
4	Palaearctic Habitats (PalHab)	87.2 Ruderal communities
5	Habitatele din România (HdR)	-
6	Habitatele Natura 2000	-
7	Asociaţii vegetale (AV)	*Arctio – Ballotetum nigrae* Felföldy, 1942; Morariu, 1943, *Balloto – Malvetum sylvestris* Gutté, 1966, *Artemisietum annuae* Morariu, 1943.
8	Tipuri de pădure (TP)	-
9	Descrierea generală a tipului de habitat	Speciile ruderale mai frecvent întâlnite sunt: *Sisymbrium loeselii, Descurania sophia, Agropyron repens, Thinopzrum intermedium, Datura stramonium, Artemisia annua, Capsella bursa pastoris, Malva sylvestris, Ballota nigra, Geum urbanum, Cirsium lanceolatum, C. arvense, Conium maculatum, Leonurus cardiaca, Chelidonium majus.* Aceste plante de 30–40 cm înălţime realizează o acoperire de 75–80% împiedicând instalarea plantelor mai scunde cum sunt: *Poa annua, Lepidium ruderale, Polygonum aviculare, Atriplex tatrica, Amaranthus crispus, Geranium pusillum.*
10	Specii caracteristice	Specii edificatoare: *Malva sylvestris, Artemisia annua, Ballota nigra, Arctium lappa, Conium maculatum.* Specii caracteristice: *Malva sylvestris, Ballota nigra, Artemisia annua, Arctium lappa.* Alte specii importante: *Descurainia sophia, Datura stramonium, Solanum nigrum, Chenopodium album, Solidago canadensis, Amaranthus retroflexus, Agropyron repens, Leonurus cardiaca, Verbena officinalis.*
11	Fotografii	Disponibile în Anexa

Tabelul 31 B Date specifice tipului de habitat la nivelul ariei naturale protejate

Nr	Informaţie/Atribut	Descriere
1	Codul unic al tipului de habitat	R8703
2	Statutul de prezenţă [spaţial]	marginal
3	Statutul de prezenţă [management]	degradat

4	Suprafaţa tipului de habitat	Aproximativ 1 ha
5	Perioada de colectare a datelor din teren	Iunie-iulie 2019
6	Distribuţia tipului de habitat [descriere]	Comunitățile ruderale oportuniste (de disturbare antropică) edificate de specii nespinoase ocupă suprafețe mai largi în partea de sud-vest a ariei protejate, fiind ceva mai rare în rest.
7	Distribuţia tipului de habitat [hartă]	Disponibilă în Anexa 3.11. *Harta distribuţiei tipurilor de habitate.*
8	Alte informaţii privind sursele de informaţii	Disponibile în secțiunea Bibliografie.

Habitatul R8704 Comunităţi antropice cu *Polygonum aviculare, Lolium perenne, Sclerochloa dura şi Plantago major*

Tabelul 32 A Date generale ale tipului de habitat

Nr	Informaţie/Atribut	Descriere
1	Clasificarea tipului de habitat	RO - tip de habitat naţional.
2	Codul unic al tipului de habitat	R8704
3	Denumire habitat	**Comunităţi antropice cu *Polygonum aviculare, Lolium perenne, Sclerochloa dura* şi *Plantago major***
4	Palaearctic Habitats (PalHab)	87.2 Ruderal communities
5	Habitatele din România (HdR)	-
6	Habitatele Natura 2000	-
7	Asociaţii vegetale (AV)	*Lolio – Plantaginetum majoris* Linkola, 1921; Berger 1950, *Sclerochloo – Polygonetum avicularis* Gams, 1927; Soó, 1940.
8	Tipuri de pădure (TP)	-
9	Descrierea generală a tipului de habitat	Majoritatea plantelor componente sunt de talie mică, dar se pot separa două straturi: cel superior este realizat de speciile: *Lolium perenne, Lepidium ruderale, Matricaria perforata, Chamomilla recutita, Hordeum murinum, Malva pusilla, Centaurea calcitrapa, Eragrostis minor*. Etajul inferior este alcătuit din specii repente sau cu tulpina foarte redusă cum sunt: *Amaranthus crispus, Euclidium syriacum, Poa annua, Polygonum aviculare, Sagina procumbens.* În cadrul acestor fitocenoze pot fi semnalate şi specii de briofite ruderale ca: *Bryum argenteum şi Syntrichia ruralis.*
10	Specii caracteristice	Specii edificatoare: *Poa annua, Polygonum aviculare, Plantago major, Sclerochloa dura, Lolium perenne.* Specii caracteristice: *Plantago major, Polygonum aviculare, Euclidium syriacum, Sclerochloa dura.* Alte

		specii importante: *Trifolium repens, Taraxacum officinale, Hordeum murinum, Matricaria perforata, Chamomilla recutita, Malva pusilla, Eragrostis minor.*
11	Fotografii	Disponibile în Anexa

Tabelul 33 B Date specifice tipului de habitat la nivelul ariei naturale protejate

Nr	Informaţie/Atribut	Descriere
1	Codul unic al tipului de habitat	R8704
2	Statutul de prezenţă [spaţial]	marginal
3	Statutul de prezenţă [management]	degradat
4	Suprafaţa tipului de habitat	Aproximativ 0,2 ha
5	Perioada de colectare a datelor din teren	Iunie-iulie 2019
6	Distribuţia tipului de habitat [descriere]	Comunitățile ruderale oportuniste - de disturbare antropică - edificate de specii rezistente la călcătură sunt prezente peste tot în aria protejată în lungul cărărilor şi drumurilor.
7	Distribuţia tipului de habitat [hartă]	Disponibilă în Anexa 3.11. *Harta distribuţiei tipurilor de habitate.*
8	Alte informaţii privind sursele de informaţii	Disponibile în secțiunea Bibliografie.

3.3. Specii de interes conservativ pentru care au fost declarate ariile naturale protejate

3.3.1. Situl Natura 2000 ROSPA0112 Câmpia Gherghiței

Specii de păsări listate în Formularul Standard al sitului situl Natura 2000 ROSPA0112 Câmpia Gherghiței: *A329 Parus caeruleus* - Pițigoi albastru, *A746 Miliaria calandra* - Presura sură, *A365 Carduelis spinus* – Scatiu, *A366 Acanthis cannabina* – Cânepar, *A142 Vanellus vanellus* – Nagâț, *A232 Upupa epops* – Pupăza, *A004 Tachybaptus ruficollis* - Corcodel mic, *A276 Saxicola torquatus* - Mărăcinar negru, *A275 Saxicola rubetra* - Mărăcinar mare, *A132 Recurvirostra avosetta* –Ciocîntors, *A372 Pyrrhula pyrrhula* – Mugurar, *A008 Podiceps nigricollis* - Corcodel cu gât negru, *A006 Podiceps grisegena* - Corcodel cu gât roșu, *A005 Podiceps cristatus* - Corcodel mare, *A032 Plegadis falcinellus* – Țigănuș, *A034 Platalea leucorodia* – Lopătar, *A315 Phylloscopus collybita* - Pitulice mică, *A019 Pelecanus onocrotalus* - Pelicanul comun, *A020 Pelecanus crispus* - Pelicanul creț, *A330 Parus major* - Pițigoi mare, *A323 Panurus biarmicus* - Pițigoi de stuf, *A277 Oenanthe oenanthe* - Pietrar sur, *A023 Nycticorax nycticorax* - Stârc de noapte, *A260 Motacilla flava* - Codobatură galbenă, *A262 Motacilla alba* - Codobatura albă, *A340 Lanius excubitor* - Sfrâncioc mare, *A233 Jynx torquilla* – Capîntortură, *A135 Glareola pratincola* - Ciovlica ruginie, *A096 Falco tinnunculus* - Vânturel roșu, *A099 Falco subbuteo* - Șoimul rândunelelor, *A098 Falco columbarius* - Șoimuleț de iarnă, *A269 Erithacus rubecula* – Măcăleandru, *A381 Emberiza schoeniclus* - Presura de stuf, *A376 Emberiza citrinella* - Presură galbenă, *A026 Egretta garzetta* - Egreta mică, *A237 Dendrocopos major* - Ciocănitoare pestriță

mare, *A350 Corvus corax* – Corb, *A373 Coccothraustes coccothraustes* – Botgros, *A084 Circus pygargus* - Erete sur, *A082 Circus cyaneus* - Erete vânăt, *A081 Circus aeruginosus* - Erete de stuf, *A031 Ciconia ciconia* - Barza albă, *A136 Charadrius dubius* - Prundăraș gulerat mic, *A745 Chloris chloris* – Florinte, *A364 Carduelis carduelis* – Sticlete, *A087 Buteo buteo* - Șorecar comun , *A060 Aythya nyroca* - Rața roșie, *A059 Aythya ferina* - Rața cu cap castaniu, *A218 Athene noctua* – Cucuvea, *A222 Asio flammeus* - Ciuf de câmp, *A029 Ardea purpurea* - Stârc purpuriu, *A043 Anser anser* - Gâsca de vară, *A041 Anser albifrons* - Gârlița mare, *A051 Mareca strepera* - Rața pestriță, *A053 Anas platyrhynchos* - Rața mare, *A324 Aegithalos caudatus* - Pițiguș codat, *A297 Acrocephalus scirpaceus* - Lăcar de stuf, *A295 Acrocephalus schoenobaenus* - Lăcar mic, *A298 Acrocephalus arundinaceus* - Lăcar mare, *A118 Rallus aquaticus* - Cârstel de baltă, *A363 Carduelis chloris* - Sticlete.

Acrocephalus arundinaceus

Tabelul 34 A Date generale ale speciei

Nr.	Informație/Atribut	Descriere
1	Cod Specie - EUNIS	842
2	Denumirea științifică	***Acrocephalus arundinaceus***
3	Denumirea populară	Lăcar mare
4	Descrierea speciei	**Descriere generală:** Cel mai mare lăcar de la noi din țară și are o lungime a corpului de 19-20 de centimetri, o anvergură a aripilor de 25-29 de centimetri și o greutate de 22-31 de grame. Culoarea generală este cafeniu-maronie. Se recunoaște după dimensiuni, ciocul mare, raportat la dimensiunile capului și sprânceana evidentă. **Descriere hrană:** Consumă în special insecte, păianjeni, melci și unele vertebrate de mici dimensiuni. Rareori poate consuma fructe. **Descriere cuibărit:** Depune 3-6 ouă într-un cuib făcut din material vegetal în stuf.
5	Perioade critice	mai - iulie
6	Cerințe de habitat	Cuibărește în zone cu stuf.
7	Fotografii	Disponibile în Anexa

Tabelul 35 B Date specifice speciei la nivelul ariei naturale protejate

Nr.	Informație/Atribut	Descriere
1	Specia	***Acrocephalus arundinaceus***, 842, Nu figurează în anexele Directivei Păsări
2	Informații specifice speciei	Specie ce cuibărește în zonele acoperite de stuf din aria naturală protejată.
3	Statutul de prezență [temporal]	reproducere
4	Statutul de prezență [spațial]	larg răspândită

5	Statutul de prezență [management]	nativă
6	Abundență	prezență certă
7	Perioada de colectare a datelor din teren	mai/2019 - iulie/2019
8	Distribuția speciei [interpretare]	Zonele acoperite de stuf.
9	Distribuția speciei [harta distribuției]	Disponibilă în Anexa
10	Alte informații privind sursele de informații	În afara datelor colectate în cadrul studiilor pentru Planul de management, pentru consolidarea informațiilor au mai fost folosite date suplimentare din baza de date SOR

Acrocephalus schoenobaenus

Tabelul 36 A Date generale ale speciei

Nr.	Informație/Atribut	Descriere
1	Cod Specie - EUNIS	846
2	Denumirea științifică	***Acrocephalus schoenobaenus***
3	Denumirea populară	Lăcar mic
4	Descrierea speciei	**Descriere generală:** Pasăre comună, de mici dimensiuni. Culoarea predominantă este maronie. Partea dorsală este striată cu negru. Sprânceana este pronunțată, de culoare crem. **Descriere hrană:** Insecte și larvele acestora, ocazional vertebrate mici, fructe. **Descriere cuibărit:** Cuibul este împletit între bețele de stuf, iar cele 3-6 ouă sunt incubate timp de 15 zile de către femelă. Specia este monogamă.
5	Perioade critice	mai - iulie
6	Cerințe de habitat	Vegetație deasă, palustra, preferabil stuf, de-a lungul zonelor umede. Evită stuful aflat în apă.
7	Fotografii	Disponibile în Anexa

Tabelul 37 B Date specifice speciei la nivelul ariei naturale protejate

Nr.	Informație/Atribut	Descriere
1	Specia	***Acrocephalus schoenobaenus***, 846, Nu figurează în anexele Directivei Păsări
2	Informații specifice speciei	Specie ce cuibărește în zonele acoperite de stuf din aria naturală protejată.
3	Statutul de prezență [temporal]	reproducere
4	Statutul de prezență [spațial]	larg răspândită
5	Statutul de prezență [management]	nativă

6	Abundență	comună
7	Perioada de colectare a datelor din teren	mai/2019 - iulie/2019
8	Distribuția speciei [interpretare]	Zonele acoperite de stuf.
9	Distribuția speciei [harta distribuției]	Disponibilă în Anexa
10	Alte informații privind sursele de informații	În afara datelor colectate în cadrul studiilor pentru Planul de management, pentru consolidarea informațiilor au mai fost folosite date suplimentare din baza de date SOR

Acrocephalus scirpaceus

Tabelul 38 A Date generale ale speciei

Nr.	Informație/Atribut	Descriere
1	Cod Specie - EUNIS	847
2	Denumirea științifică	***Acrocephalus scirpaceus***
3	Denumirea populară	Lăcar de stuf
4	Descrierea speciei	**Descriere generală:** Pasăre comună de mici dimensiuni. Culoarea predominantă este maronie. Nu are semne distinctive pe spate iar sprânceana este abia vizibilă. **Descriere hrană:** Consumă în special insecte și larvele acestora. Uneori poate consuma și fructe sau semințe. **Descriere cuibărit:** Cele 3-5 ouă depuse sunt incubate de ambii părinți. Puii părăsesc cuibul după 10-12 zile și sunt independenți după alte 9-13 zile.
5	Perioade critice	aprilie - august
6	Cerințe de habitat	Cuibărește în special în stufărișurile mature de pe malurile lacurilor și ale iazurilor piscicole. În afara perioadei de cuibărit poate fi întâlnit și în zone cu vegetație ierboasă înaltă.
7	Fotografii	Nu există imagine disponibilă cu această specie.

Tabelul 39 B Date specifice speciei la nivelul ariei naturale protejate

Nr.	Informație/Atribut	Descriere
1	Specia	***Acrocephalus scirpaceus***, 847, Nu figurează în anexele Directivei Păsări
2	Informații specifice speciei	Specie ce cuibărește în zonele acoperite de stuf din aria naturală protejată.
3	Statutul de prezență [temporal]	reproducere
4	Statutul de prezență [spațial]	larg răspândită
5	Statutul de prezență [management]	nativă
6	Abundență	comună

7	Perioada de colectare a datelor din teren	mai/2019 - iulie/2019
8	Distribuția speciei [interpretare]	Zonele acoperite de stuf.
9	Distribuția speciei [harta distribuției]	Disponibilă în Anexa
10	Alte informații privind sursele de informații	În afara datelor colectate în cadrul studiilor pentru Planul de management, pentru consolidarea informațiilor au mai fost folosite date suplimentare din baza de date SOR

Aegithalos caudatus

Tabelul 40 A Date generale ale speciei

Nr.	Informație/Atribut	Descriere
1	Cod Specie - EUNIS	849
2	Denumirea științifică	***Aegithalos caudatus***
3	Denumirea populară	Pițiguș codat
4	Descrierea speciei	**Descriere generală:** Este o pasăre foarte mică, cu corpul rotund, ciocul scurt și gros, coada foarte lungă, îngustă. Are o lungime de 13-16 cm (din care coada are 6-10 cm) și o greutate de 6,2-10,4 g. Sexele sunt asemănătoare. Subspecia nominată *caudatus* are capul, bărbia, partea inferioară a gâtului, pieptul și mijlocul abdomenului de culoare albă ca zăpada. Flancurile până la regiunea anală de culoare roz curat. Partea anterioară a spatelui neagră. Partea posterioară a spatelui de culoare neagră amestecată cu alb-rozaceu sau alburiu. Remigele scapulare și târtița roz-deschise, cu o nuanță albă cu negru și pete albe. Coada și tectricele supracaudale negre, cele trei rectrice laterale în mare parte albe. Tectricele supraalare și alula negre, remigele aripilor brun închise, remigele terțiare și secundare lat tivite albicios pe margini. **Descriere hrană:** Pițigoiul codat în sezonul de reproducere (primăvara și vara) se hrănește cu diverse nevertebrate, mai ales cu insecte, larvele și ouăle lor, și cu păianjeni. În timpul iernii consumă și diverse tipuri de semințe. **Descriere cuibărit:** Cuibul are forma unui sac și este instalat la înălțimi între 1 și 6 m în coroana unor arbori la locul de bifurcare al crengilor verticale sau în apropierea tulpinii. Adesea, în structura cuibului intră și crenguțe din apropiere. Intrarea în cuib este mică și rotundă, fiind așezată lateral, în treimea superioară a construcției. Cuibul este constituit de ambii parteneri, el este

		făcut din mușchi, păr de animale și pânză de păianjeni, având la partea exterioară licheni și scoarță de arbori, mai ales de mesteacăn. În interior este căptușit cu pene și fulgi. Depune o singură pontă pe an, mai rar două. Ponta constă în 7-13 ouă și este depusă de la sfârșitul lui martie până la începutul lui aprilie. Incubația durează 12-16 zile. Clocește cu precădere femela hrănită de mascul. După eclozare, puii rămân în cuib, fiind hrăniți de părinți timp de 14-18 zile.
5	Perioade critice	martie - iulie
6	Cerințe de habitat	Trăiește în păduri de foioase și mixte, unde preferă subarboretul și stratul arbustiv bine dezvoltat, care este mai abundent la marginea pădurii, ca și de-a lungul râurilor și în jurul luminișurilor din păduri apărute în urma incendiilor, inundațiilor, doborâturilor de vânt sau consumului vegetației de către erbivore mari. În pădurile mixte preferă pâlcurile de copaci de foioase, în special de sălcii - *Salix*, de-a lungul cursurilor de apă și a unor locuri similare.
7	Fotografii	Disponibile în Anexa

Tabelul 41 B Date specifice speciei la nivelul ariei naturale protejate

Nr.	Informație/Atribut	Descriere
1	Specia	***Aegithalos caudatus***, 849, Nu figurează în anexele Directivei Păsări
2	Informații specifice speciei	Specie ce cuibărește în zonele cu arbori și tufișuri din aria naturală protejată.
3	Statutul de prezență [temporal]	rezident
4	Statutul de prezență [spațial]	larg răspândită
5	Statutul de prezență [management]	nativă
6	Abundență	prezență certă
7	Perioada de colectare a datelor din teren	octombrie/2018 - iulie/2019
8	Distribuția speciei [interpretare]	Zonele cu pâlcuri de arbori, arbori izolați, livezi.
9	Distribuția speciei [harta distribuției]	Disponibilă în Anexa
10	Alte informații privind sursele de informații	În afara datelor colectate în cadrul studiilor pentru Planul de management, pentru consolidarea informațiilor au mai fost folosite date suplimentare din baza de date SOR

Anas (Mareca) strepera

Tabelul 42 A Date generale ale speciei

Nr.	Informație/Atribut	Descriere
1	Cod Specie - EUNIS	872

2	Denumirea științifică	***Anas (Mareca) strepera***
3	Denumirea populară	Rața pestriță
4	Descrierea speciei	**Descriere generală:** Masculul este gri mat cu capul maroniu şi supraalarele secundare maro. Oglinda este maro-castanie cu alb. Tectricele codale sunt negre. Femela asemănătoare cu rața mare, dar fruntea este mai înaltă şi ciocul mai subțire cu margini portocalii. **Descriere hrană:** Rața pestriță se hrăneşte predominant cu vegetație acvatică, dar ocazional se hrăneşte şi cu plante şi semințe de pe culturile agricole. În perioada de cuibărit femela se hrăneşte şi cu nevertebrate. **Descriere cuibărit:** Cuibăresc în perechi separate sau în grupuri dispersate. Cuibul este construit pe sol, bine ascuns în vegetație. Poate cuibări destul de departe de apă. Depune 8-12 ouă pe care le incubează timp de 21-27 de zile.
5	Perioade critice	aprilie - august
6	Cerințe de habitat	Preferă apele dulci, stătătoare sau uşor curgătoare, productive, în zone deschise de mică altitudine, cu precădere cele ferite, bogate în vegetație emergentă şi insule acoperite de vegetație ierboasă. Poate fi întâlnită în canale, iazuri, lacuri.
7	Fotografii	Disponibile în Anexa

Tabelul 43 B Date specifice speciei la nivelul ariei naturale protejate

Nr.	Informație/Atribut	Descriere
1	Specia	***Anas (Mareca) strepera***, 872, Anexa 2A
2	Informații specifice speciei	Specie de rață ce cuibărește în zonele acvatice din aria naturală protejată.
3	Statutul de prezență [temporal]	reproducere
4	Statutul de prezență [spațial]	larg răspândită
5	Statutul de prezență [management]	nativă
6	Abundență	comună
7	Perioada de colectare a datelor din teren	mai/2019 - iulie/2019
8	Distribuția speciei [interpretare]	Zonele acvatice, lacurile, zonele cu stuf și vegetație acvatică ce mărginesc lacurile.
9	Distribuția speciei [harta distribuției]	Disponibilă în Anexa
10	Alte informații privind sursele de informații	În afara datelor colectate în cadrul studiilor pentru Planul de management, pentru consolidarea informațiilor au mai fost folosite date suplimentare din baza de date SOR

Anas platyrhynchos

Tabelul 44 A Date generale ale speciei

Nr.	Informație/Atribut	Descriere
1	Cod Specie - EUNIS	869
2	Denumirea științifică	***Anas platyrhynchos***
3	Denumirea populară	Rața mare
4	Descrierea speciei	**Descriere generală:** Cea mai cunoscută şi mai răspândită rață. În zbor este identificată prin corpul robust, aripi uşor rotunjite, bătăi de aripi moderat rapide, şuieratul aripilor este caracteristic speciei. Femela este de culoare maronie, uşor pestriță, cioc galben închis, pe aripi oglinzile sunt albastre. Masculul are ciocul galben deschis, capul de culoare verde, colier alb în jurul gâtului, aripi cafenii cu oglinzi albastre marginite de 2 dungi albe. **Descriere hrană:** Rața mare este o specie omnivoră şi oportunistă, hrana acesteia cuprinde resturi vegetale, frunze, tuberculi, rizomi, rădăcini, semințe, insecte şi larve. **Descriere cuibărit:** Cuibăresc pe sol, în vegetație, sub bolovani, în scorburi. Depun 9-13 ouă, incubate pentru 26 - 28 de zile.
5	Perioade critice	martie - august
6	Cerințe de habitat	Rața mare este o specie care se adaptează cu uşurință la o multitudine de habitate, din zonele de tundră până în cele subtropicale, habitate ce cuprind ape încet curgătoare sau stătătoare, relativ adăpostite, estuare şi delte, lagune, coaste maritime unde apa este de mică adâncime, lacuri, râuri încet curgătoare, iazuri şi bălți. Preferă apele de mică adâncime, cu vegetație adicaentă, submersă sau flotantă. Evită în general apele adânci, expuse.
7	Fotografii	Disponibile în Anexa

Tabelul 45 B Date specifice speciei la nivelul ariei naturale protejate

Nr.	Informație/Atribut	Descriere
1	Specia	***Anas platyrhynchos***, 869, Anexa 2A și Anexa 3.
2	Informații specifice speciei	Specie de rață ce cuibărește în zonele acvatice din aria naturală protejată.
3	Statutul de prezență [temporal]	reproducere
4	Statutul de prezență [spațial]	larg răspândită
5	Statutul de prezență [management]	nativă

6	Abundență	comună
7	Perioada de colectare a datelor din teren	mai/2019 - iulie/2019
8	Distribuția speciei [interpretare]	Zonele acvatice, lacurile, zonele cu stuf și vegetație acvatică ce mărginesc lacurile.
9	Distribuția speciei [harta distribuției]	Disponibilă în Anexa
10	Alte informații privind sursele de informații	În afara datelor colectate în cadrul studiilor pentru Planul de management, pentru consolidarea informațiilor au mai fost folosite date suplimentare din baza de date SOR

Anser albifrons

Tabelul 46 A Date generale ale speciei

Nr.	Informație/Atribut	Descriere
1	Cod Specie - EUNIS	873
2	Denumirea științifică	***Anser albifrons***
3	Denumirea populară	Gârlița mare
4	Descrierea speciei	**Descriere generală:** Este o gâscă de mărime medie, cu o lungime a corpului cuprinsă între 65 şi 86 de centimetri şi o masă corporală medie de 2,5 kg. Penajul este în majoritate gri cu maroniu, dar şi cu pene albe care înconjoară baza ciocului rozaliu. **Descriere hrană:** Se hrăneşte cu plante şi semințe. **Descriere cuibărit:** Femela construieşte un cuib îngust din plante, ascuns în vegetație, în apropiere de apă. Cuibăritul începe în lunile mai-iunie. Femela cloceşte 5-6 ouă, timp de 27 sau 28 de zile. Ambii părinți au grijă de pui, care încep să se hrănească singuri aproape imediat, ca să părăsească cuibul după 40-43 de zile de la eclozare. Vor mai sta cu părinții încă un an.
5	Perioade critice	decembrie - februarie
6	Cerințe de habitat	În perioada de iarnă foloseşte pajiştile şi terenurile agricole din zonele joase, deschise din apropierea zonelor umede. De asemenea poate fi întâlnită în mlaştini, câmpii inundate, golfuri adăpostite, estuare şi delte, lacuri interioare artificale sau naturale.
7	Fotografii	Disponibile în Anexa

Tabelul 47 B Date specifice speciei la nivelul ariei naturale protejate

Nr.	Informație/Atribut	Descriere

1	Specia	***Anser albifrons***, 873, Anexa 2B
2	Informații specifice speciei	Prezentă în aria naturală protejată atât în sezonul rece cât și în perioada de pasaj.
3	Statutul de prezență [temporal]	iernare
4	Statutul de prezență [spațial]	larg răspândită
5	Statutul de prezență [management]	nativă
6	Abundență	comună
7	Perioada de colectare a datelor din teren	decembrie/2018 - februarie/2019
8	Distribuția speciei [interpretare]	Zonele de apă, lacurile, terenurile arabile și pajiștile.
9	Distribuția speciei [harta distribuției]	Disponibilă în Anexa
10	Alte informații privind sursele de informații	În afara datelor colectate în cadrul studiilor pentru Planul de management, pentru consolidarea informațiilor au mai fost folosite date suplimentare din baza de date SOR

Anser anser

Tabelul 48 A Date generale ale speciei

Nr.	Informație/Atribut	Descriere
1	Cod Specie - EUNIS	876
2	Denumirea științifică	***Anser anser***
3	Denumirea populară	Gâsca de vară
4	Descrierea speciei	**Descriere generală:** Este o gâscă de dimensiuni mari, cu o lungime a corpului de 76 - 89 cm şi o greutate medie de 3,6 kg. Penajul este gri. **Descriere hrană:** Se hrăneşte cu vegetație, în principal pe terenurile unde pasc vite şi oi. **Descriere cuibărit:** Partenerii construiesc împreună un cuib din stuf şi ierburi, fie în copaci, fie în stufăriş. Femela cloceşte 4-6 ouă pentru 27-28 de zile, în timp ce masculul rămâne în apropiere. Ambii părinți au grijă de pui, care părăsesc cuibul după 50-60 de zile. Ei vor rămâne cu părinții până în primăvara anului următor.
5	Perioade critice	octombrie - decembrie, februarie - martie
6	Cerințe de habitat	În timpul perioadei de cuibărit această gâscă foloseşte habitatele acvatice înconjurate de vegetație, amplasate în terenuri deschise, pajişti, mlaştini. Cuibăreşte în apropierea

		cursurilor de apă, lângă mlaştini, câmpii inundate, zone acvatice cu stufărişuri, delte, lacuri şi estuare, amplasate în apropierea zonelor preferate pentru hrănire: pajişti, terenuri cultivate. Toamna preferă terenurile arabile, iar iarna poate fi întâlnită pe lacuri sau cursuri de apă.
7	Fotografii	Disponibile în Anexa

Tabelul 49 B Date specifice speciei la nivelul ariei naturale protejate

Nr.	Informație/Atribut	Descriere
1	Specia	***Anser anser***, 876, Anexa 2A
2	Informații specifice speciei	Specie de gâscă ce poate forma stoluri mixte cu gârlița mare. Prezentă în sit în perioada de pasaj.
3	Statutul de prezență [temporal]	odihnă şi hrănire / pasaj
4	Statutul de prezență [spațial]	larg răspândită
5	Statutul de prezență [management]	nativă
6	Abundență	comună
7	Perioada de colectare a datelor din teren	octombrie/2018 - mai/2019
8	Distribuția speciei [interpretare]	Zonele de apă, lacurile, terenurile arabile și pajiștile.
9	Distribuția speciei [harta distribuției]	Disponibilă în Anexa
10	Alte informații privind sursele de informații	În afara datelor colectate în cadrul studiilor pentru Planul de management, pentru consolidarea informațiilor au mai fost folosite date suplimentare din baza de date SOR

Ardea purpurea

Tabelul 50 A Date generale ale speciei

Nr.	Informație/Atribut	Descriere
1	Cod Specie - EUNIS	901
2	Denumirea științifică	***Ardea purpurea***
3	Denumirea populară	Stârc purpuriu
4	Descrierea speciei	**Descriere generală:** Penajul este roşu purpuriu, are gât lung şi subțire. **Descriere hrană:** Se hrăneşte cu peşti şi insecte. **Descriere cuibărit:**

		Depune ponta începând cu luna mai. Cuibăreşte în colonii mici, uneori cu alți stârci, de obicei în stufărişuri.
5	Perioade critice	aprilie - iulie
6	Cerințe de habitat	Regiuni mlăştinoase şi lacuri.
7	Fotografii	Disponibile în Anexa

Tabelul 51 B Date specifice speciei la nivelul ariei naturale protejate

Nr.	Informație/Atribut	Descriere
1	Specia	***Ardea purpurea***, 901, Anexa 1
2	Informații specifice speciei	Specie ce cuibărește în zonele acvatice din aria naturală protejată. Cuibărește în colonii răsfirate sau chiar în cuiburi izolate.
3	Statutul de prezență [temporal]	reproducere
4	Statutul de prezență [spațial]	larg răspândită
5	Statutul de prezență [management]	nativă
6	Abundență	comună
7	Perioada de colectare a datelor din teren	mai/2019 - iulie/2019
8	Distribuția speciei [interpretare]	Zonele cu vegetație acvatică precum stuful pentru cuibărit. Pentru hrănire folosește zonele de țărm cu apă mică.
9	Distribuția speciei [harta distribuției]	Disponibilă în Anexa
10	Alte informații privind sursele de informații	În afara datelor colectate în cadrul studiilor pentru Planul de management, pentru consolidarea informațiilor au mai fost folosite date suplimentare din baza de date SOR

Asio flammeus

Tabelul 52 A Date generale ale speciei

Nr.	Informație/Atribut	Descriere
1	Cod Specie - EUNIS	905
2	Denumirea științifică	***Asio flammeus***
3	Denumirea populară	Ciuf de câmp
4	Descrierea speciei	**Descriere generală:** Este o bufniță de talie medie. Lungimea corpului este de 33 – 40 cm și are o greutate de 206 – 475 g. Femela este mai mare decât masculul, iar penajul masculului este mai deschis. Ochii galbeni marginiți de pete negre. Penajul este galben-maroniu. **Descriere hrană:** Se hrănește cu rozătoare, iepuri, păsări, lilieci și insecte. **Descriere cuibărit:** Cuibărește pe sol, femela realizează cuibul și depune 5-7 ouă.

5	Perioade critice	decembrie - februarie
6	Cerințe de habitat	Este o specie caracteristică zonelor deschise, reprezentate de pășuni, stufărișuri, mlaștini și terenuri agricole.
7	Fotografii	Nu există imagine disponibilă cu această specie.

Tabelul 53 B Date specifice speciei la nivelul ariei naturale protejate

Nr.	Informație/Atribut	Descriere
1	Specia	***Asio flammeus***, 905, Anexa 1
2	Informații specifice speciei	Specie de răpitoare de noapte ce folosește zonele deschise din arie pentru odihnă și hrănire în sezonul rece.
3	Statutul de prezență [temporal]	iernare
4	Statutul de prezență [spațial]	larg răspândită
5	Statutul de prezență [management]	nativă
6	Abundență	rară
7	Perioada de colectare a datelor din teren	decembrie/2018 - februarie/2019
8	Distribuția speciei [interpretare]	Zonele deschise, pajiștile și terenurile agricole.
9	Distribuția speciei [harta distribuției]	Disponibilă în Anexa
10	Alte informații privind sursele de informații	În afara datelor colectate în cadrul studiilor pentru Planul de management, pentru consolidarea informațiilor au mai fost folosite date suplimentare din baza de date SOR

Athene noctua

Tabelul 54 A Date generale ale speciei

Nr.	Informație/Atribut	Descriere
1	Cod Specie - EUNIS	907
2	Denumirea științifică	***Athene noctua***
3	Denumirea populară	Cucuvea
4	Descrierea speciei	**Descriere generală:** Pasăre răpitoare de noapte de talie mică, lungimea corpului variază între 23-27 cm, anvergura aripilor 50-57 cm, cap mare, rotunjit, creștet aplatizat, picioare lungi și coadă scurtă. Sunt cunoscute mai multe variații de penaj, de la cenușiu-maroniu la rufos. Părțile superioare sunt pătate cu alb, cele inferioare sunt galben deschis cu pete maronii, iar coada are o bandă terminală albă. Ochii sunt galbeni, strălucitori, cu sprâncene albe, ciocul galben deschis, picioare lungi și albe acoperite de pene. Masculul seamană foarte bine cu femela. **Descriere hrană:** Hrana este alcătuită din insecte, păsări mici, amfibieni și

		șerpi mici. **Descriere cuibărit:** Cuibărește în scorburile arborilor, pe stânci, în găuri din malurile de pământ și pe clădiri. Ponta este compusă din 2-5 ouă albicioase, perioada de incubație durează 27-28 zile, clocitul este realizat de femelă.
5	Perioade critice	martie - iulie
6	Cerințe de habitat	Este întâlnită în zone deschise joase cu un amestec de terenuri agricole, vii, livezi, pajiști, crânguri și parcuri.
7	Fotografii	Disponibile în Anexa

Tabelul 55 B Date specifice speciei la nivelul ariei naturale protejate

Nr.	Informație/Atribut	Descriere
1	Specia	***Athene noctua***, 907, Nu figurează în anexele Directivei Păsări
2	Informații specifice speciei	Specie de răpitoare de noapte, comună în aria naturală protejată.
3	Statutul de prezență [temporal]	rezident
4	Statutul de prezență [spațial]	larg răspândită
5	Statutul de prezență [management]	nativă
6	Abundență	comună
7	Perioada de colectare a datelor din teren	octombrie/2018 - iulie/2019
8	Distribuția speciei [interpretare]	Pajiștile, zonele agricole, malurile de loes și zonele din apropierea localităților.
9	Distribuția speciei [harta distribuției]	Disponibilă în Anexa
10	Alte informații privind sursele de informații	În afara datelor colectate în cadrul studiilor pentru Planul de management, pentru consolidarea informațiilor au mai fost folosite date suplimentare din baza de date SOR

Aythya ferina

Tabelul 56 A Date generale ale speciei

Nr.	Informație/Atribut	Descriere
1	Cod Specie - EUNIS	908
2	Denumirea științifică	***Aythya ferina***
3	Denumirea populară	Rața cu cap castaniu
4	Descrierea speciei	**Descriere generală:** Spatele și aripile acestei rațe sunt gri. Pata gri de pe ciocul ambelor sexe este trăsătură distinctivă. Coloritul femelei este mai şters, în nuanţe de cafeniu-cenuşiu, iar al masculului, este evident, mai contrastant. Masculul are spate cenuşiu-

		deschis şi cap castaniu. **Descriere hrană:** Rădăcini, semințe părți verzi ale plantelor acvatice şi terestre. **Descriere cuibărit:** Femela depune între 8-10 ouă prin aprilie-mai.
5	Perioade critice	aprilie - august
6	Cerințe de habitat	Zone umede bogate în vegetație, lacuri, bălți şi mlaştini.
7	Fotografii	Disponibile în Anexa

Tabelul 57 B Date specifice speciei la nivelul ariei naturale protejate

Nr.	Informație/Atribut	Descriere
1	Specia	***Aythya ferina***, 908, Anexa 2A și 3B.
2	Informații specifice speciei	Specie de rață ce cuibărește în zonele acvatice din aria naturală protejată.
3	Statutul de prezență [temporal]	Reproducere
4	Statutul de prezență [spațial]	larg răspândită
5	Statutul de prezență [management]	Native
6	Abundență	Comună
7	Perioada de colectare a datelor din teren	mai/2019 - iulie/2019
8	Distribuția speciei [interpretare]	Zonele acvatice, lacurile, zonele cu stuf și vegetație acvatică ce mărginesc lacurile.
9	Distribuția speciei [harta distribuției]	Disponibilă în Anexa
10	Alte informații privind sursele de informații	În afara datelor colectate în cadrul studiilor pentru Planul de management, pentru consolidarea informațiilor au mai fost folosite date suplimentare din baza de date SOR

Aythya nyroca

Tabelul 58 A Date generale ale speciei

Nr.	Informație/Atribut	Descriere
1	Cod Specie - EUNIS	911
2	Denumirea științifică	***Aythya nyroca***
3	Denumirea populară	Rața roșie
4	Descrierea speciei	**Descriere generală:** Corpul prezintă o culoare uniformă a penajului: maronie la femele şi castaniu roşiatic la masculi. Masculii au ochii albicioşi. Tenta roşiatică este vizibilă în lumină bună. Subcodalele sunt albe. În zbor, pe toată lungimea aripii poate

		fi observată o dungă albă, clară. Se scufundă pentru procurarea hranei. **Descriere hrană:** Se hrănește cu plante acvatice, moluște, insecte și pești. **Descriere cuibărit:** Depun ponta începând cu sfârşitul lunii aprilie. Cuibul este construit în apropierea apei sau pe vegetaţia palustră, în stufăriş.
5	Perioade critice	aprilie - iulie
6	Cerințe de habitat	Lacuri cu stufăriş.
7	Fotografii	Disponibile în Anexa

Tabelul 59 B Date specifice speciei la nivelul ariei naturale protejate

Nr.	Informație/Atribut	Descriere
1	Specia	***Aythya nyroca***, 911, Anexa 1
2	Informații specifice speciei	Specie de rață ce cuibărește în zonele acvatice din aria naturală protejată.
3	Statutul de prezență [temporal]	reproducere
4	Statutul de prezență [spațial]	larg răspândită
5	Statutul de prezență [management]	nativă
6	Abundență	comună
7	Perioada de colectare a datelor din teren	mai/2019 - iulie/2019
8	Distribuția speciei [interpretare]	Zonele acvatice, lacurile, zonele cu stuf și vegetație acvatică ce mărginesc lacurile.
9	Distribuția speciei [harta distribuției]	Disponibilă în Anexa
10	Alte informații privind sursele de informații	În afara datelor colectate în cadrul studiilor pentru Planul de management, pentru consolidarea informațiilor au mai fost folosite date suplimentare din baza de date SOR

Buteo buteo (C)

Tabelul 60 A Date generale ale speciei

Nr.	Informație/Atribut	Descriere
1	Cod Specie - EUNIS	926
2	Denumirea științifică	***Buteo buteo***
3	Denumirea populară	Șorecar comun
4	Descrierea speciei	**Descriere generală:** Șorecar de talie medie, cel mai comun la noi în toate regiunile țării. Colorit general maroniu, cu model caracteristic pe partea inferioară a aripilor (remige mai

		deschise, barate, cu dungă terminală neagră pronunțată) și o bandă mai deschisă pe piept, mai pronunțată și vizibilă la adulți. **Descriere hrană:** Se hrănește predominant cu șoareci, dar și alte animale de talie mică, uneori și cadavre mai ales în timpul iernii. **Descriere cuibărit:** Cuibărește în diverse tipuri de zone împădurite, de la pâlcuri în zone de șes până la păduri compacte în zone montane, preferând prezența zonelor deschise pentru a-și procura hrana.
5	Perioade critice	februarie - aprilie, august - noiembrie
6	Cerințe de habitat	Preferă habitate semideschise și deschise, de asemenea și o varitetate de habitate împădurite.
7	Fotografii	Disponibile în Anexa

Tabelul 61 B Date specifice speciei la nivelul ariei naturale protejate

Nr.	Informație/Atribut	Descriere
1	Specia	***Buteo buteo***, 926, Nu figurează în anexele Directivei Păsări
2	Informații specifice speciei	Specie de șorecar ce folosește zonele deschise din arie pentru odihnă și hrănire în perioada de pasaj.
3	Statutul de prezență [temporal]	odihnă şi hranire / pasaj
4	Statutul de prezență [spațial]	larg răspândită
5	Statutul de prezență [management]	nativă
6	Abundență	comună
7	Perioada de colectare a datelor din teren	octombrie/2018 - mai/2019
8	Distribuția speciei [interpretare]	Zonele deschise, pajiștile și terenurile agricole.
9	Distribuția speciei [harta distribuției]	Disponibilă în Anexa
10	Alte informații privind sursele de informații	În afara datelor colectate în cadrul studiilor pentru Planul de management, pentru consolidarea informațiilor au mai fost folosite date suplimentare din baza de date SOR

Buteo buteo (W)

Tabelul 62 A Date generale ale speciei

Nr.	Informație/Atribut	Descriere
1	Cod Specie - EUNIS	926
2	Denumirea științifică	***Buteo buteo***

3	Denumirea populară	Șorecar comun
4	Descrierea speciei	**Descriere generală:** Șorecar de talie medie, cel mai comun la noi în toate regiunile țării. Colorit general maroniu, cu model caracteristic pe partea inferioară a aripilor, remige mai deschise, barate, cu dungă terminală neagră pronunțată și o bandă mai deschisă pe piept, mai pronunțată și vizibilă la adulți. **Descriere hrană:** Se hrănește predominant cu șoareci, dar și alte animale de talie mică, uneori și cadavre mai ales în timpul iernii. **Descriere cuibărit:** Cuibărește în diverse tipuri de zone împădurite, de la pâlcuri în zone de șes până la păduri compacte în zone montane, preferând prezența zonelor deschise pentru a-și procura hrana.
5	Perioade critice	decembrie - februarie
6	Cerințe de habitat	Preferă habitate semideschise și deschise, de asemenea și o varitetate de habitate împădurite.
7	Fotografii	Disponibile în Anexa

Tabelul 63 B Date specifice speciei la nivelul ariei naturale protejate

Nr.	Informație/Atribut	Descriere
1	Specia	***Buteo buteo***, 926, Nu figurează în anexele Directivei Păsări
2	Informații specifice speciei	Specie de șorecar ce folosește zonele deschise din arie pentru odihnă și hrănire în sezonul rece.
3	Statutul de prezență [temporal]	iernare
4	Statutul de prezență [spațial]	larg răspândită
5	Statutul de prezență [management]	nativă
6	Abundență	comună
7	Perioada de colectare a datelor din teren	decembrie/2018 - februarie/2019
8	Distribuția speciei [interpretare]	Zonele deschise, pajiștile și terenurile agricole.
9	Distribuția speciei [harta distribuției]	Disponibilă în Anexa
10	Alte informații privind sursele de informații	În afara datelor colectate în cadrul studiilor pentru Planul de management, pentru consolidarea informațiilor au mai fost folosite date suplimentare din baza de date SOR

Carduelis (Acanthis) cannabina

Tabelul 64 A Date generale ale speciei

Nr.	Informație/Atribut	Descriere

1	Cod Specie - EUNIS	943
2	Denumirea științifică	***Carduelis (Acanthis) cannabina***
3	Denumirea populară	Cânepar
4	Descrierea speciei	**Descriere generală:** Pasăre de mici dimensiuni. Culoarea generală este maronie. Masculul se recunoaște ușor după capul cenușiu și petele roșii de pe piept și de pe cap. **Descriere hrană:** Consumă în special semințe, dar poate consuma și nevertebrate mici. **Descriere cuibărit:** Cele 4-6 ouă depuse bianual (în funcție de zonă) într-un cuib făcut din ierburi și crenguțe, în tufișuri au coaja albăstruie și sunt clocite de femelă timp de 12 zile.
5	Perioade critice	aprilie - august
6	Cerințe de habitat	Preferă zonele deschise, cu copaci izolați, pădurile rare, margini de terenuri agricole, livezi și plantații.
7	Fotografii	Disponibile în Anexa

Tabelul 65 B Date specifice speciei la nivelul ariei naturale protejate

Nr.	Informație/Atribut	Descriere
1	Specia	***Carduelis (Acanthis) cannabina***, 943, Nu figurează în anexele Directivei Păsări
2	Informații specifice speciei	Specie ce cuibărește în zonele cu arbori și tufișuri din aria naturală protejată.
3	Statutul de prezență [temporal]	rezident
4	Statutul de prezență [spațial]	larg răspândită
5	Statutul de prezență [management]	nativă
6	Abundență	comună
7	Perioada de colectare a datelor din teren	octombrie/2018 - iulie/2019
8	Distribuția speciei [interpretare]	Zonele cu arbori și tufișuri.
9	Distribuția speciei [harta distribuției]	Disponibilă în Anexa
10	Alte informații privind sursele de informații	În afara datelor colectate în cadrul studiilor pentru Planul de management, pentru consolidarea informațiilor au mai fost folosite date suplimentare din baza de date SOR

Carduelis carduelis

Tabelul 66 A Date generale ale speciei

Nr.	Informație/Atribut	Descriere
1	Cod Specie - EUNIS	944
2	Denumirea științifică	***Carduelis carduelis***

3	Denumirea populară	Sticlete
4	Descrierea speciei	**Descriere generală:** Are o lungime a corpului de 10,5-13,5 cm. Are un penaj viu colorat, cu galben, roşu, alb şi negru. **Descriere hrană:** Consumă seminţe de ciulini şi de scai. **Descriere cuibărit:** Femela depune 4-6 ouă pe care le cloceşte timp de două săptămâni.
5	Perioade critice	aprilie - august
6	Cerințe de habitat	Specifică zonelor deschise, cu arbori, dar poate fi întâlnită şi în parcuri şi grădini.
7	Fotografii	Disponibile în Anexa

Tabelul 67 B Date specifice speciei la nivelul ariei naturale protejate

Nr.	Informație/Atribut	Descriere
1	Specia	***Carduelis carduelis***, 944, Nu figurează în anexele Directivei Păsări
2	Informații specifice speciei	Specie ce cuibărește în zonele cu arbori și tufișuri din aria naturală protejată.
3	Statutul de prezență [temporal]	rezident
4	Statutul de prezență [spațial]	larg răspândită
5	Statutul de prezență [management]	nativă
6	Abundență	comună
7	Perioada de colectare a datelor din teren	octombrie/2018 - iulie/2019
8	Distribuția speciei [interpretare]	Zonele cu arbori și tufișuri.
9	Distribuția speciei [harta distribuției]	Disponibilă în Anexa
10	Alte informații privind sursele de informații	În afara datelor colectate în cadrul studiilor pentru Planul de management, pentru consolidarea informațiilor au mai fost folosite date suplimentare din baza de date SOR

Carduelis (Chloris) chloris

Tabelul 68 A Date generale ale speciei

Nr.	Informație/Atribut	Descriere
1	Cod Specie - EUNIS	945
2	Denumirea științifică	***Carduelis (Chloris) chloris***
3	Denumirea populară	Florinte
4	Descrierea speciei	**Descriere generală:** Seamănă, de la depărtare cu o vrabie, dar verdele din penaj iese în evidență. Penajul este colorat cu galben şi verde, iar denumirea sa ştiinţifică vine de la cuvântul *kloris*, care în

		limba greacă înseamnă *verde*. Are o lungime a corpului de 14,5 centimetri. În afara sezonului de împerechere formează stoluri comune şi cu alte specii de păsări de talie mică. **Descriere hrană:** Hrana este formată din seminţe şi fructe de arbuşti. **Descriere cuibărit:** Femela depune 3-6 ouă, pe care le cloceşte timp de două săptămâni, iar masculul îi aduce hrana la cuib. Puii sunt hrăniţi de ambii părinţi. În primele zile, hrana lor constă din larve de insecte, iar apoi părinţii le oferă o pastă realizată din seminţe regurgitate.
5	Perioade critice	martie - august
6	Cerințe de habitat	Preferă zonele deschise, mărginite de păduri, arbori sau tufişuri. Poate fi întâlnit, cu precădere, în apropierea terenurilor agricole, dar şi în livezi, grădini şi parcuri.
7	Fotografii	Disponibile în Anexa

Tabelul 69 B Date specifice speciei la nivelul ariei naturale protejate

Nr.	Informație/Atribut	Descriere
1	Specia	***Carduelis (Chloris) chloris***, 945, Nu figurează în anexele Directivei Păsări
2	Informații specifice speciei	Specie ce cuibărește în zonele cu arbori și tufișuri din aria naturală protejată.
3	Statutul de prezență [temporal]	rezident
4	Statutul de prezență [spațial]	larg răspândită
5	Statutul de prezență [management]	nativă
6	Abundență	comună
7	Perioada de colectare a datelor din teren	octombrie/2018 - iulie/2019
8	Distribuția speciei [interpretare]	Zonele cu arbori și tufișuri.
9	Distribuția speciei [harta distribuției]	Disponibilă în Anexa
10	Alte informații privind sursele de informații	În afara datelor colectate în cadrul studiilor pentru Planul de management, pentru consolidarea informațiilor au mai fost folosite date suplimentare din baza de date SOR

Carduelis spinus

Tabelul 70 A Date generale ale speciei

Nr.	Informație/Atribut	Descriere
1	Cod Specie - EUNIS	948
2	Denumirea științifică	***Carduelis spinus***
3	Denumirea populară	Scatiu

4	Descrierea speciei	**Descriere generală:** Specia de pasăre de talie mica, circa 12cm, prezintă dimorfism sexual, masculul având penajul de culoare verde, creștetul capului negru, iar aripile și abdomenul galben. Femela are o culoare ternă și abdomenul alb. **Descriere hrană:** Specie preponderent granivoră. Consumă insecte și alte nevertebrate în perioada de cuibărit. **Descriere cuibărit:** Cuibărește începând cu a doua arte a lunii aprilie. Cuibul este amplasat la înălțime mare în conifere.
5	Perioade critice	decembrie - februarie
6	Cerințe de habitat	În perioada de cuibărit este întâlnită la noi în pădurile de conifere montane. Iarna coboară și la altitudini mai joase.
7	Fotografii	Disponibile în Anexa

Tabelul 71 B Date specifice speciei la nivelul ariei naturale protejate

Nr.	Informație/Atribut	Descriere
1	Specia	***Carduelis spinus***, 948, Nu figurează în anexele Directivei Păsări
2	Informații specifice speciei	Specie ce folosește zonele cu arbori și tufișuri din aria naturală protejată în timpul sezonului rece.
3	Statutul de prezență [temporal]	iernare
4	Statutul de prezență [spațial]	larg răspândită
5	Statutul de prezență [management]	nativă
6	Abundență	prezență certă
7	Perioada de colectare a datelor din teren	decembrie/2018 - februarie/2019
8	Distribuția speciei [interpretare]	Zonele cu arbori și tufișuri.
9	Distribuția speciei [harta distribuției]	Disponibilă în Anexa
10	Alte informații privind sursele de informații	În afara datelor colectate în cadrul studiilor pentru Planul de management, pentru consolidarea informațiilor au mai fost folosite date suplimentare din baza de date SOR

Charadrius dubius

Tabelul 72 A generale ale speciei

Nr.	Informație/Atribut	Descriere
1	Cod Specie - EUNIS	960
2	Denumirea științifică	***Charadrius dubius***
3	Denumirea populară	Prundăraș gulerat mic
4	Descrierea speciei	**Descriere generală:**

		Nu formează stoluri mari nici în pasaj. În zbor, pe aripi, nu are dungă albă; picioare galben-cenuşii şi cioc negricios. Masculul prezintă un cerc galben în jurul ochiului, la femelă fiind mai şters, iar la juvenil aproape absent. Juvenilul nu prezintă pata albă dinapoia ochiului ca acela de prundăraş gulerat mare, iar între creştetul maro şi fruntea albă, prezintă o pată galben-cafenie, aripile fiind complet cafenii. Când se îndepărtează în zbor, are un zbor mai sacadat decât al prundăraşului gulerat mare. **Descriere hrană:** Insecte, arahnide şi crustacee mici. **Descriere cuibărit:** Cuibăreşte local şi în grupuri mici, pe malurile nisipoase şi pietroase ale apelor continentale (rareori, pe ţărmuri marine). Femela depune 4 ouă începând cu luna aprilie.
5	Perioade critice	mai - iulie
6	Cerințe de habitat	Zone mlăştinoase, sărături, marginea lacurilor. Evită terenurile cu vegetație înaltă.
7	Fotografii	Disponibile în Anexa

Tabelul 73 B Date specifice speciei la nivelul ariei naturale protejate

Nr.	Informație/Atribut	Descriere
1	Specia	***Charadrius dubius***, 960, Nu figurează în anexele Directivei Păsări
2	Informații specifice speciei	Această specie de prundăraș cuibărește în zonele de țărm din aria naturală protejată.
3	Statutul de prezență [temporal]	reproducere
4	Statutul de prezență [spațial]	larg răspândită
5	Statutul de prezență [management]	nativă
6	Abundență	prezență certă
7	Perioada de colectare a datelor din teren	mai/2019 - iulie/2019
8	Distribuția speciei [interpretare]	Zonele de țărm, întinse, cu nisip sau nămor, fără vegetație acvatică sau cu vegetație foarte scundă.
9	Distribuția speciei [harta distribuției]	Disponibilă în Anexa
10	Alte informații privind sursele de informații	În afara datelor colectate în cadrul studiilor pentru Planul de management, pentru consolidarea informațiilor au mai fost folosite date suplimentare din baza de date SOR

Ciconia ciconia

Tabelul 74 A Date generale ale speciei

Nr.	Informație/Atribut	Descriere
1	Cod Specie - EUNIS	969
2	Denumirea științifică	***Ciconia ciconia***
3	Denumirea populară	Barza albă
4	Descrierea speciei	**Descriere generală:** Este o pasăre uşor de observat datorită predilecţiei de a construi cuiburile în apropierea oamenilor. Penajul este preponderent alb, cu remigele negre. Are gâtul şi picioarele lungi. Ciocul este lung şi roşu. Sub aripi prezintă un model caracteristic alb-negru cu subalarele albe şi remigele negre. Păsările tinere au un colorit caracteristic identic cu al adulţilor, însă au vârful ciocului de culoare neagră. **Descriere hrană:** Diversă, dar în întregime de natură animală. Nevertebrate mari și vertebrate mici. Șoareci, insecte, gândaci, pești, amfibieni și reptile. **Descriere cuibărit:** Cuibăreşte aproape în exclusivitate în zone antropizate - case, coşuri, stâlpi ai reţelelor electrice de joasă tensiune. În prezent, tot mai puţine cuiburi sunt amplasate pe construcţii şi extrem de puţine pe copaci. Oaspete de vară, soseşte în România începând cu luna martie. Cuibăresc în perioada aprilie-iulie. Ponta este reprezentată de 3-4, excepţional 5 ouă. Părăsesc România începând cu luna august.
5	Perioade critice	august - septembrie, martie - aprilie
6	Cerințe de habitat	În sate şi la periferiile unor oraşe, în ţinuturile joase şi de deal. Condiţia prezenţei perechilor clocitoare este existenţa în apropierea cuiburilor a unor habitate adecvate pentru hrănire (pajişti umede, terenuri agricole, smârcuri, mlaştini). Mai pot fi întâlnite şi în ţinuturile mai umede din zonele submontane sau depresionare, lunci de râuri, vecinătăţi ale lacurilor de baraj.
7	Fotografii	Disponibile în Anexa

Tabelul 75 B Date specifice speciei la nivelul ariei naturale protejate

Nr.	Informație/Atribut	Descriere
1	Specia	***Ciconia ciconia***, 969, Anexa 1
2	Informații specifice speciei	În perioada pasajului numere mari de berze albe tranzitează aria naturală protejată. Se pot opri în zonele umede sau pe pajiști pentru hrănire.
3	Statutul de prezență [temporal]	odihnă şi hranire / pasaj
4	Statutul de prezență [spațial]	larg răspândită
5	Statutul de prezență [management]	nativă

6	Abundență	comună
7	Perioada de colectare a datelor din teren	octombrie/2018 - mai/2019
8	Distribuția speciei [interpretare]	Zonele de țărm și zonele de pajiște.
9	Distribuția speciei [harta distribuției]	Disponibilă în Anexa
10	Alte informații privind sursele de informații	În afara datelor colectate în cadrul studiilor pentru Planul de management, pentru consolidarea informațiilor au mai fost folosite date suplimentare din baza de date SOR

Circus aeruginosus

Tabelul 76 A Date generale ale speciei

Nr.	Informație/Atribut	Descriere
1	Cod Specie - EUNIS	973
2	Denumirea științifică	***Circus aeruginosus***
3	Denumirea populară	Erete de stuf
4	Descrierea speciei	**Descriere generală:** Specie de dimensiunea unui şorecar, cu aripile mai late decât ceilalți ereţi. Masculul gri-argintiu pe aripi şi pe coadă, o urmă de alb la baza cozii. Uşor de confundat cu eretele vânăt, se deosebeşte de acesta prin abdomenul ruginiu. Femela este maro-închis cu porțiuni alb-gălbui. **Descriere hrană:** Vânează atât pe terenuri agricole, cât și în zone umede. Se hrănesc cu mamifere şi păsări mici, peşti, reptile, insecte. Vânează deasupra solului. **Descriere cuibărit:** Cuibul este construit pe sol. Depun între 3 şi 8 ouă, începând cu sfârşitul lunii aprilie – începutul lunii mai.
5	Perioade critice	aprilie - iulie
6	Cerințe de habitat	Cuibăresc în principal în zone umede cu stufărişuri întinse. În număr mic, pot fi întâlniți cuibărind în terenuri agricole cultivate cu cereale sau în zone cu stufăriş, localizate printre zonele mlăştinoase.
7	Fotografii	Disponibile în Anexa

Tabelul 77 B Date specifice speciei la nivelul ariei naturale protejate

Nr.	Informație/Atribut	Descriere
1	Specia	***Circus aeruginosus***, 973, Anexa 1
2	Informații specifice speciei	Erete ce cuibărește în zonele acoperite de stuf

		din aria naturală protejată.
3	Statutul de prezență [temporal]	reproducere
4	Statutul de prezență [spațial]	larg răspândită
5	Statutul de prezență [management]	nativă
6	Abundență	comună
7	Perioada de colectare a datelor din teren	mai/2019 - iulie/2019
8	Distribuția speciei [interpretare]	Zonele de stuf pentru cuibărit. Vănează deasupra apelor și deasupra pajiștilor sau terenurilor agricole.
9	Distribuția speciei [harta distribuției]	Disponibilă în Anexa
10	Alte informații privind sursele de informații	În afara datelor colectate în cadrul studiilor pentru Planul de management, pentru consolidarea informaților au mai fost folosite date suplimentare din baza de date SOR

Circus cyaneus (C)

Tabelul 78 A Date generale ale speciei

Nr.	Informație/Atribut	Descriere
1	Cod Specie - EUNIS	974
2	Denumirea științifică	***Circus cyaneus***
3	Denumirea populară	Erete vânăt
4	Descrierea speciei	**Descriere generală:** Păsări de pradă de mărime medie, cu aripi şi coadă lungi. Masculii au un colorit general gri, prezintă târtița albă, iar pata neagră de la vârful aripii are o formă caracteristică. Femelele sunt maronii, cu târtița tot albă, cu aripi mai scurte şi mai rotunjite. **Descriere hrană:** Se hrănesc cu paseriforme şi mamifere mici. **Descriere cuibărit:** Nu cuibăreşte în România, ci în nordul Europei. Cuibul este construit pe sol, în vegetație deasă. Depun ouă în aprilie – mai. Sosesc în România începând cu luna octombrie.
5	Perioade critice	octombrie - noiembrie, martie - aprilie
6	Cerințe de habitat	În migrație şi în timpul iernii este întâlnit pe pajişti, terenuri arabile şi mlaştini.
7	Fotografii	Disponibile în Anexa

Tabelul 79 B Date specifice speciei la nivelul ariei naturale protejate

Nr.	Informație/Atribut	Descriere
1	Specia	***Circus cyaneus***, 974, Anexa 1
2	Informații specifice speciei	Specie de erete ce folosește zonele deschise din

		arie pentru odihnă și hrănire în perioada de pasaj.
3	Statutul de prezență [temporal]	odihnă şi hrănire / pasaj
4	Statutul de prezență [spațial]	larg răspândită
5	Statutul de prezență [management]	nativă
6	Abundență	prezență certă
7	Perioada de colectare a datelor din teren	octombrie/2018 - mai/2019
8	Distribuția speciei [interpretare]	Zonele deschise, pajiștile și terenurile agricole.
9	Distribuția speciei [harta distribuției]	Disponibilă în Anexa
10	Alte informații privind sursele de informații	În afara datelor colectate în cadrul studiilor pentru Planul de management, pentru consolidarea informațiilor au mai fost folosite date suplimentare din baza de date SOR

Circus cyaneus (W)

Tabelul 80 A Date generale ale speciei

Nr.	Informație/Atribut	Descriere
1	Cod Specie - EUNIS	974
2	Denumirea științifică	***Circus cyaneus***
3	Denumirea populară	Erete vânăt
4	Descrierea speciei	**Descriere generală:** Păsări de pradă de mărime medie, cu aripi şi coadă lungi. Masculii au un colorit general gri, prezintă târtița alba, iar pata neagră de la vârful aripii are o formă caracteristică. Femelele sunt maronii, cu târtița tot albă, cu aripi mai scurte şi mai rotunjite. **Descriere hrană:** Se hrănesc cu paseriforme şi mamifere mici. **Descriere cuibărit:** Nu cuibăreşte în România, ci în nordul Europei. Cuibul este construit pe sol, în vegetație deasă. Depun ouă în aprilie – mai. Sosesc în România începând cu luna octombrie.
5	Perioade critice	decembrie - februarie
6	Cerințe de habitat	În migrație şi în timpul iernii este întâlnit pe pajişti, terenuri arabile şi mlaştini.
7	Fotografii	Disponibile în Anexa

Tabelul 81 B Date specifice speciei la nivelul ariei naturale protejate

Nr.	Informație/Atribut	Descriere
1	Specia	***Circus cyaneus***, 974, Anexa 1
2	Informații specifice speciei	Specie de erete ce folosește zonele deschise din

		arie pentru odihnă și hrănire în sezonul rece.
3	Statutul de prezență [temporal]	iernare
4	Statutul de prezență [spațial]	larg răspândită
5	Statutul de prezență [management]	nativă
6	Abundență	prezență certă
7	Perioada de colectare a datelor din teren	decembrie/2018 - februarie/2019
8	Distribuția speciei [interpretare]	Zonele deschise, pajiștile și terenurile agricole.
9	Distribuția speciei [harta distribuției]	Disponibilă în Anexa
10	Alte informații privind sursele de informații	În afara datelor colectate în cadrul studiilor pentru Planul de management, pentru consolidarea informațiilor au mai fost folosite date suplimentare din baza de date SOR

Circus pygargus

Tabelul 82 A Date generale ale speciei

Nr.	Informație/Atribut	Descriere
1	Cod Specie - EUNIS	976
2	Denumirea științifică	***Circus pygargus***
3	Denumirea populară	Erete sur
4	Descrierea speciei	**Descriere generală:** Aripile sunt lungi şi înguste. La mascul, au o nuanță gri-albăstruie pe spate, iar dedesubt sunt cenuşiu-deschise, cu striații cafenii; capătul aripilor este negru. Femela are penajul cafeniu închis pe spate, ventral prezentând o combinație de cafeniu deschis cu puternice straații. Juvenilul are o culoare cărămizie. **Descriere hrană:** Consumă rozătoare, reptile, ocazional păsări de talie mică. **Descriere cuibărit:** Depune ponta începând cu mijlocul lunii mai. Cuibul este amplasat pe sol, de obicei în lanurile de cereale.
5	Perioade critice	aprilie - mai, august - septembrie
6	Cerințe de habitat	Câmpii şi platouri din zona de şes. Terenuri cultivate cu cereale orz, ovăz, grâu
7	Fotografii	Disponibile în Anexa

Tabelul 83 B Date specifice speciei la nivelul ariei naturale protejate

Nr.	Informație/Atribut	Descriere
1	Specia	***Circus pygargus***, 976, Anexa 1
2	Informații specifice speciei	Specie de erete ce folosește zonele deschise din arie pentru odihnă și hrănire în perioada de pasaj.

3	Statutul de prezență [temporal]	odihnă și hranire / pasaj
4	Statutul de prezență [spațial]	larg răspândită
5	Statutul de prezență [management]	nativă
6	Abundență	prezență certă
7	Perioada de colectare a datelor din teren	octombrie/2018 - mai/2019
8	Distribuția speciei [interpretare]	Zonele deschise, pajiștile și terenurile agricole.
9	Distribuția speciei [harta distribuției]	Disponibilă în Anexa
10	Alte informații privind sursele de informații	În afara datelor colectate în cadrul studiilor pentru Planul de management, pentru consolidarea informațiilor au mai fost folosite date suplimentare din baza de date SOR

Coccothraustes coccothraustes

Tabelul 84 A Date generale ale speciei

Nr.	Informație/Atribut	Descriere
1	Cod Specie - EUNIS	980
2	Denumirea științifică	***Coccothraustes coccothraustes***
3	Denumirea populară	Botgros
4	Descrierea speciei	**Descriere generală:** Populația de la noi preponderent sedentară, deși pe timpul iernii pe teriorul țării apar și indivizi aparținînd unor populații mai nordice. Sexele similare, preponderent maornii. Ciocul este masiv și puternic. Penele secundare sunt preponderent albăstrui. Pe aripi prezintă o dungă albă lată. **Descriere hrană:** Specie preponderent granivoră. În sezonul de cuibărit consumă și omide și alte nevertebrate. Ciocul adaptat pentru a sparge sâmburi. **Descriere cuibărit:** Cuibărește începînd cu prima parte a lunii aprilie. Cuibul este instalat în copaci, de preferință maturi.
5	Perioade critice	decembrie – februarie
6	Cerințe de habitat	Este întânită în special în pădurile de stejar.
7	Fotografii	Disponibile în Anexa

Tabelul 85 B Date specifice speciei la nivelul ariei naturale protejate

Nr.	Informație/Atribut	Descriere
1	Specia	***Coccothraustes coccothraustes***, 980, Nu figurează în anexele Directivei Păsări
2	Informații specifice speciei	Specie ce folosește zonele cu arbori și tufișuri

		din aria naturală protejată în timpul sezonului rece.
3	Statutul de prezență [temporal]	iernare
4	Statutul de prezență [spațial]	larg răspândită
5	Statutul de prezență [management]	nativă
6	Abundență	prezență certă
7	Perioada de colectare a datelor din teren	decembrie/2018 - februarie/2019
8	Distribuția speciei [interpretare]	Zonele cu arbori și tufișuri.
9	Distribuția speciei [harta distribuției]	Disponibilă în Anexa
10	Alte informații privind sursele de informații	În afara datelor colectate în cadrul studiilor pentru Planul de management, pentru consolidarea informațiilor au mai fost folosite date suplimentare din baza de date SOR

Corvus corax

Tabelul 86 A Date generale ale speciei

Nr.	Informație/Atribut	Descriere
1	Cod Specie - EUNIS	990
2	Denumirea științifică	***Corvus corax***
3	Denumirea populară	Corb
4	Descrierea speciei	**Descriere generală:** Cea mai mare specie de corvid și de paseriform, talia mai mare decât a unui șorecar, complet negru cu ciocul masiv și coada de formă romboidală. Specie vocală, des observată în perechi. **Descriere hrană:** Specie omnivoră, hrana variază de la fructe până la cadavre (mai ales iarna), resturi animale etc. **Descriere cuibărit:** Cuibărește în păduri sau pe stâncării, pe faleze înalte, pe stâlpi de înaltă tensiune etc. Perechile se formează pe viață. Depune de la 3 la 7 ouă de regulă, femela fiind singura care incubează ouăle.
5	Perioade critice	februarie - iunie
6	Cerințe de habitat	Întâlnită într-o varietate de habitate, însă mai frecvent în zonele colinare și de munte.
7	Fotografii	Disponibile în Anexa

Tabelul 87 B Date specifice speciei la nivelul ariei naturale protejate

Nr.	Informație/Atribut	Descriere
1	Specia	***Corvus corax***, 990, Nu figurează în anexele Directivei Păsări
2	Informații specifice speciei	Cuibărește în perechi izolate în aria naturală

		protejată.
3	Statutul de prezență [temporal]	rezident
4	Statutul de prezență [spațial]	larg răspândită
5	Statutul de prezență [management]	nativă
6	Abundență	prezență certă
7	Perioada de colectare a datelor din teren	octombrie/2018 - iulie/2019
8	Distribuția speciei [interpretare]	Zonele deschise, terenurile agricole, pajiștile și zonele cu arbori.
9	Distribuția speciei [harta distribuției]	Disponibilă în Anexa
10	Alte informații privind sursele de informații	În afara datelor colectate în cadrul studiilor pentru Planul de management, pentru consolidarea informațiilor au mai fost folosite date suplimentare din baza de date SOR

Dendrocopos major

Tabelul 88 A Date generale ale speciei

Nr.	Informație/Atribut	Descriere
1	Cod Specie - EUNIS	1008
2	Denumirea științifică	***Dendrocopos major***
3	Denumirea populară	Ciocănitoare pestriță mare
4	Descrierea speciei	**Descriere generală:** Cea mai frecventă specie de ciocănitoare pestriță, are un colorit caracteristic cu alternanță alb-negru și roșiatic pe abdomenul inferior și sub coada, iar masculii și juvenilii au marcaje roșii pe creștet, masculul în partea posterioară, juvenilul pe tot creștetul. **Descriere hrană:** Se hrănește cu insecte pe scoarța copacilor, dar ocazional și cu fructe. **Descriere cuibărit:** Excavează cavități în copaci slăbiți sau uscați, depune de regula 4 până la 6 ouă.
5	Perioade critice	martie - iulie
6	Cerințe de habitat	Poate fi întâlnită în aproape toate tipurile de zone împădurite.
7	Fotografii	Disponibile în Anexa

Tabelul 89 B Date specifice speciei la nivelul ariei naturale protejate

Nr.	Informație/Atribut	Descriere
1	Specia	***Dendrocopos major***, 1008, Nu figurează în anexele Directivei Păsări
2	Informații specifice speciei	Ciocănitoare relativ comună în aria naturală protejată.

3	Statutul de prezență [temporal]	rezident
4	Statutul de prezență [spațial]	izolată
5	Statutul de prezență [management]	nativă
6	Abundență	rară
7	Perioada de colectare a datelor din teren	octombrie/2018 - iulie/2019
8	Distribuția speciei [interpretare]	Zonele cu pâlcuri de arbori, arbori izolați, livezi pentru cuibărit.
9	Distribuția speciei [harta distribuției]	Disponibilă în Anexa
10	Alte informații privind sursele de informații	În afara datelor colectate în cadrul studiilor pentru Planul de management, pentru consolidarea informațiilor au mai fost folosite date suplimentare din baza de date SOR

Egretta garzetta

Tabelul 90 A Date generale ale speciei

Nr.	Informație/Atribut	Descriere
1	Cod Specie - EUNIS	1016
2	Denumirea științifică	***Egretta garzetta***
3	Denumirea populară	Egreta mică
4	Descrierea speciei	**Descriere generală:** Complet albă, picioare negre cu degete galbene. Ciocul este complet negru. Scapule alungite și pene ornamentale pe ceafă prezente doar vara. **Descriere hrană:** Se hrănește cu insecte, larve de insecte, râme, melci, crustacee, șopârle, șerpi, amfibieni, pești de mici dimensiuni și mamifere mici. **Descriere cuibărit:** Depun ponta începând cu sfârșitul lui aprilie. Își fac cuiburile în copacii din apropierea bălților. Depun 3 sau 4 ouă.
5	Perioade critice	aprilie - iulie
6	Cerințe de habitat	Zone mlăștinoase, delte, bălți cu pâlcuri de copaci.
7	Fotografii	Disponibile în Anexa

Tabelul 91 B Date specifice speciei la nivelul ariei naturale protejate

Nr.	Informație/Atribut	Descriere
1	Specia	***Egretta garzetta***, 1016, Anexa 1
2	Informații specifice speciei	Specie ce cuibărește în zonele acvatice din aria naturală protejată. Cuibărește în colonii.
3	Statutul de prezență [temporal]	reproducere

4	Statutul de prezență [spațial]	larg răspândită
5	Statutul de prezență [management]	nativă
6	Abundență	comună
7	Perioada de colectare a datelor din teren	mai/2019 - iulie/2019
8	Distribuția speciei [interpretare]	Zonele cu vegetație acvatică precum stuful pentru cuibărit. Pentru hrănire folosește zonele de țărm cu apă mică.
9	Distribuția speciei [harta distribuției]	Disponibilă în Anexa
10	Alte informații privind sursele de informații	În afara datelor colectate în cadrul studiilor pentru Planul de management, pentru consolidarea informațiilor au mai fost folosite date suplimentare din baza de date SOR

Emberiza citrinella

Tabelul 92 A Date generale ale speciei

Nr.	Informație/Atribut	Descriere
1	Cod Specie - EUNIS	1023
2	Denumirea științifică	***Emberiza citrinella***
3	Denumirea populară	Presură galbenă
4	Descrierea speciei	**Descriere generală:** Specia are o talie de circa 17 cm, cu spatele cafeniu-roșcat cu pete întunecate cu pete mai închise la culaore. Capul, gâtul și abdomenul au o culoare galben pătată, iar ciocul este cenușiu-albăstrui, conic și ascuțit la vârf. Masculul este colorat galben intens pe cap și pe părțile inferioare. **Descriere hrană:** Specie preponderent granivoră, dar consumă și nevertebrate de dimensiuni mici în perioada de cuibărit. **Descriere cuibărit:** Cuibărește începând cu prima parte a lunii aprilie. Cuibul este amplasat pe sau în apropierea solului ascuns în vegetația densă.
5	Perioade critice	decembrie - februarie
6	Cerințe de habitat	Pajiști cu tufărișuri intercalate. În partea de sud a țării preponderent la lizierele pădurilor și în poieni.
7	Fotografii	Disponibile în Anexa

Tabelul 93 B Date specifice speciei la nivelul ariei naturale protejate

Nr.	Informație/Atribut	Descriere
1	Specia	***Emberiza citrinella***, 1023, Nu figurează în anexele

		Directivei Păsări
2	Informații specifice speciei	Specie ce folosește zonele cu arbori și tufișuri din aria naturală protejată în timpul sezonului rece.
3	Statutul de prezență [temporal]	iernare
4	Statutul de prezență [spațial]	larg răspândită
5	Statutul de prezență [management]	nativă
6	Abundență	comună
7	Perioada de colectare a datelor din teren	decembrie/2018 - februarie/2019
8	Distribuția speciei [interpretare]	Zonele deschise, terenurile agricole, pajiștile și pășunile.
9	Distribuția speciei [harta distribuției]	Disponibilă în Anexa
10	Alte informații privind sursele de informații	În afara datelor colectate în cadrul studiilor pentru Planul de management, pentru consolidarea informațiilor au mai fost folosite date suplimentare din baza de date SOR

Emberiza schoeniclus

Tabelul 94 A Date generale ale speciei

Nr.	Informație/Atribut	Descriere
1	Cod Specie - EUNIS	1027
2	Denumirea științifică	***Emberiza schoeniclus***
3	Denumirea populară	Presura de stuf
4	Descrierea speciei	**Descriere generală:** Penaj striat, maroniu pe partea dorsală, alb pe partea ventrală. Masculul are capul și pieptul negre. **Descriere hrană:** Specie preponderent granivoră, dar consumă și nevertebrate de dimensiuni mici în perioada de cuibărit. **Descriere cuibărit:** Cuibărește începând cu a doua parte a lunii aprilie. Cuibul este amplasat pe sol sau în vegetația palustră.
5	Perioade critice	aprilie - august
6	Cerințe de habitat	Zone cu vegetație palustră, în special stufărișuri și sau păpurișuri cu sălcii intercalate.
7	Fotografii	Disponibile în Anexa

Tabelul 95 B Date specifice speciei la nivelul ariei naturale protejate

Nr.	Informație/Atribut	Descriere
1	Specia	***Emberiza schoeniclus***, 1027, Nu figurează în anexele Directivei Păsări
2	Informații specifice speciei	Specie ce cuibărește în zonele acoperite de stuf din aria naturală protejată.

3	Statutul de prezență [temporal]	reproducere
4	Statutul de prezență [spațial]	larg răspândită
5	Statutul de prezență [management]	nativă
6	Abundență	comună
7	Perioada de colectare a datelor din teren	mai/2019 - iulie/2019
8	Distribuția speciei [interpretare]	Zonele acoperite de stuf și zonele deschise din apropiere.
9	Distribuția speciei [harta distribuției]	Disponibilă în Anexa
10	Alte informații privind sursele de informații	În afara datelor colectate în cadrul studiilor pentru Planul de management, pentru consolidarea informațiilor au mai fost folosite date suplimentare din baza de date SOR

Erithacus rubecula (C)

Tabelul 96 A Date generale ale speciei

Nr.	Informație/Atribut	Descriere
1	Cod Specie - EUNIS	1029
2	Denumirea științifică	***Erithacus rubecula***
3	Denumirea populară	Măcăleandru
4	Descrierea speciei	**Descriere generală:** Uşor de recunoscut după fața şi pieptul portocalii, cu linii de demarcație gri. Lungimea corpului este de 12,5-14 cm, iar masa corporală medie de 18 g. **Descriere hrană:** Vara se hrăneşte cu nevertebrate; îşi suplimentează hrana cu semințe şi fructe de arbuşti iarna, fiind vizitator frecvent la hrănitorile de grădină. **Descriere cuibărit:** După ce masculul hrăneşte femela ca să o curteze, aceasta construieşte un cuib în formă de cupă din frunze şi muşchi pe teritoriul masculului. Femela depune 4-6 ouă din luna martie şi le cloceşte pentru 12-21 zile. Femela hrăneşte puii cu mâncarea adusă la cuib de mascul. Puii părăsesc cuibul la 11-17 zile după eclozare şi sunt total independenți o săptămână mai târziu.
5	Perioade critice	februarie - aprilie, septembrie - noiembrie
6	Cerințe de habitat	Trăieşte în păduri, parcuri şi grădini şi este deseori întâlnit în zone urbane.
7	Fotografii	Disponibile în Anexa

Tabelul 97 B Date specifice speciei la nivelul ariei naturale protejate

Nr.	Informație/Atribut	Descriere

1	Specia	***Erithacus rubecula***, 1029, Nu figurează în anexele Directivei Păsări
2	Informații specifice speciei	Specie ce folosește zonele cu arbori și tufișuri din aria naturală protejată în timpul pasajului.
3	Statutul de prezență [temporal]	odihnă şi hranire / pasaj
4	Statutul de prezență [spațial]	larg răspândită
5	Statutul de prezență [management]	nativă
6	Abundență	prezență certă
7	Perioada de colectare a datelor din teren	octombrie/2018 - mai/2019
8	Distribuția speciei [interpretare]	Zonele cu arbori și tufișuri.
9	Distribuția speciei [harta distribuției]	Disponibilă în Anexa
10	Alte informații privind sursele de informații	În afara datelor colectate în cadrul studiilor pentru Planul de management, pentru consolidarea informațiilor au mai fost folosite date suplimentare din baza de date SOR

Erithacus rubecula (W)

Tabelul 98 A Date generale ale speciei

Nr.	Informație/Atribut	Descriere
1	Cod Specie - EUNIS	1029
2	Denumirea științifică	***Erithacus rubecula***
3	Denumirea populară	Măcăleandru
4	Descrierea speciei	**Descriere generală:** Uşor de recunoscut după fața şi pieptul portocalii, cu linii de demarcație gri. Lungimea corpului este de 12,5-14 cm, iar masa corporală medie de 18 g. **Descriere hrană:** Vara se hrăneşte cu nevertebrate; îşi suplimentează hrana cu semințe şi fructe de arbuşti iarna, fiind vizitator frecvent la hrănitorile de grădină. **Descriere cuibărit:** După ce masculul hrăneşte femela ca să o curteze, aceasta construieşte un cuib în formă de cupă din frunze şi muşchi pe teritoriul masculului. Femela depune 4-6 ouă din luna martie şi le cloceşte pentru 12-21 zile. Femela hrăneşte puii cu mâncarea adusă la cuib de mascul. Puii părăsesc cuibul la 11-17 zile după eclozare şi sunt total independenți o săptămână mai târziu.
5	Perioade critice	decembrie - februarie
6	Cerințe de habitat	Trăieşte în păduri, parcuri şi grădini şi este deseori întâlnit în

		zone urbane.
7	Fotografii	Disponibile în Anexa

Tabelul 99 B Date specifice speciei la nivelul ariei naturale protejate

Nr.	Informație/Atribut	Descriere
1	Specia	***Erithacus rubecula***, 1029, Nu figurează în anexele Directivei Păsări
2	Informații specifice speciei	Specie ce folosește zonele cu arbori și tufișuri din aria naturală protejată în timpul sezonului rece.
3	Statutul de prezență [temporal]	iernare
4	Statutul de prezență [spațial]	larg răspândită
5	Statutul de prezență [management]	nativă
6	Abundență	prezență certă
7	Perioada de colectare a datelor din teren	decembrie/2018 - februarie/2019
8	Distribuția speciei [interpretare]	Zonele cu arbori și tufișuri.
9	Distribuția speciei [harta distribuției]	Disponibilă în Anexa
10	Alte informații privind sursele de informații	În afara datelor colectate în cadrul studiilor pentru Planul de management, pentru consolidarea informațiilor au mai fost folosite date suplimentare din baza de date SOR

Falco columbarius

Tabelul 100 A Date generale ale speciei

Nr.	Informație/Atribut	Descriere
1	Cod Specie - EUNIS	1034
2	Denumirea științifică	***Falco columbarius***
3	Denumirea populară	Șoimuleț de iarnă
4	Descrierea speciei	**Descriere generală:** Cel mai mic șoim din Europa. Masculul adult are supraalare de culoare albastru deschis, la fel spatele și partea bazală a cozii. Jumătatea terminală a aripilor este de culoare închisă. Coada are bandă terminală neagră. Burta este de culoare oranj-cafeniu cu striații. Femela este cafenie, foarte închis pe spate dar o nuanță deschisă pe partea ventrală. **Descriere hrană:** Consumă paseriforme, pe care le prinde în zbor. **Descriere cuibărit:** Cuibul este amplasat pe sol, ori în arbori, poate folosi cuiburi vechi de corvide. Ponta de 4-5 ouă este depusă în luna mai și incubația durează 30 de zile. După alte 30 de zile, puii sunt capabili de zbor.

5	Perioade critice	decembrie - februarie
6	Cerințe de habitat	Păduri de mesteacăn ori salcie, zone umede din taiga, zone costiere deschise.
7	Fotografii	Disponibile în Anexa

Tabelul 101 B Date specifice speciei la nivelul ariei naturale protejate

Nr.	Informație/Atribut	Descriere
1	Specia	***Falco columbarius***, 1034, Anexa 1
2	Informații specifice speciei	Șoim de dimensiuni mici ce folosește zonele deschise din aria naturală protejată pentru hrănire și odihnă în timpul sezonului rece.
3	Statutul de prezență [temporal]	iernare
4	Statutul de prezență [spațial]	larg răspândită
5	Statutul de prezență [management]	nativă
6	Abundență	rară
7	Perioada de colectare a datelor din teren	decembrie/2018 - februarie/2019
8	Distribuția speciei [interpretare]	Zonele deschise, pajiștile și terenurile agricole.
9	Distribuția speciei [harta distribuției]	Disponibilă în Anexa
10	Alte informații privind sursele de informații	În afara datelor colectate în cadrul studiilor pentru Planul de management, pentru consolidarea informațiilor au mai fost folosite date suplimentare din baza de date SOR

Falco subbuteo

Tabelul 102 A Date generale ale speciei

Nr.	Informație/Atribut	Descriere
1	Cod Specie - EUNIS	1040
2	Denumirea științifică	***Falco subbuteo***
3	Denumirea populară	Șoimul rândunelelor
4	Descrierea speciei	**Descriere generală:** Șoim de talie medie, adulții având un colorit gri-albăstriu pe spate și striații longitudinale pe corp, respectiv o zonă roșie ventral în zona picioarelor. **Descriere hrană:** Se hrănește cu păsări de talie mică sau insecte, fiind un prădător specializat pentru capturarea lor în zbor. **Descriere cuibărit:** Cuibărește în cuiburile altor specii, mai ales corvide; depune de regulă 2 până la 4 ouă. Specie migratoare, oaspete de vară.
5	Perioade critice	mai - august

6	Cerințe de habitat	Cuibărește într-o varietate de habitate, de la păduri de luncă, pâlcuri de pădure, păduri de munte, parcuri cu copaci bătrâni etc. vânând în spații deschise.
7	Fotografii	Disponibile în Anexa

Tabelul 103 B Date specifice speciei la nivelul ariei naturale protejate

Nr.	Informație/Atribut	Descriere
1	Specia	***Falco subbuteo***, 1040, Nu figurează în anexele Directivei Păsări
2	Informații specifice speciei	Șoim de dimensiuni mici ce cuibărește în aria naturală protejată.
3	Statutul de prezență [temporal]	reproducere
4	Statutul de prezență [spațial]	larg răspândită
5	Statutul de prezență [management]	nativă
6	Abundență	prezență certă
7	Perioada de colectare a datelor din teren	mai/2019 - iulie/2019
8	Distribuția speciei [interpretare]	Zonele deschise, pajiștile și terenurile agricole pentru hrănire. Vânează și deasupra apelor.
9	Distribuția speciei [harta distribuției]	Disponibilă în Anexa
10	Alte informații privind sursele de informații	În afara datelor colectate în cadrul studiilor pentru Planul de management, pentru consolidarea informațiilor au mai fost folosite date suplimentare din baza de date SOR

Falco tinnunculus

Tabelul 104 A Date generale ale speciei

Nr.	Informație/Atribut	Descriere
1	Cod Specie - EUNIS	1041
2	Denumirea științifică	***Falco tinnunculus***
3	Denumirea populară	Vânturel roșu
4	Descrierea speciei	**Descriere generală:** Cea mai comună specie de șoim de la noi, prezent frecvent și în orașe, cu un colorit caracteristic cărămiziu cu pete mai închise pe partea dorsală și jumătatea externă a aripilor închise la culoare și bej pătat sub aripi, striat pe partea ventrală. Masculul are capul și coada gri-albăstrii. **Descriere hrană:** Vânează pradă de talie mică, mai ales șoareci în habitate deschise, dar și șopârle, alte reptile sau nevertebrate etc. **Descriere cuibărit:** Nu își construiește cuib, ci cuibărește în cuiburi de corvide în

		copaci sau folosește o gamă foarte variată de structuri pentru cuibărit (stîlpi electrici, clădiri etc.). Depune în mod normal de la 3 până la 7 ouă.
5	Perioade critice	aprilie - iulie
6	Cerințe de habitat	Preferă habitatele deshise și semideschise cu arbori sau pâlcuri de arbori, dar cuibărește și pe clădiri în orașe, structuri electrice, faleze, râpe de loess etc.
7	Fotografii	Disponibile în Anexa

Tabelul 105 B Date specifice speciei la nivelul ariei naturale protejate

Nr.	Informație/Atribut	Descriere
1	Specia	***Falco tinnunculus***, 1041, Nu figurează în anexele Directivei Păsări
2	Informații specifice speciei	Șoim de dimensiuni mici ce cuibărește în aria naturală protejată.
3	Statutul de prezență [temporal]	reproducere
4	Statutul de prezență [spațial]	larg răspândită
5	Statutul de prezență [management]	nativă
6	Abundență	comună
7	Perioada de colectare a datelor din teren	mai/2019 - iulie/2019
8	Distribuția speciei [interpretare]	Zonele deschise, pajiștile și terenurile agricole pentru hrănire.
9	Distribuția speciei [harta distribuției]	Disponibilă în Anexa
10	Alte informații privind sursele de informații	În afara datelor colectate în cadrul studiilor pentru Planul de management, pentru consolidarea informațiilor au mai fost folosite date suplimentare din baza de date SOR

Glareola pratincola

Tabelul 106 A Date generale ale speciei

Nr.	Informație/Atribut	Descriere
1	Cod Specie - EUNIS	1066
2	Denumirea științifică	***Glareola pratincola***
3	Denumirea populară	Ciovlica ruginie
4	Descrierea speciei	**Descriere generală:** Siluetă similară cu a unei chire. Aripi lungi și coadă bifurcată. Culoare generală - cafeniu, mai închis pe spate și mai deschis pe piept. Gușa galbenă este delimitată de o bandă îngustă neagră. Burta albă. **Descriere hrană:**

		Insecte, pe care le capturează în zbor, cu mișcări acrobatice. **Descriere cuibărit:** Cuibul este o mică depresiune în soluri nisipoase sau noroioase, dar uscate.
5	Perioade critice	mai - august
6	Cerințe de habitat	Terenuri întinse, deschise, uscate, cu vegetație scundă, lângă stufărișuri sau zone mlăștinoase, zone de sărătură, etc
7	Fotografii	Disponibile în Anexa

Tabelul 107 B Date specifice speciei la nivelul ariei naturale protejate

Nr.	Informație/Atribut	Descriere
1	Specia	***Glareola pratincola***, 1066, Anexa 1
2	Informații specifice speciei	Specie ce cuibărește în colonii pe pajiștile din aria naturală protejată.
3	Statutul de prezență [temporal]	reproducere
4	Statutul de prezență [spațial]	izolată
5	Statutul de prezență [management]	nativă
6	Abundență	prezență certă
7	Perioada de colectare a datelor din teren	mai/2019 - iulie/2019
8	Distribuția speciei [interpretare]	Zone de pajiște și de sărătură, cu vegetație scundă.
9	Distribuția speciei [harta distribuției]	Disponibilă în Anexa
10	Alte informații privind sursele de informații	În afara datelor colectate în cadrul studiilor pentru Planul de management, pentru consolidarea informațiilor au mai fost folosite date suplimentare din baza de date SOR

Jynx torquilla

Tabelul 108 A Date generale ale speciei

Nr.	Informație/Atribut	Descriere
1	Cod Specie - EUNIS	1091
2	Denumirea științifică	***Jynx torquilla***
3	Denumirea populară	Capîntortură
4	Descrierea speciei	**Descriere generală:** Din aceeași familie cu ciocănitorile pestrițe, capîntortura este o specie de talie mică cu penaj gri-maroniu criptic, care o ajută să se camufleze foarte bine pe scoarța copacilor. Prezintă o mobilitate accentuată a gâtului, de unde și numele. **Descriere hrană:** Specie insectivoră, se hrănește predominant cu furnici și cu alte insecte pe scoarța și la baza copacilor.

		Descriere cuibărit: Cuibărește în scorburile existente, fără a excava precum ciocănitorile, motiv pentru care preferă pomii sau arborii bătrâni, scorburoși, de asemenea și alte cavități uneori. Depune de regulă 7 până la 10 ouă.
5	Perioade critice	mai - iulie
6	Cerințe de habitat	Preferă habitatele semideschise cu copaci și tufărișuri, în special livezile cu pomi bătrâni, pădurile rare de câmpie și din zona colinară, pâlcurile de arbori din pășuni, parcuri etc.
7	Fotografii	Nu există imagine disponibilă cu această specie.

Tabelul 109 B Date specifice speciei la nivelul ariei naturale protejate

Nr.	Informație/Atribut	Descriere
1	Specia	***Jynx torquilla***, 1091, Nu figurează în anexele Directivei Păsări
2	Informații specifice speciei	Specie din familia ciocănitorilor. Este prezentă în aria naturală protejată în numere mici.
3	Statutul de prezență [temporal]	reproducere
4	Statutul de prezență [spațial]	izolată
5	Statutul de prezență [management]	nativă
6	Abundență	rară
7	Perioada de colectare a datelor din teren	mai/2019 - iulie/2019
8	Distribuția speciei [interpretare]	Zonele cu pâlcuri de arbori, arbori izolați, livezi pentru cuibărit.
9	Distribuția speciei [harta distribuției]	Disponibilă în Anexa
10	Alte informații privind sursele de informații	În afara datelor colectate în cadrul studiilor pentru Planul de management, pentru consolidarea informațiilor au mai fost folosite date suplimentare din baza de date SOR

Lanius excubitor

Tabelul 110 A Date generale ale speciei

Nr.	Informație/Atribut	Descriere
1	Cod Specie - EUNIS	1099
2	Denumirea științifică	***Lanius excubitor***
3	Denumirea populară	Sfrâncioc mare
4	Descrierea speciei	**Descriere generală:** Cel mai mare sfrâncioc, cu un colorit general gri deschis dorsal și albicios ventral, cu aripi negre cu porțiuni albe și o mască neagră subțire peste ochi. **Descriere hrană:**

		Pronunțat caracter de prădător, se hrănește cu insecte mari și alte nevertebrate, dar și cu mamifere mici, șopârle, amfibieni. **Descriere cuibărit:** Cuibărește în copaci sau arbuști denși, depune de regulă de la 3 până la 9 ouă.
5	Perioade critice	decembrie - februarie
6	Cerințe de habitat	Specie caracteristică habitatelor deschise de pășuni, pajiști cu terenuri arabile diversificate, turbării etc., cu tufărișuri și copaci și alte elemente care sunt utilizate ca posturi de unde supraveghează teritoriul și vânează.
7	Fotografii	Disponibile în Anexa

Tabelul 111 B Date specifice speciei la nivelul ariei naturale protejate

Nr.	Informație/Atribut	Descriere
1	Specia	***Lanius excubitor***, 1099, Nu figurează în anexele Directivei Păsări
2	Informații specifice speciei	Cel mai mare sfrâncioc de la noi din țară. Folosește zonele deschise ale ariei naturale protejate pentru odihnă și hrănire în timpul sezonului rece.
3	Statutul de prezență [temporal]	iernare
4	Statutul de prezență [spațial]	larg răspândită
5	Statutul de prezență [management]	nativă
6	Abundență	prezență certă
7	Perioada de colectare a datelor din teren	decembrie/2018 - februarie/2019
8	Distribuția speciei [interpretare]	Zonele deschise precum pajiștile și terenurile agricole.
9	Distribuția speciei [harta distribuției]	Disponibilă în Anexa
10	Alte informații privind sursele de informații	În afara datelor colectate în cadrul studiilor pentru Planul de management, pentru consolidarea informațiilor au mai fost folosite date suplimentare din baza de date SOR

Miliaria calandra

Tabelul 112 A Date generale ale speciei

Nr.	Informație/Atribut	Descriere
1	Cod Specie - EUNIS	1142
2	Denumirea științifică	***Miliaria calandra***
3	Denumirea populară	Presura sură
4	Descrierea speciei	**Descriere generală:** O presură maro-cenușie, puternic striată, fără semne

		particulare. Pe laturile gâtului striurile pot forma mici pete întunecate. Coada nu are alb pe margini. **Descriere hrană:** Este omnivoră, dar majoritatea hranei este formată din semințe. În sezonul de cuibărit consumă o cantitate mai mare de nevertebrate. **Descriere cuibărit:** Depune 4-6 ouă într-un cuib construit din ierburi, pe sol, mai rar în tufișuri. Acestea sunt clocite de femelă, masculul jucând un rol nesemnificativ în creșterea puilor.
5	Perioade critice	aprilie - august
6	Cerințe de habitat	Terenuri deschise, zone agricole, pajiști și pășuni. Telrează tufe din teritoriu, dar nu în tufișuri foarte dese.
7	Fotografii	Disponibile în Anexa

Tabelul 113 B Date specifice speciei la nivelul ariei naturale protejate

Nr.	Informație/Atribut	Descriere
1	Specia	***Miliaria calandra***, 1142, Nu figurează în anexele Directivei Păsări
2	Informații specifice speciei	Specie ce cuibărește în zonele deschise din aria naturală protejată.
3	Statutul de prezență [temporal]	reproducere
4	Statutul de prezență [spațial]	larg răspândită
5	Statutul de prezență [management]	nativă
6	Abundență	comună
7	Perioada de colectare a datelor din teren	mai/2019 - iulie/2019
8	Distribuția speciei [interpretare]	Zonele deschise, terenurile agricole, pajiștile și pășunile.
9	Distribuția speciei [harta distribuției]	Disponibilă în Anexa
10	Alte informații privind sursele de informații	În afara datelor colectate în cadrul studiilor pentru Planul de management, pentru consolidarea informațiilor au mai fost folosite date suplimentare din baza de date SOR

Motacilla alba

Tabelul 114 A Date generale ale speciei

Nr.	Informație/Atribut	Descriere
1	Cod Specie - EUNIS	1149
2	Denumirea științifică	***Motacilla alba***
3	Denumirea populară	Codobatura albă
4	Descrierea speciei	**Descriere generală:** Are penaj alb cu negru, o coadă lungă pe care o balansează,

		la fel ca toate codobaturile. Umblă repede, vioi, pe sol, pentru a prinde insecte. Corpul are o lungime de 18 centimetri şi poate ajunge la greutatea de 25 de grame. **Descriere hrană:** Se hrăneşte cu muşte, larve, mici melci, păianjeni, gândaci şi libelule. **Descriere cuibărit:** Cuibăreşte pe sol, în vegetație, dar şi în cavități din ziduri şi chiar şi pe pontoanele din Delta Dunării. Masculul începe să construiască cuibul, femela i se alătură şi ea este cea care îi va da tuşele finale. Femela depune 3-8 ouă. Ambii parteneri clocesc ouăle, dar preponderent femela, care cloceşte exclusiv pe timp de noapte. După 12-16 zile, puii ies din ou şi sunt hrăniți de ambii părinți.
5	Perioade critice	aprilie – iunie
6	Cerințe de habitat	Poate fi întâlnită în zone deschise, pe pajişti, de-a lungul văilor şi în apropiere de râuri, dar şi în aşezări umane.
7	Fotografii	Disponibile în Anexa

Tabelul 115 B Date specifice speciei la nivelul ariei naturale protejate

Nr.	Informație/Atribut	Descriere
1	Specia	***Motacilla alba***, 1149, Nu figurează în anexele Directivei Păsări
2	Informații specifice speciei	Specie ce cuibăreşte în zonele deschise din aria naturală protejată.
3	Statutul de prezență [temporal]	reproducere
4	Statutul de prezență [spațial]	larg răspândită
5	Statutul de prezență [management]	nativă
6	Abundență	prezență certă
7	Perioada de colectare a datelor din teren	mai/2019 - iulie/2019
8	Distribuția speciei [interpretare]	Zonele deschise, terenurile agricole, pajiștile și pășunile din apropierea apelor. Zonele de țărm.
9	Distribuția speciei [harta distribuției]	Disponibilă în Anexa
10	Alte informații privind sursele de informații	În afara datelor colectate în cadrul studiilor pentru Planul de management, pentru consolidarea informațiilor au mai fost folosite date suplimentare din baza de date SOR

Motacilla flava

Tabelul 116 A Date generale ale speciei

Nr.	Informație/Atribut	Descriere

1	Cod Specie - EUNIS	1151
2	Denumirea științifică	***Motacilla flava***
3	Denumirea populară	Codobatură galbenă
4	Descrierea speciei	**Descriere generală:** Mărimea corpului de 15-16 centimetri, greutate de 20-25 de grame. Are numeroase subspecii, cu colorit mai mult sau mai puțin diferit, dar trăsăturile esențiale ale penajului sunt alb, negru şi galben. **Descriere hrană:** Hrana este formată din insecte, pe care le prinde din zbor sau de pe sol. Stau aproape de vaci şi de cai când pasc, deoarece animalele deranjează cu copitele lor insectele de pe sol, pe care codobaturile le vânează. **Descriere cuibărit:** Femela construieşte un cuib pe sol, în iarbă, unde depune 4-6 ouă pe care le cloceşte timp de două săptămâni, ajutată de mascul. Puii sunt hrăniți de ambii părinți şi părăsesc cuibul după 12-14 zile.
5	Perioade critice	aprilie - iulie
6	Cerințe de habitat	Specie caracteristică pajiştilor, păşunilor şi terenurilor agricole.
7	Fotografii	Disponibile în Anexa

Tabelul 117 B Date specifice speciei la nivelul ariei naturale protejate

Nr.	Informație/Atribut	Descriere
1	Specia	***Motacilla flava***, 1151, Nu figurează în anexele Directivei Păsări
2	Informații specifice speciei	Specie ce cuibărește în zonele deschise din aria naturală protejată.
3	Statutul de prezență [temporal]	reproducere
4	Statutul de prezență [spațial]	larg răspândită
5	Statutul de prezență [management]	nativă
6	Abundență	comună
7	Perioada de colectare a datelor din teren	mai/2019 - iulie/2019
8	Distribuția speciei [interpretare]	Zonele deschise, terenurile agricole, pajiștile și pășunile.
9	Distribuția speciei [harta distribuției]	Disponibilă în Anexa
10	Alte informații privind sursele de informații	În afara datelor colectate în cadrul studiilor pentru Planul de management, pentru consolidarea informațiilor au mai fost folosite date suplimentare din baza de date SOR

Nycticorax nycticorax

Tabelul 118 A Date generale ale speciei

Nr.	Informație/Atribut	Descriere
1	Cod Specie - EUNIS	1162
2	Denumirea științifică	***Nycticorax nycticorax***
3	Denumirea populară	Stârc de noapte
4	Descrierea speciei	**Descriere generală:** Corp robust, penaj colorat în negru, gri și alb, are gâtul și picioarele relativ scurte. Juvenilii sunt maro cu multe pete cafenii. **Descriere hrană:** Consumă insecte, amfibieni și pești. **Descriere cuibărit:** Depun 3-5 ouă începând cu sfârșitul luni aprilie. Cuibărește în copaci, în colonii cu alți stârci.
5	Perioade critice	aprilie - iulie
6	Cerințe de habitat	Mlaștini și bălți cu apă dulce sau sărată.
7	Fotografii	Disponibile în Anexa

Tabelul 119 B Date specifice speciei la nivelul ariei naturale protejate

Nr.	Informație/Atribut	Descriere
1	Specia	***Nycticorax nycticorax***, 1162, Anexa 1
2	Informații specifice speciei	Specie ce cuibărește în zonele acvatice din aria naturală protejată. Cuibărește în colonii.
3	Statutul de prezență [temporal]	reproducere
4	Statutul de prezență [spațial]	larg răspândită
5	Statutul de prezență [management]	nativă
6	Abundență	comună
7	Perioada de colectare a datelor din teren	mai/2019 - iulie/2019
8	Distribuția speciei [interpretare]	Zonele cu vegetație acvatică precum stuful pentru cuibărit. Pentru hrănire folosește zonele de țărm cu apă mică.
9	Distribuția speciei [harta distribuției]	Disponibilă în Anexa
10	Alte informații privind sursele de informații	În afara datelor colectate în cadrul studiilor pentru Planul de management, pentru consolidarea informațiilor au mai fost folosite date suplimentare din baza de date SOR

Oenanthe oenanthe

Tabelul 120 A Date generale ale speciei

Nr.	Informație/Atribut	Descriere

1	Cod Specie - EUNIS	1169
2	Denumirea științifică	***Oenanthe oenanthe***
3	Denumirea populară	Pietrar sur
4	Descrierea speciei	**Descriere generală:** Specie migratoare. Masculul are un colorit gri pe partea dorsală, cu aripile negre. Femela este maronie. Coada este albă cu un ”T” de culoare neagră format din marginile distale ale rectricelor și de rectricele centrale. **Descriere hrană:** Preponderent insectivoră. **Descriere cuibărit:** Cuibăritul debutează în a doua parte a lunii aprilie. Cuibul este amplasat în găuri sau nișe în jurul zonelor pietroase.
5	Perioade critice	mai - iunie
6	Cerințe de habitat	Specie de zone deschise (pajiști) cu increscențe pietroase la suprafață.
7	Fotografii	Disponibile în Anexa

Tabelul 121 B Date specifice speciei la nivelul ariei naturale protejate

Nr.	Informație/Atribut	Descriere
1	Specia	***Oenanthe oenanthe***, 1169, Nu figurează în anexele Directivei Păsări
2	Informații specifice speciei	Specie ce cuibărește în zonele deschise din aria naturală protejată.
3	Statutul de prezență [temporal]	reproducere
4	Statutul de prezență [spațial]	larg răspândită
5	Statutul de prezență [management]	nativă
6	Abundență	prezență certă
7	Perioada de colectare a datelor din teren	mai/2019 - iulie/2019
8	Distribuția speciei [interpretare]	Zonele deschise, terenurile agricole, pajiștile și pășunile.
9	Distribuția speciei [harta distribuției]	Disponibilă în Anexa
10	Alte informații privind sursele de informații	În afara datelor colectate în cadrul studiilor pentru Planul de management, pentru consolidarea informațiilor au mai fost folosite date suplimentare din baza de date SOR

Panurus biarmicus

Tabelul 122 A Date generale ale speciei

Nr.	Informație/Atribut	Descriere
1	Cod Specie - EUNIS	1177
2	Denumirea științifică	***Panurus biarmicus***

3	Denumirea populară	Pițigoi de stuf
4	Descrierea speciei	**Descriere generală:** Este o pasăre mică, sedentară, din familia Panuride, care trăiește în ținuturile joase în marile întinderi de stufăriș din majoritatea țărilor din Europa și Asia. Coloritul spatelui este galben lutos, capul albastru-cenușiu cu două mustăți negre la masculi, ce pornesc de la ochi și de la baza ciocului, însă care lipsesc la femele. Are coada foarte lungă, ciocul conic, cu vârful ascuțit, galben ca lămâia, iar picioarele negre. Este o pasăre de talie mică, lungimea corpului fiind de 16-17,5 cm, iar greutatea de 15-21 g. **Descriere hrană:** Primăvara și vara se hrănește cu insecte și melcișori, toamna cu semințe de trestie și alte plante acvatice. **Descriere cuibărit:** În România, pițigoiul de stuf este o specie comună în Delta Dunării și în stufăriile întinse din cursul inferior al Dunării și din alte zone ale țării; este prezentă tot timpul anului, iarna în special în sudul și sud-estul României.
5	Perioade critice	martie - august
6	Cerințe de habitat	Zone cu suf
7	Fotografii	Disponibile în Anexa

Tabelul 123 B Date specifice speciei la nivelul ariei naturale protejate

Nr.	Informație/Atribut	Descriere
1	Specia	***Panurus biarmicus***, 1177, Nu figurează în anexele Directivei Păsări
2	Informații specifice speciei	Specie ce cuibărește în zonele acoperite de stuf din aria naturală protejată.
3	Statutul de prezență [temporal]	rezident
4	Statutul de prezență [spațial]	larg răspândită
5	Statutul de prezență [management]	nativă
6	Abundență	prezență certă
7	Perioada de colectare a datelor din teren	octombrie/2018 - iulie/2019
8	Distribuția speciei [interpretare]	Zonele acoperite de stuf.
9	Distribuția speciei [harta distribuției]	Disponibilă în Anexa
10	Alte informații privind sursele de informații	În afara datelor colectate în cadrul studiilor pentru Planul de management, pentru consolidarea informațiilor au mai fost folosite date suplimentare din baza de date SOR

Parus caeruleus

Tabelul 124 A Date generale ale speciei

Nr.	Informație/Atribut	Descriere
1	Cod Specie - EUNIS	1179
2	Denumirea științifică	***Parus caeruleus***
3	Denumirea populară	Pițigoi albastru
4	Descrierea speciei	**Descriere generală:** Pițigoiul albastru este un pițigoi mic, cu corpul îndesat, ciocul mic și capul rotunjit. Are o lungime de 11-12 cm, și o greutate de 7,5-14,7 g. Femela este foarte asemănătoare cu masculul și sexele nu se pot diferenția exact. **Descriere hrană:** În sezonul de reproducere, primăvara și vara, pițigoiul albastru se hrănește cu nevertebrate mici (de obicei de circa 1 cm) și larvele lor, mai ales cu insecte fitofage colectate în coroana arborilor; toamna și iarna se hrănește cu diferite semințe, fructe și pomușoare, fiind și un vizitator comun la hrănitoarele de păsări. **Descriere cuibărit:** Sezonul de reproducere are loc din aprilie până la sfârșitul lui iunie. Cuibul este construit numai de femelă în aprilie-mai și are de obicei forma unei cupe. În România ponta este depusă din a 2-a jumătate a lunii aprilie până în mai și este constituită din 7-8 ouă, deseori se pot observa ponte foarte mari, de 15-18 ouă. Incubația durează 12-16 zile și este asigurată numai de către femelă, care este hrănită la cuib de către mascul.
5	Perioade critice	aprilie - iunie
6	Cerințe de habitat	Preferă zonele de câmpie cu păduri de foioase, în principal cele de stejar, dar poate ajunge în pădurile de foioase până la altitudini ce depășesc 1000 m în Carpați. Nu evită nici pădurile mixte, livezile, grădinile și parcurile din interiorul localităților. Populații cu abundențe deosebite se găsesc mai ales în pădurile ce se află de-a lungul Dunării și luncile cursurilor mari de apă ce sunt străjuite de vegetație arborescentă bogată. Când găsește scorburi sau cavități adecvate pentru cuibărit, se întâlnește și în tufărișuri, în grădini sau în aliniamentele de copaci de pe marginea drumurilor. În timpul iernii poate fi întâlnit și în terenurile acoperite de stuf.
7	Fotografii	Disponibile în Anexa

Tabelul 125 B Date specifice speciei la nivelul ariei naturale protejate

Nr.	Informație/Atribut	Descriere
1	Specia	***Parus caeruleus***, 1179, Nu figurează în anexele Directivei Păsări

2	Informații specifice speciei	Specie comună în zonele cu arbori și tufișuri din aria naturală protejată.
3	Statutul de prezență [temporal]	rezident
4	Statutul de prezență [spațial]	larg răspândită
5	Statutul de prezență [management]	nativă
6	Abundență	comună
7	Perioada de colectare a datelor din teren	octombrie/2018 - iulie/2019
8	Distribuția speciei [interpretare]	Zonele cu arbori și tufișuri.
9	Distribuția speciei [harta distribuției]	Disponibilă în Anexa
10	Alte informații privind sursele de informații	În afara datelor colectate în cadrul studiilor pentru Planul de management, pentru consolidarea informațiilor au mai fost folosite date suplimentare din baza de date SOR

Parus major

Tabelul 126 A Date generale ale speciei

Nr.	Informație/Atribut	Descriere
1	Cod Specie - EUNIS	1182
2	Denumirea științifică	***Parus major***
3	Denumirea populară	Pițigoi mare
4	Descrierea speciei	**Descriere generală:** Pițigoiul mare este o pasăre cu capul, bărbia și partea inferioară a gâtului negre, cu o pată triunghiulară albă mare pe obraz și regiunea auriculară, părțile inferioare galbene împărțite de o dungă ventrală neagră. Are o lungime de 12,5-14 cm și o greutate de 11,9-22,1 g. Coloritul celor două sexe, în fond, este asemănător, însă la mascul banda neagră de pe partea inferioară a corpului este evident mai lată decât la femelă. **Descriere hrană:** În sezonul de reproducere (primăvara și vara) se hrănește cu nevertebrate, mai ales cu ouă, adulți și larve de insecte, dar consumă și hrană de origine vegetală, precum mâțișori sau muguri. Omizile constituie hrana esențială a puilor. În timpul iernii, hrana este compusă din semințe oleaginoase și fructe uscate. Este un vizitator foarte comun la hrănitoare de păsări. **Descriere cuibărit:** Cuibul și-l instalează în scorburi de copaci, crăpături mari în pereți stâncoși sau maluri lutoase înalte, în diferite obiecte cu utilizare gospodărească abandonate care sunt atârnate pe un suport înalt etc. În apropierea caselor poate ocupa orice loc ascuns, precum căsuțele poștale, ghivecele de flori sau țevi

		metalice. Ocupă și cuiburi artificiale pe care le folosesc an de an. După alegerea locului, femela construiește un cuib voluminos format din mușchi, licheni, rădăcinuțe, diferite tulpini de graminee care le fixează între ele cu puf și pânză de păianjeni. Interiorul cuibului îl căptușește cu puf vegetal, păr de la animale și uneori cu ceva pene. Spre sfârșitul lunii martie în zonele de câmpie, și în prima jumătate a lunii aprilie în zonele montane, femela depune prima pontă formată de obicei din 8-12 ouă (până la 18 ouă), a 2-a pontă pe care o depune în iunie este formată numai din 6-8 ouă. Clocitul este asigurat de femelă timp de 13-14 zile. Puii părăsesc cuibul după 20-22 de zile, însă până la vârsta de 40 de zile ei sunt apărați și hrăniți de către ambii părinți.
5	Perioade critice	martie - august
6	Cerințe de habitat	Trăiește în diferite tipuri de păduri (de foioase, mixte sau de conifere), dar este întâlnit și în grădinile, livezile sau parcurile din interiorul localităților, acolo unde găsește scorburi sau cavități potrivite pentru cuibărit. Este una dintre speciile de păsări foarte răspândite în localități. Preferă zonele de câmpie și zonele colinare, dar apare și în zonele montane, unde ajunge până în zona coniferelor, în unele regiuni până la altitudinea de 2600 m
7	Fotografii	Disponibile în Anexa

Tabelul 127 B Date specifice speciei la nivelul ariei naturale protejate

Nr.	Informație/Atribut	Descriere
1	Specia	***Parus major***, 1182, Nu figurează în anexele Directivei Păsări
2	Informații specifice speciei	Specie comună în zonele cu arbori și tufișuri din aria naturală protejată.
3	Statutul de prezență [temporal]	rezident
4	Statutul de prezență [spațial]	larg răspândită
5	Statutul de prezență [management]	nativă
6	Abundență	comună
7	Perioada de colectare a datelor din teren	octombrie/2018 - iulie/2019
8	Distribuția speciei [interpretare]	Zonele cu arbori și tufișuri.
9	Distribuția speciei [harta distribuției]	Disponibilă în Anexa
10	Alte informații privind sursele de informații	În afara datelor colectate în cadrul studiilor pentru Planul de management, pentru consolidarea informațiilor au mai fost folosite date suplimentare din baza de date SOR

Pelecanus crispus

Tabelul 128 A Date generale ale speciei

Nr.	Informație/Atribut	Descriere
1	Cod Specie - EUNIS	1190
2	Denumirea științifică	***Pelecanus crispus***
3	Denumirea populară	Pelicanul creț
4	Descrierea speciei	**Descriere generală:** Cea mai mare specie de pasăre din Europa. Adultul are pene curbate / ondulate pe cap, ceafă și gât. Corpul este cenușiu, iar în perioada de reproducere adulții au ciocul de un roșu intens. Dedesubt, aripile au o linie terminală neagră, puțin evidentă. Deasupra însă, remigele primare sunt negre. **Descriere hrană:** Consumă pește (caras, biban, roșioară, etc.) **Descriere cuibărit:** Cuibul este construit din stuf și bețe, înalt de 1m, pe o insulă plutitoare, naturală sau artificială. Cuibărește în colonii. Cele 2-4 ouă sunt incubate timp de 31 de zile. După 6 săptămâni, puii se adună în cârduri și devin apți de zbor la vârsta de 80 de zile.
5	Perioade critice	februarie - martie, octombrie - noiembrie
6	Cerințe de habitat	Zone umede cu apă dulce, dar și lagune, estuare, delte, regiuni cu apă salmastră.
7	Fotografii	Disponibile în Anexa

Tabelul 129 B Date specifice speciei la nivelul ariei naturale protejate

Nr.	Informație/Atribut	Descriere
1	Specia	***Pelecanus crispus***, 1190, Anexa 1
2	Informații specifice speciei	Această specie de pelican folosește zona acvatică a ariei naturale protejate pentru odihnă și hrănire în afara perioadei de cuibărit.
3	Statutul de prezență [temporal]	odihnă și hrănire / pasaj
4	Statutul de prezență [spațial]	larg răspândită
5	Statutul de prezență [management]	nativă
6	Abundență	prezență certă
7	Perioada de colectare a datelor din teren	octombrie/2018 - mai/2019
8	Distribuția speciei [interpretare]	Intinderile de apă pentru odihnă și hrănire.
9	Distribuția speciei [harta distribuției]	Disponibilă în Anexa
10	Alte informații privind sursele de informații	În afara datelor colectate în cadrul studiilor pentru Planul de management, pentru consolidarea informațiilor au mai fost folosite date suplimentare din baza de date SOR

Pelecanus onocrotalus

Tabelul 130 A Date generale ale speciei

Nr.	Informație/Atribut	Descriere
1	Cod Specie - EUNIS	1191
2	Denumirea științifică	***Pelecanus onocrotalus***
3	Denumirea populară	Pelicanul comun
4	Descrierea speciei	**Descriere generală:** Adultul are penajul alb, dar în perioada de reproducere pieptul are o nuanță oranj. Prezintă o creastă în spatele capului. Sacul gutural are culoarea galben închis. În zbor, se observă contrastul clar între penele de zbor negre și corpul alb. Juvenilii sunt cafenii - cenușii. **Descriere hrană:** Consumă pește (caras, biban, roșioară, etc.) **Descriere cuibărit:** Construiește un cuib din stuf și bețe sau depune ponta într-o mică depresiune pe sol, pe o insulă plutitoare de obicei. Cuibărește în colonii. Cele 2 ouă sunt incubate de femelă timp de 31 de zile. Puii devini apți de zbor la vârsta de 80 de zile.
5	Perioade critice	martie - mai, septembrie - octombrie
6	Cerințe de habitat	Bazine acvatice cu stufărișuri întinse: zone umede cu apă dulce sau salmastră, lagune, delte, golfuri.
7	Fotografii	Disponibile în Anexa

Tabelul 131 B Date specifice speciei la nivelul ariei naturale protejate

Nr.	Informație/Atribut	Descriere
1	Specia	***Pelecanus onocrotalus***, 1191, Anexa 1
2	Informații specifice speciei	Această specie de pelican folosește zona acvatică a ariei naturale protejate pentru odihnă și hrănire în afara perioadei de cuibărit.
3	Statutul de prezență [temporal]	odihnă şi hranire / pasaj
4	Statutul de prezență [spațial]	larg răspândită
5	Statutul de prezență [management]	nativă
6	Abundență	prezență certă
7	Perioada de colectare a datelor din teren	octombrie/2018 - mai/2019
8	Distribuția speciei [interpretare]	Intinderile de apă pentru odihnă și hrănire.
9	Distribuția speciei [harta distribuției]	Disponibilă în Anexa

10	Alte informații privind sursele de informații	În afara datelor colectate în cadrul studiilor pentru Planul de management, pentru consolidarea informațiilor au mai fost folosite date suplimentare din baza de date SOR

Phylloscopus collybita

Tabelul 132 A Date generale ale speciei

Nr.	Informație/Atribut	Descriere
1	Cod Specie - EUNIS	1211
2	Denumirea științifică	***Phylloscopus collybita***
3	Denumirea populară	Pitulice mică
4	Descrierea speciei	**Descriere generală:** Are o lungime de 11-12 cm și o greutate de 6-10,9 g. Subspecia nominată (*Phylloscopus collybita collybita*) are părțile superioare verde-măslinii, cu o nuanță brun-cenușie deschisă. Remigele aripilor și rectricele cozii de culoare brună sunt tivite îngust pe margini cu verde-măsliniu deschis. Proiecția remigelor primare este relativ scurtă. Peste ochi trece o dungă întunecată, care împarte în două inelul ocular albicios și îngust. Sprânceana deasupra ochiului este de obicei scurtă și slab vizibilă, de culoare gălbui-deschisă (primăvară) până la galben-albicioasă. Obrazul și regiunea auriculară brun-măslinii. Părțile inferioare aproape în întregime de culoare alb-murdară. **Descriere hrană:** Își caută hrana în toate etajele vegetației, de la pământ până în coronamentul copacilor. Prinde insectele mai ales în frunzișul copacilor, în tufișuri și vegetația joasă, uneori și pe pământ. Este o specie folositoare care consumă mulți vătămători periculoși ai silviculturii, cum sunt omizile cotarului de stejar, gândacii tăietori de frunze etc. **Descriere cuibărit:** Primii sosesc din cartierele de iernare masculii, care își apără teritoriul și atrag femelele cu cântece, căderi în picaj pe lângă ele și zboruri planate. Împerecherea are loc la sfârșitul lui aprilie și începutul lui mai. Femela construiește singură un cuib bine camuflat, foarte mic, rotund, cu o intrare laterală, care este așezat direct pe sol sau foarte aproape de acesta în vegetația bogată din lizierele pădurilor sau în poieni, zonele cu subarboret, terasamente de drumuri forestiere etc. Cuibul este construit din bețișoare, iarbă, mușchi, resturi vegetale, frunze uscate, fiind căptușit în interior cu frunze fine și pene. Ponta este depusă în mai și constă din 5-9 ouă albe cu pete

		fine roșcate. A doua pontă este depusă în iunie cu un număr mai mic de ouă (4-5 ouă). Femela clocește singură ouăle timp de 13 zile, însă uneori și 14-15 zile. Puii din cuib sunt hrăniți de femelă, uneori ajutată și de mascul; ei părăsesc cuibul la vârsta de 14-15 zile, însă în condiții cu hrană mai puțină chiar la 17 zile. Ei sunt încă hrăniți de adulți timp de 4 săptămâni după părăsirea cuibului.
5	Perioade critice	aprilie - iulie
6	Cerințe de habitat	Preferă pădurile de foioase, cu fag, stejar, alun sau salcie, dar în centrul și estul arealului poate fi găsită și în păduri de conifere cu pin, molid sau brad. Frecvent întâlnită în stufărișuri și păduri umede de arin și salcie din văile râurilor, mai ales în sudul arealului.
7	Fotografii	Nu există imagine disponibilă cu această specie.

Tabelul 133 B Date specifice speciei la nivelul ariei naturale protejate

Nr.	Informație/Atribut	Descriere
1	Specia	***Phylloscopus collybita***, 1211, Nu figurează în anexele Directivei Păsări
2	Informații specifice speciei	Specie ce cuibărește în zonele cu arbori și tufișuri din aria naturală protejată.
3	Statutul de prezență [temporal]	reproducere
4	Statutul de prezență [spațial]	larg răspândită
5	Statutul de prezență [management]	nativă
6	Abundență	comună
7	Perioada de colectare a datelor din teren	mai/2019 - iulie/2019
8	Distribuția speciei [interpretare]	Zonele cu pâlcuri de arbori, arbori izolați, livezi.
9	Distribuția speciei [harta distribuției]	Disponibilă în Anexa
10	Alte informații privind sursele de informații	În afara datelor colectate în cadrul studiilor pentru Planul de management, pentru consolidarea informațiilor au mai fost folosite date suplimentare din baza de date SOR

Platalea leucorodia

Tabelul 134 A Date generale ale speciei

Nr.	Informație/Atribut	Descriere
1	Cod Specie - EUNIS	1220
2	Denumirea științifică	***Platalea leucorodia***
3	Denumirea populară	Lopătar
4	Descrierea speciei	**Descriere generală:** Aproximativ de mărimea unei egrete mari. Corpul este alb,

		picioarele negre. Prezintă un colier nu foarte evident, de culoare gălbuie. Gușa este galbenă. Ciocul este negru, lung și puternic, terminat cu o spatulă a cărei margini sunt galbene. Juvenilul are ciocul de culoare deschisă, iar aripile sunt tivite cu negru. **Descriere hrană:** Insecte, larve, melci, crustacee, broaște și mormoloci, pești de dimensiune mică. **Descriere cuibărit:** Cuibărește pe sol (doar pe insule) și la înălțime, în vegetație deasă, în stufăriș ori în arbori. Cuibul poate fi amplasat la peste 20 kilometri de locul de hrănire. Femela incubează cele 3-4 ouă timp de 24 de zile.
5	Perioade critice	martie - iulie
6	Cerințe de habitat	Bazine acvatice întinse, cu apă puțin adâncă, substrat de mâl ori nisip. Lacuri cu apă dulce, salmastră sau sărată învecinate cu stufărișuri ori arbori izolați. Delte, estuare, lagune.
7	Fotografii	Disponibile în Anexa

Tabelul 135 B Date specifice speciei la nivelul ariei naturale protejate

Nr.	Informație/Atribut	Descriere
1	Specia	***Platalea leucorodia***, 1220, Anexa 1
2	Informații specifice speciei	Specie ce cuibărește în zonele acvatice din aria naturală protejată. Cuibărește în colonii.
3	Statutul de prezență [temporal]	reproducere
4	Statutul de prezență [spațial]	larg răspândită
5	Statutul de prezență [management]	nativă
6	Abundență	prezență certă
7	Perioada de colectare a datelor din teren	mai/2019 - iulie/2019
8	Distribuția speciei [interpretare]	Zonele cu vegetație acvatică precum stuful pentru cuibărit. Pentru hrănire folosește zonele de țărm cu apă mică.
9	Distribuția speciei [harta distribuției]	Disponibilă în Anexa
10	Alte informații privind sursele de informații	În afara datelor colectate în cadrul studiilor pentru Planul de management, pentru consolidarea informațiilor au mai fost folosite date suplimentare din baza de date SOR

Plegadis falcinellus

Tabelul 136 A Date generale ale speciei

Nr.	Informație/Atribut	Descriere
1	Cod Specie - EUNIS	1222
2	Denumirea științifică	***Plegadis falcinellus***
3	Denumirea populară	Țigănuș
4	Descrierea speciei	**Descriere generală:** Pasăre de apă, de dimensiunea unei egrete mici. Corpul este ruginiu închis, din depărtare pare negru. Observat la distanță mică, aripile au irizații de culoare verde - violet. Ciocul este curbat în jos. Juvenilul are corpul verzui. Zboară în stoluri aparent dezordonate. **Descriere hrană:** Insecte, larve, melci, crustacee, broaște și mormoloci, pești de dimensiune mică.insecte, larve, melci, crustacee, broaște și mormoloci, pești de dimensiune mică. **Descriere cuibărit:** Cuibul este o platformă de bețe, la înălțime nu foarte mare, deasupra apei, în stuf, arbori mici ori arbuști. Ponta de 3-4 ouă este incubată de ambii parteneri, iar după 22 de zile puii eclozează. După alte 26 de zile, pot zbura.
5	Perioade critice	aprilie – iulie
6	Cerințe de habitat	Zone umede continentale, lacuri cu apă mică, mlaștini, iazuri, cursuri de râuri, delte, zone litorale.
7	Fotografii	Disponibile în Anexa

Tabelul 137 B Date specifice speciei la nivelul ariei naturale protejate

Nr.	Informație/Atribut	Descriere
1	Specia	***Plegadis falcinellus***, 1222, Anexa 1
2	Informații specifice speciei	Specie ce cuibărește în zonele acvatice din aria naturală protejată. Cuibărește în colonii.
3	Statutul de prezență [temporal]	reproducere
4	Statutul de prezență [spațial]	larg răspândită
5	Statutul de prezență [management]	nativă
6	Abundență	comună
7	Perioada de colectare a datelor din teren	mai/2019 - iulie/2019
8	Distribuția speciei [interpretare]	Zonele cu vegetație acvatică precum stuful pentru cuibărit. Pentru hrănire folosește zonele de țărm cu apă mică.
9	Distribuția speciei [harta distribuției]	Disponibilă în Anexa
10	Alte informații privind	În afara datelor colectate în cadrul studiilor pentru

	sursele de informații	Planul de management, pentru consolidarea informațiilor au mai fost folosite date suplimentare din baza de date SOR

Podiceps cristatus

Tabelul 138 A Date generale ale speciei

Nr.	Informație/Atribut	Descriere
1	Cod Specie - EUNIS	1226
2	Denumirea științifică	***Podiceps cristatus***
3	Denumirea populară	Corcodel mare
4	Descrierea speciei	**Descriere generală:** Penajul de vară al masculului este de culoare maro-cenușiu pe spate, cu gâtul alb, iar pe cap prezintă două gulere ruginii cu negru pe obraji și două moțuri negre pe partea superioară. Femela are același penaj ca și masculul în perioada de vară, iar iarna, cele două moțuri și gulerele dispar, penajul devenind cenușiu pe spate și pe partea dorsală a gâtului, cu fruntea și ceafa negre. Lungimea corpului este de 46-61 cm, iar anvergura aripilor este de 59-73 cm, cu o masă corporală de 800-1490 g. **Descriere hrană:** Se hrănesc în special cu pești de dimensiuni medii, dar dieta poate include și insecte, crustacei, moluște, amfibieni și larve de nevertebrate. **Descriere cuibărit:** În aprilie – iulie. Cuibul este o platformă plutitoare sau ancorată de plante acvatice. Depun 3-5 ouă ce sunt clocite pentru 25-31 zile.
5	Perioade critice	aprilie - august
6	Cerințe de habitat	Preferă habitate umede precum lacuri naturale și artificiale, râuri cu ape ușor curgătoare, lagune și chiar golfuri cu deschidere de apă mari. Ca habitate de cuibărit preferă iazurile din cadrul amenajărilor piscicole sau din bălți închise unde nivelul apei este scăzut.
7	Fotografii	Disponibile în Anexa

Tabelul 139 B Date specifice speciei la nivelul ariei naturale protejate

Nr.	Informație/Atribut	Descriere
1	Specia	***Podiceps cristatus***, 1226, Nu figurează în anexele Directivei Păsări
2	Informații specifice speciei	Specie de corcodel ce cuibărește în zonele acvatice din aria naturală protejată.
3	Statutul de prezență	reproducere

	[temporal]	
4	Statutul de prezență [spațial]	larg răspândită
5	Statutul de prezență [management]	nativă
6	Abundență	comună
7	Perioada de colectare a datelor din teren	mai/2019 - iulie/2019
8	Distribuția speciei [interpretare]	Zonele acvatice, lacurile, zonele cu stuf și vegetație acvatică ce mărginesc lacurile.
9	Distribuția speciei [harta distribuției]	Disponibilă în Anexa
10	Alte informații privind sursele de informații	În afara datelor colectate în cadrul studiilor pentru Planul de management, pentru consolidarea informațiilor au mai fost folosite date suplimentare din baza de date SOR

Podiceps grisegena

Tabelul 140 A Date generale ale speciei

Nr.	Informație/Atribut	Descriere
1	Cod Specie - EUNIS	1227
2	Denumirea științifică	***Podiceps grisegena***
3	Denumirea populară	Corcodel cu gât roșu
4	Descrierea speciei	**Descriere generală:** În penaj de vară, nu poate fi confundat, dar în penaj de iarnă este asemănător cu corcodelul mare. Se recunoaşte după gâtul cenuşiu, mai scurt şi ciocul negricios cu baza galbenă. În zbor, pare mai pipernicit, iar petele albe de pe faţa superioară a aripii nu sunt legate între ele. **Descriere hrană:** Peşti, crustacee şi artropode acvatice **Descriere cuibărit:** Depune 3-4 ouă începând cu luna aprilie.
5	Perioade critice	mai - august
6	Cerințe de habitat	Lacuri şi bălţi cu vegetaţie abundentă
7	Fotografii	Disponibile în Anexa

Tabelul 141 B Date specifice speciei la nivelul ariei naturale protejate

Nr.	Informație/Atribut	Descriere
1	Specia	***Podiceps grisegena***, 1227, Nu figurează în anexele Directivei Păsări
2	Informații specifice speciei	Specie de corcodel ce cuibărește în zonele acvatice din aria naturală protejată.
3	Statutul de prezență	reproducere

	[temporal]	
4	Statutul de prezență [spațial]	larg răspândită
5	Statutul de prezență [management]	nativă
6	Abundență	prezență certă
7	Perioada de colectare a datelor din teren	mai/2019 - iulie/2019
8	Distribuția speciei [interpretare]	Zonele acvatice, lacurile, zonele cu stuf și vegetație acvatică ce mărginesc lacurile.
9	Distribuția speciei [harta distribuției]	Disponibilă în Anexa
10	Alte informații privind sursele de informații	În afara datelor colectate în cadrul studiilor pentru Planul de management, pentru consolidarea informaților au mai fost folosite date suplimentare din baza de date SOR

Podiceps nigricollis

Tabelul 142 A Date generale ale speciei

Nr.	Informație/Atribut	Descriere
1	Cod Specie - EUNIS	1228
2	Denumirea științifică	***Podiceps nigricollis***
3	Denumirea populară	Corcodel cu gât negru
4	Descrierea speciei	**Descriere generală:** Vara are un penaj caracteristic cu gâtul negru și subțire, creștet înalt, moțuri pe obraji de culoare albă arcuite în jos ca un evantai. În penajul de iarnă se aseamănă cu corcodelul de iarnă, diferențiindu-se prin gâtul și părțile laterale ale capului de culoare gri, ciocul subțire și ușor curbat în sus, iar fruntea se înalță spre creștet. Lungimea corpului este de 28-34 cm, iar anvergura aripilor este de 40-55 cm, cu o masă corporală de 300-550 g. **Descriere hrană:** Se hrănește cu nevertebrate acvatice din toate genurile, precum și pești mici și amfibieni. Ca și celelalte specii de corcodei este un foarte bun înotător, capturează hrana chiar și de pe fundul lacurilor, ajunge cu ușurință la adâncimi de 2-3 m. **Descriere cuibărit:** Cuibul este instalat în vegetația emergentă din apropierea malurilor apelor sau în peticele stufizate din mijlocul bazinelor, ancorat cu vegetație plutitoare și căptușit cu pene și alge. Perechile sunt monogame, pe toată perioada de cuibărit.

		Puii sunt purtați pe spate și îngrijiți de ambii părinți ulterior ecloziunii. Păsările devin active pentru reproducere din al doilea an de viață.
5	Perioade critice	aprilie - august
6	Cerințe de habitat	Frecventează toate tipurile de habitate acvatice înconjurate de vegetație emergentă și submergentă din interiorul continentelor în sezonul de cuibărit, iar iarna preferă zonele de coastă
7	Fotografii	Disponibile în Anexa

Tabelul 143 B Date specifice speciei la nivelul ariei naturale protejate

Nr.	Informație/Atribut	Descriere
1	Specia	***Podiceps nigricollis***, 1228, Nu figurează în anexele Directivei Păsări
2	Informații specifice speciei	Specie de corcodel ce cuibărește în zonele acvatice din aria naturală protejată.
3	Statutul de prezență [temporal]	reproducere
4	Statutul de prezență [spațial]	larg răspândită
5	Statutul de prezență [management]	nativă
6	Abundență	comună
7	Perioada de colectare a datelor din teren	mai/2019 - iulie/2019
8	Distribuția speciei [interpretare]	Zonele acvatice, lacurile, zonele cu stuf și vegetație acvatică ce mărginesc lacurile.
9	Distribuția speciei [harta distribuției]	Disponibilă în Anexa
10	Alte informații privind sursele de informații	În afara datelor colectate în cadrul studiilor pentru Planul de management, pentru consolidarea informaților au mai fost folosite date suplimentare din baza de date SOR

Pyrrhula pyrrhula

Tabelul 144 A Date generale ale speciei

Nr.	Informație/Atribut	Descriere
1	Cod Specie - EUNIS	1251
2	Denumirea științifică	***Pyrrhula pyrrhula***
3	Denumirea populară	Mugurar
4	Descrierea speciei	**Descriere generală:** Penajul este gri pe partea dorsală. Capișon negru la ambele sexe. Aripile sunt negre cu o dungă albă lată. Masculii sunt roșu-rozaliu pe partea ventrală.

		Descriere hrană: Specie preponderent granivoră. În sezonul de cuibărit consumă și omizi și alte nevertebrate. Ciocul adaptat pentru a sparge sâmburi. **Descriere cuibărit:** Cuibărește începând cu a doua parte a lunii aprilie. Cuibul este instalat în tufișuri dense sau în arbori, de multe ori în conifere
5	Perioade critice	decembrie - februarie
6	Cerințe de habitat	Este întâlnită în perioada de cuibărit în pădurile de amestec și de conifere. Iarna coboară și la altitudini mai joase.
7	Fotografii	Nu există imagine disponibilă cu această specie.

Tabelul 145 B Date specifice speciei la nivelul ariei naturale protejate

Nr.	Informație/Atribut	Descriere
1	Specia	***Pyrrhula pyrrhula***, 1251, Nu figurează în anexele Directivei Păsări
2	Informații specifice speciei	Specie ce folosește zonele cu arbori și tufișuri din aria naturală protejată în timpul sezonului rece.
3	Statutul de prezență [temporal]	iernare
4	Statutul de prezență [spațial]	larg răspândită
5	Statutul de prezență [management]	nativă
6	Abundență	prezență certă
7	Perioada de colectare a datelor din teren	decembrie/2018 - februarie/2019
8	Distribuția speciei [interpretare]	Zonele cu arbori și tufișuri.
9	Distribuția speciei [harta distribuției]	Disponibilă în Anexa
10	Alte informații privind sursele de informații	În afara datelor colectate în cadrul studiilor pentru Planul de management, pentru consolidarea informațiilor au mai fost folosite date suplimentare din baza de date SOR

Rallus aquaticus

Tabelul 146 A Date generale ale speciei

Nr.	Informație/Atribut	Descriere
1	Cod Specie - EUNIS	1253
2	Denumirea științifică	***Rallus aquaticus***
3	Denumirea populară	Cârstel de baltă
4	Descrierea speciei	**Descriere generală:** Pe spate este colorat stacojiu cu dungi albe, iar pe față și pe

		amdomen este gri-albăstrui cu bare albe și negre pe flancuri și subcodalele sunt albe și dungate. Ciocul lung și ochii sunt roșiatici, iar picioarele sunt roz. Sexele sunt similare, cu toate ca femela este mai mică. **Descriere hrană:** Se hrănește cu nevertebrate terestre și acvatice, amfibieni mici, pești, păsări și mamifere și uneori material vegetal **Descriere cuibărit:** Femela depune în mai-iunie o pontă formată din 5-16 ouă de culoare crem-deschis cu pete maronii. Ponta este incubată de ambii părinți timp de 19-22 de zile, incubația începând deseori înainte ca toate ouăle să fie depuse.
5	Perioade critice	martie - august
6	Cerințe de habitat	Cârstelul de baltă este o pasăre care are nevoie de zone nămoloase, arătând o preferință pentru habitate acvatice stătătoare sau lent curgătoare, cu un nivel al apei cuprins între 5 şi 30 cm adâncime, care sunt înconjurate de un brâu de vegetație acvatică
7	Fotografii	Nu există imagine disponibilă cu această specie.

Tabelul 147 B Date specifice speciei la nivelul ariei naturale protejate

Nr.	Informație/Atribut	Descriere
1	Specia	***Rallus aquaticus***, 1253, Anexa 2B
2	Informații specifice speciei	Specie ascunsă ce cuibărește în vegetația acvatică.
3	Statutul de prezență [temporal]	reproducere
4	Statutul de prezență [spațial]	larg răspândită
5	Statutul de prezență [management]	nativă
6	Abundență	comună
7	Perioada de colectare a datelor din teren	mai/2019 - iulie/2019
8	Distribuția speciei [interpretare]	Zonele cu vegetație acvatică.
9	Distribuția speciei [harta distribuției]	Disponibilă în Anexa
10	Alte informații privind sursele de informații	În afara datelor colectate în cadrul studiilor pentru Planul de management, pentru consolidarea informațiilor au mai fost folosite date suplimentare din baza de date SOR

Recurvirostra avosetta (C)

Tabelul 148 A Date generale ale speciei

Nr.	Informație/Atribut	Descriere

1	Cod Specie - EUNIS	1254
2	Denumirea științifică	***Recurvirostra avosetta***
3	Denumirea populară	Ciocîntors
4	Descrierea speciei	**Descriere generală:** Constituție zveltă și delicată. Penaj alb strălucitor cu pete negre. Picioare lungi, gri-albastre. Cioc puternic, îndoit puternic în sus, pe care îl mișcă dintr-o parte în alta, pe sub apă, atunci când își caută hrana. Înoată des. Zboară cu bătăi de aripi destul de rapide, dar nu bruște. În România, această specie poate fi întâlnită ca oaspete de vară și în pasaj. Sosesc în luna aprilie și părăsesc țara începând cu luna septembrie. Câteva exemplare rămân să petreacă iarna aici. **Descriere hrană:** Se hrănesc cu nevertebrate acvatice: insecte, crustacee și viermi. **Descriere cuibărit:** Depun o singură pontă începând cu jumătatea lunii aprilie. Cuibul este construit pe sol în apropierea zonelor cu apă mică. Ocazional în vegetație scundă, dar tot în apropierea apei. Depun 3-4 ouă în luna mai. Poate fi întâlnită cuibărind împreună cu chirele.
5	Perioade critice	martie - aprilie, august - noiembrie
6	Cerințe de habitat	Lacuri salmastre, în mlaștini cu apă mică cu adâncime sub 20 cm și fund mâlos, în locuri, în general lipsite de vegetație palustră, pe lângă maluri și insule. Local pe litoralul mării, pe țărmurile joase nisipoase cu vegetație sărăcăcioasă. De asemenea, pe țărmurile cu nisip sau prundiș ale unor ape dulci stagnante sau curgătoare.
7	Fotografii	Disponibile în Anexa

Tabelul 149 B Date specifice speciei la nivelul ariei naturale protejate

Nr.	Informație/Atribut	Descriere
1	Specia	***Recurvirostra avosetta***, 1254, Anexa 1
2	Informații specifice speciei	Specie ce folosește zonele de țărm sau cu apă de mică adâncime pentru hrănire în timpul perioadei de pasaj.
3	Statutul de prezență [temporal]	odihnă și hrănire / pasaj
4	Statutul de prezență [spațial]	larg răspândită
5	Statutul de prezență [management]	nativă
6	Abundență	comună
7	Perioada de colectare a datelor din teren	octombrie/2018 - mai/2019
8	Distribuția speciei [interpretare]	Zonele acvatice, în special zonele de țărm și zonele cu apă mică.

9	Distribuția speciei [harta distribuției]	Disponibilă în Anexa
10	Alte informații privind sursele de informații	În afara datelor colectate în cadrul studiilor pentru Planul de management, pentru consolidarea informațiilor au mai fost folosite date suplimentare din baza de date SOR

Recurvirostra avosetta (R)

Tabelul 150 A Date generale ale speciei

Nr.	Informație/Atribut	Descriere
1	Cod Specie - EUNIS	1254
2	Denumirea științifică	***Recurvirostra avosetta***
3	Denumirea populară	Ciocîntors
4	Descrierea speciei	**Descriere generală:** Constituție zveltă și delicată. Penaj alb strălucitor cu pete negre. Picioare lungi, gri-albastre. Cioc puternic, îndoit puternic în sus, pe care îl mișcă dintr-o parte în alta, pe sub apă, atunci când își caută hrana. Înoată des. Zboară cu bătăi de aripi destul de rapide, dar nu bruște. În România, această specie poate fi întâlnită ca oaspete de vară și în pasaj. Sosesc în luna aprilie și părăsesc țara începând cu luna septembrie. Câteva exemplare rămân să petreacă iarna aici. **Descriere hrană:** Se hrănesc cu nevertebrate acvatice: insecte, crustacee și viermi. **Descriere cuibărit:** Depun o singură pontă începând cu jumătatea lunii aprilie. Cuibul este construit pe sol în apropierea zonelor cu apă mică. Ocazional în vegetație scundă, dar tot în apropierea apei. Depun 3-4 ouă în luna mai. Poate fi întâlnită cuibărind împreună cu chirele.
5	Perioade critice	aprilie - iulie
6	Cerințe de habitat	Lacuri salmastre, în mlaștini cu apă mică cu adâncime sub 20 cm și fund mâlos, în locuri, în general lipsite de vegetație palustră, pe lângă maluri și insule. Local pe litoralul mării, pe țărmurile joase nisipoase cu vegetație sărăcăcioasă. De asemenea, pe țărmurile cu nisip sau prundiș ale unor ape dulci stagnante sau curgătoare.
7	Fotografii	Disponibile în Anexa

Tabelul 151 B Date specifice speciei la nivelul ariei naturale protejate

Nr.	Informație/Atribut	Descriere
1	Specia	***Recurvirostra avosetta***, 1254, Anexa 1

2	Informații specifice speciei	Specia cuibărește în zonele acvatice, cu apă mică, din aria naturală protejată.
3	Statutul de prezență [temporal]	reproducere
4	Statutul de prezență [spațial]	larg răspândită
5	Statutul de prezență [management]	nativă
6	Abundență	comună
7	Perioada de colectare a datelor din teren	mai/2019 - iulie/2019
8	Distribuția speciei [interpretare]	Zonele acvatice, în special zonele de țărm și zonele cu apă mică.
9	Distribuția speciei [harta distribuției]	Disponibilă în Anexa
10	Alte informații privind sursele de informații	În afara datelor colectate în cadrul studiilor pentru Planul de management, pentru consolidarea informațiilor au mai fost folosite date suplimentare din baza de date SOR

Saxicola rubetra

Tabelul 152 A Date generale ale speciei

Nr.	Informație/Atribut	Descriere
1	Cod Specie - EUNIS	1263
2	Denumirea științifică	***Saxicola rubetra***
3	Denumirea populară	Mărăcinar mare
4	Descrierea speciei	**Descriere generală:** Masculul are sprânceană albă, distinctă şi guşă ruginiu-portocalie tivită cu alb spre obrajii şi lorumul întunecate; pată albă evidentă pe aripă. Femela are colorit mai şters. În toate tipurile de penaj, se deosebeşte de mărăcinarul negru prin banda albă de pe marginile târtiţei (cu striuri brun-negricioase, ca şi supracodalele) şi rectricele marginale albe (evidente în timpul zborului, la unele femele lipsesc). În repaus, postură dreaptă, de obicei în vârful unui tufiş scund, scaiete sau pe fire electrice/de telegraf. Adeseori, îşi balansează coada. **Descriere hrană:** Consumă nevertebrate mici, iar în sezonul rece se hrăneşte şi cu semințe și fructe. **Descriere cuibărit:** Depune între 4-7 ouă începând cu mijlocul lunii aprilie Cuibul este o cupă de mici dimensiuni construită din ierburi, mușchi și frunze și amplasată în tufișuri la joasă înălțime.
5	Perioade critice	mai - august
6	Cerințe de habitat	Specie clocitoare destul de comună în zone deschise, pajişti cu smocuri de ierburi înalte şi tufişuri rare, culturi agricole, vegetaţia din lungul drumurilor şi şanţurilor.

7	Fotografii	Disponibile în Anexa

Tabelul 153 B Date specifice speciei la nivelul ariei naturale protejate

Nr.	Informație/Atribut	Descriere
1	Specia	***Saxicola rubetra***, 1263, Nu figurează în anexele Directivei Păsări
2	Informații specifice speciei	Specie ce cuibărește în zonele deschise din aria naturală protejată.
3	Statutul de prezență [temporal]	reproducere
4	Statutul de prezență [spațial]	larg răspândită
5	Statutul de prezență [management]	nativă
6	Abundență	prezență certă
7	Perioada de colectare a datelor din teren	mai/2019 - iulie/2019
8	Distribuția speciei [interpretare]	Zonele deschise, terenurile agricole, pajiștile și pășunile.
9	Distribuția speciei [harta distribuției]	Disponibilă în Anexa
10	Alte informații privind sursele de informații	În afara datelor colectate în cadrul studiilor pentru Planul de management, pentru consolidarea informațiilor au mai fost folosite date suplimentare din baza de date SOR

Saxicola torquata

Tabelul 154 A Date generale ale speciei

Nr.	Informație/Atribut	Descriere
1	Cod Specie - EUNIS	1264
2	Denumirea științifică	***Saxicola torquata***
3	Denumirea populară	Mărăcinar negru
4	Descrierea speciei	**Descriere generală:** Masculul se recunoaşte după capul complet negru, inclusiv guşa. La femelă, capul maroniu. La ambele sexe, o dungă albă pe aripă, mai evidentă la mascul, care are şi târtiţa albă cu striuri fine cenuşii, la unii masculi, foarte albă. Fără alb pe coadă, exceptând populaţiile din regiunea caspică şi Iran. Rasa siberiană – maura, care poate apărea foarte rar, toamna târziu, în V Europei - are târtiţa alb-crem, fără striuri, iar penajul postnupţial apare la fel de deschis ca şi al femelei de mărăcinar mare; sprânceana este mai ştearsă şi mai puţin evidentă, guşa mai deschisă, contrastând cu pieptul crem-portocaliu şi lipseşte „mustaţa” negricioasă. Când stă la pândă, are o postură dreaptă, capul pare mare şi foarte rotund, iar coada scurtă. **Descriere hrană:**

		Consumă nevertebrate mici, ocazional se hrăneşte şi cu semințe şi fructe. **Descriere cuibărit:** Depune 4-6 ouă începând cu luna aprilie. Cuibul este construit din frunze, ierburi și diverse materiale precum lâna, pene sau păr, așezat bine ascuns pe sol sau vegetație
5	Perioade critice	aprilie - august
6	Cerințe de habitat	Pajişti cu tufişuri, preferând locuri mai deschise decât mărăcinarul mare
7	Fotografii	Disponibile în Anexa

Tabelul 155 B Date specifice speciei la nivelul ariei naturale protejate

Nr.	Informație/Atribut	Descriere
1	Specia	***Saxicola torquata***, 1264, Nu figurează în anexele Directivei Păsări
2	Informații specifice speciei	Specie ce cuibărește în zonele deschise din aria naturală protejată.
3	Statutul de prezență [temporal]	reproducere
4	Statutul de prezență [spațial]	larg răspândită
5	Statutul de prezență [management]	nativă
6	Abundență	prezență certă
7	Perioada de colectare a datelor din teren	mai/2019 - iulie/2019
8	Distribuția speciei [interpretare]	Zonele deschise, terenurile agricole, pajiștile și pășunile.
9	Distribuția speciei [harta distribuției]	Disponibilă în Anexa
10	Alte informații privind sursele de informații	În afara datelor colectate în cadrul studiilor pentru Planul de management, pentru consolidarea informațiilor au mai fost folosite date suplimentare din baza de date SOR

Tachybaptus ruficollis

Tabelul 156 A Date generale ale speciei

Nr.	Informație/Atribut	Descriere
1	Cod Specie - EUNIS	1307
2	Denumirea științifică	***Tachybaptus ruficollis***
3	Denumirea populară	Corcodel mic
4	Descrierea speciei	**Descriere generală:** Obrajii, bărbia și partea anterioară a gâtului sunt roșii-maronii în penajul de vară. La baza ciocului prezintă o pată viu colorată galben-albicioasă. În sezonul de iarnă, penajul maro-cenușiu al masculului se intensifică, iar pata de la baza ciocului nu mai este atât de evidentă. Femela are penajul mai

		șters cu o culoare specifică cenușie, cu maro pe spate. Lungimea corpului este de 25-27 cm, iar anvergura aripilor este de 35-40 cm, cu o masă corporală de 200-250 g. Longevitatea maximă atinsă în sălbăticie este de 17-18 ani. **Descriere hrană:** Se hrănește în special cu pești de talie mică, dar poate prinde și insecte acvatice sau culege semințe de plante acvatice. **Descriere cuibărit:** Ca și rudele sale din familia corcodeilor și cel mic își amenajează cuibul în vegetația emergentă de pe marginea lacurilor, cât mai aproape de apă, deoarece picioarele sunt scurte neajutându-l la deplasare pe uscat. Când adultul părăsește cuibul îl acoperă cu frunze pentru a nu fi descoperit de prădători în absența sa. Puii sunt adesea cărați de femelă pe spate până când dezvoltă penajul de juvenili și sunt hrăniți cu pești mici, crustacei și moluște
5	Perioade critice	aprilie - iulie
6	Cerințe de habitat	Habitatul specific al corcodelului mic constă în lacuri, iazuri, zone inundabile, preferă chiar și golfurile sau estuarele care sunt înconjurate de stuf și au vegetație acvatică din abundență.
7	Fotografii	Disponibile în Anexa

Tabelul 157 B Date specifice speciei la nivelul ariei naturale protejate

Nr.	Informație/Atribut	Descriere
1	Specia	***Tachybaptus ruficollis***, 1307, Nu figurează în anexele Directivei Păsări
2	Informații specifice speciei	Specie de corcodel ce cuibărește în zonele acvatice din aria naturală protejată.
3	Statutul de prezență [temporal]	reproducere
4	Statutul de prezență [spațial]	larg răspândită
5	Statutul de prezență [management]	nativă
6	Abundență	comună
7	Perioada de colectare a datelor din teren	mai/2019 - iulie/2019
8	Distribuția speciei [interpretare]	Zonele acvatice, lacurile, zonele cu stuf și vegetație acvatică ce mărginesc lacurile.
9	Distribuția speciei [harta distribuției]	Disponibilă în Anexa
10	Alte informații privind sursele de informații	În afara datelor colectate în cadrul studiilor pentru Planul de management, pentru consolidarea informațiilor au mai fost folosite date suplimentare din baza de date SOR

Upupa epops

Tabelul 158 A Date generale ale speciei

Nr.	Informație/Atribut	Descriere
1	Cod Specie - EUNIS	1340
2	Denumirea științifică	***Upupa epops***
3	Denumirea populară	Pupăza
4	Descrierea speciei	**Descriere generală:** Lungimea corpului este de 25-29 cm, masa corporală medie de 68 g. Aripile şi coada sunt negre cu dungi albe; capul, gâtul şi pieptul sunt crem-roşiatice. Are cioc lung şi subțire. **Descriere hrană:** Hrana este formată în mare parte din insecte, dar nu refuză reptile şi amfibieni mici, semințe sau fructe. Îşi caută hrana cu ciocul lung pe care îl înfige în pământ. **Descriere cuibărit:** Îşi amplasează cuibul în scorburi sau adâncituri în stânci sau pereți. Femela depune 4-9 ouă şi tot ea le cloceşte 15-18 zile. În tot acest timp, masculul îi aduce hrana. Ambii părinți vor hrăni puii, care devin zburători la 26-29 de zile de la eclozare.
5	Perioade critice	aprilie - august
6	Cerințe de habitat	Poate fi întâlnită în zone deschise, cu iarbă mică sau sol descoperit, unde îşi caută hrana.
7	Fotografii	Disponibile în Anexa

Tabelul 159 B Date specifice speciei la nivelul ariei naturale protejate

Nr.	Informație/Atribut	Descriere
1	Specia	***Upupa epops***, 1340, Nu figurează în anexele Directivei Păsări
2	Informații specifice speciei	Specie comună, ce cuibărește în aria naturală protejată. Folosește zonele deschise pentru hrănire.
3	Statutul de prezență [temporal]	reproducere
4	Statutul de prezență [spațial]	larg răspândită
5	Statutul de prezență [management]	nativă
6	Abundență	comună
7	Perioada de colectare a datelor din teren	mai/2019 - iulie/2019
8	Distribuția speciei [interpretare]	Zonele deschise, pajiștile și terenurile agricole. Zonele cu pâlcuri de arbori, arbori izolați, livezi pentru cuibărit.
9	Distribuția speciei [harta	Vezi Disponibilă în Anexa

	distribuției]	
10	Alte informații privind sursele de informații	În afara datelor colectate în cadrul studiilor pentru Planul de management, pentru consolidarea informațiilor au mai fost folosite date suplimentare din baza de date SOR

Vanellus vanellus

Tabelul 160 A Date generale ale speciei

Nr.	Informație/Atribut	Descriere
1	Cod Specie - EUNIS	1345
2	Denumirea științifică	***Vanellus vanellus***
3	Denumirea populară	Nagâț
4	Descrierea speciei	**Descriere generală:** Se recunoaşte după moţul lung şi subţire, coloritul alb şi negru cu luciu verzui pe spate, aripile late şi rotunjite. Femela are pete albe în jurul bazei ciocului şi pe gât. Juvenilii au moţul scurt şi gâtul alb-crem. Masculul are un zbor nupţial remarcabil: după o repriză de bătăi lente şi greoaie din aripi, trece brusc la un zbor cu viteză maximă; zboară aproape de sol cu un zgomot al aripilor înăbuşit, surd „zgomot de motor”, balansându-se foarte tare dintr-o parte în alta şi apoi, brusc ţâşneşte sus în aer, emiţând un sunet ascuţit, „ci-ui”, urmat de unul sau două strigăte scurte „ci-vip-civip” la un nivel normal de zbor, pentru a plonja cu capul înainte înspre sol în spirale acrobatice, cu un strigăt prelungit, „ci-uit”; continuă cu un zbor frenetic în zig-zag. **Descriere hrană:** Insecte, râme, melci şi arahnide. **Descriere cuibărit:** La sfârşitul lui martie depune 4 ouă, ocazional 2-3.
5	Perioade critice	aprilie - iulie
6	Cerințe de habitat	Specie comună, cuibăreşte în lunci, pe ţărmuri înierbate, fâneţe şi pajişti mlăştinoase de pe lângă bălţi şi lacuri, câmpii, terenuri arabile.
7	Fotografii	Disponibile în Anexa

Tabelul 161 B Date specifice speciei la nivelul ariei naturale protejate

Nr.	Informație/Atribut	Descriere
1	Specia	***Vanellus vanellus***, 1345, Anexa 2B
2	Informații specifice speciei	Specie ce cuibărește în zonele de pajiște și terenuri agricole din aria naturală protejată.
3	Statutul de prezență [temporal]	reproducere
4	Statutul de prezență [spațial]	larg răspândită

5	Statutul de prezență [management]	nativă
6	Abundență	prezență certă
7	Perioada de colectare a datelor din teren	mai/2019 - iulie/2019
8	Distribuția speciei [interpretare]	Zonele de pajiște, zonele de țărm întinse fără vegetație acvatică și zonele agricole.
9	Distribuția speciei [harta distribuției]	Disponibilă în Anexa
10	Alte informații privind sursele de informații	În afara datelor colectate în cadrul studiilor pentru Planul de management, pentru consolidarea informațiilor au mai fost folosite date suplimentare din baza de date SOR

3.3.2. Rezervația naturală B.6 Lacul Rodeanu

În Formularul Standard al rezervației naturale B.6 Lacul Rodeanu, la punctul 16 sunt enumerate următoarele specii:

Mamifere:

- *Spermophilus citellus* – popândău
- *Sicista subtilis* – șoarece săritor de stepă
- *Mustela evesmannii* -dihor de stepă
- *Cricetus cricetus* – hârciog european
- *Spalax leucodon* – orbete mic
- *Lepus europaeus* – iepure de câmp
- *Vulpes vulpes* – vulpe roșie

Păsări:

- *Ixobrychus minutus* – stârc pitic
- *Nycticorax nycticorax* – stârc de noapte
- *Recurvirostra avosetta* – ciocîntors
- *Himantopus himantopus* – piciorong, cataliga
- *Tringa glareola* – fluierar de mlaștină
- *Circus aeruginosus* – erete de stuf
- *Melanocorypha calandra* – ciocârlia de Bărăgan
- *Egretta garzetta* – egretă mică
- *Sterna hirundo* – chiră de baltă
- *Coracias garrulus* – dumbrăveancă
- *Tachybaptus ruficollis* – corcodel mic
- *Motacilla alba* – codobatură alba
- *Miliaria calandra* – presură sură
- *Falco tinnunculus* – vânturel roșu, vinderel
- *Upupa epops* – pupăză
- *Panurus biarmicus* – pițigoi de stuf
- *Alauda arvensis* – ciocârlie de camp
- *Anser albifrons* – gârliță mare
- *Anser anser* – gâscă de vară
- *Anas platyrthynchos* – rața mare

- *Aythya ferina* – rața cu cap castaniu
- *Perdix perdix* – potârniche
- *Coturnix coturnix* – prepeliță
- *Fulica atra* – lișiță
- *Gallinula chlopus* – găinușă de baltă
- *Pica pica* – coțofană
- *Corvus monedula* – stâncuță
- *Sturnus vulgaris* – graur
- *Corvus corone cornix* – cioară grivă
- *Corvus frugilegus* – cioară de semănătură

Reptile și amfibieni:

- *Emys orbicularis* – testoasă de apă
- *Natrix tessellata* – șarpe de apă
- *Bombina bombina* - buhai de baltă cu burta roșie
- *Triturus cristatus* - triton cu creastă
- *Rana arvalis* - broască de mlaștină
- *Rana ridibunda* – broască mare de lac
- *Rana esculenta* - broască mică de lac
- *Triturus vulgaris vulgaris* – triton comun

Pești:

- *Carassius carassius* - caras

Dintre acestea, în urma campaniei de teren, au fost identificate următoarele specii:

3.3.2.1. Herpetofaună

Bombina bombina

Tabelul 162 A Date generale ale speciei

Nr	Informație/Atribut	Descriere
1	Cod Specie - EUNIS	637
2	Denumirea științifică	*Bombina bombina*
3	Denumirea populară	Buhai de baltă cu burta roșie
4	Descrierea speciei	**Morfologie:** Este o broască de dimensiuni mici, până la 5 cm, cu corpul îndesat și turtit. Capul este relativ mic, având lungimea egală cu lățimea, iar botul este rotunjit. Ochii sunt foarte proeminenți, având pupila triunghiulară. Timpanul nu este vizibil. Limba circulară, este aderentă la planșeul bucal, fiind imobilă. Dorsal, tegumentul este foarte verucos, fiind acoperit cu numeroși negi rotunzi sau ovali, având un punct negru central. Negii nu prezintă spini. Deseori, negii dorsali se grupează în două proeminențe liniare, situate între umeri. Coapsa și tibia sunt relativ mai mici decât la *Bombina variegata*. Articulațiile tibio-tarsale ale picioarelor posterioare, îndoite în unghi drept față de axa corpului, nu se ating. Masculul are corpul mai scurt și mai îngust decât femela, aspect mai zvelt; membrele lui anterioare sunt mai groase, iar în timpul

		împerecherii îi apar calozități nupțiale închise la culoare pe partea internă a brațului. Prezintă doi saci vocali interni, situați subcutanat. **Colorit:** Dorsal, există o variație mare a culorii, de la cenușiu deschis - gri închis, la măsliniu-maroniu, cu pete mici, de culoare neagră; uneori pot exista indivizi parțial sau chiar total colorați în verde. Ventral predomină negrul sau cenușiul lucitor, cu pete mici, de la galben-portocaliu la roșu, în cazul hrănirii cu anumite specii de cladocere sau alte mici crustacee spre exemplu: genul *Daphnia*, care sunt bogate în pigmenți carotenoizi. Petele sunt neunite între ele - caracter de specie - și ocupă întotdeauna mai puțin de 50% din totalul suprafeței ventrale. Porțiunile colorate negru-albăstrui au pete albe mici în jurul negilor negri. Coloritul ventral este de avertizare, specia fiind toxică. Pe membre există pete și pată palmară, iar vârful degetelor este închis la culoare, niciodată galben-viu ca la *Bombina variegata*. **Hrănire:** Larvele sunt consumatori primari, hrănindu-se în special cu alge. Uneori, se întâlnesc cazuri de necrofagie. Adulții sunt oportuniști, consumă nevertebrate acvatice și terestre precum: *Coleoptere, Arahnide, Copepode, Cladocere, Afide, Ortoptere, Formicide*, respectiv larvele unor taxoni ca *Diptere-Nematocere*, Lepidoptere, cu o preponderență mai mare a celor acvatice. **Reproducere:** Începe din aprilie-mai și poate dura până în august. Masculii își umflă corpul și cântă de obicei în cor, în special seara și noaptea, sincronizându-se. Un singur mascul poate cânta timp de mai multe ore fără oprire. De obicei, cântă la suprafața apei, dar pot face acest lucru și sub apă. Fecundarea este externă, cu amplex lombar, eliminarea ouălor și a spermei având loc simultan. O femelă poate depune mai multe ponte pe an. Ouăle, între 10-100 la o pontă, sunt depuse izolat sau în grămezi mici, fixate de obicei de plante. În momentul expulzării ouălor, femela se prinde de o tulpină verticală și împreună cu masculul atașat de ea, execută mișcări circulare în jurul acesteia, astfel că șiragul de ouă va fi înfășurat în jurul tulpinii. Larva iese din ou după o săptămână, iar metamorfoza ei durează în jur de 90 de zile, la temperatura medie de 20° C. Larvele au în jur de 5 – 6 mm la eclozare, atingând 38 mm când dezvoltarea este maximă. Dorsal, coloritul larvei este brun; lateral, imediat după eclozare apar două dungi longitudinale gălbui, care mai târziu dispar; ventral este alb-cenușiu. Maturitatea sexuală este atinsă după 2– 4 ani. **Apărare:** în grosimea pielii există glande care secretă polipeptide toxice din clasa *bombesinelor* fiind un lichid alb, vâscos, cu miros iritant; acestea sunt eliberate doar atunci când animalul este deranjat. prezența glandelor toxice este dublată de culoarea aposematică a abdomenului. animalul atacat ia o anumită postură cunoscută sub numele de „unken reflex“: se întoarce cu abdomenul

		în sus pentru a-și expune partea ventrală a corpului, viu colorată, și rămâne nemișcat câteva secunde, corpul este îndoit convex, iar membrele anterioare îi acoperă ochii sau rămân în poziția normală, dar își arcuiește abdomenul puternic, își ridică capul și își curbează extremitățile în așa fel încât să se observe coloritul de avertizare. cu toate că posedă aceste secreții toxice, există vertebrate care le consumă cu regularitate. aceste secreții ar putea avea rol și de apărare împotriva fungilor și bacteriilor. **Areal:** Este o specie orientală, monotipică; este larg răspândită în Europa. **Statut de protecție:** Directiva Habitate Anexele II, IV, OUG 57 Anexele 3, 4A și Convenția de la Berna.
5	Perioade critice	Lunile de primăvară și vară în care au loc reproducerea și metamorfoza, precum și perioadele de secetă, în care suprafețele acvatice se reduc.
6	Cerințe de habitat	Preferă în general bălțile de dimensiuni mai mari, permanente sau semipermanente, cu vegetație palustră bogată, zone mlăștinoase, dar și ape încet curgătoare cum sunt izvoare sau canale de irigație. În general alege ape mai curate decât *Bombina variegata*, deși este întâlnită și în zone poluate. Folosește adesea canalele ca mijloc de dispersie. Este specie termofilă, fiind activă la temperaturi cuprinse între 10 și 30° C.
7	Fotografii	Disponibile în Anexa

Tabelul 163 B Date specifice speciei la nivelul ariei naturale protejate

Nr	Informație/Atribut	Descriere
1	Specia	*Bombina bombina*
2	Informații specifice speciei	Specia nu a fost identificată în cadrul rezervației naturale Lacul Rodeanu. Această situație poate fi explicată prin vulnerabilitatea speciei în perioada de la reproducere până la metamorfoza larvelor, perioada martie – iulie, când datorită regimului hidrologic, caracteristicile mediului acvatic se modifică dramatic. De asemenea, lipsa pajiștilor umede și a pădurilor de foioase în apropierea lacului, face dificilă, dacă nu imposibilă supraviețuirea speciei în rezervația naturală vizată. Cu toate acestea, unii indivizi pot exista la nivelul întregii zone a Rezervației Naturale Lacul Rodeanu, dar pe suprefețe restrânse și limitate de existența apei, fapt ce face aproape imposibilă identificarea exactă a zonelor de prezență.
3	Statutul de prezență [temporal]	Nu este cazul. Specia nu a fost identificată în campania de teren dintre august 2018-iunie 2019.
4	Statutul de prezență [spațial]	Nu este cazul
5	Statutul de prezență [management]	Nu este cazul

6	Abundență	Nu este cazul
7	Perioada de colectare a datelor din teren	August 2018 - Iunie 2019
8	Distribuția speciei [interpretare]	Nu este cazul
9	Distribuția speciei [harta distribuției]	Nu e cazul.
10	Alte informații privind sursele de informații	Disponibile în secțiunea Bibliografie.

Emys orbicularis

Tabelul 164 A Date generale ale speciei

Nr	Informație/Atribut	Descriere
1	Cod Specie - EUNIS	678, cod Natura 2000 1220
2	Denumirea științifică	*Emys orbicularis*
3	Denumirea populară	Țestoasă de apă
4	Descrierea speciei	**Morfologie:** Carapacea este mai puțin bombată decât al țestoaselor de uscat. La adulți, lungimea carapacei poate atinge peste 16 cm la masculi și peste 17 cm la femele, în timp ce juvenilii proaspăt eclozați au carapacea de circa 3 cm lungime. Atât carapacea, cât și membrele și capul au fondul de culoarea negricioasă, fiind presărate cu pete și linii galbene. Membrele sunt turtite, degetele au membrană interdigitală, ce o ajută la înot. **Activitate**: În perioada caldă este activă mai ales dimineața devreme și seara, deseori chiar noaptea. Alege microhabitate cu vegetație deasă. Sunt fidele locurilor de însorire - copaci căzuți în apă, pietre, puncte de pe mal fără vegetație. Omnivor, se hrănește cu nevertebrate, vertebrate, amfibieni, pești și plante. Hibernează în general în apă. Specie timidă, speriată se refugiază în apă. **Reproducere**: Masculi deseori migrează între bazinele de apă pentru a găsi partenere. Femelele sunt fidele locurilor de depunere a pontei, ce sunt zone înclinate, însorite cu un sol nisipos, afânat. Numărul ouălor depuse este între 2-20. Juvenilii eclozează cu dimensiuni de 23-33 mm. Maturitate sexuală masculii o ating pe la 6 ani, femelele peste 15 ani. **Areal:** Majoritatea membrilor acestei familii sunt de origine americană. Chiar și țestoasa de apă europeană este originară din America de Nord. Specia a migrat pe continentul Asiei pe ”fâșia” Bering, azi: strâmtoarea Bering, și mai târziu a ajuns și în Europa. **Statut de protecție: Directiva Habitate** Anexele II, IV, OUG 57 Anexele 3, 4A și Convenția de la Berna.
5	Perioade critice	Perioada de dezvoltare a ouălor, a eclozării și adulții aflați în migrare pentru reproducere și depunerea pontei.
6	Cerințe de habitat	În cazul țestoaselor de apă zonele de protecție trebuie să înglobeze

		habitatele acvatice precum: locurile de hrănire, de însorire, de reproducere, de hibernare, etc., dar și cele terestre: locurile de însorire, de depunere a pontei, traseele de migrare, etc. În cazul populațiilor care trăiesc în vecinătatea apelor curgătoare, protecția întregului curs de apă chiar și din afara zonei de protecție este la fel de importantă. Sursele de poluare din amonte trebuie stopate sau reduse și continuu monitorizate.
7	Fotografii	Disponibile în Anexa

Tabelul 165 B Date specifice speciei la nivelul ariei naturale protejate

Nr	Informație/Atribut	Descriere
1	Specia	*Emys orbicularis*
2	Informații specifice speciei	Specia a fost observată primăvara devreme, sorindu-se pe malurile Lacului Rodeanu. De asemenea, aceasta are la dispoziție habitate adecvate odihnei, hrănirii și reproducerii.
3	Statutul de prezență [temporal]	Rezident
4	Statutul de prezență [spațial]	Izolată
5	Statutul de prezență [management]	Nativă
6	Abundență	Prezență certă
7	Perioada de colectare a datelor din teren	August 2018-iulie 2019
8	Distribuția speciei [interpretare]	A fost identificat habitatul speciei aflat într-o stare bună de conservare, acesta constând în întreaga suprafață a Lacului Rodeanu.
9	Distribuția speciei [harta distribuției]	Disponibilă în Anexa
10	Alte informații privind sursele de informații	Disponibile în secțiunea Bibliografie

Triturus cristatus

Tabelul 166 A Date generale ale speciei

Nr	Informație/Atribut	Descriere
1	Cod Specie - EUNIS	814
2	Denumirea științifică	*Triturus cristatus*
3	Denumirea populară	Triton cu creastă
4	Descrierea speciei	**Morfologie:** Este o specie de triton de dimensiuni mari, având până la 16 cm. Corpul este îndesat, capul este lat, cu botul rotunjit, lipsit de șanțuri pe partea dorsală. Cuta gulară bine pronunțată. Membrele lungi și puternice. Lungimea cozii este mai mică sau egală cu a corpului și se termină ascuțit. Tegumentul este rugos atât dorsal cât și ventral. Masculii sunt mai mici decât femelele, în perioada de reproducere au o creastă dorsală înaltă și dințată, care începe între ochi, lipsește în dreptul cloacei și se continuă apoi cu o creastă caudală dezvoltată, dar mai puțin zimțată. aceasta este dezvoltată și pe partea ventrală. Cloaca masculilor este mare și

		închisă la culoare. **Colorit:** Partea dorsală a corpului este brun închisă spre negru, dar poate fi și brun-verzuie, brun-roșcată sau brun-gălbuie, deseori cu pete mari, închise la culoare. Pe partea laterală a trunchiului au puncte albe sau galbene, iar masculii au o bandă alb-sidefie pe partea laterală a cozii. Gușa este de regulă fumurie, dar la unele exemplare pot exista și vermiculații galbene sau albe. Pe abdomen, dominat de culoarea galbenă, sunt pete negre, neregulate (Török, 2019). **Hrănire:** Tritonul cu creastă este o specie extrem de vorace, hrănindu-se atât cu artropode și râme, cât și cu mormoloci și tritoni mai mici. Dieta este bazată în special pe crustacee izopode , moluște gastropode și râme. **Reproducere:** Adulții se află în diferite habitate acvatice, pentru împerechere și depunere a pontei, din luna martie până în mai sau iunie, cu toate că exemplare izolate pot fi întâlnite în apă în tot cursul anului. Majoritatea adulților părăsesc apa după de punerea pontelor și întră în hibernare în perioada octombrie sau noiembrie (Török, 2019). **Oul:** Oul este aproape sferic, alb, de aproximativ 2 mm, învelit într-o capsulă gelatinoasă ce-i mărește diametrul la aproximativ 4 mm. Ponta este depusă în lunile martie - aprilie. **Larva:** Larvele sunt mari, ajungând înainte de metamorfoză la dimensiuni de 5-8 cm. Creasta dorsală este înaltă, începe din dreptul inserției membrului anterior și se continuă cu un filament caudal lung. Coloritul este variabil, de la maro-închis la gri-deschis, cu pete mari negre în special în zona cozii. Degetele sunt extrem de lungi și subțiri. **Areal:** Este o specie cu o vastă răspândire geografică. Pe teritoriul României se găsește în majoritatea regiunilor țării, cu excepția Dobrogei, Văii Dunării și Bărăganului. **Statut de protecție:** Directiva Habitate Anexele II, IV, OUG 57/2007 Anexele 3, 4A și Convenția de la Berna.
5	Perioade critice	Specia este îndeosebi vulnerabilă în perioada de reproducere și până la metamorfoza larvelor, martie-iulie, când modificările caracteristicilor mediului acvatic pot influența supraviețuirea noilor generații de tritoni. Alte amenințări pot fi reprezentate de: modificarea calității apei, fragmentarea habitatelor și introducerea de specii prădătoare.
6	Cerințe de habitat	Preferă ape stagnante mari și adânci, cu vegetație submersă și palustră. Este frecvent în iazuri și lacuri, șanțuri, bălți, canale cu curgere lină, mai ales dacă există vegetație acvatică în care să se poată ascunde. Nu este foarte pretențios la calitatea ape. În perioada de viață terestră preferă pajiștile umede sau pădurile de foioase, putând parcurge chiar câteva sute de metri de la habitatul

		acvatic până la cel terestru.
7	Fotografii	-

Tabelul 167 B Date specifice speciei la nivelul ariei naturale protejate

Nr	Informație/Atribut	Descriere
1	Specia	*Triturus cristatus*
2	Informații specifice speciei	Specia nu a fost identificată în cadrul rezervației naturale Lacul Rodeanu. Această situație poate fi explicată prin vulnerabilitatea speciei în perioada de la reproducere până la metamorfoza larvelor, perioada martie – iulie, când datorită regimului hidrologic, caracteristicile mediului acvatic se modifică dramatic. De asemenea, lipsa pajiștilor umede și a pădurilor de foioase în apropierea lacului, face dificilă, dacă nu imposibilă supraviețuirea speciei în rezervația naturală vizată.
3	Statutul de prezență [temporal]	Nu este cazul. Specia nu a fost identificată în campania de teren dintre august 2018-iunie 2019.
4	Statutul de prezență [spațial]	Nu este cazul
5	Statutul de prezență [management]	Nu este cazul
6	Abundență	Nu este cazul
7	Perioada de colectare a datelor din teren	August 2018 - Iunie 2019
8	Distribuția speciei [interpretare]	Nu este cazul
9	Distribuția speciei [harta distribuției]	Nu e cazul.
10	Alte informații privind sursele de informații	Disponibile în secțiunea Bibliografie.

3.3.2.2. Avifaună

Speciile de păsări: *Nycticorax nycticorax*, *Recurvirostra avosetta*, *Circus aeruginosus*, *Egretta garzetta*, *Tachybaptus ruficollis*, *Motacilla alba*, *Miliaria calandra*, *Falco tinnunculus*, *Upupa epops*, *Panurus biarnicus*, *Anser albifrons*, *Anser anser*, *Anas platyrthynchos*, *Aythya ferina* au fost tratate mai sus, în cadrul speciilor de păsări inventariate pentru situl Natura 2000 ROSPA0112 Câmpia Gherghiței.

Coracias garrulus

Tabelul 168 A Date generale ale speciei

Nr.	Informație/Atribut	Descriere
1	Cod Specie - EUNIS	989
2	Denumirea științifică	*Coracias garrulus*

3	Denumirea populară	Dumbrăveancă
4	Descrierea speciei	**Descriere generală:** Specie de talie medie asemănătoare cu stâncuța, prezintă un colorit albastru cu maro. Astfel, aripile și mare parte a corpului sunt albastre, spate maro castaniu deschis, iar cotul aripii și partea inferioară a tectricelor alare de un albastru-violet intens. **Descriere hrană:** Se hrănesc cu nevertebrate, în special insecte. **Descriere cuibărit:** Își construiesc cuibul în scorburi sau cavități în pereți, în special . Depun 3-5 ouă începând cu jumătatea lunii mai.
5	Perioade critice	mai – iulie
6	Cerințe de habitat	Prezentă în regiuni deschise, în special pajiști de unde își procură hrana. Cuibărește în scorburi de copaci sau cavități în maluri de pământ.
7	Fotografii	Disponibile în Anexa

Tabelul 169 B. Date specifice speciei la nivelul ariei naturale protejate

Nr.	Informație/Atribut	Descriere
1	Specia	*Coracias garrulus*, 989, Anexa 1
2	Informații specifice speciei	Specia se regăsește pe formularul rezervației naturale Lacul Rodeanu, dar nu pe formularul ROSPA0112. Din acest motiv nu exista un statut fenologic clar precizat sau o evaluare populațională anterioară. Poate fi observată în rezervație și în sit în timpul sezonului de cuibărit. Posibilă specie cuibăritoare.
3	Statutul de prezență [temporal]	reproducere
4	Statutul de prezență [spațial]	larg răspândită
5	Statutul de prezență [management]	nativă
6	Abundență	prezență certă
7	Perioada de colectare a datelor din teren	Octombrie 2018 Mai 2013
8	Distribuția speciei [interpretare]	Zonele cu arbori și tufișuri și zonele deschise din apropierea acestora.
9	Distribuția speciei [harta distribuției]	Disponibilă în Anexa
10	Alte informații privind sursele de informații	În afara datelor colectate în cadrul studiilor pentru planul de management, pentru consolidarea informaților au mai fost folosite date suplimentare din baza de date SOR.

Himantopus himantopus

Tabelul 170 A Date generale ale speciei

Nr.	Informație/Atribut	Descriere
1	Cod Specie - EUNIS	1076
2	Denumirea științifică	*Himantopus himantopus*

3	Denumirea populară	Piciorong
4	Descrierea speciei	**Descriere generală:** Face parte din grupul limicolelor. Se diferențiază de celelalte specii prin picioarele foarte lungi, roșu-închis sau roz. Din punct de vedere al coloritului prezintă corpul alb cu aripile negre. Ciocul este lung, drept, subțire și ascuțit. Prezintă dimorfism sexual. În zbor poate fi recunoscut după picioarele foarte lungi în comparație cu corpul și aripile închise la culoare, deseori negre, ce contrastează puternic cu albul corpului. **Descriere hrană:** Carnivora. Consuma o mare varietate de vertebrate si nevertebrate acvatice de mici dimensiuni. Uneori consuma si semințe. **Descriere cuibărit:** Oaspete de vară în România, poate fi întâlnit din aprilie până în septembrie. Cuibărește în mici colonii. Depun 4-5 ouă în luna mai, iar puii și juvenilii pot fi observați în lunile iunie-iulie.
5	Perioade critice	aprilie – iulie
6	Cerințe de habitat	Mlaștini cu apă dulce sau ușor salmastră, puțin adânci de maximum 20-25 cm, cu fund mâlos, plaje descoperite cu vegetație joasă sau pâlcuri de vegetație mai înaltă; iazuri abandonate în curs de renaturare; maluri joase cu smârcuri ale apelor lent curgătoare.
7	Fotografii	Disponibile în Anexa

Tabelul 171 B. Date specifice speciei la nivelul ariei naturale protejate

Nr.	Informație/Atribut	Descriere
1	Specia	*Himantopus himantopus*, 1076, Anexa 1
2	Informații specifice speciei	Specia se regăsește pe formularul rezervației naturale Lacul Rodeanu, dar nu pe formularul ROSPA0112. Din acest motiv nu exista un statut fenologic clar precizat sau o evaluare populațională anterioară. Poate fi observată în rezervație și sit în timpul sezonului de cuibărit. Posibilă specie cuibăritoare.
3	Statutul de prezență [temporal]	reproducere
4	Statutul de prezență [spațial]	larg răspândită
5	Statutul de prezență [management]	nativă
6	Abundență	prezență certă
7	Perioada de colectare a datelor din teren	Octombrie 2018 mai 2014
8	Distribuția speciei [interpretare]	Zonele de țărm, întinse, cu nisip sau nămol, fără vegetație acvatică sau cu vegetație foarte scundă.
9	Distribuția speciei [harta distribuției]	Disponibilă în Anexa
10	Alte informații privind sursele de	În afara datelor colectate în cadrul studiilor pentru

	informații	planul de management, pentru consolidarea informaților au mai fost folosite date suplimentare din baza de date SOR

Ixobrychus minutus

Tabelul 172 A. Date generale ale speciei

Nr.	Informație/Atribut	Descriere
1	Cod Specie – EUNIS	1090
2	Denumirea științifică	*Ixobrychus minutus*
3	Denumirea populară	Stârcul pitic
4	Descrierea speciei	**Descriere generală:** Specie din grupul stârcilor, penajul aripilor este de culoare ruginiu – închis. La adulți, ceafa, capul și spatele sunt de culoare închisă, spre negru, iar la juvenili sunt mai deschise la culoare, pătate cu roșcat și cafeniu. Gât scurt, cioc galben, picioare galben-verzui. În zbor, pe partea superioară a aripilor se observă o pată mare, deschisă la culoare. Oaspete de vară în România. Sosesc începând cu luna aprilie și părăsesc țara noastră în luna octombrie. **Descriere hrană:** Se hrănește cu pești, insecte, amfibieni, și altele asemenea **Descriere cuibărit:** Cuibărește în perechi izolate în stuf sau tufișuri, în număr mare în Delta Dunării și în habitatele propice în zonele umede de șes și din zonele colinare, dar în număr mai redus.
5	Perioade critice	mai – iulie
6	Cerințe de habitat	Preferă aproape exclusiv zonele întinse de stufăriș cu apă dulce sau salmastră; stufărișurile dense, cu un nivel scăzut al apei și cu tufișuri/ sălcii sau arin, în habitat. Ocazional ocupă și tufărișuri dense de pe marginea râurilor sau lacurilor.
7	Fotografii	Disponibile în Anexa

Tabelul 173 B Date specifice speciei la nivelul ariei naturale protejate

Nr.	Informație/Atribut	Descriere
1	Specia	*Ixobrychus minutus*, 1090, Anexa 1
2	Informații specifice speciei	Specia se regăsește pe formularul rezervației naturale Lacul Rodeanu, dar nu pe formularul ROSPA0112. Din acest motiv nu exista un statut fenologic clar precizat sau o evaluare populațională anterioară. Poate fi observată în sit în timpul sezonului de cuibărit. Posibilă specie cuibăritoare.

3	Statutul de prezență [temporal]	reproducere
4	Statutul de prezență [spațial]	larg răspândită
5	Statutul de prezență [management]	nativă
6	Abundență	prezență certă
7	Perioada de colectare a datelor din teren	Octombrie 2018 Mai 2015
8	Distribuția speciei [interpretare]	Zonele cu stuf din sit
9	Distribuția speciei [harta distribuției]	Disponibilă în Anexa
10	Alte informații privind sursele de informații	În afara datelor colectate în cadrul studiilor pentru planul de management, pentru consolidarea informaților au mai fost folosite date suplimentare din baza de date SOR

Melanocorypha calandra

Tabelul 174 A Date generale ale speciei

Nr.	Informație/Atribut	Descriere
1	Cod Specie - EUNIS	1136
2	Denumirea științifică	*Melanocorypha calandra*
3	Denumirea populară	Ciocârlie de Bărăgan
4	Descrierea speciei	**Descriere generală:** Este o ciocârlie mare, cu aripi late și lungi. Precum celelalte specii de ciocârlii, are sprânceană albă evidentă, dar se deosebește prin perechea de pete mari, negre, aflate pe părțile laterale ale gâtului. În zbor, dedesubtul aripilor este de culoare închisă. **Descriere hrană:** Consumă diverse semințe, dar și insecte, în timpul verii. **Descriere cuibărit:** Cuibărește pe sol, într-un mănunchi de iarbă. Doar femela clocește ponta, însă ambii parteneri hrănesc puii.
5	Perioade critice	aprilie – iulie
6	Cerințe de habitat	Zone deschise: câmpuri, pajiști, terenuri cultivate.
7	Fotografii	Disponibile în Disponibile în Anexa

Tabelul 175 B. Date specifice speciei la nivelul ariei naturale protejate

Nr.	Informație/Atribut	Descriere
1	Specia	*Melanocorypha calandra*, 1136, Anexa 1
2	Informații specifice speciei	Specia se regăsește pe formularul rezervației naturale Lacul Rodeanu, dar nu pe formularul ROSPA0112. Din acest motiv nu exista un statut

		fenologic clar precizat sau o evaluare populațională anterioară. Poate fi observată în sit în timpul sezonului de cuibărit. Posibilă specie cuibăritoare.
3	Statutul de prezență [temporal]	reproducere
4	Statutul de prezență [spațial]	larg răspândită
5	Statutul de prezență [management]	nativă
6	Abundență	prezență certă
7	Perioada de colectare a datelor din teren	Octombrie 2018 Mai 2016
8	Distribuția speciei [interpretare]	Zonele deschise. Terenurile agricole și pajiști.
9	Distribuția speciei [harta distribuției]	Disponibilă în Anexa
10	Alte informații privind sursele de informații	În afara datelor colectate în cadrul studiilor pentru planul de management, pentru consolidarea informaților au mai fost folosite date suplimentare din baza de date SOR

Sterna hirundo

Tabelul 176 A Date generale ale speciei

Nr.	Informație/Atribut	Descriere
1	Cod Specie - EUNIS	1282
2	Denumirea științifică	*Sterna hirundo*
3	Denumirea populară	Chira de baltă
4	Descrierea speciei	**Descriere generală:** În penaj nupțial calota capului este neagră, cu cioc roșu-portocaliu cu vârf negru, penaj dorsal gri deschis, ventral alb. Remigele secundare formează dedesubt o pată clară albă, iar remigele primare sunt întunecate. Picioare scurte, roșii. În repaus, aripile nu depășesc vârful cozii. **Descriere hrană:** Pești de dimensiune mică, crustacee, nevertebrate. **Descriere cuibărit:** Cuibul reprezintă o mică depresiune sau o adâncitură a solului, în zone cu vegetație redusă și substrat nisipos. Depun 1-4 ouă.
5	Perioade critice	martie - mai, august - septembrie
6	Cerințe de habitat	Preferă o gamă largă de habitate, de la regiunile costale și lacurile continentale, până la cele semi-aride și tropicale. Cuibăresc mai ales în zonele de șes, în perechi izolate sau colonii mici. Preferă mlaștinile, lacurile, lagunele costale.
7	Fotografii	Disponibile în Anexa

Tabelul 177 B Date specifice speciei la nivelul ariei naturale protejate

Nr.	Informație/Atribut	Descriere
1	Specia	*Sterna hirundo*, 1282, Anexa 1
2	Informații specifice speciei	Specia se regăsește pe formularul rezervației naturale Lacul Rodeanu, dar nu pe formularul ROSPA0112. Din acest motiv nu exista un statut fenologic clar precizat sau o evaluare populațională anterioară. Poate fi observată în rezervație și sit în timpul sezonului de cuibărit. Posibilă specie cuibăritoare.
3	Statutul de prezență [temporal]	odihnă și hrănire / pasaj
4	Statutul de prezență [spațial]	larg răspândită
5	Statutul de prezență [management]	nativă
6	Abundență	prezență certă
7	Perioada de colectare a datelor din teren	Octombrie 2018 Mai 2017
8	Distribuția speciei [interpretare]	Întinderile de apă din sit.
9	Distribuția speciei [harta distribuției]	Disponibilă în Anexa
10	Alte informații privind sursele de informații	În afara datelor colectate în cadrul studiilor pentru planul de management, pentru consolidarea informaților au mai fost folosite date suplimentare din baza de date SOR

Tringa glareola

Tabelul 178 A Date generale ale speciei

Nr.	Informație/Atribut	Descriere
1	Cod Specie - EUNIS	1321
2	Denumirea științifică	*Tringa glareola*
3	Denumirea populară	Fluierar de mlaștină
4	Descrierea speciei	**Descriere generală:** Face parte din grupul fluierarilor și se aseamănă cu fluierarul de zăvoi - *Tringa ochropus*. Se deosebește de acesta din urmă prin: spatele cu un colorit mai pronunțat - maro-cafeniu, împestrițat puternic cu pete de culoare deschisă. Târtița și coada nu sunt foarte albe, petele de pe gușă se estompează treptat spre albul de pe piept, iar subalarele apar în zbor de culoare deschisă, sură. **Descriere hrană:** Consumă insecte, viermi. **Descriere cuibărit:** Nu cuibărește în România. Cuibul este construit pe sol sau pot folosi cuiburile abandonate ale altor păsări, localizate în copaci bătrâni.
5	Perioade critice	martie - mai, iulie - octombrie

6	Cerințe de habitat	Este o specie nordică, destul de comună în mlaștini cu rogoz, de asemenea în pădurile umede de mesteacăn din regiunile montane de pe taiga. Numeroasă în pasaj, pe malurile mlăștinoase ale lacurilor, ocazional în stoluri de până la 30-40 de exemplare
7	Fotografii	Disponibile în Anexa

Tabelul 179 B Date specifice speciei la nivelul ariei naturale protejate

Nr.	Informație/Atribut	Descriere
1	Specia	*Tringa glareola*, 1321, Anexa 1
2	Informații specifice speciei	Specia se regăsește pe formularul rezervației naturale Lacul Rodeanu, dar nu pe formularul ROSPA0112. Din acest motiv nu exista un statut fenologic clar precizat sau o evaluare populațională anterioară. Poate fi observată în sit și rezervație în timpul perioadei de pasaj.
3	Statutul de prezență [temporal]	odihnă și hrănire / pasaj
4	Statutul de prezență [spațial]	larg răspândită
5	Statutul de prezență [management]	nativă
6	Abundență	prezență certă
7	Perioada de colectare a datelor din teren	Octombrie 2018-Mai 2018
8	Distribuția speciei [interpretare]	Zonele acvatice cu țărmuri întinse sau cu apă de adâncime foarte mică.
9	Distribuția speciei [harta distribuției]	Disponibilă în Anexa
10	Alte informații privind sursele de informații	În afara datelor colectate în cadrul studiilor pentru planul de management, pentru consolidarea informaților au mai fost folosite date suplimentare din baza de date SOR.

3.3.2.3. Mamifere

Mustela eversmanii

Tabelul 180 A Date generale ale speciei

Nr	Informație/Atribut	Descriere
1	Cod Specie - EUNIS	15718, cod Natura 2000 2633
2	Denumirea științifică	*Mustela eversmanii*
3	Denumirea populară	Dihorul de stepă
4	Descrierea speciei	**Morfologie:** Este extrem de asemănător cu dihorul comun, *M. putorius,* de care diferă prin culoarea blănii, care în general este crem deschisă pe spate și pe flancuri. Fața are culoare alb-gălbuie

		cu nuanțe de sur în jurul ochilor și între ei. Bărbia, pieptul, membrele și treimea distală a cozii sunt de culoare maro-închis negricios. Blana de vară are perii scurți și mai rari decât cea de iarnă, cu nuanțe roșcate. Blana de iarnă are perii de contur lungi și moi, iar cei lânoși sunt scurți și foarte deși. Creasta occipitală și cea sagitală sunt mai mari decât la dihorul comun. Constricția postorbitală este de cel mult 20 % din lungimea condilo-bazală, în timp ce la dihor, această constricție este circa 25 % din lungimea condilo-bazală. Este o specie strict terestră, nocturnă și crepusculară. Ocupă galeriile popândăului, *Spermophilus citellus*, iar în lipsa acestuia folosește galerii ale hârciogilor sau ale altor specii de mamifere mici și mijlocii. Femelele au fidelitate față de teritoriu, folosind aceleași sisteme de galerii 4-5 ani, timp în care le curăță permanent și le extind (Murariu și Munteanu 2005). **Răspândire:** În Europa, specia este reprezentată de două populații separate de Carpați (Ognev, 1962). În România distribuția speciei este puțin cunoscută, în special ca urmare a confundării cu dihorul comun - *M. putorius*, având prezența atestată în Dobrogea, Munteania și Oltenia (Barbu, 1971; Călinescu, 1929; Murariu și Munteanu 2005). **Hrană:** Hrana este formată din micromamifere, în special popândăi și hârciogi, dar vânează și alte specii în general din familiile *Microtidae și Muridae*. Adesea consumă ouă și puii speciilor de păsări care cuibăresc pe sol. În condiții de hrană abundentă își face provizii de hrană, ascunzând o parte din prăzile vânate. Ocazional consumă și insecte sau alte nevertebrate. **Reproducere:** Prezintă dimorfism sexual, masculii fiind mai mari decât femelele (în general femelele sunt mai mici cu 10-15 % față de masculi iar greutatea femelelor atinge circa 50 % din greutatea masculilor). Acuplarea are loc în perioada februarie – mai. Zigotul este implantat imediat după fecundare, iar gestația durează între 38 - 41 zile. Fată în general 6-8 pui, care la naștere cântăresc circa 4-6 g. Ochii li se deschid în jurul vârstei de 30 zile. Alăptarea durează circa 6 săptămâni, iar maturitatea sexuală este atinsă la vârsta de circa 9 luni (Šálek et al. 2013). **Statut de protecție:** Directiva Habitate Anexele II, IV și OUG 57/2007 Anexa 4A.
5	Perioade critice	Lunile de primăvară și toamnă, atunci când se desfășoară activități de genul - arături de primăvară și incendierea vegetației.
6	Cerințe de habitat	Este o specie tipică pentru ținuturile stepice, câmpiile aride și înțelenite, de regulă prezența acestei specii fiind condiționată de prezența popândăului - *Spermophilus citellus* (Šálek et al. 2013).
7	Fotografii	-

Tabelul 181 B Date specifice speciei la nivelul ariei naturale protejate

Nr	Informație/Atribut	Descriere
1	Specia	*Mustela eversmanii*
2	Informații specifice speciei	Specia nu este caracteristică rezervației naturale Lacul Rodeanu. Populează suprafețele înțelenite de stepă, lizierele și terenurile necultivate, pășunile. În condiții naturale acesta ocupă galeriile popândăilor, care sunt hrana sa preferată.
3	Statutul de prezență [temporal]	Nu este cazul. Specia nu a fost identificată în sezoanele august 2018-iunie 2019.
4	Statutul de prezență [spațial]	Nu este cazul
5	Statutul de prezență [management]	Nu este cazul
6	Abundență	Nu este cazul
7	Perioada de colectare a datelor din teren	August 2018 - Iunie 2019
8	Distribuția speciei [interpretare]	Nu este cazul
9	Distribuția speciei [harta distribuției]	Nu e cazul.
10	Alte informații privind sursele de informații	Disponibile în secțiunea Bibliografie.

Sicista subtilis

Tabelul 182 A Date generale ale speciei

Nr	Informație/Atribut	Descriere
1	Cod Specie - EUNIS	8354, cod Natura 2000 2021
2	Denumirea științifică	*Sicista subtilis*
3	Denumirea populară	șoarecele săritor de stepă
4	Descrierea speciei	**Morfologie:** Șoarecele săritor de stepă are mărimea șoarecelui de casă. Lungimea corpului, fără coadă, variază între 56 și 72 mm. Coada acestuia este mai lungă decât corpul. Urechile sunt puțin mai mari decât la șoarecele săritor de mesteacăn. Membrele posterioare sunt mai lungi decât cele anterioare, fiind adaptate pentru sărit. Posedă calități de cățărător și săritor, dar fără aptitudini de săpător. Pe linia median dorsală există o dungă neagră, de 15 mm lățime de-a lungul spatelui, întinsă între ceafă și baza cozii, la majoritatea indivizilor. De o parte și de alta a

		dungii negre și paralel cu ea, se disting dungi înguste, deschise, care se intercalează cu dungi închise, mai pronunțate în jumătatea posterioară a corpului; ventral culoarea este deschisă, albicioasă (Popescu și Murariu, 2001). **Răspândire:** Se poate întâlni în Peninsula Balcanică, Ucraina, România și un singur loc din Ungaria. Prezența lui a fost confirmată în stepele din Iași, Constanța. Populațiile din Cluj și Brașov constituie o subspecie nouă *Sicista trizona transylvanica* a speciei de curând confirmate *Sicista trizona.* **Hrană:** Consumă cu plăcere plante verzi, semințele lor și insecte. Acesta constituie bază trofică pentru bufnițe, fiind des regăsit în exuviile acestora. Nu face rezerve de hrană pentru sezonul rece. **Reproducere:** Prezintă dimorfism sexual. Perioada de împerechere are loc între mai – iunie, care se finalizează de cele mai multe ori cu 5-6 pui. **Iernat/Hibernat:** Perioada sa activă începe în aprilie și se finalizează în septembrie. Vara ocupă adăposturile părăsite ale altor rozătoare în care urmează să hiberneze în timpul iernii. Maximum de activitate are loc seara și dimineața, înainte de răsăritul soarelui. Toamna intră în hibernare, retrăgându-se în partea cea mai profundă a galeriei, în cuibul de iarnă (Ausländer și Hellwing, 1957; Mehely, 1913). **Statut de protecție:** Directiva Habitate Anexele II, IV, OUG 57/2007 Anexele 3, 4A și Convenția de la Berna.
5	Perioade critice	Iunie – iulie
6	Cerințe de habitat	Este o specie cu caracter profund stepic. Habitatele preferate sunt cele stepice cu diferite specii de vegetație ierboasă, silvostepele și zone arabile. Prezintă efective mici pe terenurile necultivate și pe suprafețele ocupate de culturi furajere, iar în aprilie, august pătrunde în zonele cu culturi de porumb. Lipsește de pe terenurile arabile și din zonele de protecție ale parcelelor. Duce viață solitară; nu formează colonii. Este un rozător nocturn, ziua stă ascuns în galerie.
7	Fotografii	Nu este cazul.

Tabelul 183 B Date specifice speciei la nivelul ariei naturale protejate

Nr	Informație/Atribut	Descriere
1	Specia	*Sicista subtilis*
2	Informații specifice speciei	Specia nu a fost identificată în cadrul rezervației naturale Lacul Rodeanu. Acestă situație poate fi explicate prin faptul că acesta preferă habitatele agricole mozaicate, stepe aride, pajiștile stepice din Dobrogea.
3	Statutul de prezență [temporal]	Nu este cazul. Specia nu a fost identificată în

		campania de teren august 2018-iunie 2019.
4	Statutul de prezență [spațial]	Nu este cazul
5	Statutul de prezență [management]	Nu este cazul
6	Abundență	Nu este cazul
7	Perioada de colectare a datelor din teren	August 2018 - Iunie 2019
8	Distribuția speciei [interpretare]	Nu este cazul
9	Distribuția speciei [harta distribuției]	Nu e cazul.
10	Alte informații privind sursele de informații	Disponibile în secțiunea Bibliografie.

Spermophilus citellus

Tabelul 184 A. Date generale ale speciei

Nr	Informație/Atribut	Descriere
1	Cod Specie - EUNIS	1563, cod Natura 2000 1335
2	Denumirea științifică	*Spermophilus citellus*
3	Denumirea populară	Popândău / șuita
4	Descrierea speciei	**Morfologie:** Rozător terestru, cu corpul alungit, fără a depăși 220 mm, cu capul ușor teșit în regiunea frontală, cu botul scurt și pavilioanele urechilor mici și rotunjite, ca niște cute tegumentare acoperite de peri scurți. Membrele sunt scurte, cu câte 5 degete, terminate cu gheare lungi, mai mult sau mai puțin ascuțite. Labele anterioare, cu fața inferioară nudă, au polexul rudimentar, asemeni unui tubercul, cu o gheară mică, abia vizibilă. Labele posterioare, acoperite parțial pe fața lor inferioară cu peri ,până la nivelul tuberculilor, au toate cele 5 degete normal dezvoltate. Ghearele lor sunt puțin mai scurte și mai tocite. Coada poate atinge o treime din lungimea corpului și este acoperită de peri dispuși distih. Au obiceiul de a se sprijini pe membrele posterioare și pe coadă luând o poziție verticală, de unde și numele popular de poponete. Blana are peri scurți și aspri. Culoarea de fond pe fața superioară a corpului este brun-cenușie-gălbuie, cu nuanțe mai sulfurii pe laturile corpului. Pe acest fond apar numeroase pete mici de culoare mai deschisă, ca niște stropituri cu contur neregulat. Pe cap culoarea este uniformă și fără pete. In jurul ochilor se conturează un inel galben deschis. Bărbia și gâtul sunt albe, pieptul, abdomenul și fața internă a membrelor sunt galben sulfuriu. Coada pe fața sa dorsală are aceeași culoare ca și pe spate iar pe cea ventrală este mai deschisă. Partea terminală a cozii prezintă peri mai întunecați la culoare. **Răspândire:** Specie endemică, răspândită la nivelul Europei centrale și de sud-est, la altitudini cuprinse între 0 și 2500 m,

		arealul speciei fiind separat geografic de Munții Carpați în două zone, partea de nord-vest la nivelul Cehiei, Austriei, Slovaciei, Ungariei, nordul Serbiei și Muntenegrului, și vestul României, și partea de sud-est care cuprinde sudul Serbiei, Macedonia, Grecia, Turcia, zona Pen. Balcanice, Bulgaria, sudul și estul României, Republica Moldova și Ucraina. Specia este extinctă la nivelul Croației și Germaniei, și reintrodusă în Polonia. În România are o răspândire discontinuă, lipsind total din podișul Transilvaniei și din alte zone restrânse. Se întâlnește în afara arcului carpatic până la granițele țării, în Moldova, Muntenia, Oltenia, Dobrogea, Banat, Crișana, la altitudini de până la 450 m, dealul Pietricica – Piatra Neamț. **Hrana:** Popândăul este prin excelență diurn, heliofil și își desfășoară activitatea de căutare a hranei în prima parte a zilei, între orele 8-11, și după amiază înainte de asfințitul soarelui. Consumă atât hrană vegetală cât și animală. Au fost identificate în hrana popândăului peste 200 specii de plante dintre care gramineele, leguminoasele și compozitele sunt preferate. Hrana animală, consumată primăvara și vara este constituită din insecte, miriapode, melci, râme, mici vertebrate. Popândăul, deși nu face rezerve de hrană pentru iarnă, strânge mici cantități de plante în galerie pe care le consumă în zilele reci, cu ploaie, când nu părăsește adăpostul. În general, își caută hrana pe o rază mică în jurul galeriei, în unele cazuri se poate deplasa la distanțe de 500-800 m, atras fiind de o sursă mai abundentă de hrană. **Reproducere:** Perioada de reproducere începe la câteva zile după ieșirea din hibernare. Ea începe ceva mai târziu în părțile nordice ale țării, ultima decadă a lunii martie – prima jumătate a lui aprilie, decât în regiunile mai sudice, luna martie. Perioada de reproducere poate întârzia cu câteva zile în funcție de temperatură și de precipitațiile ce cad primăvara. De asemenea, se observă o eșalonare a participării indivizilor la reproducere, în funcție de vârstă. În această perioadă masculii au un comportament agresiv unii față de alții. Durata gestației este de 25-28 zile. Femelele au o singură sarcină pe an. Nasc 2-9 pui dar mai frecvent 4-5 pui. Numărul embrionilor este de regulă mai mare decât al puilor născuți dar în timpul gestației are loc fenomenul de resorbție, ce poate afecta până la 50 % din numărul de embrioni. Nașterea puilor are loc eșalonat la nivelul populațiilor, din aprilie până la sfârșitul lunii mai – începutul lunii iunie. La naștere, puii sunt golași și cu pleoapele lipite. Puii deschid ochii după 22-28 de zile de existență. Mama manifestă grijă față de pui în timpul alăptatului care durează 6 săptămâni. Puii cresc repede iar la sfârșitul verii se apropie de

		dimensiunile părinților. Maturitatea sexuală este atinsă în anul următor de viață, după ieșirea din hibernare . **Iernat/Hibernat:** Perioada de hibernare este determinată de factorul temperatură. În general, ea începe în luna septembrie dar în toamnele calde, mai târziu, în a doua jumătate a lunii octombrie. Când temperatura aerului scade sub 15° C popândăii nu mai părăsesc adăpostul. Indivizii tineri intră ultimii în hibernare. Popândăii hibernează fie în grupuri mici de 2-5 indivizi, mamă și pui, fie solitari, în cuibul galeriei permanente. Trezirea și ieșirea la suprafață a popândăilor are loc tot eșalonat, în funcție de mai mulți factori, temperatura jucând un rol important. Întâi apar la suprafață masculii adulți, apoi femelele adulte și în ultima etapă indivizii tineri. În regiunile sudice ale arealului speciei, popândăii nu hibernează, ei sunt mai mult sau mai puțin activi tot anul, dar rămân în galerie când vremea nu este favorabilă. **Statut de protecție:** Directiva Habitate Anexele II, IV și OUG 57/2007 Anexele 3, 4A.
5	Perioade critice	Perioada critică este reprezentată de perioada de hibernare, septembrie – mai, și se datorează activităților de lucrare a solurilor. La nivel național, alte situații critice ar putea fi reprezentate de inundații și construcții.
6	Cerințe de habitat	Specia are cerințe specifice de habitat, fiind prezentă în habitate caracterizate de vegetație ierboasă scundă de stepă și în habitate semi-naturale sau artificiale similare precum: terenuri înierbate, izlazuri, pajiști, terenuri cultivate, îndeosebi cu plante furajere perene, lucernă, trifoi, dar și în alte tipuri de culturi: grădini, livezi, chiar până la liziera pădurii, râpe, diguri, marginea drumurilor de țară. Prezența unui pășunat de intensitate redusă este importantă în majoritatea zonelor din România. Trăiește în colonii, având fiecare individ galerie proprie. Galeriile au o arhitectonică foarte variată, în funcție de tipul de sol, microrelief, cantitatea de precipitații, densitatea populației, vârsta individului. Galeriile pot avea una sau mai multe deschideri iar culoarele pot fi uneori ramificate. După modul de folosire se disting două tipuri de galerii: temporare și permanente. Galeriile temporare sunt construite fie la suprafață, la doar 20-30 cm adâncime, fie la o profunzime mai mare de: 80-120 cm. Ele pot fi prevăzute cu 1-2 încăperi pentru culcușuri. Galeriile permanente, ce servesc pentru hibernare, au o structură mai complicată și ating o adâncime de aproximativ 2 m. Cuibul acestora este și el amplasat mai profund și adăpostit într-o cameră ale cărei dimensiuni sunt variabile, servind la creșterea puilor și ca loc pentru hibernare.
7	Fotografii	-

Tabelul 185 B. Date specifice speciei la nivelul ariei naturale protejate

Nr	Informație/Atribut	Descriere
1	Specia	*Spermophilus citellus*
2	Informații specifice speciei	Specie caracteristică zonelor de pajiști stepice și culturi agricole. Datorită habitatelor umede componente a ariei naturale protejate, specia a fost observată doar în zone învecinate acesteia.
3	Statutul de prezență [temporal]	Rezident
4	Statutul de prezență [spațial]	Marginală
5	Statutul de prezență [management]	Nativă
6	Abundență	Rar
7	Perioada de colectare a datelor din teren	August 2018 - Iunie 2019
8	Distribuția speciei [interpretare]	Deși specia a fost observată în afara rezervației naturale, prezența popândăului nu este posibilă datorită creșterii sezoniere a nivelului apelor Lacului Rodeanu. Astfel, galeriile acestuia ar fi inundate sezonier, făcând imposibilă supraviețuirea speciei la nivelul rezervației naturale.
9	Distribuția speciei [harta distribuției]	Nu e cazul.
10	Alte informații privind sursele de informații	Disponibile în secțiunea Bibliografie.

3.4. Alte specii de floră și faună relevante pentru aria naturală protejată

Tabelul 186 Alte specii de faună relevante din rezervația naturală B.6 Lacul Rodeanu

Nr.	Informație/Atribut	Observație
Mamifere		
1.	Codul speciei	11312
2.	Denumirea științifică	*Spalax (Nannospalax) leucodon*
3.	Denumirea populară	Orbetele mic –
4.	Observații	Specia nu a fost identificată în rezervația naturală B.6 Lacul Rodeanu. Această situație se poate explica prin preferința lui pentru terenuri ușoare și afânate sau nisipoase care îi permit să sape ușor galerii din care să-și procure hrana. Terenurile din rezervația naturală fiind supuse unui regim hidrologic al extremelor, caracterizat de perioade lungi de băltire, urmate de perioade îndelungate de secetă extremă, nu constituie habitat prielnic speciei. De asemenea, nu au fost descoperite galerii sau mușuroaie care să indice prezența acestuia nici măcar în zonele mai înalte, prielnice culturilor agricole din cadrul sitului

		ROSPA0112 Câmpia Gherghiței.
5.	Codul speciei	1382
6.	Denumirea științifică	*Cricetus cricetus*
7.	Denumirea populară	Hârciog european
8.	Observații	În România arealul speciei este restrâns la Podişul Dobrogei, fiind semnalată numai în 28 de locaţii în judeţele Tulcea şi Constanţa, şi nu sunt date recente privind distribuţia exactă a speciei (Sándor DA unpub). Specia are cerinţe specifice de habitat, fiind prezentă în habitate stepice în zone cu substrat pietros, evitând zonele nisipoase şi cu sol moale. Habitatele principale sunt pajiştile uscate, zone cu vegetaţie ierboasă mai înaltă, şanţuri, maluri erodate, pajişti stâncoase din Dobrogea. Evită zonele arabile, de obicei galeriile le găsim numai la periferia culturilor, sau în zonele înţelenite din imediata vecinătate (Marcheş 1964) Statut de protecție: Directiva Habitate Anexele IV, V, OUG 57/2007 Anexa 4A și Convenția de la Berna.
9.	Codul speciei	1427
10.	Denumirea științifică	*Lepus europaeus*
11.	Denumirea populară	Iepure de câmp
12.	Observații	Statut de protecție: OUG 57/2007 Anexa 5B.
13.	Codul speciei	11350
14.	Denumirea științifică	*Vulpes vulpes*
15.	Denumirea populară	Vulpe roșie
16.	Observații	Statut de protecție: OUG 57/2007 Anexa 5B.
17.	Codul speciei	11340
18.	Denumirea științifică	*Sus scrofa*
19.	Denumirea populară	Mistreț
20.	Observații	Statut de protecție: OUG 57/2007 Anexa 5B, Convenția de la Berna.
Avifaună		
21.	Codul speciei	853
22.	Denumirea științifică	*Alauda arvensis*
23.	Denumirea populară	Ciocârlie de câmp
24.	Observații	Specie listată în anexa IIB a Directivei Păsări;
25.	Codul speciei	101059
26.	Denumirea științifică	*Corvus cornix*
27.	Denumirea populară	Cioară grivă
28.	Observații	Specie listată în anexa IIB a Directivei Păsări;
29.	Codul speciei	992
30.	Denumirea științifică	*Corvus frugilegus*
31.	Denumirea populară	Cioară de semănătură
32.	Observații	Specie listată în anexa IIB a Directivei Păsări;
33.	Codul speciei	993

34.	Denumirea științifică	*Corvus monedula*
35.	Denumirea populară	stâncuță
36.	Observații	Specie listată în anexa IIB a Directivei Păsări;
37.	Codul speciei	994
38.	Denumirea științifică	*Coturnix coturnix*
39.	Denumirea populară	Prepeliță
40.	Observații	Specie listată în anexa IIB a Directivei Păsări;
41.	Codul speciei	1052
42.	Denumirea științifică	*Fulica atra*
43.	Denumirea populară	Lișiță
44.	Observații	Specie listată în anexa IIA a Directivei Păsări;
45.	Codul speciei	1059
46.	Denumirea științifică	*Gallinula chloropus*
47.	Denumirea populară	Găinușă de baltă
48.	Observații	Specie listată în anexa IIB a Directivei Păsări;
49.	Codul speciei	1192
50.	Denumirea științifică	*Perdix perdix*
51.	Denumirea populară	Potârniche
52.	Observații	Specie listată în anexele IIA, IIIA a Directivei Păsări;
53.	Codul speciei	1215
54.	Denumirea științifică	*Pica pica*
55.	Denumirea populară	Coțofană
56.	Observații	Specie listată în anexa IIB a Directivei Păsări;
57.	Codul speciei	1292
58.	Denumirea științifică	*Sturnus vulgaris*
59.	Denumirea populară	Graur
60.	Observații	Specie listată în anexa IIB a Directivei Păsări;
Herpetofaună		
61.	Codul speciei	748
62.	Denumirea științifică	*Natrix tessellata*
63.	Denumirea populară	Șarpe de apă
64.	Observații	Statut de protecție: Directiva Habitate Anexa IV, OUG 57/2007 Anexa 4A și Convenția de la Berna.
65.	Codul speciei	777
66.	Denumirea științifică	*Rana arvalis*
67.	Denumirea populară	broască de mlaștină
68.	Observații	Specia nu a fost identificată în teritoriul rezervației naturale Lacul Rodeanu. Distribuția speciei în România nu include zona ariei naturale protejate vizate și nici măcar zona județului Ialomița. Prin urmare, specia nu a fost identificată în rezervația naturală Lacul Rodeanu, în campania de teren desfășurată între august 2018 – iunie 2019.
69.	Codul speciei	786
70.	Denumirea științifică	*Rana ridibunda*

71.	Denumirea populară	Broască mare de lac
72.	Observații	Statut de protecție: Directiva Habitate Anexa V și OUG 57/2007 Anexa 5A.
73.	Codul speciei	779
74.	Denumirea științifică	*Rana esculenta*
75.	Denumirea populară	Broască mică de lac
76.	Observații	Statut de protecție: Directiva Habitate Anexa V și OUG 57/2007 Anexa 5A.
77.	Codul speciei	10599
78.	Denumirea științifică	*Triturus (Lissotriton) vulgaris*
79.	Denumirea populară	Triton comun
80.	Observații	Specia nu a fost identificată pe teritoriul rezervației naturale Lacul Rodeanu. Această situație poate fi explicată prin vulnerabilitatea speciei în perioada de la reproducere până la metamorfoza larvelor, perioada martie – iulie, când datorită regimului hidrologic, caracteristicile mediului acvatic se modifică dramatic. Statut de protecție: OUG 57/2007 Anexa 4B.
Ihtiofaună		
81.	Codul speciei	9994
82.	Denumirea științifică	*Carassius carassius*
83.	Denumirea populară	Caracudă
84.	Observații	Statut de protecție: OUG 57/2007 Anexa 4B.

4. INFORMAȚII SOCIO-ECONOMICE ŞI CULTURALE

4.1. Comunitățile locale și factorii interesați

4.1.1. Comunitățile locale

Conform Hotărârii Guvernului nr. 1.284/2007 privind declararea ariilor de protecție specială avifaunistică ca parte integrantă a rețelei ecologice europene Natura 2000 în România, modificată și completată prin HG nr. 971/2011 situl Natura 2000 ROSPA0112 Câmpia Gherghiței este situat pe teritoriul administrativ a 15 unități administrativ teritoriale din județele Ialomița, Prahova și Buzău, în Regiunile de dezvoltare 3 Sud-Muntenia și 2 Sud-Est.

Tabelul 187 - Lista unităților administrativ teritoriale din situl Natura 2000 ROSPA0112 Câmpia Gherghiței incluzând rezervația naturală B.6. Lacul Rodeanu

Județ	UAT	Procent din UAT	Procent din ANP
Ialomița	Adâncata	7%	4.1%
	Armășești	14%	**8.3%**
	Bărbulești	1%	0.2%
	Jilavele	62%	**41.3%**
Prahova	Baba Ana	<1%	1.0%
	Boldești-Grădiștea	18%	**8.9%**
	Ciorani	<1%	1.0%
	Colceag	<1%	0.7%
	Fulga	12%	**11.2%**
	Sălciile	10%	5.0%
Buzău	Amaru	12%	**10.2%**
	Glodeanu Sărat	3%	2.2%
	Mihăilești	12%	4.1%
	Movila Banului	<1%	0.8%
	Săhăteni	<1%	0.9%

Cea mai mare parte din aria naturală analizată este localizată pe suprafața comunelor Jilavele (41,3%), Fulga (11,2%), Amaru (10,2%), Boldești-Grădiștea (8,9%) și Armășești (8,3%). Prin simpla amplasare teritorială a ariei este de așteptat ca presiunile de impact antropic să fie mai intense pe raza acestor cincicomune și mai puțin intense pe raza comunelor Bărbulești, Colceag, Movila Banului și Săhăten, unde suprafața sitului reprezintă sub 1% din totalul ariei. Această distribuție geografico-administrativă are impact și asupra activităților de consultare publică și a

celor de comunicare și educare care trebuie să se concentreze într-o mai mare măsură pe populația din cele cinci comune unde este localizată peste 79% din aria naturală protejată analizată.

În ceea ce privește distribuția suprafeței sitului pe județe se constată că 54% este localizat în județul Ialomița, 28% în județul Prahova și 18% în județul Buzău.

Pentru caracterizarea unităților administrativ-teritoriale vom prezenta aspectele demografice și economice principale ale localităților vizate, incluzând informații ce provin de la Institutul Național de Statistică (populația, total pe sexe, etc.) și informații furnizate de Registrul Comerțului (domeniile CAEN și numărul de firme asociate acestora).

În legătură cu această secțiune, este furnizata Harta unităților administrative-teritoriale în Disponibilă în Anexa.

- **Date demografice privind comunitatea locală**

Potrivit datelor Institutului Național de Statistică, la data de 1 ianuarie 2018, în cele 15 comunități țintă locuiau un număr de 51843 persoane. Cea mai mare parte din populație este localizată în comunele Bărbulești și Ciorani în restul comunităților ponderea populației fiind relativ egală.

În interiorul sitului nu există reședințe permanente.

Tabelul 188- Populația localităților aflate în imediata apropiere a sitului Natura 2000 ROSPA0112 Câmpia Gherghiței incluzând rezervația naturală B.6. Lacul Rodeanu și sunt relevante din punct de vedere al prezenței umane în interiorul sitului

Nr	Județ	Localitate	Sexe	Anul de referință 2010	Anul de analizat 2017	
					Număr total	Tendință
1	Ialomița	Adâncata	Total	2739	2408	↘
			Masculin	1282	1155	
			Feminin	1457	1253	
2		Armășești	Total	2793	2284	↘
			Masculin	1380	1138	
			Feminin	1413	1146	
3		Bărbulești	Total	5758	7255	↗
			Masculin	2957	3737	
			Feminin	2801	3518	
4		Jilavele	Total	3704	3390	↘
			Masculin	1861	1678	
			Feminin	1843	1712	
5	Prahova	Baba Ana	Total	4235	4098	↘
			Masculin	2113	2070	
			Feminin	2122	2028	
6		Boldești-Grădiștea	Total	1928	1725	↘
			Masculin	912	841	
			Feminin	1016	884	
7		Ciorani	Total	6915	6662	↘
			Masculin	3391	3301	

			Feminin	3524	3361	
8		**Colceag**	Total	5128	4685	↘
			Masculin	2509	2302	
			Feminin	2619	2383	
9		**Fulga**	Total	3583	3151	↘
			Masculin	1763	1541	
			Feminin	1820	1610	
10		**Sălciile**	Total	2062	1796	↘
			Masculin	1055	911	
			Feminin	1007	885	
11	**Buzău**	**Amaru**	Total	2535	2325	↘
			Masculin	1261	1189	
			Feminin	1274	1136	
12		**Glodeanu Sărat**	Total	4535	4113	↘
			Masculin	2243	2066	
			Feminin	2292	2047	
13		**Mihăilești**	Total	2173	2092	↘
			Masculin	1064	1029	
			Feminin	1109	1063	
14		**Movila Banului**	Total	2703	2538	↘
			Masculin	1323	1246	
			Feminin	1380	1292	
15		**Săhăteni**	Total	3529	3321	↘
			Masculin	1744	1673	
			Feminin	1785	1648	
		TOTAL sit	**Total**	**54320**	**51843**	↘
			Masculin	**26858**	**25877**	
			Feminin	**27462**	**25966**	

La nivelul comunităților analizate se constată un puternic proces de scădere demografică. În ultimii 8 ani (2010-2018) scăderea medie a fost de 4,6%. Diferențele dintre localități sunt însă substanțiale în condițiile în care comunitatea Armășești (Ialomița) a înregistrat o scădere demografică de 18,2% în timp ce comuna Bărbulești (Ialomița) a înregistrat o creștere demografică de 26%. De altfel această comună este singura ce înregistrează un proces de creștere demografică substanțială generat mai ales de procese de migrație. Din punct de vedere al distribuției populației pe sexe, se poate observa că în prezent s-a egalizat numărul femeilor și bărbaților din interiorul sitului, comparativ cu anul 2010.

Tabelul 189– Populația din proximitatea sitului Natura 2000 ROSPA0112 Câmpia Gherghiței incluzând rezervația naturală B.6. Lacul Rodeanu pe grupe de vârstă

Județ	UAT	Anul 2010	Anul 2018	Variație	Tendință
Buzău	**Amaru**	2535	2325	-8.3	↘
	0- 19 ani	539	503	-6.7	↘

Județ	UAT	Anul 2010	Anul 2018	Variație	Tendință
	20-59 ani	1194	1145	-4.1	↘
	peste 60 ani	802	677	-15.6	↘
	Glodeanu Sărat	4535	4113	-9.3	↘
	0- 19 ani	1026	890	-13.3	↘
	20-59 ani	2021	2015	-0.3	↘
	peste 60 ani	1488	1208	-18.8	↘
	Mihăilești	2173	2092	-3.7	↘
	0- 19 ani	550	519	-5.6	↘
	20-59 ani	1057	1081	2.3	↗
	peste 60 ani	566	492	-13.1	↘
	Movila Banului	2703	2538	-6.1	↘
	0- 19 ani	606	538	-11.2	↘
	20-59 ani	1250	1290	3.2	↗
	peste 60 ani	847	710	-16.2	↘
	Săhăteni	3529	3321	-5.9	↘
	0- 19 ani	895	742	-17.1	↘
	20-59 ani	1858	1885	1.5	↗
	peste 60 ani	776	694	-10.6	↘
Ialomița	**Adâncata**	2739	2408	-12.1	↘
	0- 19 ani	494	417	-15.6	↘
	20-59 ani	1192	1169	-1.9	↘
	peste 60 ani	1053	822	-21.9	↘
	Armășești	2793	2284	-18.2	↘
	0- 19 ani	740	453	-38.8	↘
	20-59 ani	1261	1170	-7.2	↘
	peste 60 ani	792	661	-16.5	↘
	Jilavele	3704	3390	-8.5	↘
	0- 19 ani	728	633	-13.0	↘
	20-59 ani	1851	1753	-5.3	↘
	peste 60 ani	1125	1004	-10.8	↘
	Bărbulești	5758	7255	26.0	↗
	0- 19 ani	3010	3894	29.4	↗
	20-59 ani	2557	3047	19.2	↗
	peste 60 ani	191	314	64.4	↗
Prahova	**Baba Ana**	4235	4098	-3.2	↘
	0- 19 ani	1021	897	-12.1	↘
	20-59 ani	2202	2225	1.0	↗
	peste 60 ani	1012	976	-3.6	↘
	Boldești - Grădiștea	1928	1725	-10.5	↘
	0- 19 ani	418	349	-16.5	↘
	20-59 ani	819	804	-1.8	↘

Județ	UAT	Anul 2010	Anul 2018	Variație	Tendință
	peste 60 ani	691	572	-17.2	↘
	Ciorani	6915	6662	-3.7	↘
	0- 19 ani	1601	1478	-7.7	↘
	20-59 ani	3473	3419	-1.6	↘
	peste 60 ani	1841	1765	-4.1	↘
	Colceag	5128	4685	-8.6	↘
	0- 19 ani	1096	956	-12.8	↘
	20-59 ani	2317	2312	-0.2	↘
	peste 60 ani	1715	1417	-17.4	↘
	Fulga	3583	3151	-12.1	↘
	0- 19 ani	726	586	-19.3	↘
	20-59 ani	1683	1589	-5.6	↘
	peste 60 ani	1174	976	-16.9	↘
	Sălciile	2062	1796	-12.9	↘
	0- 19 ani	395	333	-15.7	↘
	20-59 ani	911	862	-5.4	↘
	peste 60 ani	756	601	-20.5	↘

Scăderea demografică generată de scăderea puternică a natalității și un flux migrațional negativ determină încadrarea presiunilor de impact antropic manifestate de populația locală pe un trend descendent.

Tabelul 190– Dinamica natalității în comunitățile din proximitatea sitului Natura 2000 ROSPA0112 Câmpia Gherghiței incluzând rezervația naturală B.6. Lacul Rodeanu

Nr.	Județ	UAT	Anul de referință 2010	Anul de analizat 2017	Variație procentuală
1	**Ialomița**	Adâncata	21	16	-23.8%
2		Armășești	81	14	-82.7%
3		Bărbulești	198	122	-38.4%
4		Jilavele	27	26	-3.7%
5	**Prahova**	Baba Ana	41	42	2.4%
6		Boldești - Grădiștea	19	15	-21.1%
7		Ciorani	61	49	-19.7%
8		Colceag	39	31	-20.5%
9		Fulga	25	12	-52.0%
10		Sălciile	6	18	200.0%
11	**Buzău**	Amaru	25	22	-12.0%
12		Glodeanu Sărat	47	26	-44.7%
13		Mihăilești	24	22	-8.3%
14		Movila Banului	22	24	9.1%
15		Săhăteni	37	27	-27.0%

Nr.	Județ	UAT	Anul de referință 2010	Anul de analizat 2017	Variație procentuală
		Total	**673**	**466**	**-30.8%**

Natalitatea, la nivelul comunităților vizate cunoaște un proces accentuat de scădere marcat de o variație procentuală de – 30,8% față de anul 2010, natalitatea reprezentând principalul factor al scăderii demografice la nivelul sitului.

Un alt factor ce afectează negativ dinamica demografică la nivelul comunităților analizate este migrația. Potrivit datelor oficiale raportate de Institutul Național de Statistică în toți anii analizați există o balanță migrațională negativă, persoanele ce pleacă din zonă fiind mai numeroase decât cele ce se mută cu domiciliul aici. Potrivit datelor INS, numai în anul 2016 din cele 6 comune au plecat 124 de persoane și au venit 75. Acest fenomen accentuează fenomenul de îmbătrânire a populației în condițiile în care persoanele care pleacă sunt, de regulă, persoane tinere în căutare de loc de muncă sau un nivel superior de educație iar persoanele ce vin în zonă sunt persoane vârstnice cu statut de pensionari.

Tabelul 191- Migrație: Stabiliri de reședință în localitățile vizate

Nr.	Județ	UAT	Anul de referință 2010	Anul de analizat 2016
1	**Ialomița**	Adâncata	61	71
2		Armășești	53	43
3		Bărbulești	100	81
4		Jilavele	61	56
5	**Prahova**	Baba Ana	121	66
6		Boldești - Grădiștea	35	32
7		Ciorani	133	100
8		Colceag	107	81
9		Fulga	48	45
10		Sălciile	34	43
11	**Buzău**	Amaru	95	32
12		Glodeanu Sărat	69	74
13		Mihăilești	47	59
14		Movila Banului	80	48
15		Săhăteni	115	65
		Total	**1159**	**896**

Tabelul 192- Migrație: Plecări cu reședință din localitățile vizate

Nr.	Județ	UAT	Anul 2010	Anul 2016
1	**Ialomița**	Adâncata	54	52
2		Armășești	140	44
3		Bărbulești	57	114
4		Jilavele	65	49

Nr.	Județ	UAT	Anul 2010	Anul 2016
5	Prahova	Baba Ana	86	59
6		Boldești - Grădiștea	46	35
7		Ciorani	80	95
8		Colceag	63	62
9		Fulga	56	37
10		Sălciile	38	42
11	Buzău	Amaru	81	59
12		Glodeanu Sărat	103	53
13		Mihăilești	78	46
14		Movila Banului	58	52
15		Săhăteni	86	65
		Total	**1091**	**864**

În privința gospodăriilor, la sfârșitul anului 2017, în toate cele șase unități administrative vizate de studiu figurau 21219 de gospodării. Comparativ cu anul 2010 numărul gospodăriilor a crescut în ciuda fenomenului de scădere demografică și îmbătrânire a populației. Comunele cu creșteri substanțiale ale numărului de locuințe sunt Bărbulești, Săhăteni și Movila Banului.

Tabelul 193- Dinamica numărului de gospodării

Nr.	Județ	UAT	2010	2017	% variație
1	Ialomița	Adâncata	**1403**	1436	2.4
2		Armășești	**986**	1021	3.5
3		Bărbulești	**756**	1194	57.9
4		Jilavele	**1418**	1496	5.5
5	Prahova	Baba Ana	**1443**	1479	2.5
6		Boldești - Grădiștea	**864**	816	-5.6
7		Ciorani	**2524**	2616	3.6
8		Colceag	**2136**	2149	0.6
9		Fulga	**1392**	1383	-0.6
10		Sălciile	**932**	946	1.5
11	Buzău	Amaru	**1193**	1205	1.0
12		Glodeanu Sărat	**1900**	1984	4.4
13		Mihăilești	**854**	904	5.9
14		Movila Banului	**1206**	1303	8.0
15		Săhăteni	**1179**	1287	9.2
		Total	**20186**	**21219**	**5.1**

În ceea ce privește populația școlară, un grup țintă predilect pentru campaniile de informare și conștientizare, se remarcă ponderea majoră pe clasele 0-IV și V-VIII în special datorită prezenței, la nivelul fiecărei unități administrative a unei școli gimnaziale cu clasele 0-VIII. Suplimentar, la nivelul localităților Armășești și Ciorani există și câte o instituție de învățământ cu profil liceal totalizând un număr de 306 elevi.

Tabelul 194- Distribuția elevilor pe nivel educațional în localitățile vizate

Județ/UAT	Grădiniță	Cls 0-IV	Cls V-VIII	Școală profesională	Liceu	Total
Buzău	**417**	**711**	**581**			1709
Amaru	50	89	98			237
Glodeanu Sărat	160	232	171			563
Mihăilești	65	127	76			268
Movila Banului	64	106	107			277
Săhăteni	78	157	129			364
Ialomița	**282**	**884**	**492**	**37**	**96**	1791
Adâncata	54	90	81			225
Armășești	48	87	77	37	96	345
Bărbulești	60	153	127			340
Jilavele	120	554	207			881
Prahova	**515**	**1060**	**935**		**210**	2720
Baba Ana	84	177	160			421
Boldești - Grădiștea	42	85	64			191
Ciorani	175	348	335		210	1068
Colceag	108	218	200			526
Fulga	74	149	125			348
Sălciile	32	83	51			166
Total	**1214**	**2655**	**2008**	**37**	**306**	4511

- **Utilități publice**

Din perspectiva utilităților publice se remarcă doar dezvoltarea rețelei de alimentare cu apă potabilă, serviciile de canalizare și cele de furnizare gaze naturale fiind doar parțial dezvoltate și acoperind un număr mic de gospodării. Serviciile de colectare a deșeurilor menajere există la nivelul fiecărei comunități locale însă acest serviciu compensează doar parțial tendința populației locale de aruncare a gunoaielor menajere în spații neamenajate în acest scop.

Tabelul 195 - Situația utilităților publice pentru localitățile vizate

Județ	Localitate	Utilități/există (da/nu)							
		apă	Canali-zare	stație de epurare	încălzire cu lemne	încălzire cu gaz	colectare deșeuri	telefonie fixă	telefonie mobilă
Ialomița	Adâncata	da	Nu	nu	da	nu	da	da	da
	Armășești	nu	Nu	nu	da	nu	da	da	da
	Bărbulești	nu	Nu	nu	da	nu	da	da	da

	Jilavele	nu	Nu	nu	da	nu	da	da	da
Prahova	Baba Ana	da	Nu	nu	da	nu	da	da	da
	Boldești - Grădiștea	da	da	nu	da	nu	da	da	da
	Ciorani	da	da	da	nu	da	da	da	da
	Colceag	nu	nu	nu	da	nu	da	da	da
	Fulga	da	da	nu	da	nu	da	da	da
	Sălciile	da	da	nu	da	nu	da	da	da
Buzău	Amaru	da	nu	nu	nu	da	da	da	da
	Glodeanu Sărat	da	nu	nu	da	nu	da	da	da
	Mihăilești	da	nu	nu	da	nu	da	da	da
	Movila Banului	da	nu	nu	da	nu	da	da	da
	Săhăteni	da	nu	nu	da	nu	da	da	da

- **Efective de animale**

Creșterea animalelor reprezintă, alături de cultivarea pământului principala activitate economică de subzistență. Potrivit datelor furnizate de INS în perioada 2010-2016 efectivele de animale au scăzut considerabil, fapt determinat atât de scăderea demografică a populației din comunitățile vizate cât și fenomenului de îmbătrânire a populației.

Din perspectiva priorităților de conservare a speciilor și habitatelor din interiorul ariei naturale protejate o importanță deosebită o au animalele ce utilizează pășunile: bovine, ovine, caprine, cabaline. Se remarcă o concentrare mai mare a acestor animale la nivelul comunităților Amaru, Baba Ana, Movila Banului și Armășești. Astfel, în zona suprafețelor destinate pășunatului din proximitatea acestor comunități este de așteptat ca intensitatea acestei activități să fie substanțial mai mare decât în cazul celorlalte comunități unde creșterea animalelor cunoaște o mai mică răspândire.

Apicultura, pe de altă parte, este o activitate economică ce predispune la o preocupare mai mare pentru protecția mediului astfel că apicultorii locali pot fi factori interesați de susținerea programelor de protecție a mediului și practicare a măsurilor de agromediu. Ca activitate economică, apicultura este mai puternic dezvoltată la nivelul comunităților din județul Prahova și anume la nivelul comunităților Ciorani, Boldești Grădiștea, Baba Ana și Colceag unde regăsim cea mai mare parte a familiilor de albine din toate comunitățile analizate.

Tabelul 196 - Efectivele de animale, pe principalele categorii de animale, județe și localități, referitor la anul 2016, pentru localitățile aflate în proximitatea sitului Natura 2000 ROSPA0112 Câmpia Gherghiței incluzând rezervația naturală B.6. Lacul Rodeanu

Județ	Animale	Bovine	Ovine	Caprine	Porcine	Păsări	Cabaline	Albine
Buzău	Amaru	**1001**	**2458**	**580**	1629	22964	202	4
	Glodeanu Sărat	285	748	256	1641	37222	365	115
	Mihăilești	145	655	127	759	12214	97	-

	Movila Banului	498	**2158**	351	915	22851	177	52
Ialomița	Adâncata	372	712	230	751	24201	94	103
	Armășești	887	**1916**	571	1061	17453	147	96
	Bărbulești	203	446	227	42	573	26	-
	Jilavele	337	325	181	1037	28317	78	170
Prahova	Baba Ana	**2768**	**4264**	**706**	2542	23419	241	**277**
	Boldești-Grădiștea	515	1214	191	1005	15596	161	**265**
	Ciorani	549	1750	**680**	1870	38583	149	**542**
	Colceag	538	266	175	1976	25982	144	**202**
	Fulga	449	2274	**689**	1310	17870	136	104
	Sălciile	239	536	41	718	17061	125	78

Tabelul 197- Efectivele de animale pe județe și localități, pentru anul 2016, din proximitatea sitului Natura 2000 ROSPA0112 Câmpia Gherghiței incluzând rezervația naturală B.6. Lacul Rodeanu

Principalele categorii de animale	**Județ**	**Localitate**	**Număr de animale**		**Localitatea de proveniența**
			Permanente	**Aduse din altă localitate**	
Bovine	Buzău	Amaru	1001	0	0
		Glodeanu Sărat	285	0	0
		Mihăilești	145	0	0
		Movila Banului	498	0	0
	Ialomița	Adâncata	372	0	0
		Armășești	887	0	0
		Bărbulești	203	0	0
		Jilavele	337	0	0
	Prahova	Baba Ana	2768	0	0
		Boldești-Grădiștea	515	0	0
		Ciorani	549	0	0
		Colceag	538	0	0
		Fulga	449	0	0
		Sălciile	239	0	0
Porcine	Buzău	Amaru	1629	0	0
		Glodeanu Sărat	1641	0	0
		Mihăilești	759	0	0
		Movila Banului	915	0	0
	Ialomița	Adâncata	751	0	0
		Armășești	1061	0	0
		Bărbulești	42	0	0
		Jilavele	1037	0	0

	Prahova	Baba Ana	2542	0	0
		Boldești-Grădiștea	1005	0	0
		Ciorani	1870	0	0
		Colceag	1976	0	0
		Fulga	1310	0	0
		Sălciile	718	0	0
Ovine	Buzău	Amaru	2458	0	0
		Glodeanu Sărat	748	0	0
		Mihăilești	655	0	0
		Movila Banului	2158	0	0
	Ialomița	Adâncata	712	0	0
		Armășești	1916	0	0
		Bărbulești	446	0	0
		Jilavele	325	0	0
	Prahova	Baba Ana	4264	0	0
		Boldești-Grădiștea	1214	0	0
		Ciorani	1750	0	0
		Colceag	266	0	0
		Fulga	2274	0	0
		Sălciile	536	0	0
Păsări	Buzău	Amaru	22964	0	0
		Glodeanu Sărat	37222	0	0
		Mihăilești	12214	0	0
		Movila Banului	22851	0	0
	Ialomița	Adâncata	24201	0	0
		Armășești	17453	0	0
		Bărbulești	573	0	0
		Jilavele	28317	0	0
	Prahova	Baba Ana	23419	0	0
		Boldești-Grădiștea	15596	0	0
		Ciorani	38583	0	0
		Colceag	25982	0	0
		Fulga	17870	0	0
		Sălciile	17061	0	0

- **Date privind activitățile economice**

Dat fiind că nu există terenuri intravilane aflate în interiorul ariei naturale protejate, datele privind activitatea economică sunt prezentate doar la nivelul comunităților din proximitatea ariei.

Tabelul 198- Date privind activitățile economice pentru localitățile aflate în interiorul sitului Natura 2000 ROSPA0112 Câmpia Gherghiței incluzând rezervația naturală B.6. Lacul Rodeanu

Domeniu activitate (CAEN)	Formă de organizare	Județ	Localitate	Nr. societăți comerciale

Nu este cazul. Nu există terenuri intravilane aflate în interiorul ariei naturale protejate

Datele INS privind dinamica numărului de salariați și a șomerilor indică substanțiale disparități locale ale nivelului de dezvoltare economică. Astfel, comunitățile Bărbulești, Amaru, Mihăilești, Movila Banului și Săhăteni sunt caracterizate de un nivel ridicat de sărăcie comunitară având numărul de șomeri înregistrați mai mare decât numărul total al salariaților la nivel local. La polul opus se numără comunitățile Ciorani, Colceag, Fulga și Jilavele unde numărul salariaților este de cel puțin patru ori mai mare decât cel al șomerilor.

Tabelul 199- Evoluția numărului de salariați și de șomeri

Județ	Localitate	Salariați 2010	Salariați 2017	Salariați %	Șomeri 2017	Raportul Salariați/șomeri
Ialomița	Adâncata	74	54	2.1%	31	1.7
	Armășești	163	151	5.9%	49	3.1
	Bărbulești	136	66	2.6%	142	**0.5**
	Jilavele	153	151	5.9%	37	4.1
Prahova	Baba Ana	134	155	6.1%	53	2.9
	Boldești - Grădiștea	117	80	3.1%	51	1.6
	Ciorani	561	710	**28.0%**	145	4.9
	Colceag	140	180	7.1%	41	4.4
	Fulga	130	214	8.4%	53	4.0
	Sălciile	51	70	2.8%	22	3.2
Buzău	Amaru	168	122	4.8%	122	1.0
	Glodeanu Sărat	150	212	8.3%	63	3.4
	Mihăilești	105	95	3.7%	289	**0.3**
	Movila Banului	92	121	4.8%	204	**0.6**
	Săhăteni	371	159	6.3%	187	**0.9**
	Total	2545	2540	100	1489	1.7

În ceea ce privește economia locală datele indică de asemenea disparități în ceea ce privește manifestarea comportamentului antreprenorial. Se remarcă cu un activism economic sporit comunitățile Armășești, Ciorani, Glodeanu Sărat, Colceag și Săhăteni, toate având un număr mare de antreprenori locali.

Tabelul 200- Distribuția agenților economici activi pe localități

Județ	Localitate	Nr firme	%	Nr angajați
Ialomița	Adâncata	54	3.1	51
	Armășești	336	19.4	78
	Bărbulești	55	3.2	5
	Jilavele	103	5.9	68
Prahova	Baba Ana	113	6.5	118
	Boldești - Grădiștea	25	1.4	29
	Ciorani	208	12.0	549

Județ	Localitate	Nr firme	%	Nr angajați
	Colceag	141	8.1	100
	Fulga	110	6.3	104
	Sălciile	63	3.6	38
Buzău	Amaru	65	3.7	125
	Glodeanu Sărat	169	9.7	118
	Mihăilești	82	4.7	56
	Movila Banului	80	4.6	94
	Săhăteni	130	7.5	69
	Total	**1734**	**100**	**1602**

Potrivit Registrului Comerțului, la nivelul celor 15 unități administrative incluse în analiză figurau 1734 de societăți comerciale totalizând un număr de 1602 angajați.

Analiza detaliată privind principalele domenii economice indică o prevalență clară a activităților legate de agricultură și creșterea animalelor alături de comerț. O notă aparte face domeniul CAEN 7120 – activități de testare și analize tehnice ce cumulează un total de 387 de angajați toți lucrători la SC GVS Microfiltrazione SRL, firmă ce are punct de lucru în comuna Ciorani, județul Prahova.

Din perspectiva obiectivelor de conservare a biodiversității la nivelul sitului rămân trei activități economice de bază și anume: agricultura, creșterea animalelor și acvacultură, ramuri economice ce valorifică resursele naturale din interiorul și proximitatea ariei naturale protejate.

Tabelul 201- Număr angajați pe domenii de activitate

Cod CAEN	Nr angajați
CAEN: 7120 - Activități de testare și analize tehnice	387
CAEN: 111 - Cultivarea cerealelor (exclusiv orez), plantelor leguminoase și a plantelor producătoare de semințe oleaginoase	237
CAEN: 4711 - Comerț cu amănuntul în magazine nespecializate, cu vânzare predominantă de produse alimentare, băuturi și tutun	189
CAEN: 4941 - Transporturi rutiere de mărfuri	86
CAEN: 4120 - Lucrări de construcții a clădirilor rezidențiale ș nerezidențiale	85
CAEN: 150 - Activități în ferme mixte (cultura vegetală combinată cu creșterea animalelor)	80
CAEN: 161 - Activități auxiliare pentru producția vegetală	33
CAEN: 322 - Acvacultura în ape dulci	33
CAEN: 1061 - Fabricarea produselor de morărit	31
CAEN: 7112 - Activități de inginerie și consultanță tehnică legate de acestea	29
CAEN: 142 - Creșterea altor bovine	27
CAEN: 3109 - Fabricarea de mobilă n.c.a.	27
CAEN: 2511 - Fabricarea de construcții metalice și părți componente ale structurilor metalice	26
CAEN: 4675 - Comerț cu ridicata a produselor chimice	24
CAEN: 4939 - Alte transporturi terestre de călători n.c.a	24

Cod CAEN	Nr angajați
CAEN: 4719 - Comerț cu amănuntul în magazine nespecializate, cu vânzare predominantă de produse nealimentare	22
CAEN: 4676 - Comerț cu ridicata al altor produse intermediare	21
CAEN: 8299 - Alte Activități de servicii suport pentru întreprinderi n.c.a.	19
CAEN: 3822 - Tratarea și eliminarea deșeurilor periculoase (toxice, contaminate, radioactive, etc.)	18
CAEN: 5630 - Baruri și alte Activități de servire a băuturilor	12
CAEN: 4222 - Lucrări de construcții a proiectelor utilitare pentru electricitate și telecomunicații	11
CAEN: 5610 - Restaurante	11
CAEN: 5229 - Alte Activități anexe transporturilor	10
CAEN: 146 - Creșterea porcinelor	9
CAEN: 4399 - Alte lucrări speciale de construcții n.c.a.	8
CAEN: 4520 -Întreținerea si repararea autovehiculelor	8
CAEN: 4531 - Comerț cu ridicata de piese si accesorii pentru autovehicule	7
CAEN: 4649 - Comerț cu ridicata al altor bunuri de uz gospodăresc	7
CAEN: 1629 - Fabricarea altor produse din lemn; fabricarea articolelor din pluta, paie si din alte materiale vegetale împletite	6
CAEN: 3521 - Producția gazelor	6
CAEN: 8690 - Alte Activități referitoare la sănătatea umană	6
CAEN: 4773 - Comerț cu amănuntul al produselor farmaceutice, în magazine specializate	5
CAEN: 7311 - Activități ale agențiilor de publicitate	5
CAEN: 7912 - Activități ale tur-operatorilor	5
CAEN: 812 - Extracția pietrișului și nisipului, extracția argilei și caolinului	5
CAEN: 1051 - Fabricarea produselor lactate și a brânzeturilor	4
CAEN: 1071 - Fabricarea pâinii, fabricarea prăjiturilor și a produselor proaspete de patiserie	4
CAEN: 125 - Cultivarea arbuștilor fructiferi, căpșunilor, nuciferilor și a altor pomi fructiferi	4
CAEN: 3291 - Fabricarea maturilor si periilor	4
CAEN: 4532 - Comerț cu amănuntul de piese și accesorii pentru autovehicule	4
CAEN: 4690 - Comerț cu ridicata nespecializat	4
CAEN: 4721 - Comerț cu amănuntul al fructelor și legumelor proaspete, în magazine specializate	4
CAEN: 6120 - Activități de telecomunicații prin rețele fără cablu (exclusiv prin satelit)	4
CAEN: 7022 - Activități de consultanță pentru afaceri și management	4
CAEN: 4329 - Alte lucrări de instalații pentru construcții	3
CAEN: 4621 - Comerț cu ridicata al cerealelor, semințelor, furajelor și tutunului neprelucrat	3
CAEN: 4778 - Comerț cu amănuntul al altor bunuri noi, în magazine specializate	3
CAEN: 5590 - Alte servicii de cazare	3

Cod CAEN	Nr angajați
CAEN: 8553 - Școli de conducere (pilotaj)	3
CAEN: 4673 - Comerț cu ridicata al materialului lemnos și al materialelor de construcții și echipamentelor sanitare	2
CAEN: 4729 - Comerț cu amănuntul al altor produse alimentare, în magazine specializate	2
CAEN: 4730 - Comerț cu amănuntul al carburanților pentru autovehicule în magazine specializate	2
CAEN: 4791 - Comerț cu amănuntul prin intermediul caselor de comenzi sau prin Internet	2
CAEN: 4931 - Transporturi urbane, suburbane și metropolitane de călători	2
CAEN: 6622 - Activități ale agenților și brokerilor de asigurări	2
CAEN: 8129 - Alte Activități de curățenie n.c.a.	2
CAEN: 8621 - Activități de asistență medicală generală	2
CAEN: 1072 - Fabricarea biscuiților si pișcoturilor, fabricarea prăjiturilor și a produselor conservate de patiserie	1
CAEN: 1107 - Producția de băuturi răcoritoare nealcoolice, producția de ape minerale și alte ape îmbuteliate	1
CAEN: 1610 - Tăierea și rindeluirea lemnului	1
CAEN: 2740 - Fabricarea de echipamente electrice de iluminat	1
CAEN: 4332 - Lucrări de tâmplărie și dulgherie	1
CAEN: 4613 - Intermedieri în Comerțul cu material lemnos și materiale de construcții	1
CAEN: 4622 - Comerț cu ridicata al florilor și al plantelor	1
CAEN: 4631 - Comerț cu ridicata al fructelor și legumelor	1
CAEN: 4641 - Comerț cu ridicata al produselor textile	1
CAEN: 4743 - Comerț cu amănuntul al echipamentului audio/ video în magazine specializate	1
CAEN: 4789 - Comerț cu amănuntul prin standuri, chioșcuri și piețe, al altor produse	1
CAEN: 7111 - Activități de arhitectură	1
CAEN: 7312 - Servicii de reprezentare media	1
CAEN: 7500 - Activități veterinare	1
CAEN: 8010 - Activități de protecție și gardă	1
CAEN: 8623 - Activități de asistență stomatologică	1
Total	**1602**

4.1.2. Factorii interesați

Tabelul 202- Tabelul centralizator al celor mai importanți factori interesați, care se manifestă și implică cu privire la situl Natura 2000 ROSPA0112 Câmpia Gherghiței incluzând rezervația naturală B.6. Lacul Rodeanu

Nr.	Denumire factor interesat	Tip	Aria de interes

Nr.	Denumire factor interesat	Tip	Aria de interes
1	Ministerul Mediului, Apelor și Pădurilor	Autoritatea centrală pentru protecția mediului	Protecția mediului
2	Agenția Națională pentru Arii Naturale Protejate	Autoritatea centrală în domeniul managementului ariilor naturale protejate	Managementul ariilor naturale protejate
3	Agenția pentru Protecția Mediului Ialomița	Autoritatea competentă pentru protecția mediului	Protecția mediului
4	Agenția pentru Protecția Mediului Buzău	Autoritatea competentă pentru protecția mediului	Protecția mediului
5	Agenția pentru Protecția Mediului Prahova	Autoritatea competentă pentru protecția mediului	Protecția mediului
6	Administrația Națională Apele Române – Direcția Apelor Buzău – Ialomița	Autoritatea competentă pentru managementul resurselor de apă	Managementul resurselor de apă
7	ANPA – Agenția Națională pentru Pescuit și Acvacutură	Autoritate publică cu rol de reglementare și control	Acvacultură
6	Garda Națională de Mediu – Comisariatul Județean Ialomița	Instituție publică de inspecție și control	Protecția mediului
7	Garda Națională de Mediu – Comisariatul Județean Buzău	Instituție publică de inspecție și control	Protecția mediului
8	Garda Națională de Mediu – Comisariatul Județean Prahova	Instituție publică de inspecție și control	Protecția mediului
9	Consiliul Județean Ialomița	Administrația publică județeană	Administrație
10	Consiliul Județean Buzău	Administrația publică județeană	Administrație
11	Consiliul Județean Prahova	Administrația publică județeană	Administrație
12	Consilii locale din cele 15 comunități țintă	Autoritate publică	Administrație
13	Instituții de învățământ din cele 15 comunități țintă	Instituție publică de învățământ	Educație
14	Comunitățile locale ce se găsesc pe teritoriul sau în vecinătatea ariilor naturale protejate vizate	Comunitatea locală	Modul în care ariile influențează utilizarea/ exploatarea proprietăților pe care le dețin.
15	Asociația Județeană a Vânătorilor și Pescarilor Sportivi Ialomița	Persoană juridică neguvernamentală, de drept privat, apolitică, fără scop lucrativ	Vânătoare/Pescuit

Nr.	Denumire factor interesat	Tip	Aria de interes
16	Asociația Județeană a Vânătorilor și Pescarilor Sportivi Prahova	Persoană juridică neguvernamentală, de drept privat, apolitică, fără scop lucrativ	Vânătoare/Pescuit
17	Asociația Județeană a Vânătorilor și Pescarilor Sportivi Buzău	Persoană juridică neguvernamentală, de drept privat, apolitică, fără scop lucrativ	Vânătoare/Pescuit
18	Direcția pentru Agricultură a Județului Ialomița	Instituție publică	Agricultură
19	Direcția pentru Agricultură a Județului Prahova	Instituție publică	Agricultură
20	Direcția pentru Agricultură a Județului Buzău	Instituție publică	Agricultură
21	Organizații non-guvernamentale de conservare a naturii	ONG	Conservarea naturii
22	Firmele/agenții economici cu activități în zona ariilor vizate	Agenți economici	Condițiile asociate statutului de sit Natura 2000, ce influențează modul în care își desfășoară activitățile.
23	Asociații și societăți agricole/fermieri	Societăți agricole/fermieri	Agricultura

Rezultatele analizei factorilor interesați din punctul de vedere al cunoștințelor, atitudinilor, și interesului acestora, referitor la valorile biodiversității și resursele naturale ale ariilor protejate sunt prezentate centralizat în următorul tabel:

Tabelul 203- Analiza factorilor interesați

Nr	Denumire factor interesat	Domeniul de interes	Cunoștințe	Atitudini	Interes
			Calificativ	Calificativ	Calificativ
1	Ministerul Mediului, Apelor și Pădurilor	Protecția mediului	3	+	Mare
2	Agenția Națională pentru Arii Naturale Protejate	Managementul ariilor naturale protejate	3	+	Mare
3	Agenția pentru Protecția Mediului Ialomița	Protecția mediului	3	+	Mare
4	Agenția pentru Protecția Mediului Buzău	Protecția mediului	3	+	Mare
5	Agenția pentru Protecția Mediului Prahova	Protecția mediului	3	+	Mare
6	Garda Națională de Mediu – Comisariatul Județean	Protecția mediului	2	+	Mare

Nr	Denumire factor interesat	Domeniul de interes	Cunoștințe	Atitudini	Interes
			Calificativ	Calificativ	Calificativ
	Ialomița				
7	Garda Națională de Mediu – Comisariatul Județean Buzău	Protecția mediului	2	+	Mare
8	Garda Națională de Mediu – Comisariatul Județean Prahova	Protecția mediului	2	+	Mare
9	Consiliul Local Adâncata	Administrație	1	neutru	Moderat
10	Consiliul Local Armășești	Administrație	1	neutru	Moderat
11	Consiliul Local Bărbulești	Administrație	1	neutru	Moderat
12	Consiliul Local Jilavele	Administrație	1	neutru	Moderat
13	Consiliul Local Baba Ana	Administrație	1	neutru	Moderat
14	Consiliul Local Boldești - Grădiștea	Administrație	1	neutru	Moderat
15	Consiliul Local Ciorani	Administrație	1	neutru	Moderat
16	Consiliul Local Colceag	Administrație	1	neutru	Moderat
17	Consiliul Local Fulga	Administrație	1	neutru	Moderat
18	Consiliul Local Sălciile	Administrație	1	neutru	Moderat
19	Consiliul Local Amaru	Administrație	1	neutru	Moderat
20	Consiliul Local Glodeanu Sărat	Administrație	1	neutru	Moderat
21	Consiliul Local Mihăilești	Administrație	1	neutru	Moderat
22	Consiliul Local Movila Banului	Administrație	1	neutru	Moderat
23	Consiliul Local Săhăteni	Administrație	1	neutru	Moderat
24	Școala Generală Adâncata	Educație	2	+	Mare
25	Școala Generală Armășești	Educație	2	+	Mare
26	Școala Generală Bărbulești	Educație	2	+	Mare
27	Școala Generală Jilavele	Educație	2	+	Mare
28	Școala Generală Baba Ana	Educație	2	+	Mare
29	Școala Generală Boldești - Grădiștea	Educație	2	+	Mare
30	Școala Generală Ciorani	Educație	2	+	Mare
31	Școala Generală Colceag	Educație	2	+	Mare
32	Școala Generală Fulga	Educație	2	+	Mare
33	Școala Generală Sălciile	Educație	2	+	Mare
34	Școala Generală Amaru	Educație	2	+	Mare
35	Școala Generală Glodeanu Sărat	Educație	2	+	Mare
36	Școala Generală Mihăilești	Educație	2	+	Mare
37	Școala Generală Movila Banului	Educație	2	+	Mare
38	Școala Generală Săhăteni	Educație	2	+	Mare

Nr	Denumire factor interesat	Domeniul de interes	Cunoștințe	Atitudini	Interes
			Calificativ	Calificativ	Calificativ
39	Comunități locale ce se regăsesc pe teritoriul sau în vecinătatea ariilor naturale protejate vizate	Modul în care situl influențează utilizarea/ exploatarea proprietăților pe care le dețin.	1	Neutru	Mic
40	Administrația Bazinală de Apă Buzău Ialomița - Sistemul de Gospodărire a Apelor Buzău	Managementul resurselor de apă	3	+	Moderat
41	Administrația Bazinală de Apă Buzău Ialomița - Sistemul de Gospodărire a Apelor Ialomița	Managementul resurselor de apă	3	+	Moderat
42	Administrația Bazinală de Apă Buzău Ialomița - Sistemul de Gospodărire a Apelor Prahova	Managementul resurselor de apă	3	+	Moderat
43	Asociația Județeană a Vânătorilor și Pescarilor Sportivi Ialomița	Vânătoare/Pescuit	2	+	Mare
44	Asociația Județeană a Vânătorilor și Pescarilor Sportivi Buzău	Vânătoare/Pescuit	2	+	Mare
45	Asociația Județeană a Vânătorilor și Pescarilor Sportivi Prahova	Vânătoare/Pescuit	2	+	Mare
46	Asociația Centrul Ecologic Green Area	Managementul și protecția sitului	3	+	Mare
47	Direcția pentru Agricultură a Județului Ialomița	Agricultură	1	Neutru	Moderat
48	Direcția pentru Agricultură a Județului Buzău	Agricultură	1	Neutru	Moderat
49	Direcția pentru Agricultură a Județului Prahova	Agricultură	1	Neutru	Moderat
50	Inspectoratul de jandarmi județean Ialomița	Ordine publică	1	Neutru	Mic
51	Inspectoratul de jandarmi județean Buzău	Ordine publică	1	Neutru	Mic
52	Inspectoratul de jandarmi județean Prahova	Ordine publică	1	Neutru	Mic
53	Firmele/agenții economici cu activități în zona ariilor vizate	Condițiile asociate statutului de sit Natura 2000, ce influențează modul în care își	1	Neutru	Mic

Nr	Denumire factor interesat	Domeniul de interes	Cunoștințe	Atitudini	Interes
			Calificativ	Calificativ	Calificativ
		desfășoară activitățile.			
54	Asociații și societăți agricole/ fermieri	Agricultură	1	Neutru	Mic

<u>Notă:</u> Cunoștințele sunt apreciate pe o scală de la 1 la 3 unde 1 înseamnă cunoștințe puține, 2 cunoștințe moderate și 3 cunoștințe avansate. Atitudinea este de asemenea apreciată pe o scală cuprinzând atitudini favorabile (+), neutre sau negative (-). Interesul este catalogat ca mare, moderat sau mic.

Tabelul 204 - Analiza factorilor interesați II

Categorii de părți interesate	Natura relației dintre părțile interesate și aria naturală protejată	Aspecte pozitive și oportunități de cooperare și colaborare	Aspecte care necesită atenție; amenințări și probleme	Importanță
Autorități de mediu, de reglementare și control activități				
Ministerul Mediului, Apelor și Pădurilor	Implementarea politicilor de mediu la nivel național.	Asigură sprijin pentru instituția responsabilă de managementul ariei protejată cu scopul accesării diverselor programe de finanțare	Reglementarea raporturilor cu gestionarii unor activități din vecinătatea și din aria naturală protejată, cu privire la legislația de mediu	Ridicată
Agenția Națională pentru Arii Naturale Protejate	Coordonarea managementului ariilor naturale protejate	Asigură managementul ariei protejate cu scopul implementării planului de management, implicit prin accesarea diverselor programe de finanțare	Reglementarea raporturilor cu gestionarii unor resurse din vecinătatea și din aria naturală protejată - ape, fond forestier, resurse cinegetice și altele asemenea.	Foarte ridicată
Agenția pentru Protecția Mediului Ialomița	Avizează solicitările de înființare și continuare a unor activități economice, monitorizează aceste activități, analizează și răspunde reclamațiilor legate de problemele de mediu din aria naturală protejată	Gestionarea eficientă și de comun acord a problemelor care apar în aria naturală protejată și care implică colaborare	Comunicarea poate fi pusă în dificultate de proceduri birocratice excesive	Ridicată
Agenția pentru	Avizează solicitările de	Gestionarea	Comunicarea poate fi	Ridicată

Categorii de părți interesate	Natura relației dintre părțile interesate și aria naturală protejată	Aspecte pozitive și oportunități de cooperare și colaborare	Aspecte care necesită atenție; amenințări și probleme	Importanță
Protecția Mediului Buzău	înființare și continuare a unor activități economice, monitorizează aceste activități, analizează și răspunde reclamațiilor legate de problemele de mediu din aria naturală protejată	eficientă și de comun acord a problemelor care apar în aria naturală protejată și care implică colaborare	pusă în dificultate de proceduri birocratice excesive	
Agenția pentru Protecția Mediului Prahova	Avizează solicitările de înființare și continuare a unor activități economice, monitorizează aceste activități, analizează și răspunde reclamațiilor legate de problemele de mediu din aria naturală protejată	Gestionarea eficientă și de comun acord a problemelor care apar în aria naturală protejată și care implică colaborare	Comunicarea poate fi pusă în dificultate de proceduri birocratice excesive	Ridicată
Garda Națională de Mediu – Comisariatul Județean Ialomița-Buzău-Prahova	Monitorizează și sancționează nerespectarea prevederilor legale cu privire la activități care se desfășoară în vecinătatea și în aria naturală protejată	Gestionarea eficientă și de comun acord a problemelor care apar în aria naturală protejată și care implică colaborare	Comunicarea poate fi pusă în dificultate de proceduri birocratice excesive	Ridicată
Administrația Națională Apele Române – Administrația Bazinală de Apă Buzău - Ialomița	Gestionează resursele de apă din aria naturală protejată și din vecinătatea acesteia	Gestionarea eficientă și de comun acord a problemelor care apar în aria naturală protejată și care implică colaborare	Vizarea unor obiective cu implicații contradictorii, fără a lua în considerare perspectiva celeilalte părți - realizarea de lucrări de întreținere în perioade de cuibărit, distrugerea unor habitate prin lucrări de întreținere sau construcție a unor noi facilități și altele asemenea	Ridicată
Agenția Națională pentru Pescuit	Crearea de strategii, politici și reglementări pentru domeniul	Informarea asupra celor mai bune practice de	Necoroborarea unor reglementări cu obiectivele de	Medie

Categorii de părți interesate	Natura relației dintre părțile interesate și aria naturală protejată	Aspecte pozitive și oportunități de cooperare și colaborare	Aspecte care necesită atenție; amenințări și probleme	Importanță
și Acvacultură	pisciculturii	exploatare durabilă a resursei piscicole	conservare specifice ariei naturale protejate	
Consilii Județene (Ialomița, Buzău, Prahova)	Realizează și implementează politici de dezvoltare economică și socială la nivelul județului, ce pot avea un impact asupra ariei naturale protejate, emite certificate de urbanism pentru proiectele ce se doresc a fi realizate în aria naturală protejată și în vecinătatea acesteia	Politicile și investițiile planificate de Consiliul Județean pot asigura dezvoltarea valențelor turistice ale ariei naturale protejate, reducerea impacturilor negative - de exemplu prin investiții în sisteme de gestionare a deșeurilor	Investițiile în dezvoltarea economică a localităților, între care dezvoltarea infrastructurii rutiere, dezvoltarea agriculturii, dezvoltarea unor sectoare economice care pot intra în contradicție cu obiectivele de conservare specifice ariei naturale protejate	Ridicată
Inspectoratul de Poliție Județean, județele Ialomița, Buzău, Prahova	Asigură respectarea prevederilor legale, liniștea și ordinea publică, respectarea regimului armelor și munițiilor, în perimetrul ariei naturale protejate	Pot asigura sprijin în activitățile de descurajare a unor practici ilegale, cum ar fi braconajul, aruncarea gunoaielor și altele asemenea	Insuficiența efectivelor și a resurselor de la nivelul Inspectoratului	Ridicată
Inspectoratul de Jandarmi Județean județele Ialomița, Buzău, Prahova	Asigură respectarea prevederilor legale, liniștea și ordinea publică, respectarea regimului armelor și munițiilor, în perimetrul ariei naturale protejate	Pot asigura sprijin în activitățile de descurajare a unor practici ilegale, cum ar fi braconajul, aruncarea gunoaielor și altele asemenea	Insuficiența efectivelor și a resurselor de la nivelul jandarmerie	Ridicată
Administrație publică locală				
Administrația Publică Locală – primăriile și consiliile locale ale localităților de pe raza sitului	Gestionează planificarea teritoriului la nivelul unității administrativ teritoriale, asigură aprobarea și avizarea diferitelor inițiative - modernizarea unor	Realizarea investițiilor cu respectarea cerințelor de conservare a mediului	Realizarea de investiții care să afecteze obiectivele de conservare	Ridicată

Categorii de părți interesate	Natura relației dintre părțile interesate și aria naturală protejată	Aspecte pozitive și oportunități de cooperare și colaborare	Aspecte care necesită atenție; amenințări și probleme	Importanță
	infrastructuri, construcții de locuințe, dezvoltarea activităților economice și altele asemenea			
Gestionari / administratori de resurse				
Asociația Județeană a Vânătorilor și Pescarilor Sportivi - AJVPS	Este implicată în gestionarea resurselor cinegetice din aria naturală protejată	Prin acțiuni comune și schimb de informație pot fi cuantificate în mod corect efectivele speciilor din aria naturală protejată	Supraestimarea efectivelor speciilor din aria naturală protejată înseamnă fixarea unor cote iraționale de vânătoare și afectează existența resurselor pe termen lung	Ridicată
Instituția responsabilă de managementul sitului Natura 2000 ROSPA0112 Câmpia Gherghiței	Gestionează ansamblul de activități necesare funcționării ariei naturale protejate, de la obținerea documentațiilor necesare, din partea autorităților publice și până la activități de atragere de fonduri, monitorizarea activităților din aria naturală protejată, acitvități de informare și conștientizare și altele asemenea	Menține comunicarea și colaborarea cu toți factorii de interes	Aspecte referitoare la birocrație	Ridicată
Agenți economici				
Firme/agenți economici cu activități pe teritoriul sitului Natura 2000 și în vecinătatea acestuia	Posibili parteneri și susținători ai unor activități în folosul ariei naturale protejate	Asigură locuri de muncă pentru comunitățile locale din vecinătatea ariei naturale protejate	Dezinteres	Scăzută
Comunități locale				
Comunitățile locale din vecinătatea ariei naturale protejate	Își desfășoară existența, inclusiv prin locuire și activități specifice în interiorul și proximitatea ariei naturale protejate	Colaborează cu instituția responsabilă de managementul ariei protejată, indicând	Unele dintre activitățile desfășurate în aria naturală protejată au impact negativ	Ridicată

Categorii de părți interesate	Natura relației dintre părțile interesate și aria naturală protejată	Aspecte pozitive și oportunități de cooperare și colaborare	Aspecte care necesită atenție; amenințări și probleme	Importanță
		problemele cu care se confruntă în aria naturală protejată		
Proprietarii de terenuri din interiorul ariei naturale protejate precum și din vecinătatea acestuia	Utilizează resurse din perimetrul ariei naturale protejate - terenuri agricole, împădurite și altele asemenea	Pot desfășura propriile activități cu respectarea obiectivelor de conservare	Pot distruge componente și echilibre ale ariei naturale protejate din neștiință sau în mod voit, luând în considerare doar interese imediate, de valorificare economică a resursei	Ridicată
Instituții de educație și cercetare				
Instituții locale de învățământ (școli gimnaziale din fiecare UAT din proximitatea ariei naturale protejate)	Conlucrarea în ceea ce privește educația privind protecția mediului a copiilor/tinerilor ce locuiesc în localitățile din vecinătatea aria naturală protejată	Implicare în acțiuni de educație și conștientizare asigură multiple efecte pozitive pe termen lung	Neimplicarea în activități de educație și conștientizare determină o viziune inflexibilă și negativă asupra ariei naturale protejate, cu remanență în viața de adult	Ridicată
Alți factori interesați				
Agenția de Plăți și Intervenție pentru Agricultură	Gestionează politicile de subvenționare a fermierilor ce dețin terenuri în vecinătatea și în aria naturală protejată	Prin politica de subvenționare, pot fi descurajate activitățile agricole cu impact negativ asupra ariei naturale protejate	Birocrația, lipsa fondurilor pentru încurajarea activităților prietenoase cu aria naturală protejată	Ridicată
Biserica Ortodoxă Română –	Poate promova comportamente pozitive în raport cu aria naturală protejată	Poate oferi modele de bune practici	-	Medie

La nivel economic, principalii factori interesați pot fi considerate firmele cele mai importante și mai active care cumulează un număr mare de angajați la nivel local.

Tabelul 205- Principalele firme la nivelul comunităților din interiorul și proximitatea sitului

Comună	Firma	Localizare	Angajați

Comună	Firma	Localizare	Angajați
Ciorani	GVS Microfiltrazione SRL	Cioranii de Sus 1E, Ciorani, Județul Prahova	385
Amaru	VIS Campi SRL	264 Dulbanu, Amaru, Județul Buzău	78
Săhăteni	Pompigas SRL	Str. PIEȚEI 3, Săhăteni, Județul Buzău	37
Movila Banului	David Prodcom Panif SRL	Com. Movila Banului -, Movila Banului, Județul Buzău	29
Baba Ana	Spezial Montagen SRL	Baba Ana 198, Baba Ana, Județul Prahova	26
Armășești	Pop Engineering SRL	Str. Nectarului 28, Armășești, Județul Ialomița	25
Movila Banului	Agro-Est Muntenia SRL	Cioranca 131, Movila Banului, Județul Buzău	24
Baba Ana	Tracian Beef SRL	Cireșanu 13A, Baba Ana, Județul Prahova	23
Ciorani	Istir Body S.R.L.	- 333, Ciorani, Județul Prahova	21
Ciorani	Helengikos New Const SRL	Cioranii de Jos 324 bis, Ciorani, Județul Prahova	20
Colceag	SC Medax Plant SRL	Inotești FN, Colceag, Județul Prahova	20
Glodeanu Sărat	Seb Construct SRL	Cad 552 Căldarușeanca, Glodeanu Sărat, Județul Buzău	20
Ciorani	SOC Agricola Infrațirea Cioranii de Jos	Ciorani, Ciorani, Județul Prahova	20
Colceag	Borsenia SRL	INOTEȘTI 754, Colceag, Județul Prahova	18
Fulga	Piscicola Prahova SRL	Com. Fulga -, Fulga, Județul Prahova	18
Armășești	Agrar Mar SRL	Str. Secției 10, Armășești, Județul Ialomița	17
Ciorani	Defira Com Serv SRL	Cioranii de Jos 365, Ciorani, Județul Prahova	16
Glodeanu Sărat	Premium One Gas SRL	- 1, Glodeanu Sărat, Județul Buzău	16
Fulga	Tentas Com S.R.L.	Sat FULGA DE SUS -, FULGA, Județul Prahova	16
Amaru	Amaru Trade SRL	AMARU 580, Amaru, Județul Buzău	15
Mihăilești	Fortuna Trend SRL	MIHAILEȘTI 130, Mihăilești, Județul Buzău	15
Boldești Grădiștea	Fishplan S.R.L.	FERMA PISCICOLA BOLDEȘTI -, BOLDEȘTI - GRĂDIȘTEA, Județul Prahova	13
Adâncata	Societatea Agricolă "Spicul" Adîncata	Com. Adâncata , Sat Adâncata, Județul Ialomița	13
Amaru	Nicolias SRL	Com. Amaru , Sat Amaru, Județul Buzău	12
Baba Ana	Selsi Com S.R.L.	Comuna Baba Ana, Sat Baba Ana, Județul Prahova	12
Glodeanu Sărat	Ovidiu S.A.	Glodeanu Sărat, Județul Buzău	11
Glodeanu Sărat	Pro Ctm Teletech SRL	114 Ileana, Glodeanu Sărat, Județul Buzău	11

Comună	Firma	Localizare	Angajați
Fulga	Soc Agricola Flora	Fulga de Sus 800, Fulga, Județul Prahova	11
Fulga	Soc Agricola Libertatea	Fulga de Jos -, Fulga, Județul Prahova	11
Jilavele	Bogdori Com SRL	Str. Ghioceilor 3, Jilavele, Județul Ialomița	10
Mihăilești	Glia Agrosem SRL	Com. Mihăilești Tarlaua 30 Parcela 156 -, Mihăilești, Județul Buzău	10
Jilavele	Pesla Ene Societate în Nume Colectiv	- Jilavele, Jilavele, Județul Ialomița	10
Mihăilești	Societatea Agricolă Recolta	Mihăilești FN, Mihăilești, Județul Buzău	10

4.2. Utilizarea terenului

Harta utilizării terenului este prezentată în Disponibilă în Anexa.

- **Lista tipurilor de utilizări ale terenului**

Lista tipurilor de utilizări ale terenului, conform claselor „Corine Land Cover”, care au fost identificate în cadrul ariei naturale protejate, este prezentată mai jos:

Tabelul 206- Lista tipurilor de utilizări ale terenului

Nr.	Clasă CLC	Suprafață totală ocupată [ha]	Ponderea din suprafața ariilor vizate [%]
1	112 Spațiu urban discontinuu și spațiu rural	28,22	0,37
2	211 Terenuri arabile neirigate	3463,96	45,55
3	221 Vii	0,70	0,01
4	231 Pășuni secundare	1510,80	19,87
5	242 Zone de culturi complexe	85,16	1,12
6	243 Terenuri predominant agricole în amestec cu vegetație naturală	40,79	0,54
7	411 Mlaștini	762,07	10,02
8	512 Acumulări de apă	1712,41	22,52

Potrivit datelor colectate, cea mai mare suprafață din interiorul ariei naturale protejate este reprezentată de terenuri agricole, aproape 47%, ceea ce face din cultivarea plantelor activitatea economică principală la nivelul ariei naturale protejate. A doua cea mai mare categorie de utilizare a terenurilor o reprezintă acumulările de apă ce totalizează 22,52% din suprafața ariei naturale protejate. La această suprafață se adaugă zonele umede de tip mlaștină cu o suprafață de cca 10% din suprafața ariei naturale protejate.

A treia categorie de utilizare a terenurilor, cu o acoperire de aproape 20% din suprafața ariei, este reprezentată de pășuni. Acest aspect face din creșterea animalelor o activitate importantă la nivelul ariei naturale protejate cu impact substanțial asupra stării de conservare a speciilor și habitatelor.

Specificul modului de utilizare a terenurilor determină existența a trei activități economice preponderente, agricultură, creșterea animalelor și acvacultură, care, prin modul de desfășurare manifestă influențe asupra stării de conservare a speciilor și animalelor. Practicile locale de

cultivare a terenurilor, agricultură intensivă în regim mecanizat și cu utilizarea de substanțe chimice, dar și practicile de pășunat necesită a fi analizate ca factori de impact antropic importanți.

4.3. Situația juridică a terenurilor

Datele privind proprietatea reprezintă un aspect sensibil pentru care accesul la informații riguroase a fost puternic afectat de legislația în vigoare privind accesul la astfel de date. Totuși analizele pe baza datelor din teren permit o aproximare suficientă a situației privind regimul proprietății la nivelul ariei naturale protejate.

În perioada 17 Septembrie – 24 Octombrie 2018 a fost inițiată comunicarea cu reprezentanții autorităților locale în vederea identificării terenurilor aflate în domeniul public sau privat al UAT-urilor, plecându-se de la evidența terenurilor aflate în domeniul public sau privat al UAT-urilor, în baza Legea nr. 165/2013 privind măsurile pentru finalizarea procesului de restituire, în natură sau prin echivalent, a imobilelor preluate în mod abuziv în perioada regimului comunist în România. În majoritatea cazurilor a fost posibilă identificarea și delimitarea cu suficientă precizie ale islazurilor comunale, pășunilor și parcelelor cu altă folosință, aflate în domeniul privat al UAT-urilor. În mod similar, suprafețele ocupate de cuvetele lacurilor – care conform art. 3 al Legii Apelor nr. 107/1996 fac parte din Domeniul Public al Statului, au fost delimitate cu suficientă acuratețe. Ulterior printr-un raționament de excludere, au fost stabilite terenurile aflate în proprietate privată, fără a se putea însă diferenția cele aflate în proprietatea persoanelor fizice față de cele deținute de persoane juridice.

Totuși trebuie avut în vedere că în nici unul din UAT-urile care se suprapun cu suprafața ROSPA0112 Câmpia Gherghiței nu a fost finalizat Programul Național de Cadastru și Carte Funciară, iar în unele situații există litigii atât referitoare la poziția limitei între UAT-uri, cât și cu privire la regimul de proprietate a unor suprafețe ocupate de luciu de apă. Astfel, atât cifrele din tabelul de mai jos, cât și situația reflectată de datele geospațiale din baza de date, trebuie considerate ca având un caracter orientativ și aproximativ. Astfel, informațiile referitoare la regimul de proprietate al terenurilor din interiorul ariei naturale protejate, sunt furnizate prin intermediul tabelului de mai jos:

Tabelul 207- Situația juridică a terenurilor aflate în interiorul ariilor naturale protejate

Domeniu		**Procent din suprafața ANP [%]**	**Total (ha)**
Domeniul Public	domeniul public al statului (DS)	30,06	2297,14
	domeniul privat al statului (DPS)		
	domeniul public al unităților administrativ-teritoriale (DAT)		
	domeniul privat al unităților administrativ-teritoriale (DPT)	13,99	1069,17
	Total domeniul public (DP)	44,05	3366,31
Proprietate Privată	proprietatea privată a persoanelor fizice (PF)		
	proprietatea privată a persoanelor juridice (PJ)		
	Total proprietate privata (PP)	55,95	4276,14

Proprietate necunoscută	**Total procent pentru care nu se cunoaște încadrarea în domeniul public sau privat (XX)**		

Proprietatea privată se regăsește cu precădere la nivelul terenurilor agricole din interiorul ariei naturale protejate în timp ce proprietatea de stat se regăsește la nivelul apelor (a zonelor de mal) iar proprietatea publică a autorităților publice locale se regăsește mai ales la nivelul pajiștilor și parțial a terenurilor agricole.

Harta juridică a terenurilor este prezentată în Disponibilă în Anexa.

4.4. Administratori, gestionari și utilizatori

Cele mai importante structuri cu rol de administrare/gestionare la nivelul ariei naturale protejate sunt organizațiile implicate în exploatarea amenajărilor piscicole situate în zona lacurilor Boldești-Grădiște, Sălciile și Fulga.

Tabelul 208- Informații privind administratorii/gestionarii

Nr.	Administrator / Gestionar	Perioada de Adm/Gest	Suprafață totală [ha]	Detalii proprietar
1	S.C. Fishplan S.R.L. Amenajarea piscicola Boldești - Grădiștea - crescătorie	25.05.2012 – 27.04.2022	352.51	ANPA, CL Comuna Sălciile - SC Fishplan SRL / ABA Buzău Ialomiţa
2	S.C. Fishplan S.R.L. Com. Amenajarea piscicola Boldești - Grădiștea pepiniera	-	67.29	
3	Amenajarea piscicola Fulga - crescătorie	-	203	ANPA, SC Piscicola Prahova SA / ABA Buzău Ialomiţa
4	Amenajarea piscicola Fulga de Jos / fără corp de apă de sup. (amplasată pe Valea Lupilor, curs de apă necadastrat, nedesemnat corp de apă)	-	1.31	ANPA, SC Piscicola Prahova SA / ABA Buzău Ialomiţa
5	Amenajarea piscicola Parepa- Crescătorie Sat Parepa, Com. Colceag, jud. Prahova	-	259	ANPA, SC Piscicola Prahova SA / ABA Buzău Ialomiţa
7	SC Jilavele Piscicola SRL Acumularea Jilavele	04.06.2014 – 04.06.2019	89.22	ANPA, SC Jilavele Piscicola SRL / ABA Buzău Ialomiţa
8	Amenajarea piscicolă Ratca - Crescătorie sat Malu Roșu, com. Armășești, jud. Ialomița	-	-	ANPA, SC Ialpesco S.A., ABA Buzău Ialomița
9	S.C. Balta Enache S.R.L	Are licența	13.48	ANPA, CL Comuna

Nr.	Administrator / Gestionar	Perioada de Adm/Gest	Suprafață totală [ha]	Detalii proprietar
	Amenajarea piscicolă Balta Enache - crescătorie	expirată		Sălciile
10	S.C. Valea Tolii S.R.L Amenajarea piscicolă Balta Moara - crescătorie	Are licența expirată	17.75	
11	S.C. V.I.S. Print S.R.L Amenajarea piscicolă Balta Sărături - crescătorie	Are licența expirată	15.4	
12	SC Madec Com SRL Balta Sărături	Are licența expirată	14.53	
13	SC Aligeo Company SRL Amenajarea piscicolă „ Bun Noroc”	08.05.2017 – 08.05.2022	6.6131	Răducanu Săndel și Răducanu Gina
14	Amenajarea piscicolă Valea Lupilor - crescătorie	-	7.01	SC Ystena COM SRL, Primaria Fulga
15	S.C. Audiomonoix S.R.L. Amenajarea piscicolă Baba Ana Parcela 98 - crescătorie	Are licența expirată	17	S.C. Audiomonoix S.R.L., ABA Buzău Ialomiţa
16	SC Claudiu și Lucian SRL Amenajarea piscicolă Parepa-Rușani	08.04.2013 – 08.04.2023	13	SC Claudiu și Lucian SRL, Primăria Colceag
17	S.C. Lunca Mihăilești S.R.L Amenajarea piscicolă Balta Mihăilești - crescătorie	Are licența expirată	65	Consiliul Local Mihăilești
18	S.C. Romtem S.R.L. - Amenajarea piscicolă Mihăilești - crescătorie	Are licența expirată	105	
19	Amenajarea piscicolă Mihăilești / Sărata și Afluenții	-	-	SC Balta Lunca Mihăilești SRL / ABA Buzău Ialomița
20	Ferma piscicolă Ratca / fără corp de apă de sup. (amplasată pe Valea Sărăturile, curs de apă necadastrat, nedesemnat corp de apă)	-	-	Ialpesco S.A.
21	Pepiniera Ratca / Sărata și Afluenții	-	-	Ialpesco S.A. ABA Buzău Ialomița
22	Ferma piscicolă - Valea Fetii / Sărata și Afluenții	-	-	S.C. ANDREI PESCOM SRL / ABA Buzău Ialomița
23	Ferma Piscicolă „Jilavele” / Sărata şi Afluenţii	-	-	S.C. ANDREI PESCOM SRL / ABA

Nr.	Administrator / Gestionar	Perioada de Adm/Gest	Suprafață totală [ha]	Detalii proprietar
				Buzău Ialomița
24	SC Jilavele Piscicola SRL - Jilavele 1, 2 şi Slătioarele / Sărata şi Afluenţii	-	-	Jilavele Piscicola SRL Bucureşti / ABA Buzău Ialomiţa
25	Acumularea Sălciile IV (la Moară) / Sărata şi Afluenţii	-	-	CL Comuna Sălciile / SC Saig Top Fishing SRL / ABA Buzău Ialomiţa
26	Acumularea Sărături / fără corp de apă de sup. (aplasată pe Valea Sărăturile, curs de apă necadastrat, nedesemnat corp de apă)	-	-	CL Comuna Sălciile
27	Acumularea Sălciile V (Balta Enache) / Sărata şi afluenţii	-	-	PFA Gheorghe Cristian / ABA Buzău Ialomiţa

Tabelul 209- Situația fondurilor cinegetice suprapuse cu ariile naturale protejate

Nr.	ANP	Fond cinegetic		Județ	Gestionar
		Număr	Denumire		
1	ROSPA0112 Câmpia Gherghiței	43	Jilavele	Ialomița	DS Ialomița
2	ROSPA0112 Câmpia Gherghiței	44	Armășești	Ialomița	AVPS Lunca
3	ROSPA0112 Câmpia Gherghiței	11	Glodeanu Sărat	Buzău	AJVPS Buzău
4	ROSPA0112 Câmpia Gherghiței	12	Mihăileşti	Buzău	AJVPS Buzău
5	ROSPA0112 Câmpia Gherghiței	4	Inoteşti	Prahova	AVPS Vânătorul şi Pescarul Prahova
6	ROSPA0112 Câmpia Gherghiței	5	Fulga	Prahova	AJVPS Prahova
7	ROSPA0112 Câmpia Gherghiței	6	Baba Ana	Prahova	AJVPS Prahova
8	ROSPA0112 Câmpia	7	Grădiştea	Prahova	AV Predeşti Hăbud

Nr.	ANP	Fond cinegetic		Județ	Gestionar
	Gherghiței				
9	ROSPA0112 Câmpia Gherghiței	8	Ciorani	Prahova	AV Predeşti Hăbud

4.5. Infrastructură și construcții

Harta infrastructurii rutiere și căilor ferate este prezentată în Anexa.

ROSPA 0112 Câmpia Gherghiței este o arie naturală protejată cu un grad mare de accesibilitate din perspectiva infrastructurii de transport. Situl este frecvent intersectat de drumuri naționale (DN 1B, DN 1D în partea de sud), județene (DJ 203C, DJ 101E) și comunale ce permit un acces facil al populației în interiorul sitului. Acest aspect este determinat mai ales de localizarea comunităților umane în imediata apropiere a ariei naturale protejate, pe malul cursurilor de apă.

Harta privind perimetrul construit al comunităților din proximitatea ariei naturale protejate reliefează gradul mare de apropiere și chiar întrepătrundere ocazională cu limitele ariei naturale protejate ceea ce face din aria naturală protejată o suprafață cu puternice tendințe de antropizare. Din perspectiva factorilor de impact antropic este de așteptat ca intensitatea acestora să fie cu mult mai puternică în proximitatea comunităților umane din imediata proximitate a ariei naturale protejate aici asistând atât la o prezență intensificată a activităților umane dar și a animalelor.

Harta perimetrului construit al localităților este prezentată în Disponibilă în Anexa.

Tabelul 210– Tabelul construcțiilor din ariile naturale protejate

Cod	Tip construcție	Cod arie protejată
0	Stână	ROSPA0112
1	Stână	ROSPA0112
2	Stână	ROSPA0112
3	Anexă stână	ROSPA0112
4	Stână	ROSPA0112
5	Cabană	ROSPA0112
6	Cabană	ROSPA0112
7	Cabană	ROSPA0112
8	Cabană	ROSPA0112
9	Cabană	ROSPA0112
10	Cabană	ROSPA0112
11	Cabană	ROSPA0112
12	Cabană	ROSPA0112
13	Cabană	ROSPA0112
14	Cabană	ROSPA0112
15	Cabană	ROSPA0112
16	Cabană	ROSPA0112
17	Stână	ROSPA0112
18	Grajd	ROSPA0112
19	Stână	ROSPA0112
20	Fermă piscicolă	ROSPA0112
21	Anexă fermă piscicolă	ROSPA0112

22	Anexă fermă piscicolă	ROSPA0112
23	Anexă fermă piscicolă	ROSPA0112
24	Stână	ROSPA0112
25	Anexă stână	ROSPA0112
26	Stână	ROSPA0112
27	Stână	ROSPA0112
28	Stână	ROSPA0112
29	Depozit abandonat	ROSPA0112
30	Stână	ROSPA0112
31	Anexă stână	ROSPA0112
32	Anexă fermă piscicolă	ROSPA0112

Harta construcțiilor din ariile naturale protejate este prezentată în Anexa.

Tabelul 211- Locuințe existente în anul 2017, grupate pe localități

Nr	Județ	Localitate	An de referință	An de analizat
			2010	**2017**
1	Ialomița	Adâncata	**1411**	1437
2		Armășești	**992**	1022
3		Bărbulești	**756**	1194
4		Jilavele	**1422**	1499
5	Prahova	Baba Ana	**1445**	1479
6		Boldești - Grădiștea	**870**	816
7		Ciorani	**2531**	2616
8		Colceag	**2143**	2150
9		Fulga	**1398**	1386
10		Sălciile	**940**	951
11	Buzău	Amaru	**1205**	1205
12		Glodeanu Sărat	**1906**	1990
13		Mihăilești	**855**	905
14		Movila Banului	**1206**	1303
15		Săhăteni	**1193**	1304

Tabelul 212- Autorizații de construire eliberate pentru clădiri pe categorii de construcții, județe și localități

Nr	Județ	Localitate	An de referință	An de analizat
			2010	**2017**
1	Ialomița	Adâncata	9	4
2	Ialomița	Armășești	6	4
3	Ialomița	Bărbulești	0	1
4	Ialomița	Jilavele	10	1
5	Prahova	Baba Ana	12	14
6	Prahova	Boldești - Grădiștea	0	0

Nr	Județ	Localitate	An de referință	An de analizat
			2010	2017
7	Prahova	Ciorani	31	20
8	Prahova	Colceag	10	10
9	Prahova	Fulga	2	3
10	Prahova	Sălciile	8	0
11	Buzău	Amaru	0	0
12	Buzău	Glodeanu Sărat	11	9
13	Buzău	Mihăilești	0	0
14	Buzău	Movila Banului	0	2
15	Buzău	Săhăteni	4	3

Presiunile de extindere a mediului construit se manifestă cu un grad mai mic de intensitate comparativ cu anii anteriori însă rămân la un nivel superior mai ales în cadrul comunelor Ciorani, unul din cele mai dezvoltate sate din proximitatea ariei naturale protejate, Baba Ana, Colceag și Glodeanu Sărat. Datorită învecinării directe a limitelor sitului cu spațiul intravilan al comunităților locale, zonele unde nu există spațiu tampon generat de terenurile cu regim extravilan de utilizare, se impune monitorizarea atentă permanentă a proiectelor locale de urbanism.

4.6. Patrimoniu cultural

La nivelul ariilor protejate vizate nu există obiective incluse în Patrimoniul Cultural Național.

La nivelul unităților administrativ-teritoriale vizate de prezentul studiu, figurează un număr mare de obiective cu valoare istorică. Dintre acestea, cele mai multe sunt situri arheologice ce atestă o prezență umană îndelungată pe malul cursurilor de apă. Siturile arheologice sunt în conservare și localizarea lor exactă nu a putut fi obținută din rațiuni de protecție a acestor zone. Se impune însă, pe viitor, o colaborare strânsă cu Ministerul Culturii pentru acordarea avizelor de activități socio-economice cu respectarea ariilor de conservare istorică specifică acestor obiective.

Tabelul 213- Lista monumentelor istorice prezente la nivelul UAT-urilor vizate

Nr.	Județ	Localitate	Tip monument istoric (cod LMI 2015)	Bunuri clasate în patrimoniul cultural	Observații
1	Ialomița	sat Jilavele, com. Jilavele	IL-II-a-B-14134	Curtea Bâzu Cantacuzino	mijl. Sec XIX
2		sat Jilavele, com. Jilavele	IL-II-m-B-14134.01	Conacul Bâzu Cantacuzino	mijl. Sec XIX
3		sat Jilavele, com Jilavele	IL-II-m-B-14134.02	Anexă	mijl. Sec XIX
4		sat Jilavele, com Jilavele	IL-II-m-B-14135	Crama fostului Conac Herescu	sec. XVIII-XIX
5		sat Jilavele, com Jilavele	IL-II-m-A-14136	Pivniță	sec. XVIII

Nr.	Județ	Localitate	Tip monument istoric (cod LMI 2015)	Bunuri clasate în patrimoniul cultural	Observații
6		sat Jilavele, com Jilavele	IL-II-a-A-14137	Ansamblul bisericii „Sf. Ioan Botezătorul”	sec.XVII-XX
7		sat Jilavele, com Jilavele	IL-II-m-A-14137	Biserica „Sf. Ioan Botezătorul”	1697, ref. 1844 și 1915
8		sat Armășești, com. Armășești	IL-II-m-A-14079	Biserica „Sf. Gheorghe	1778, transf. 1859
9		sat Armășești, com. Armășești	IL-II-m-A-14080	Școala Agricolă „Iordache Zossima”	1887
10		sat Armășești, com. Armășești	IL-II-m-B-14081	Primăria	1882
11		sat Armășești, com. Armășești	IL-II-m-B-14082	Spitalul	1889
12		sat Armășești, com. Armășești	IL-II-m-B-14083	Spitalul	1925
13		sat Baba Ana, com. Baba Ana	PH-I-s-B-16149	Așezare	sec. IV p. Chr.
14		sat Boldești, com. Boldești-Grădiștea	PH-I-m-B-16154	Așezare	sec. II-III p. Chr.
15		sat Boldești, com. Boldești-Grădiștea	PH-I-s-B-16155	Necropolă	sec. II-III p. Chr.
16		sat Boldești, com. Boldești-Grădiștea	PH-I-s-B-16156	Necropolă	sec. IV-V p. Chr.
17		sat Cioranii de Sus, com. Ciorani	PH-I-s-B-16169	Situl arheologic de la Cioranii de Sus	-
18		sat Cioranii de Sus, com. Ciorani	PH-I-m-B-16169.01	Așezare	sec. VIII-X
19	Prahova	sat Cioranii de Sus, com. Ciorani	PH-I-m-B-16169.02	Așezare	sec. V-VI p. Chr.
20		sat Cioranii de Sus, com. Ciorani	PH-I-m-B-16169.03	Așezare	sec. III-IV p. Chr.
21		sat Cioranii de Sus, com. Ciorani	PH-I-m-B-16169.04	Așezare	Epoca bronzului
22		sat Cioranii de Sus, com. Ciorani	PH-I-m-B-16169.05	Așezare	Eneolitic, Cultura Gumelnița
23		sat Cioranii de Sus, com. Ciorani	PH-I-m-B-16169.06	Așezare	Neolitic, Cultura Boian
24		sat Cireșanu, com. Baba Ana	PH-I-s-B-16170	Situl arheologic de la Cireșanu	
25		sat Cireșanu, com. Baba Ana	PH-I-m-B-16170.01	Necropolă	Epoca medievală

Nr.	Județ	Localitate	Tip monument istoric (cod LMI 2015)	Bunuri clasate în patrimoniul cultural	Observații
26		sat Cireșanu, com. Baba Ana	PH-I-m-B-16170.02	Așezare	sec. IV-V p. Chr.
27		sat Cireșanu, com. Baba Ana	PH-I-s-B-16171	Așezare	sec. IV-V p. Chr.
28		sal Vâlcelele, com. Colceag	PH-I-s-B-16230	Situl arheologic de la Vâlcelele	
29		sal Vâlcelele, com. Colceag	PH-I-m-B-16230.01	Așezare	sec.IX-X
30		sal Vâlcelele, com. Colceag	PH-I-m-B-16230.02	Așezare	sec. IV-V p. Chr.
31		sal Vâlcelele, com. Colceag	PH-I-m-B-16230.03	Așezare	Neolotic
32		sat Colceag, com. Colgeag	PH-II-m-B-16415	Casa Zenobia Pătârnac	înc. sec. XX
33		sat Colceag, com. Colgeag	PH-II-m-B-16416	Casa Radu Oprea	înc. sec. XX
34		sat Parepa, com. Colceag	PH-II-m-A-16569	Biserica „Schimbarea la față”, „Sf. Dumitru”	înc. sec. XVIII, ref. 1884
35		sat Fulga de Jos, com. Fulga	PH-II-m-B-16493	Casa Sița Mustățea Pufulete	înc. sec. XX
36		sat Fulga de Jos, com. Fulga	PH-II-m-B-16494	Casa Rița N. Petre	prima jum. sec. XIX
37		sat Fulga de Sus, com. Fulga	PH-II-m-B-16874	Monument	sec. XIX
38		sat Satu Nou, com. Baba Ana	PH-IV-m-B-16922	Cruce de pomenire, din piatră	1732
39		sat Sălciile, com. Sălciile	PH-IV-m-B-16923	Cruce de pomenire, din piatră	sec. XIX
40		sat Sălciile, com. Sălciile	PH-I-s-B-16206	Tumuli	Epoca bronzului
41	Buzău	sat Dulbanu, com. Amaru	BZ-I-s-B-02226	Situl arheologic de la Dulbanu	
42		sat Dulbanu, com. Amaru	BZ-I-m-B-02226.01	Așezare	sec. IV p. Chr., epoca migrațiilor
43		sat Dulbanu, com. Amaru	BZ-I-m-B-02226.02	Necropolă	sec. IV p. Chr., epoca migrațiilor
44		sat Dulbanu, com. Amaru	BZ-I-m-B-02226.03	Așezare	sec. III-IV p. Chr., epoca migrațiilor, Cultura Sântana de Mureș - Cerneahov

Nr.	Județ	Localitate	Tip monument istoric (cod LMI 2015)	Bunuri clasate în patrimoniul cultural	Observații
45		sat Dulbanu, com. Amaru	BZ-I-m-B-02226.04	Necropolă	sec. III-IV p. Chr., epoca migrațiilor, Cultura Sântana de Mureș - Cerneahov
46		sat Dulbanu, com. Amaru	BZ-I-m-B-02226.05	Așezare	sec. XII-V a. Chr. Hallstatt
47		sat Cioranca, com. Movila Banului	BZ-I-s-B-02214	Așezare	sec. IX-XI, Epoca medievală timpurie, Cultura Dridu
48		sat Limpeziș, com. Movila Banului	BZ-I-s-B-02241	Așezare	sec. III-IV p. Chr., epoca migrațiilor, Cultura Sântana de Mureș - Cerneahov
49		sat Movila Banului, com. Movila Banului	BZ-IV-m-B-02533	Cruce de piatră	1803
50		sat Istrița de Jos, com. Săhăteni	BZ-I-s-B-02236	Situl arheologic de la Istrița de Jos	
51		sat Istrița de Jos, com. Săhăteni	BZ-I-m-B-02236.01	Necropolă	sec. XVIII-XIX
52		sat Istrița de Jos, com. Săhăteni	BZ-I-m-B-02236.02	Așezare	sec. XVIII-XIX
53		sat Istrița de Jos, com. Săhăteni	BZ-I-m-B-02236.03	Așezare	sec. IV p. Chr., epoca migrațiilor, Cultura Sântana de Mureș - Cerneahov
54	Buzău	sat Istrița de Jos, com. Săhăteni	BZ-I-m-B-02236.04	Necropolă	sec. IV p. Chr., epoca migrațiilor, Cultura Sântana de Mureș - Cerneahov
55		sat Săhăteni, com. Săhăteni	BZ-I-s-B-02276	Situl arheologic de la Săhăteni	
56		sat Săhăteni, com. Săhăteni	BZ-I-m-B-02276.01	Așezare, punct „Movila Piersicului”	sec. XVI-XVIII
57		sat Săhăteni, com. Săhăteni	BZ-I-m-B-02276.02	Necropolă, punct „Movila Piersicului	sec. XI. Epoca Migrațiilor
58		sat Săhăteni, com. Săhăteni	BZ-I-m-B-02276.03	Necropolă, punct „Movila Galbenă”	sec. XIII-XV Epoca medievală
59		sat Săhăteni, com. Săhăteni	BZ-I-m-B-02276.04	Necropolă, punct „Movila Dărăbani”	mil. I, Epoca fierului

Nr.	Județ	Localitate	Tip monument istoric (cod LMI 2015)	Bunuri clasate în patrimoniul cultural	Observații
60		sat Săhăteni, com. Săhăteni	BZ-I-m-B-02276.05	Așezare, , punct „Movila Dărăbani”	mil. IV, Eneolitic
61		sat Săhăteni, com. Săhăteni	BZ-I-m-B-02276.06	Așezare	sec. IX, Epoca medievală timpurie, Cultura Dridu
62		sat Săhăteni, com. Săhăteni	BZ-I-m-B-02276.07	Așezare	mil. III-II, Epoca bronzului
63		sat Săhăteni, com. Săhăteni	BZ-I-m-B-02276.08	Așezare	mil. III-II, Epoca bronzului
64		sat Săhăteni, com. Săhăteni	BZ-I-m-B-02276.09	Necropolă, punct „Movila Rotundă”	mil. IV, Eneolitic
65		sat Săhăteni, com. Săhăteni	BZ-II-m-B-02472	Conacul D. Hariton	1930
66		sat Săhăteni, com. Săhăteni	BZ-II-m-B-02473	Pepiniera Istrița	sf. sec. XIX

Note:

Codul LMI cuprinde: Acronimul Județului - un numeral roman ce grupează monumentele în funcție de natura lor (I-IV) - o minusculă, *m* pentru monument, *a* pentru ansamblu sau *s* pentru sit arheologic- o majusculă care descrie monumentul din punct de vedere valoric (A/B) - un număr de ordine unic la nivelul întregii țări.

Categorii monumente din punct de vedere structural: I - monumente de arheologie, II - monumente de arhitectură, III - monumente de for public, IV - monumente memoriale și funerare. Categorii monumente din punct de vedere valoric: Grupa A - monumente istorice de valoare națională sau universală; Grupa B - monumente istorice reprezentative pentru patrimoniul cultural local.

Harta bunurilor culturale clasate în patrimoniu cultural național este prezentată în Anexa.

4.7. Obiective turistice

Cel mai important punct de atracție al zonei îl reprezintă un circuit de viteză, construit la distanță relativ mică față de rezervație, aflat în zona administrativă a comunei Adâncata, astfel, între limita circuitului de viteză si rezervația Lacul Rodeanu, distanța este de de 60 de m, Ideea a aparținut unui investitor privat, pista fiind denumită „MotorPark România“. Lungimea șoselei unde pot fi accelerate motoarele mașinilor de curse și ale motocicletelor este de peste 4 kilometri, cu o lățime cuprinsă între 11 și 16 metri.

Deși s-a crezut că această pistă va prezenta probleme pentru speciile de păsări din ariile naturale protejate, ornitologii care le vizitează foarte des susțin că păsările sunt deja obișnuite cu zgomotul de fond produs de aceste mijloace de transport și că sunt numeroase alte practici (ex. pescuitul oriunde și oricând practicat de oricine) care deranjează speciile într-un mod mult mai brutal.

De asemenea, numeroși localnici sau turiști folosesc corpurile de apă din arii pentru pescuit și este o zonă renumită de bird-watching pentru că este vizitată de numeroase specii de păsări.
Harta obiectivelor turistice și punctelor de belvedere este prezentată în Anexa.

Tabelul 214- Tipuri de obiective turistice

Nr	Judeţ	Localitate	Obiectiv turistic	Tip obiectiv turistic	Observații
1	Prahova	Sălciile	Stadion	stadion	localizat în imediata vecinătate a bălţii Sălciile pe CD 102C
2		sat Parepa, com. Colceag	Biserica „Schimbarea la față”, „Sf. Dumitru”	Biserică	înc. sec. XVIII, ref. 1884. Localizare: centrul satului
3	Ialomiţa	Adâncata	Motor Park Romania	circuit moto	în imediata apropiere a lacului Glodeanu. DN 101B, Adâncata 927005
4		sat Jilavele, com. Jilavele	Conacul Bâzu Cantacuzino	monument de arhitectură	aflat lângă balta Jilavele, în satul Jilavele
5		sat Jilavele, com Jilavele	Biserica „Sf. Ioan Botezătorul”	Biserică	Datare 1697, ref. 1844 și 1915. situat în centrul satului
6		sat Slătioara, com Jilavele	Biserica „Sfinții Trei Ierarhi” din Slătioarele	Biserică, monument de arhitectură	situat în centrul satului
7		sat Armășești, com. Armășești	Biserica „Sf. Gheorghe	Biserică	1778, transf. 1859. situat în centrul satului
8		sat Armășești, com. Armășești	Școala Agricolă „Iordache Zossima”	Monument de arhitectură	Datare 1887. situat în centrul satului
9		sat Armășești, com. Armășești	Primăria	Monument de arhitectură	1882. situat în centrul satului
10		sat Armășești, com. Armășești	Spitalul	Monument de arhitectură	1889. situat în perimetrul satului
11	Buzău	sat Săhăteni, com. Săhăteni	Conacul D. Hariton	Monument de arhitectură	Localizare: centrul satului
12	Toate aria	malurile cursurilor de apă	zonă de pescuit / bird watching	zonă de pescuit / bird watching	-

5. ACTIVITĂŢI CU POTENŢIAL IMPACT - PRESIUNI ŞI AMENINŢĂRI - ASUPRA ARIEI NATURALE PROTEJATE ȘI SPECIILOR ȘI HABITATELOR DE INTERES CONSERVATIV

5.1. Lista activităţilor cu potenţial impact

5.1.1. Lista presiunilor actuale cu impact la nivelul ariei naturale protejate

Tabelul 215- (A) Presiunile A04.02.01 Pășunatul ne-intensiv al vacilor / A04.02.02 Pășunatul ne-intensiv al oilor

Cod	Parametru	Descriere
A.1	Presiune actuală	A04.02.01 Pășunatul ne-intensiv al vacilor / A04.02.02 Pășunatul ne-intensiv al oilor - Anexa
A.2	Detalii	**Elemente expuse**: speciile de păsări de interes comunitar și habitatul acestora **Context**: suprafețe extinse din interiorul și proximitatea sitului sunt utilizate pentru păstorit, fie pe terenuri fost cultivate, acum abandonate, fie pe terenurile cultivate, după recoltare; în interiorul sitului se află spații de adăpostire cu caracter permanent destinate ovinelor (localitățile Armășești, Mihăilești) **Presiune**: **ridicată (R)** **Localizare**: suprafețe extinse din interiorul și proximitatea sitului sunt utilizate pentru pășunat, fie pe terenuri fost cultivate, acum abandonate, fie pe terenurile cultivate, după recoltare; **Caracter**: permanent / **Intensitate**: mare / **Procent**: 25 % / **Influență**: negativă **Degradare determinată de impact**: - alterarea habitatelor vegetale - degradarea surselor vegetale de hrană pentru păsări și pentru specii care constituie suport trofic pentru speciile de interes comunitar - perturbarea activității speciilor de păsări ce fac obiectul conservării - contaminarea corpurilor de apă cu dejecții animale, prin zonele de adăpare, dar și prin scurgere de pe maluri. **Recomandări**: Necesită acțiuni de management cu prioritate, în scopul eliminării zonelor de adăpostire a animalelor și a pășunatului desfășurate în condiții ilegale din interiorul sitului, asigurării adăpării animalelor în mod adecvat, crearea de adăpători realizate în mod corespunzător din perspectiva caracteristicilor și poziționarea lor în afara ariei naturale protejate. Asigurarea respectării perioadei legale de pășunat, 01 aprilie - 30 noiembrie, conform Ordinului Ministrului Mediului nr. 880/2018 privind aprobarea Regulamentului ariei naturale protejate ROSPA0112 Câmpia Gherghiţei împreună cu rezervaţia naturală B6. Lacul Rodeanu.

Tabelul 216- (A) Presiunile A06.01.02 Culturi anuale ne-intensive pentru producția de alimente / A07 Utilizarea produselor biocide, hormonilor și substanțelor chimice / A08 Fertilizarea (cu îngrășământ)

Cod	Parametru	Descriere
A.1	Presiune actuală	A06.01.02 Culturi anuale ne-intensive pentru producția de alimente / A07 Utilizarea produselor biocide, hormonilor și substanțelor chimice / A08 Fertilizarea (cu îngrășământ) - Anexa
A.2	Detalii	**Elemente expuse**: speciile de păsări de interes comunitar **Context**: există suprafețe extinse cultivate agricol, cu cereale îndeosebi, în interiorul și în proximitatea sitului, cu utilizare de îngrășăminte chimice și pesticide; activitățile agricole de acest tip sunt desfășurate în exploatații agricole de dimensiuni variabile; exploatațiile agricole de tip tradițional, specifice agriculturii de subzistență, deși din perspectivă socio-economică sunt ineficiente, prezintă multiple avantaje din perspectiva obiectivelor de conservare, prin menținerea aliniamentelor de vegetație naturală, microhabitate naturale ce constituie zone de adăpost pentru numeroase specii, ca modalitate de demarcație între proprietăți, utilizarea mai redusă de pesticide, insecticide și fertilizanți; exploatațiile de dimensiuni mari au un impact mai puternic prin extinderea unei monoculturi pe suprafețe considerabile; **Presiune**: **ridicată (R)** **Localizare**: în interiorul și în proximitatea sitului, suprafețe extinse **Caracter**: permanent / **Intensitate**: moderată / **Procent**: 40% / **Influență**: negativă **Degradare determinată de impact**: - degradarea solului și a vegetației prin schimbarea modului de utilizare a terenurilor de la ecosistem natural la zone cultivate agricol - poluarea apei cu îngrășăminte, pesticide și suspensii prin scurgere de pe sol, cu accelerarea procesului de eutrofizare și bioacumulare la nivelul vegetației și animalelor - incendierea miriștilor în perioada de primăvară pentru eliberarea terenurilor de resturile recoltei anterioare, cu efecte directe legate de poluarea aerului **Recomandări**: Necesită acțiuni de management cu prioritate, pentru determinarea unor soluții de reducere a suprafețelor agricole în zonele critice, de cuibărit, hrănire, pentru identificarea și aplicarea de soluții de reducere a intensificării procesului de eutrofizare din surse agricole, dar și pentru aplicarea unor practici agricole corecte și legale, fără incendierea miriștilor. Respectarea prevederilor din Ordinul nr. 880/2018 privind aprobarea Regulamentului ariei naturale protejate ROSPA0112 Câmpia Gherghiţei împreună cu rezervaţia naturală B6. Lacul Rodeanu, prin care este interzisă tăierea arborilor solitari, a pâlcurilor de arbori și aliniamentelor de

		arbori/arbuşti din interiorul parcelelor agricole sau de la marginea acestora.

Tabelul 217- (A) Presiunile D01.02 Drumuri, autostrăzi

Cod	Parametru	Descriere
A.1	Presiune actuală	D01.02 Drumuri, autostrăzi - Anexa
A.2	Detalii	**Elemente expuse**: speciile de păsări de interes comunitar expuse mortalității la traversarea drumurilor și perturbate de traficul în desfășurare **Context**: În perimetrul ariei naturale protejate se află drumul național DN1D cu o lungime aproximativă de 1,3 km între localitățile Jilavele-Cioranii de Jos, drumul județean DJ102H pe sectoarele: aproximativ 150 m în dreptul localității Pitulicea, aproximativ 450 m în dreptul localității Amaru și aproximativ 200 m în localitatea Scorțeanca, drumul județean DJ203C este cuprins un sector de aproximativ 250 m aproape de localitatea Mărgineanul și un sector de aproximativ 1 km din drumul comunal DC20, segmentul dintre DN1D și localitatea Armășești. Ca limită a ariei naturale protejate au fost folosite rețele de transport pentru sectoare de drum ca drumul comunal DC20 pe un segment de aproximativ 750 m în localitatea Nenișori, drumul județean DJ203C pe un segment de aproximativ 300 m între localitățile Movila Banului și Câmpeni și un alt sector de aproximativ 450 m în apropiere de localitatea Mărgineanu, drumul județean DJ103R pe o lungime de aproximativ 600 m în localitatea Scorțeanca, drumul județean DJ102H cu un sector de aproximativ 150 m în localitatea Pitulicea, un sector de aproximativ 450 m în localitatea Amaru și un al treilea sector de aproximativ 200 m în localitatea Scorțeanca, drumul județean DJ100C pe o distanță de aproximativ 700 m între localitățile Fulga de Sus și Fulga de Jos, drumul județean DJ102D pe un sector de aproximativ 1,3 km în localitatea Boldești, la vest de balta Boldești și un alt sector de aproximativ 1,7 km între localitatea Sălciile și DN1D, iar drumul național DN1D cuprinde două sectoare limită, unul de aproximativ 5 km între localitățile Bărbulești și Jilavele și un al doilea de aproximativ 1,3 km între Jilavele și Cioranii de Jos. În proximitatea ariei naturale protejate se află drumurile: - Drumul Național DN 1D - Drumul European E85 - Drumul Județean DJ 100B, DJ 101B, DJ 102D, DJ 100C, DJ 102H, DJ 103R, DJ 203C, DJ 102N - Drumul Comunal DC10, DC20, DC36, DC165 **Presiune**: **medie (M)** **Localizare**: în interiorul sitului se află DN1D, DJ102H, DJ203C, DC20

		Caracter: permanent / **Intensitate**: moderată / **Procent**: sub 1% / **Influență**: negativă **Degradare determinată de impact**: - poluarea fonică permanentă pe arterele cu trafic ridicat cum este DN1D, periodică cu frecvență redusă pe drumurile județene și comunale, determinată de trafic - mortalitatea păsărilor la traversarea acestor infrastructuri de circulație - poluare fonică periodică și intensă generată de lucrările de întreținere **Recomandări**: Necesită acțiuni specifice de management cât mai curând posibil pentru monitorizarea nivelului de zgomot și încadrarea în prevederile legale a mijloacelor de transport și a infrastructurilor de transport și circulație; plantarea de perdele forestiere care să reducă nivelul zgomotului și mortalitatea de-a lungul căilor de transport (au rol și de menținere a infrastructurilor de circulație în stare utilizabilă în perioadele cu viscol puternic).

Tabelul 218- (A) Presiunea D02.01.01 Linii electrice și de telefon suspendate

Cod	Parametru	Descriere
A.1	Presiune actuală	D02.01.01 Linii electrice și de telefon suspendate - Anexa
A.2	Detalii	**Elemente expuse**: speciile de păsări de interes comunitar expuse mortalității la contactul cu liniile electrice **Context**: principalele linii de transport a energiei electrice aflate în sit și în proximitatea acestuia se găsesc de-a lungul drumurilor naționale și județene; există rețele de transport a apei și infrastructură pentru telefonia fixă, fără un impact major în faza actuală de funcționare **Presiune**: **scăzută (S)** **Localizare**: în interiorul și în proximitatea sitului, afectează sectoare reduse ca suprafață, **Caracter**: accidental / **Intensitate**: redusă / **Procent**: sub 1% / **Influență**: negativă **Degradare determinată de impact**: - mortalitate la contactul cu liniile electrice **Recomandări**: Necesită monitorizare, dar nu și acțiuni specifice de management; dacă se observă creșterea mortalității, este necesară montarea de elemente de semnalizare și protecție a păsărilor

Tabelul 219 - (A) Presiunea E01.01 Urbanizare continuă

Cod	Parametru	Descriere
A.1	Presiune actuală	E01.01 Urbanizare continua - Anexa
A.2	Detalii	**Elemente expuse**: speciile de păsări de interes comunitar ce cuibăresc în zona de mal și habitatul acestora, habitatul de pădure

		din interiorul sitului și speciile asociate, în zonele de contact dintre zonele construite și sit **Context**: afectează sectoare din sit aflate la contactul cu intravilanul localităților din vecinătatea ariei naturale protejate; presiunea se poate accentua prin construcția de noi locuințe sau case de vacanță de către rezidenți proveniți din orașele vecine **Presiune**: **medie (M)** **Localizare**: la contactul dintre sit și intravilanul localităților **Caracter**: permanent / **Intensitate**: moderată / **Procent**: 3 % / **Influență**: negativă **Degradare determinată de impact**: - degradarea solului și a vegetației prin schimbarea modului de utilizare a terenurilor de la ecosistem natural la imobile de locuit și infrastructuri conexe, localnicii din imediata apropiere a malului acumulărilor, în sectoarele neîndiguite, realizează ridicarea nivelului topografic prin depunerea de material, mai ales deșeuri, dar și plantarea de vegetație cu rol de fixare a materialului depus, de exemplu salcie; - poluarea solurilor și a apei prin depozitarea de deșeuri menajere, respectiv plastic, materiale biodegradabile, sticlă, metale, hârtie și carton și prin influxul de ape uzate menajere, respectiv produse petroliere, uleiuri, detergenți, pesticide, microorganisme, paraziți, substanțe minerale etc., ape uzate agro-zoo-tehnice, respectiv îngrășăminte, suspensii, pesticide și ape meteorice, respectiv precipitații acide, îngrășăminte, pesticide, reziduuri animale prin scurgere de pe sol sau prin infiltrare în pânza freatică, pentru locuințele lipsite de sistem de canalizare și care elimină pe sol aceste elemente. **Recomandări**: Necesită acțiuni specifice de management cât mai curând posibil, legate îndeosebi de conectarea tuturor locuințelor dezvoltate în proximitatea sitului la sistemele de canalizare, apă și colectare centralizată a deșeurilor. Se impune controlul și limitarea intervențiilor de ridicare a malului prin depunerea de deșeuri sau de extindere a suprafețelor terestre dincolo de limitele actuale. Este necesară integrarea cerințelor de conservare în procesul de aprobare al PATJ, PUG, PUZ de pe teritoriul ariei naturale protejate, mai ales în cazul în care acestea presupun extinderi de intravilan, realizare de proiecte de infrastructură sau alte tipuri de investiții ce pot avea impact semnificativ asupra biodiversității și serviciilor ecosistemice.

Tabelul 220 - (A) Presiunea E03.01 Depozitarea deșeurilor menajere / deșeuri provenite din baze de agrement

Cod	Parametru	Descriere
A.1	Presiune actuală	E03.01 Depozitarea deșeurilor menajere / deșeuri provenite din baze de agrement - Anexa

A.2	Detalii	**Elemente expuse**: speciile de păsări de interes comunitar și habitatul acestora **Context**: zonele de mal din imediata proximitate a sitului sunt utilizate pentru depozitarea de deșeuri menajere sau asimilabile celor menajere, cu caracter accidental, nu sunt rampe sau gropi de deșeuri permanente **Presiune**: **ridicată (R)** **Localizare**: zonele de mal din imediata proximitate a sitului sunt utilizate pentru depozitarea de deșeuri menajere, în mod neorganizat și accidental, nu sunt rampe sau gropi de deșeuri permanente; de asemenea, zone mai izolate, în afara localităților, dar în aria naturală protejată, au aceeași problemă **Caracter**: accidental / **Intensitate**: mare / **Procent**: 20% / **Influență**: negativă **Degradare determinată de impact**: - distrugerea solului și a vegetației prin acoperire cu deșeuri - mortalitate prin ingerarea de substanțe toxice sau imobilizare în diverse deșeuri **Recomandări**: Necesită acțiuni de management cu prioritate, în scopul eliminării depozitelor de deșeuri și blocării continuării acestei practici

Tabelul 221– (A) Presiunea F01 Acvacultură de apă dulce

Cod	Parametru	Descriere
A.1	Presiune actuală	F01 Acvacultură de apă dulce - Anexa
A.2	Detalii	**Elemente expuse**: speciile de păsări de interes comunitar și sursele de hrană ale acestora, componente ale lanțului trofic modificate prin introducerea de specii alohtone **Context**: suprafață acvatică a sitului Natura 2000 ROSPA0112 Câmpia Gherghiței este utilizată în scop piscicol; principalele activități aparțin gestionarilor de facto ai fondului piscicol; presiunea are relevanță extremă la nivelul corpurilor de apă, vizând modificări ale habitatelor prin amenajarea de facilități pe maluri pentru extragerea și pregătirea pentru transport și comercializare a peștelui, afectarea sursei de hrană pentru speciile de păsări de interes comunitar, introducerea de specii alogene de pește prin activități de repopulare, modalități de hrănire a peștelui cu impact asupra calității apei. Se desfășoară în următoarele corpuri de apă: Balta Lunca - Movila Banului, Balta Mihăilești - Mihăilești, Balta Boldești-Grădiștea, Balta Puturoasa - Boldești, Bălțile Fulga - Fulga, Bălțile Sălciile - Sălciile, Balta Ratca și bazinele Ratca, Balta Ochiul Boului, Balta Jilava (Jilava) **Presiune**: **ridicată (R)** **Localizare**: suprafață acvatică a sitului Natura 2000 ROSPA0112 Câmpia Gherghiței

		Caracter: permanent / **Intensitate**: mare / **Procent**: 32% / **Influență**: negativă **Degradare determinată de impact**: - modificări ale habitatelor prin amenajarea de facilități pe maluri pentru extragerea și pregătirea pentru transport și comercializare a peștelui - afectarea sursei de hrană pentru speciile de păsări de interes comunitar - introducerea de specii alogene de pește prin activități de repopulare - deranjarea păsărilor prin activitățile de extracție a peștelui **Recomandări**: Necesită acțiuni de management cu prioritate, în scopul implementării unui cadru legal și care să respecte obiectivele de conservare pentru activitățile piscicole. Descurajarea practicilor de incendiere a stufului și îndepărtare a speciilor considerate consumatoare excesive de pește, de exemplu *Pelecanus onocrotalus*. Stabilirea și respectarea perioadelor de prohibiție și zonelor de protecție a resurselor acvatice, conform prevederilor legale. Respectarea prevederii din Ordinul nr. 880/ 2018 privind aprobarea Regulamentului ariei naturale protejate ROSPA0112 Câmpia Gherghiţei împreună cu rezervaţia naturală B6. Lacul Rodeanu, privind interzicerea tăierii stufului în perioada 1 martie - 31 octombrie.

Tabelul 222- (A) Presiunea F02.03 Pescuit de agrement

Cod	Parametru	Descriere
A.1	Presiune actuală	F02.03 Pescuit de agrement - Anexa
A.2	Detalii	**Elemente expuse**: speciile de păsări de interes comunitar ce cuibăresc în zonele utilizate pentru pescuit și componente ale lanțului trofic de care păsările de interes comunitar depind **Context**: întreaga suprafață acvatică a sitului Natura 2000 ROSPA0112 Câmpia Gherghiței este utilizată pentru pescuit, cu păstrarea capturilor; presiunea are relevanță extremă la bălțile amenajate pentru pescuit, unde această activitate se desfășoară în mod organizat, dar și în zonele limitrofe sitului, unde și localnicii pescuiesc cu păstrarea capturilor, efectul sinergic fiind unul important; implică afectarea sursei de hrană pentru speciile de păsări de interes comunitar și deranjarea păsărilor de interes comunitar în zonele de pescuit **Presiune**: **ridicată (R)** **Localizare**: în interiorul sitului, întreaga suprafață acvatică a sitului Natura 2000 ROSPA0112 Câmpia Gherghiței este utilizată pentru pescuit în mod organizat; în proximitatea sitului, se desfășoară activități de pescuit de tip improvizat **Caracter**: permanent / **Intensitate**: moderată / **Procent**: 32% /

		Influență: negativă **Degradare determinată de impact**: - implică afectarea sursei de hrană pentru speciile de păsări de interes comunitar - deranjarea păsărilor de interes comunitar în zonele de pescuit - distrugerea solului și a vegetației prin schimbarea modului de utilizare a terenurilor de la ecosistem natural la spații amenajate pentru activități de pescuit, inclusiv construcții cu caracter permanent - afectarea surselor de hrană pentru păsările de interes comunitar, introducerea de specii alogene de pește - acumularea de deșeuri **Recomandări**: Necesită acțiuni de management cu prioritate în scopul determinării gestionarilor fondurilor piscicole să realizeze un management care să implice și criterii de conservare a ariei naturale protejate, în beneficiul comun al tuturor factorilor de interes. Descurajarea practicilor de incendiere a stufului și îndepărtare a speciilor considerate consumatoare excesive de pește, de exemplu *Pelecanus onocrotalus*. Stabilirea și respectarea perioadelor de prohibiție și zonelor de protecție a resurselor acvatice, conform prevederilor legale. Respectarea prevederii din Ordinul nr. 880/2018 privind aprobarea Regulamentului ariei naturale protejate ROSPA0112 Câmpia Gherghiţei împreună cu rezervaţia naturală B6. Lacul Rodeanu privind interzicerea tăierii stufului în perioada 1 martie - 31 octombrie.

Tabelul 223- (A) Presiunile F03.01 Vânătoare / F03.02.03 Capcane, otrăvire, braconaj / F05.05 Vânătoare cu arma

Cod	Parametru	Descriere
A.1	Presiune actuală	F03.01 Vânătoare / F03.02.03 Capcane, otrăvire, braconaj / F05.05 Vânătoare cu arma - Anexa
A.2	Detalii	**Elemente expuse**: speciile de păsări de interes comunitar și specii care constituie componente ale lanțului trofic de care depind speciile de interes comunitar **Context**: întreaga suprafață a sitului Natura 2000 ROSPA0112 Câmpia Gherghiței este vizată de această presiune, conformația ariei naturale protejate și accesibilitatea ridicată permit pătrunderea facilă inclusiv în zonele acvatice; zonele de uscat limitrofe sitului sunt de asemenea implicate **Presiune**: **ridicată (R)** **Localizare**: întreaga suprafață a sitului Natura 2000 ROSPA0112 Câmpia Gherghiței **Caracter**: permanent / **Intensitate**: mare / **Procent**: ± 100% / **Influență**: negativă **Degradare determinată de impact**:

		- reducerea populațiilor speciilor de păsări de interes comunitar **Recomandări**: Necesită acțiuni de management cu prioritate în scopul coroborării intereselor gestionarului fondului cinegetic cu cele de conservare. De asemenea sunt necesare acțiuni de monitorizare a fenomenului și reclamare a ilegalităților către autoritățile competente. Stabilirea de zone de liniște, conform Legii vânătorii și a protecției fondului cinegetic nr. 407/2006, în suprafață de 10% din suprafața unui fond de vânătoare aflat pe teritoriul sitului. Promovarea unor alternative de vânătoare care să nu determine poluarea cu metale grele - plumb. Măsurile recomandate asigură pe lângă respectarea obiectivelor de conservare, protecția pe termen lung și dezvoltarea resursei cinegetice, la nivelul UAT în cauză.

Tabelul 224- (A) Presiunea G01 Sport în aer liber și activități de petrecere a timpului liber, activități recreative

Cod	Parametru	Descriere
A.1	Presiune actuală	G01 Sport în aer liber și activități de petrecere a timpului liber, activități recreative - Anexa
A.2	Detalii	**Elemente expuse**: speciile de păsări de interes comunitar **Context**: interferențele umane sunt de tipul activităților desfășurate în perimetrul sitului sau în imediata proximitate a acestuia, plimbare în scop turistic cu diferite mijloace de transport, pe uscat sau pe apă, care nu se soldează cu capturarea sau colectarea de specii din areal; au în prezent o extindere redusă **Presiune**: **scăzută (S)** **Localizare**: în interiorul și în afara sitului afectează sectoare reduse ca suprafață **Caracter**: permanent / **Intensitate**: redusă / **Procent**: 100% / **Influență**: negativă **Degradare determinată de impact**: - depozitarea necontrolată a deșeurilor - deranjarea speciilor de păsări de interes comunitar **Recomandări**: Necesită monitorizare, dar nu și acțiuni specifice de management

Tabelul 225- (A) Presiunea G05.10 Survolarea cu aeronave

Cod	Parametru	Descriere
A.1	Presiune actuală	G05.10 Survolarea cu aeronave - Anexa
A.2	Detalii	**Elemente expuse**: speciile de păsări de interes comunitar **Context**: întrucât în interiorul și în proximitatea sitului se practică agricultura pe suprafețe extinse, se folosesc mijloace aeropurtate pentru unele lucrări agricole, erbicidare, combaterea dăunătorilor; de exemplu, în vecinătatea localității Malu Roșu sunt utilizate

		aparate de zbor ce furnizează servicii de erbicidare și combatere dăunători **Presiune**: **scăzută (S)** **Localizare**: întreaga suprafață a sitului **Caracter**: permanent / **Intensitate**: redusă / **Procent**: 100% / **Influență**: negativă **Degradare determinată de impact**: - deranjarea speciilor de păsări de interes comunitar - mortalitate la contactul cu aparatele de zbor **Recomandări**: Necesită monitorizare, dar nu și acțiuni specifice de management

Tabelul 226- (A) Presiunea H01.05 Poluare difuză a apelor de suprafață cauzată de activități agricole și forestiere

Cod	Parametru	Descriere
A.1	Presiune actuală	H01.05 Poluare difuză a apelor de suprafață cauzată de activități agricole și forestiere - Anexa
A.2	Detalii	**Elemente expuse**: speciile de păsări de interes comunitar și habitatul acestora **Context**: în interiorul și în proximitatea sitului Natura 2000 ROSPA0112 Câmpia Gherghiței se află suprafețe cultivate agricol sau utilizate ca pășune; pe suprafețele cultivate se utilizează substanțe fertilizatoare și pesticide; profilul reliefului favorizează scurgerea efluenților în acumulările din interiorul sitului, cu declanșarea proceselor de eutrofizare **Presiune**: **medie (M)** **Localizare**: întreaga suprafață acvatică a sitului Natura 2000 ROSPA0112 Câmpia Gherghiței **Caracter**: permanent / **Intensitate**: moderată / **Procent**: 30% / **Influență**: negativă **Degradare determinată de impact**: - degradarea calității apei din acumulările hidrotehnice incluse în sit **Recomandări**: Necesită acțiuni specifice de management cât mai curând posibil, pentru combaterea scurgerii de efluenți din surse agricole

Tabelul 227- (A) Presiunile H01.08 Poluarea difuză a apelor de suprafață cauzată de apa de canalizare menajeră și de ape uzate / H02.07 Poluarea difuză a apelor subterane cauzată de non-canalizare

Cod	Parametru	Descriere
A.1	Presiune actuală	H01.08 Poluarea difuză a apelor de suprafață cauzată de apa de canalizare menajeră și de ape uzate / H02.07 Poluarea difuză a apelor subterane cauzată de non-canalizare - Anexa
A.2	Detalii	**Elemente expuse**: speciile de păsări de interes comunitar ce

		cuibăresc în zona de mal tangentă zonelor rezidențiale și habitatul acestora **Context**: afectează sectoare din sit aflate la contactul cu intravilanul localităților care nu dețin canalizare **Presiune**: **scăzută (S)** **Localizare**: contactul cu intravilanul localităților care nu dețin canalizare **Caracter**: permanent / **Intensitate**: redusă / **Procent**: 3% / **Influență**: negativă **Degradare determinată de impact**: - poluarea apei din acumulările aflate în vecinătatea spațiului abandonat **Recomandări**: Necesită monitorizare, dar nu și acțiuni specifice de management

Tabelul 228- (A) Presiunea I01 specii invazive non-native (alogene)

Cod	Parametru	Descriere
A.1	Presiune actuală	I01 specii invazive non-native (alogene) - Anexa
A.2	Detalii	**Elemente expuse**: habitatele speciilor de interes comunitar și sursele de hrană ale acestora **Context**: cu prezență punctuală în interiorul sitului apar speciile de plante *Xanthium italicum*, *Erigeron annuus*, *Elodea canadensis*, *Robinia pseudacacia*; structura pe specii în interiorul sitului este modificată la nivelul corpurilor de apă prin populare pentru pescuit, iar la nivelul fondurilor de vânătoare prin populare cu specii cinegetice, precum fazanul **Presiune**: **medie (M)** **Localizare**: în afara sitului afectează sectoare reduse ca suprafață, monitorizate de autoritățile competente **Caracter**: accidental / **Intensitate**: medie / **Procent**: sub 1% / **Influență**: negativă **Degradare determinată de impact**: - modificări în lanțurile trofice cu efecte asupra speciilor de păsări de interes comunitar; eutrofizarea apelor **Recomandări**: Necesită acțiuni specifice de management cât mai curând posibil, pentru eliminarea exemplarelor de specii invazive, alte specii problematice, dăunători și boli. Implementarea unor practici de informare a ariei naturale protejate legat de activitățile de repopulare cu pește sau cu specii de interes cinegetic, de exemplu fazani, desfășurate de gestionarii respectivelor resurse. Respectarea prevederilor Ordinului Ministrul Mediului nr. 979/2009 privind introducerea de specii alohtone, intervenţiile asupra speciilor invazive, precum şi reintroducerea speciilor indigene prevăzute în anexele nr. 4A şi 4B la Ordonanţa de urgenţă a Guvernului nr. 57/2007 privind regimul ariilor naturale protejate,

		conservarea habitatelor naturale, a florei şi faunei sălbatice, pe teritoriul naţional.

Tabelul 229- (A) Presiunea J01.01 Incendii

Cod	Parametru	Descriere
A.1	Presiune actuală	J01.01 Incendii - Anexa
A.2	Detalii	**Elemente expuse**: speciile de păsări de interes comunitar și habitatul acestora **Context**: sunt expuse zone din interiorul și proximitatea ariei naturale protejate, prin extinderea incendiilor având ca sursă arderea miriștilor pentru eliberarea terenurilor de resturi după recoltare **Presiune**: **scăzută (S)** **Localizare**: sunt expuse zone din interiorul și proximitatea ariei naturale protejate, prin extinderea incendiilor având ca sursă arderea miriștilor pentru eliberarea terenurilor de resturi după recoltare **Caracter**: accidental / **Intensitate**: redusă / **Procent**: 10% / **Influență**: negativă **Degradare determinată de impact**: - distrugerea habitatelor afectate - mortalitate a exemplarelor surprinse de incendii **Recomandări**: Necesită monitorizare și respectarea prevederilor Ordonanţei de Urgență a Guvernului nr. 195/2005 privind protecţia mediului aprobată cu modificări și completări prin Legea nr. 265/2006, cu modificările și completările ulterioare care stipulează: "obligaţia proprietarilor şi deţinătorilor de terenuri cu titlu sau fără titlu de a nu arde şi de a preveni arderea miriştilor, turbăriilor, litierelor pădurii, stufului, tufărişurilor sau vegetaţiei ierboase".

Tabelul 230- (A) Presiunile M01.01 Schimbarea temperaturii (creșterea temperaturii și a extremelor) / M01.02 Secete și precipitații reduse / M01.03 Inundații și creșterea precipitațiilor / M02.02 Desincronizarea proceselor naturale

Cod	Parametru	Descriere
A.1	Presiune actuală	M01.01 Schimbarea temperaturii, creșterea temperaturii și a extremelor, / M01.02 Secete și precipitații reduse / M01.03 Inundații și creșterea precipitațiilor / M02.02 Desincronizarea proceselor naturale - Anexa
A.2	Detalii	**Elemente expuse**: speciile de păsări de interes comunitar și habitatul acestora **Detalii**: întreaga suprafață a sitului Natura 2000 ROSPA0112 Câmpia Gherghiței este vulnerabilă la schimbările climatice și la fenomenele meteo extreme; zonele umede sunt printre cele mai afectate de creșterea frecvenței și duratei perioadelor de secetă climatică, fenomen ce se manifestă și în spațiul analizat; **Presiune**: **scăzută (S)**

		Localizare: întreaga suprafață a sitului Natura 2000 ROSPA0112 Câmpia Gherghiței **Caracter**: permanent / **Intensitate**: redusă / **Procent**: 100% / **Influență**: negativă **Degradare determinată de impact**: - degradarea habitatelor și mortalitate pentru speciile de interes comunitar **Recomandări**: Necesită monitorizare, dar nu și acțiuni specifice de management, în scopul observării rapide a impacturilor negative.

5.1.2. Lista amenințărilor viitoare cu potențial impact la nivelul ariei naturale protejate

Tabelul 231- (B) Amenințările A06.01.02 Culturi anuale ne-intensive pentru producția de alimente / A07 Utilizarea produselor biocide, hormonilor și substanțelor chimice / A08 Fertilizarea (cu îngrășământ)

Cod	Parametru	Descriere
B.1	Amenințare viitoare	A06.01.02 Culturi anuale ne-intensive pentru producția de alimente / A07 Utilizarea produselor biocide, hormonilor și substanțelor chimice / A08 Fertilizarea (cu îngrășământ) - Anexa
B.2	Detalii	**Elemente expuse**: speciile de păsări de interes comunitar **Context**: există suprafețe extinse care au fost abandonate, deși într-o perioadă anterioară se cultivau, cu cereale îndeosebi, în zonele din proximitatea sitului, cu utilizare de îngrășăminte chimice și pesticide; activitățile agricole se desfășurau în sistem de exploatație mare și este foarte probabil ca unele din aceste terenuri să revină la utilizările agricole, dat fiind faptul că au potențial productiv mare și că există investitori în acest domeniu **Localizare**: în afara sitului, suprafețe extinse **Recomandări**: Necesită acțiuni de monitorizare a reluării cultivării terenurilor abandonate din proximitatea sitului

Tabelul 232- (B) Amenințarea E01.01 Urbanizare continuă

Cod	Parametru	Descriere
B.1	Amenințare viitoare	E01.01 Urbanizare continua - Anexa
B.2	Detalii	**Elemente expuse**: speciile de păsări de interes comunitar ce cuibăresc în zona de mal și habitatul acestora, habitatul de pădure din interiorul sitului și speciile asociate, în zonele de contact dintre zonele construite și sit **Context**: se poate manifesta pe sectoare din sit aflate la contactul cu intravilanele localităților, mai ales că în multe sectoare contactul este imediat, fără să existe zone tampon **Localizare**: în afara sitului, dar la contactul cu suprafața sitului

		Recomandări: Necesită acțiuni de colaborare cu autoritățile locale în scopul negocierii, înțelegerii, acceptării și includerii în documentele de urbanism locale a unor măsuri de control a extinderii spațiilor construite și a intravilanului doar în zone care nu afectează aria naturală protejată.

Tabelul 233- (B) Amenințarea M01.01 Schimbarea temperaturii (creșterea temperaturii și a extremelor) / M01.02 Secete și precipitații reduse / M01.03 Inundații și creșterea precipitațiilor / M02.02 Desincronizarea proceselor naturale

Cod	Parametru	Descriere
B.1	Amenințare viitoare	M01.01 Creșterea temperaturii și a extremelor / M01.02 Secetă și lipsa precipitațiilor / M01.03 Inundații și precipitații ridicate / M02.02 Desincronizarea proceselor naturale - Anexa
B.2	Detalii	**Elemente expuse**: speciile de păsări de interes comunitar și habitatele acestora **Detalii**: întreaga suprafață a sitului Natura 2000 ROSPA0112 Câmpia Gherghiței este vulnerabilă la schimbările climatice și la fenomenele meteo extreme; zonele umede sunt printre cele mai afectate de creșterea frecvenței și duratei perioadelor de secetă climatică, fenomen ce se manifestă și în spațiul analizat; existența amenajărilor hidrotehnice constituie un factor de control al inundațiilor, dar caracteristicile reliefului favorizează inundația zonelor din exteriorul corpurilor de apă, la precipitații în cantități mari; un fenomen important îl reprezintă variațiile rapide de temperatură, îndeosebi în anotimpul de primăvară **Localizare**: întreaga suprafață a sitului Natura 2000 ROSPA0112 Câmpia Gherghiței **Recomandări**: necesită monitorizare pentru identificarea efectelor schimbărilor climatice pe măsură ce acestea se produc; specificul sitului Natura 2000 ROSPA0112 Câmpia Gherghiței, respectiv existența unor acumulări hidrotehnice cu acumulare consistentă din spațiul montan, asigură o bună reziliență la schimbările climatice pentru sit în sine, dar și pentru zonele de proximitate

5.2. Hărțile activităţilor cu potenţial impact

5.2.1. Harta presiunilor actuale și a intensităților acestora la nivelul ariei naturale protejate

Tabelul 234- (C) A04.02.01 Pășunatul ne-intensiv al vacilor / A04.02.02 Pășunatul ne-intensiv al oilor

Cod	Parametru	Descriere
A.1.	Presiune actuală	A04.02.01 Pășunatul ne-intensiv al vacilor / A04.02.02 Pășunatul ne-intensiv al oilor
C.1.	Localizarea presiunii actuale	Hărțile presiunilor actuale A04.02.01 și A04.02.02 sunt prezentate în Anexa

	[geometrie]	
C.2.	Localizarea presiunii actuale [descriere]	Interiorul și proximitatea sitului, conform C.1. Cele două activități economice se desfășoară pe aceleași suprafețe, adecvate pajiștilor și terenurilor agricole din ariile naturale protejate. Acestea sunt concentrate mai ales pe raza localităților Armășești, Jilavele și Mihăilești. Pe lângă impactul evident produs de pășunatul ovinelor și bovinelor, se adaugă tasarea terenului, precum și deranjarea păsărilor cuibăritoare de către aceste ierbivore, dar și de păstori și câinii aferenți turmelor care vânează animalele din sit și păsările aflate în toate stadiile vieții (adulte, juvenili, ouă).
C.3.	Intensitatea presiunii actuale	**Ridicată** (R) – pentru presiunile actuale care au un impact semnificativ negativ ridicat, în locul respectiv, din aria naturală protejată
C.4	Detalii	Suprafețe extinse din interiorul și proximitatea sitului sunt utilizate pentru păstorit, fie pe terenuri fost cultivate, acum abandonate, fie pe terenurile cultivate, după recoltare; în interiorul sitului se află un spații de adăpostire cu caracter permanent destinate ovinelor, localitățile Armășești, Mihăilești.

Tabelul 235- (C) A06.01.02 Culturi anuale ne-intensive pentru producția de alimente / A07 Utilizarea produselor biocide, hormonilor și substanțelor chimice / A08 Fertilizarea (cu îngrășământ)

Cod	Parametru	Descriere
A.1.	Presiune actuală	A06.01.02 Culturi anuale ne-intensive pentru producția de alimente / A07 Utilizarea produselor biocide, hormonilor și substanțelor chimice / A08 Fertilizarea (cu îngrășământ)
C.1.	Localizarea presiunii actuale [geometrie]	Hărțile presiunilor actuale A06.01.02, A07 și A08 sunt prezentate în Anexa
C.2.	Localizarea presiunii actuale [descriere]	Aceste impacturi acționează asupra acelorași suprafețe din ariiile naturale protejate, dar și în proximitatea sitului, dat fiind că acestea nu acționează doar în spațiile unde se aplică. Poluarea difuză prin administrarea de îngrășăminte, substanțe biocide, hormoni poate apărea la distanțe considerabile de spațiile unde acestea sunt efectiv aplicate datorită pătrunderii acestora în sol, dar mai ales în pânza freatică. Așa se explică prezența acestora în Lacul Rodeanu și alte corpuri de apă permanente sau temporare prezente pe aproximativ toată suprafața sitului. Răspândirea acestor suplimente de natură antropică, prin practicarea agriculturii, se face mai ales în sezoanele ploioase când corpurile de apă inundă zonele limitrofe. Aceste presiuni sunt concentrate mai ales pe suprafețele din sit care aparțin localităților Jilavele, Armășești, Boldești-

		Grădiștea și sporadic pe suprafețe agricole din Amaru, Mihăilești și Fulga.
C.3.	Intensitatea presiunii actuale	**Medie (M)** – pentru presiunile actuale care au un impact semnificativ negativ mediu, în locul respectiv, din aria naturală protejată
C.4	Detalii	Există suprafețe extinse cultivate agricol, cu cereale îndeosebi, în interiorul și în proximitatea sitului, cu utilizare de îngrășăminte chimice și pesticide; activitățile agricole de acest tip sunt desfășurate în exploatări agricole de dimensiuni variabile.

Tabelul 236- (C) D01.02 Drumuri, autostrăzi

Cod	Parametru	Descriere
A.1.	Presiune actuală	D01.02 Drumuri, autostrăzi
C.1.	Localizarea presiunii actuale [geometrie]	Harta presiunii actuale D01.02 este prezentată în Anexa
C.2.	Localizarea presiunii actuale [descriere]	Interiorul și proximitatea ariei naturale protejate, conform C.1. Presiunea asupra speciilor de păsări se manifestă: pe toate drumurile din sit, în general, dar cu accent pe porțiunile de drum naționale care beneficiază de un flux de autovehicule mult mai mare.
C.3.	Intensitatea presiunii actuale	**Medie (M)** – pentru presiunile actuale care au un impact semnificativ negativ mediu, în locul respectiv, din aria naturală protejată
C.4	Detalii	În perimetrul ariei naturale protejate se află drumul național DN1D cu o lungime aproximativă de 1,3 km între localitățile Jilavele-Cioranii de Jos, drumul județean DJ102H pe sectoarele: aproximativ 150 m în dreptul localității Pitulicea, aproximativ 450 m în dreptul localității Amaru și aproximativ 200 m în localitatea Scorțeanca, drumul județean DJ203C este cuprins un sector de aproximativ 250 m aproape de localitatea Mărgineanul și un sector de aproximativ 1 km din drumul comunal DC20, segmentul dintre DN1D și localitatea Armășești. Ca limită a ariei naturale protejate au fost folosite rețele de transport pentru sectoare de drum ca drumul comunal DC20 pe un segment de aproximativ 750 m în localitatea Nenișori, drumul județean DJ203C pe un segment de aproximativ 300 m între localitățile Movila Banului și Câmpeni și un alt sector de aproximativ 450 m în apropiere de localitatea Mărgineanu, drumul județean DJ103R pe o lungime de aproximativ 600 m în localitatea Scorțeanca, drumul județean DJ102H cu un sector de aproximativ 150 m în localitatea Pitulicea, un sector de aproximativ 450 m în

		localitatea Amaru și un al treilea sector de aproximativ 200 m în localitatea Scorțeanca, drumul județean DJ100C pe o distanță de aproximativ 700 m între localitățile Fulga de Sus și Fulga de Jos, drumul județean DJ102D pe un sector de aproximativ 1,3 km în localitatea Boldești, la vest de balta Boldești și un alt sector de aproximativ 1,7 km între localitatea Sălciile și DN1D, iar drumul național DN1D cuprinde două sectoare limită, unul de aproximativ 5 km între localitățile Bărbulești și Jilavele și un al doilea de aproximativ 1,3 km între Jilavele și Cioranii de Jos. În proximitatea ariei naturale protejate se află drumurile: - Drumul Național DN 1D - Drumul European E85 - Drumul Județean DJ 100B, DJ 101B, DJ 102D, DJ 100C, DJ 102H, DJ 103R, DJ 203C, DJ 102N - Drumul Comunal DC10, DC20, DC36, DC165

Tabelul 237- (C) D02.01.01 Linii electrice și de telefon suspendate

Cod	Parametru	Descriere
A.1.	Presiune actuală	D02.01.01 Linii electrice și de telefon suspendate
C.1.	Localizarea presiunii actuale [geometrie]	Harta presiunii actuale D02.01.01 este prezentată în Anexa
C.2.	Localizarea presiunii actuale [descriere]	Toate liniile electrice și de comunicație / telefonie din interiorul sitului.
C.3.	Intensitatea presiunii actuale	**Scăzută** (S) – pentru presiunile actuale care au un impact semnificativ negativ scăzut, în locul respectiv, din aria naturală protejată
C.4	Detalii	Principalele linii de transport a energiei electrice aflate în sit și în proximitatea acestuia se găsesc de-a lungul drumurilor naționale și județene; există rețele de transport a apei și infrastructură pentru telefonia fixă, fără un impact major în faza actuală de funcționare. Implică mortalitate în cazul unor specii de păsări de talie mare sau răpitoare prin: electrocutare, în condiții slabe de vizibilitate (pe timp de ceață, pe timp de noapte), coliziune cu stâlpi și cu cabluri.

Tabelul 238- (C) E01.01 Urbanizare continuă

Cod	Parametru	Descriere
A.1.	Presiune actuală	E01.01 Urbanizare continuă
C.1.	Localizarea presiunii actuale [geometrie]	Harta presiunii actuale E01.01 este prezentată în Anexa
C.2.	Localizarea presiunii actuale [descriere]	Proximitatea sitului, conform C.1. Risc accentuat de urbanizare continuu în sit nu există în

		adevăratul sens, însă consecințele acesteia se pot resimți dispersat la nivelul ariei, dar mai ales în vecinătatea localităților și de-a lungul drumurilor conective dintre acestea. Această presiune este mai accentuată în suprafețele aferente localităților Glodeanu-Sărat, Jilavele, Armășești, Fulga, Boldești-Grădiștea și Mihăilești care se suprapun cu situl.
C.3.	Intensitatea presiunii actuale	**Medie** (M) – pentru presiunile actuale care au un impact semnificativ negativ mediu, în locul respectiv, din aria naturală protejată.
C.4	Detalii	Afectează sectoare din sit aflate la contactul cu intravilanul localităților din vecinătatea ariei naturale protejate; presiunea se poate accentua prin construcția de noi locuințe sau case de vacanță de către rezidenți proveniți din orașele vecine.

Tabelul 239- (C) E03.01 Depozitarea deșeurilor menajere / deșeuri provenite din baze de agrement

Cod	Parametru	Descriere
A.1.	Presiune actuală	E03.01 Depozitarea deșeurilor menajere / deșeuri provenite din baze de agrement
C.1.	Localizarea presiunii actuale [geometrie]	Harta presiunii actuale E03.01 este prezentată în Anexa
C.2.	Localizarea presiunii actuale [descriere]	Interiorul și proximitatea sitului, conform C.1. Presiunea, asupra speciilor de pești, a speciilor de mamifere mici și a speciilor de păsări, se manifestă în mod dispersat pe toată suprafața sitului, dar cu accent în zonele aflate în imediata vecinatate a localităților, și acolo unde există ape curgatoare sau stătătoare. Puncte unde sunt depozitate izolat deșeuri menajere, care afectează suprafața habitatelor și a speciilor: - raza localităților Glodeanu-Sărat, Jilavele, Armășești, Fulga, Boldești-Grădiștea și Mihăilești - Lacul Rodeanu, în apropierea MotorPark-ului, dar și pe cursurile de apă, unde se cantonează pescarii amatori
C.3.	Intensitatea presiunii actuale	**Ridicată** (R) – pentru presiunile actuale care au un impact semnificativ negativ ridicat, în locul respectiv, din aria naturală protejată
C.4	Detalii	Implică zonele de mal din imediata proximitate a sitului, sunt utilizate pentru depozitarea de deșeuri menajere, în mod neorganizat și accidental, nu sunt rampe sau gropi de deșeuri permanente; de asemenea, zone mai izolate, în afara localităților, dar în aria naturală protejată, au aceeași

		problemă.

Tabelul 240- (C) F01 Acvacultură de apă dulce

Cod	Parametru	Descriere
A.1.	Presiune actuală	F01 Acvacultură de apă dulce
C.1.	Localizarea presiunii actuale [geometrie]	Harta presiunii actuale F01 este prezentată în Anexa
C.2.	Localizarea presiunii actuale [descriere]	Interiorul sitului, conform C.1. Acvacultura de apă dulce se manifestă în zona iazurilor din sit, și anume în: Balta Lunca - Movila Banului, Balta Mihăilești - Mihăilești, Balta Boldești-Grădiștea, Balta Puturoasa - Boldești, Bălțile Fulga - Fulga, Bălțile Sălciile - Sălciile, Balta Ratca și bazinele Ratca, Balta Ochiul Boului, Balta Jilava - Jilava, acolo unde au fost amenajate crescătorii piscicole. În mod indirect se manifestă și în apele curgătoare, pentru că exemplare din iazuri evadează în apele curgătoare, intra în competiție cu speciile autohtone, și pot duce la răspândirea unor boli și la păsările consumatoare de pește, pelicani, cormorani, stârci.
C.3.	Intensitatea presiunii actuale	**Ridicată** (R) – pentru presiunile actuale care au un impact semnificativ negativ ridicat, în locul respectiv, din aria naturală protejată
C.4	Detalii	Implică suprafața acvatică a sitului Natura 2000 ROSPA0112 Câmpia Gherghiței este utilizată în scop piscicol; principalele activități aparțin gestionarilor de facto ai fondului piscicol; presiunea are relevanță extremă la nivelul corpurilor de apă, vizând modificări ale habitatelor prin amenajarea de facilități pe maluri pentru extragerea și pregătirea pentru transport și comercializare a peștelui, afectarea sursei de hrană pentru speciile de păsări de interes comunitar, introducerea de specii alogene de pește prin activități de repopulare, modalități de hrănire a peștelui cu impact asupra calității apei.

Tabelul 241 - (C) F02.03 Pescuit de agrement

Cod	Parametru	Descriere
A.1.	Presiune actuală	F02.03 Pescuit de agrement
C.1.	Localizarea presiunii actuale [geometrie]	Harta presiunii actuale F02.03 este prezentată în Anexa
C.2.	Localizarea presiunii actuale [descriere]	Interiorul sitului, în toate corpurile de apă. Dată fiind amploarea amenajărilor piscicole din situl vizat și pe baza observațiilor din teren, zonele cele mai expuse acestei presiuni sunt Balta Lunca - Movila Banului, Balta

		Mihăilești - Mihăilești, Balta Boldești-Grădiștea, Balta Puturoasa - Boldești, Bălțile Fulga - Fulga, Bălțile Sălciile - Sălciile, Balta Ratca și bazinele Ratca, Balta Ochiul Boului, Balta Jilava - Jilava, cu toate iazurile și bălțile aferente.
C.3.	Intensitatea presiunii actuale	**Medie** (M) – pentru presiunile actuale care au un impact semnificativ negativ mediu, în locul respectiv, din aria naturală protejată
C.4	Detalii	Întreaga suprafață acvatică a sitului Natura 2000 ROSPA0112 Câmpia Gherghiței este utilizată pentru pescuit, cu păstrarea capturilor; presiunea are relevanță extremă la bălților amenajate pentru pescuit, unde această activitate se desfășoară în mod organizat, dar și în zonele limitrofe sitului, unde și localnicii pescuiesc cu păstrarea capturilor, efectul sinergic fiind unul important; implică afectarea sursei de hrană pentru speciile de păsări de interes comunitar și deranjarea păsărilor de interes comunitar în zonele de pescuit

Tabelul 242- (C) F03.01 Vânătoare / F03.02.03 Capcane, otrăvire, braconaj / F05.05 Vânătoare cu arma

Cod	Parametru	Descriere
A.1.	Presiune actuală	F03.01 Vânătoare / F03.02.03 Capcane, otrăvire, braconaj / F05.05 Vânătoare cu arma
C.1.	Localizarea presiunii actuale [geometrie]	Harta presiunii actuale F03.01, Harta presiunii F03.02.03 și Harta presiunii F05.05 sunt prezentate în Anexa
C.2.	Localizarea presiunii actuale [descriere]	Interiorul și proximitatea sitului, conform C.1. Cu referire la activitatea de vânătoare, aceasta poate duce la riscul de împușcare accidentală/intenționată a speciilor de păsări. Amploarea acestui fenomen este foarte greu de estimat, cu ocazia deplasărilor pe teren nu au fost întâlnite cazuri concrete. Cu referire la activitatea de otrăvire, braconaj, capcane trebuie menționat că zonele de cuibărit sunt accesibile și situate în apropierea localităților și au fost cazuri (în alte zone din țară) când localnicii au adunat ouăle sau puii de rață. În zona sitului analizat acest fenomen este foarte greu de decelat. În urma activităților umane păsările, în mod accidental sau intenționat, pot fi capturate folosind mai multe obiecte, plase, vârșe, cârlige, fire de pescuit, sfori, ațe, pungi, saci, în urma cărora decesul lor fiind aproape sigur. Braconajul reprezinta un impact negativ direct asupra păsărilor, mai ales asupra păsărilor de talie mare, rațe, gâște, răpitori, dar și păsările mici pot fi afectate: păsări cântătoare ornamentale prinse cu plase/lipici pentru a fi valorificate vii colecționarilor. Un fenomen răspândit în România este braconajul păsărilor mici

		pentru restaurante din străinătate. Amploarea acestui fenomen este foarte greu de estimat, cu ocazia deplasărilor pe teren nu a fost întâlnit nici un caz concret.
C.3.	Intensitatea presiunii actuale	**Ridicată** (R) – pentru presiunile actuale care au un impact semnificativ negativ ridicat, în locul respectiv, din aria naturală protejată
C.4	Detalii	Întreaga suprafață a sitului Natura 2000 ROSPA0112 Câmpia Gherghiței este vizată de această presiune, conformația ariei naturale protejate și accesibilitatea ridicată permit pătrunderea facilă inclusiv în zonele acvatice; zonele de uscat limitrofe sitului sunt de asemenea implicate

Tabelul 243- (C) G01 Sport în aer liber și activități de petrecere a timpului liber, activități recreative

Cod	Parametru	Descriere
A.1.	Presiune actuală	G01 Sport în aer liber și activități de petrecere a timpului liber, activități recreative / G05.10 Survolarea cu aeronave
C.1.	Localizarea presiunii actuale [geometrie]	Harta presiunii actuale G01 este prezentată în Anexa
C.2.	Localizarea presiunii actuale [descriere]	Interiorul și proximitatea sitului, conform C.1. Suprafața sitului, fiind străbătută de numeroase drumuri comunale și județene, deci accesul fiind facil, este afectată în totalitate de activitățile de recreere ale localnicilor și nu numai.
C.3.	Intensitatea presiunii actuale	**Scăzută** (S) – pentru presiunile actuale care au un impact semnificativ negativ scăzut, în locul respectiv, din aria naturală protejată
C.4	Detalii	Interferențele umane sunt de tipul activităților desfășurate în perimetrul sitului sau în imediata proximitate a acestuia, plimbare în scop turistic cu diferite mijloace de transport, pe uscat sau pe apă, care nu se soldează cu capturarea sau colectarea de specii din areal; au în prezent o extindere redusă

Tabelul 244- (C) G05.10 Survolarea cu aeronave

Cod	Parametru	Descriere
A.1.	Presiune actuală	G05.10 Survolarea cu aeronave
C.1.	Localizarea presiunii actuale [geometrie]	Harta presiunii actuale G05.10 este prezentată în Anexa
C.2.	Localizarea presiunii actuale [descriere]	Interiorul și proximitatea sitului, conform C.1. Survolarea cu aeronave se produce pe toată suprafața sitului.
C.3.	Intensitatea presiunii actuale	**Scăzută** (S) – pentru presiunile actuale care au un impact semnificativ negativ scăzut, în locul respectiv, din aria naturală protejată

C.4	Detalii	Survolarea sitului se produce îndeosebi în scopul desfăşurării unor activităţi agricole (ierbicidat, etc).

Tabelul 245- (C) H01.05 Poluare difuză a apelor de suprafaţă cauzată de activităţi agricole şi forestiere

Cod	Parametru	Descriere
A.1.	Presiune actuală	H01.05 Poluare difuză a apelor de suprafaţă cauzată de activităţi agricole şi forestiere
C.1.	Localizarea presiunii actuale [geometrie]	Harta presiunii actuale H01.05 este prezentată în Anexa
C.2.	Localizarea presiunii actuale [descriere]	Interiorul şi proximitatea sitului, conform C.1. Poluarea difuză a apelor de suprafaţă cauzată de activităţile agricole din sit se întâlneşte cu precădere în proximitatea terenurilor agricole şi anume în zona lacurilor Balta Puturoasă, Lacul Grădiştea, Balta Ratca, Lacul Balana, Lacul Amaru, Lacul Sinaia, Balta Mihăileşti şi Balta Glaves.
C.3.	Intensitatea presiunii actuale	**Medie** (M) – pentru presiunile actuale care au un impact semnificativ negativ mediu, în locul respectiv, din aria naturală protejată
C.4	Detalii	În interiorul şi în proximitatea sitului Natura 2000 ROSPA0112 Câmpia Gherghiţei se află suprafeţe cultivate agricol sau utilizate ca păşune; pe suprafeţele cultivate se utilizează substanţe fertilizatoare şi pesticide; profilul reliefului favorizează scurgerea efluenţilor în acumulările din interiorul sitului, cu declanşarea proceselor de eutrofizare.

Tabelul 246- (C) H01.08 Poluarea difuză a apelor de suprafaţă cauzată de apa de canalizare menajeră şi de ape uzate / H02.07 Poluarea difuză a apelor subterane cauzată de non-canalizare

Cod	Parametru	Descriere
A.1.	Presiune actuală	H01.08 Poluarea difuză a apelor de suprafaţă cauzată de apa de canalizare menajeră şi de ape uzate / H02.07 Poluarea difuză a apelor subterane cauzată de non-canalizare
C.1.	Localizarea presiunii actuale [geometrie]	Harta presiunii actuale H01.08 şi harta presiunii actuale H02.07 se găsesc în Anexa
C.2.	Localizarea presiunii actuale [descriere]	Interiorul şi proximitatea sitului, conform C.1. Poluarea difuză a apelor de suprafaţă cauzată de apa de canalizare menajeră şi de ape uzate şi poluarea difuză a apelor subterane cauzată de lipsa canalizării au fost observate la nivelul tuturor corpurilor de apă prezente în sit, efecte accentuate fiind prezente în apropierea localităţilor Jilavele, Fulga, Boldeşti-Grădiştea şi Mihăileşti, asta nu pentru că

		celelalte localități ar fi dotate cu stații de epurare sau canalizare, ci pentru că acestea sunt cele mai apropiate de sit și pentru că suprapunerea intravilanului acestora este mai mare.
C.3.	Intensitatea presiunii actuale	**Scăzută** (S) – pentru presiunile actuale care au un impact semnificativ negativ scăzut, în locul respectiv, din aria naturală protejată
C.4	Detalii	Afectează sectoare din sit aflate la contactul cu intravilanul localităților care nu dețin canalizare

Tabelul 247- (C) I01 specii invazive non-native (alogene)

Cod	Parametru	Descriere
A.1.	Presiune actuală	I01 specii invazive non-native (alogene)
C.1.	Localizarea presiunii actuale [geometrie]	Harta presiunii actuale I01 este prezentată în Anexa
C.2.	Localizarea presiunii actuale [descriere]	Interiorul și proximitatea sitului, conform C.1. Presiunea reprezentată de speciile invazive (alogene) se poate observa la nivelul întregului sit, cu precădere pe malurile corpurilor de apă, unde cea mai mare răspândire o au speciile de plante *Amaranthus retroflexus, A. crispus, A. albus, Datura stramonium*.
C.3.	Intensitatea presiunii actuale	**Medie** (M) – pentru presiunile actuale care au un impact semnificativ negativ mediu, în locul respectiv, din aria naturală protejată
C.4	Detalii	Cu prezență punctuală în interiorul sitului apar speciile de plante *Xanthium italicum*, *Erigeron annuus*, *Elodea canadensis*, *Robinia pseudacacia*; structura pe specii în interiorul sitului este modificată la nivelul corpurilor de apă prin populare pentru pescuit, iar la nivelul fondurilor de vânătoare prin populare cu specii cinegetice, precum fazanul

Tabelul 248- (C) J01.01 Incendii

Cod	Parametru	Descriere
A.1	Presiune actuală	J01.01 Incendii
C.1.	Localizarea presiunii actuale [geometrie]	Harta presiunii J01.01 este prezentată în Anexa
C.2.	Localizarea presiunii actuale [descriere]	Interiorul și proximitatea sitului, conform C.1. Dată fiind localizarea și hazardele specifice secetei, ajutate nu de puține ori de implicarea nefastă a oamenilor, incendiile au fost observate aproape în tot situl. Agricultorii incendiază voit miriștile și terenurile agricole care afectează direct specii de păsări prin distrugerea habitatelor necesare hrănirii și cuibăririi, singurele spații oarecum ferite fiind luciul de apă. Astfel, culturile, tufișurile, stuful sunt distruse cel puțin anual

		de incendiile nesupravegheate.
C.3.	Intensitatea presiunii actuale	**Scăzută** (S) – pentru presiunilor actuale care au un impact semnificativ negativ scăzut, în locul respectiv, din aria naturală protejată
C.4	Detalii	Sunt expuse zone din interiorul și proximitatea ariei naturale protejate, având ca sursă arderea miriștilor pentru eliberarea terenurilor de resturi după recoltare.

Tabelul 249- (C) M01.01 Schimbarea temperaturii (creșterea temperaturii și a extremelor) / M01.02 Secete și precipitații reduse / M01.03 Inundații și creșterea precipitațiilor / M02.02 Desincronizarea proceselor naturale

Cod	Parametru	Descriere
A.1.	Presiune actuală	M01.01 Schimbarea temperaturii (creșterea temperaturii și a extremelor) / M01.02 Secete și precipitații reduse / M01.03 Inundații și creșterea precipitațiilor / M02.02 Desincronizarea proceselor naturale
C.1.	Localizarea presiunii actuale [geometrie]	Hărțile presiunilor actuale M01.01, M01.02, M01.03 și M02.02 sunt prezentate în Anexa
C.2.	Localizarea presiunii actuale [descriere]	Interiorul și proximitatea sitului, conform C.1. Nefiind o presiune care să aibă o cauză punctuală ca reacție directă a unei acțiuni, aceste presiuni afectează în diferite măsuri tot situl aflat în discuție. Aridizarea zonei se datorează în egală măsură tendințelor de continentalizare cu tot ce implică, dar și administrării defectuoase a zonei. Astfel lipsa unor perdele de tufărișuri, corpuri compacte de silvostepă, precum și exploatarea corpurilor de apă în scopuri agricole și piscicole duce la grăbirea și accentuarea efectelor schimbărilor climatice.
C.3.	Intensitatea presiunii actuale	**Scăzută** (S) – pentru presiunilor actuale care au un impact semnificativ negativ scăzut, în locul respectiv, din aria naturală protejată
C.4	Detalii	Întreaga suprafață a sitului Natura 2000 ROSPA0112 Câmpia Gherghiței este vulnerabilă la schimbările climatice și la fenomenele meteo extreme; zonele umede sunt printre cele mai afectate de creșterea frecvenței și duratei perioadelor de secetă climatică, fenomen ce se manifestă și în spațiul analizat

Harta presiunilor actuale la nivelul ariei naturale protejate este prezentată în Anexa.

5.2.2. Harta amenințărilor viitoare și a intensității acestora la nivelul ariei naturale protejate

Tabelul 250- (D) A06.01.02 Culturi anuale ne-intensive pentru producția de alimente / A07 Utilizarea produselor biocide, hormonilor și substanțelor chimice / A08 Fertilizarea (cu îngrășământ)

Cod	Parametru	Descriere
B.1	Amenințare viitoare	A06.01.02 Culturi anuale ne-intensive pentru producția de alimente / A07 Utilizarea produselor biocide, hormonilor și substanțelor chimice / A08 Fertilizarea (cu îngrășământ)
D.1.	Localizarea amenințării viitoare [geometrie]	Harta amenințărilor viitoare A06.01.02, A07 și A08 sunt prezentate în Anexa
D.2.	Localizarea amenințării viitoare [descriere]	În afara sitului, suprafețe extinse Zonele cele mai apropiate de sit care sunt afectate sunt pe raza localităților Fulga, Movila Banului, Boldești-Grădiștea, Bărbulești, dar dată fiind persistența în timp a aporturilor chimice, precum și mobilitatea acestora, estimăm că acestea se vor reactiva și vor prezenta o distribuție mult mai largă, odată cu redarea în folosință agricolă a terenurilor abandonate.
D.3.	Intensitatea amenințării viitoare	**Ridicată** (R) – pentru amenințările viitoare care pot avea un impact semnificativ negativ ridicat, în locul respectiv, din aria naturală protejată
D.4	Detalii	Suprafețe extinse care au fost abandonate, deși într-o perioadă anterioară se cultivau, cu cereale îndeosebi, în zonele din proximitatea sitului, cu utilizare de îngrășăminte chimice și pesticide; activitățile agricole se desfășurau în sistem de exploatație mare și este foarte probabil ca unele din aceste terenuri să revină la utilizările agricole, dat fiind faptul că au potențial productiv mare și că există investitori în acest domeniu

Tabelul 251- (D) E01.01 Urbanizare continuă

Cod	Parametru	Descriere
B.1	Amenințare viitoare	E01.01 Urbanizare continuă
D.1.	Localizarea amenințării viitoare [geometrie]	Harta amenințării viitoare E01.01 este prezentată în Anexa
D.2.	Localizarea amenințării viitoare [descriere]	În afara sitului, la contactul cu aria naturală protejată, suprafețe extinse Amenințarea urbanizării continue este deocamdată în afara limitelor sitului ROSPA0112 Câmpia Gherghiței, dar odată cu revitalizarea agriculturii și a altor activități economice, aceasta își poate pune amprenta asupra ariilor naturale protejate.
D.3.	Intensitatea amenințării viitoare	**Medie** (M) – pentru amenințările viitoare care pot avea un impact semnificativ negativ mediu, în locul respectiv, din

		aria naturală protejată
D.4	Detalii	În afara sitului, dar la contactul dintre intravilanul localităților și suprafața sitului

Tabelul 252- (D) M01.01 Schimbarea temperaturii (ex. creșterea temperaturii și a extremelor) / M01.02 Secete și precipitații reduse / M01.03 Inundații și creșterea precipitațiilor / M02.02 Desincronizarea proceselor

Cod	Parametru	Descriere
B.1	Amenințare viitoare	M01.01 Schimbarea temperaturii (ex. creșterea temperaturii și a extremelor) / M01.02 Secete și precipitații reduse / M01.03 Inundații și creșterea precipitațiilor / M02.02 Desincronizarea proceselor
D.1.	Localizarea amenințării viitoare [geometrie]	Hărțile amenințărilor viitoare M01.01, M01.02, M01.03 și M02.02 sunt prezentate în Anexa
D.2.	Localizarea amenințării viitoare [descriere]	Toată suprafața sitului este amenințată de schimbarea temperaturii, secete și precipitații reduse, inundații și creșterea precipitațiilor și desincronizarea proceselor
D.3.	Intensitatea amenințării viitoare	**Medie** (M) – pentru amenințările viitoare care pot avea un impact semnificativ negativ mediu, în locul respectiv, din aria naturală protejată
D.4	Detalii	Întreaga suprafață a sitului Natura 2000 ROSPA0112 Câmpia Gherghiței este vulnerabilă la schimbările climatice și la fenomenele meteo extreme; zonele umede sunt printre cele mai afectate de creșterea frecvenței și duratei perioadelor de secetă climatică, fenomen ce se manifestă și în spațiul analizat; existența amenajărilor hidrotehnice constituie un factor de control al inundațiilor, dar caracteristicile reliefului favorizează inundația zonelor din exteriorul corpurilor de apă, la precipitații în cantități mari; un fenomen important îl reprezintă variațiile rapide de temperatură, îndeosebi în anotimpul de primăvară

Harta amenințărilor viitoare la nivelul ariilor naturale protejate este prezentată în Anexa.

5.3. Evaluarea impacturilor asupra speciilor

Pentru o abordare adecvată am grupat speciile de păsări de interes comunitar din aria naturală protejată după preferințele legate de habitat (pentru întocmirea hărților aferente, am analizat fiecare presiune/amenințare identificată în aria naturală protejată și cum afectează diferite grupuri de păsări). Astfel, avem:

Preferințe de habitat	Specii de păsări
Tufărișuri și copaci	*Parus caeruleus, Carduelis spinus, Acanthis cannabina, Pyrrhula pyrrhula, Phylloscopus collybita, Parus major, Lanius excubitor, Jynx torquilla, Erithacus rubecula_C,*

	Erithacus rubecula_W, Emberiza citronella, Dendrocopos major, Coccothraustes coccothraustes, Chloris chloris, Carduelis carduelis, Aegithalos caudatus, Upupa epops, Coracias garrulus
Spații deschise (păsări de teren agricol, pajiște, pajiști cu tufișuri / bolovani, zone deschise)	*Miliaria calandra, Motacilla flava, Motacilla alba, Falco tinnunculus, Falco Subbuteo, Falco columbarius, Corvus corax, Circus pygargus, Circus cyaneus_C, Circus cyaneus_W, Circus aeruginosus, Ciconia Ciconia, Buteo buteo_C, Buteo buteo_W, Athene noctua, Asio flammeus, Oenanthe oenanthe, Saxicola torquatus, Saxicola rubetra, Melanocorypha calandra, Alauda arvensis, Corvus cornix, Corvus frugilegus, Coturnix coturnix, Perdix perdix, Pica pica, Sturnus vugaris*
Sărături și terenuri umede (păsări de sărături, pajiște umedă, zone de mal întins)	*Vanellus vanellus, Charadrius dubius, Recurvirostra avosetta_R, Recurvirostra avosetta_C, Glareola pratincola*
Vegetație acvatică (păsări de stuf și vegetație acvatică)	*Acrocephalus arundinaceus, Acrocephalus schoenobaenus, Acrocephalus scirpaceus, Rallus aquaticus, Ardea purpurea, Egretta garzetta, Emberiza schoeniclus, Nycticorax nycticorax, Panurus biarmicus, Plegadis falcinellus, Platalea leucorodia, Fulica atra, Gallinula chloropus*
Pelicani și gâște (păsări de apă și teren agricol)	*Pelecanus onocrotalus, Pelecanus crispus, Anser answer, Anser albifrons*
Acvatice și palustre (păsări de apă și vegetație acvatică)	*Tachybaptus ruficollis_R, Podiceps nigricollis, Podiceps grisegena, Podiceps cristatus, Aythya nyroca, Aythya farina, Mareca strepera, Anas platyrhynchos, Himantopus himantopus, Ixobrychus minutus, Sterna hirundo, Tringa glareola*

5.3.1. Evaluarea impacturilor cauzate de presiunile actuale asupra speciilor

Tabelul 253- (E) A04.02.01 Pășunatul ne-intensiv al vacilor A04.02.02 Pășunatul ne-intensiv al oilor

Cod	Parametru	Descriere
A.1	Presiune actuală	A04.02.01 Pășunatul ne-intensiv al vacilor A04.02.02 Pășunatul ne-intensiv al oilor
E.1	Specia	*Parus caeruleus, Carduelis spinus, Acanthis cannabina, Pyrrhula pyrrhula, Phylloscopus collybita, Parus major, Lanius excubitor, Jynx torquilla, Erithacus rubecula_W, Erithacus rubecula_C, Emberiza citrinella, Dendrocopos major, Coccothraustes coccothraustes, Chloris chloris, Carduelis carduelis, Aegithalos caudatus, Miliaria calandra, Motacilla flava, Motacilla alba, Falco tinnunculus, Falco subbuteo, Falco columbarius, Corvus corax, Circus pygargus,*

		Circus cyaneus_C, Circus cyaneus_W, Circus aeruginosus, Ciconia ciconia, Buteo buteo_W, Buteo buteo_C, Athene noctua, Asio flammeus, Oenanthe oenanthe, Saxicola torquatus, Saxicola rubetra, Upupa epops, Pelecanus onocrotalus, Pelecanus crispus, Anser anser, Anser albifrons, Coracias garrulus, Melanocorypha calandra, Alauda arvensis, Corvus cornix, Corvus frugilegus, Coturnix coturnix, Perdix perdix, Pica pica, Sturnus vugaris
E.2	Localizarea impacturilor cauzate de presiunile actuale asupra speciei [geometrie]	Hărțile impacturilor actuale sunt prezentate în Anexa
E.3	Localizarea impacturilor cauzate de presiunile actuale asupra speciei [descriere]	Interiorul și proximitatea sitului în toate zonele acoperite de pajiști și terenuri agricole din ariile naturale protejate vizate.
E.4	Intensitatea localizată a impacturilor cauzate de presiunile actuale asupra speciei	**Ridicată** (R) – viabilitatea pe termen lung a speciei, în locul respectiv, este major afectată
E.5	Confidențialitate	Informații publice
E.6	Detalii	Suprafețe extinse din interiorul și proximitatea sitului sunt utilizate pentru păstorit, fie pe terenuri fost cultivate, acum abandonate, fie pe terenurile cultivate, după recoltare; în interiorul sitului se află un spații de adăpostire cu caracter permanent destinate ovinelor, localitățile Armășești, Mihăilești.

Tabelul 254- (E) A06.01.02 Culturi anuale ne-intensive pentru producția de alimente / A07 Utilizarea produselor biocide, hormonilor și substanțelor chimice / A08 Fertilizarea (cu îngrășământ)

Cod	Parametru	Descriere
A.1	Presiune actuală	A06.01.02 Culturi anuale ne-intensive pentru producția de alimente / A07 Utilizarea produselor biocide, hormonilor și substanțelor chimice / A08 Fertilizarea (cu îngrășământ)
E.1	Specia	*Parus caeruleus, Carduelis spinus, Acanthis cannabina, Pyrrhula pyrrhula, Phylloscopus collybita, Parus major, Lanius excubitor, Jynx torquilla, Erithacus rubecula_C, Erithacus rubecula_W, Emberiza citrinella, Dendrocopos major, Coccothraustes coccothraustes, Chloris chloris, Carduelis carduelis, Aegithalos caudatus, Miliaria calandra, Motacilla flava, Motacilla alba, Falco tinnunculus, Falco subbuteo, Falco columbarius, Corvus corax, Circus pygargus, Circus cyaneus_C, Circus cyaneus_W, Circus aeruginosus, Ciconia Ciconia, Buteo buteo_C, Buteo buteo_W, Athene noctua, Asio flammeus,*

		Oenanthe oenanthe, Saxicola torquatus, Saxicola rubetra, Upupa epops, Pelecanus onocrotalus, Pelecanus crispus, Anser anser, Anser albifrons, Coracias garrulus, Melanocorypha calandra, Alauda arvensis, Corvus cornix, Corvus frugilegus, Coturnix coturnix, Perdix perdix, Pica pica, Sturnus vugaris *Speciile de amfibieni și reptile vizate*
E.2	Localizarea impacturilor cauzate de presiunile actuale asupra speciei [geometrie]	Hărțile impacturilor actuale A06.01.02, A07 și A08 sunt prezentate în Anexa
E.3	Localizarea impacturilor cauzate de presiunile actuale asupra speciei [descriere]	Zonele agricole limitrofe siturilor, mai ales a lacurilor în zona malurilor şi a canalelor, de unde chimicalele se pot infiltra foarte ușor. Această presiune antropică este localizată pe terenurile agricole din apropierea corpurilor de apă din ROSPA0112 Câmpia Gherghiței, pe terenurile agricole, în apropierea bălților temporare sau permanente în preajma localităților: Mihăilești, Movila Banului, Jilavele, Boldești-Grădiștea, Fulga. Presiunea aceasta apare și în zona riverană a lacului Ghighiu în preajma tuturor localităților limitrofe. Presiunea poate fi întâlnită și în zona amenajărilor piscicole. Impactul fertilizării artificiale a terenurilor agricole are un impact major în zonele unde sunt prezente bălți cauzând eutrofizarea îndeosebi pe bălțile: Ratca, Mihăilești. Pentru amfibieni și reptile, presiunea se mnifestă la contactul cu parcelele agricole.
E.4	Intensitatea localizată a impacturilor cauzate de presiunile actuale asupra speciei	**Păsări - Medie** (M) – viabilitatea pe termen lung a speciei, în locul respectiv, este semnificativ afectată **Amfibieni și reptile -Scăzută (S) –** viabilitatea pe termen lung a speciei, în locul respectiv, nu este semnificativ afectată
E.5	Confidențialitate	Informații publice
E.6	Detalii	Există suprafețe extinse cultivate agricol, cu cereale îndeosebi, în interiorul și în proximitatea sitului, cu utilizare de îngrășăminte chimice și pesticide; activitățile agricole de acest tip sunt desfășurate în exploatații agricole de dimensiuni variabile.

Tabelul 255- (E) D01.02 Drumuri, autostrăzi

Cod	Parametru	Descriere
A.1	Presiune actuală	D01.02 Drumuri, autostrăzi
E.1	Specia	*Aegithalos caudatus, Saxicola torquata, Saxicola rubetra, Pyrrhula pyrrhula, Phylloscopus collybita, Parus major,*

		Parus caeruleus, Jynx torquilla, Dendrocopos major, Coccothraustes coccothraustes, Corvus corax, Asio flammeus, Athene noctua, Buteo buteo_C, Buteo buteo_W, Circus aeruginosus, Circus cyaneus_C, Circus cyaneus_W, Circus pygargus, Falco tinnunculus, Falco columbarius, Falco subbuteo, Ciconia ciconia, Oenanthe oenanthe, Motacilla alba, Motacilla flava, Coracias garrulus, Melanocorypha calandra, Alauda arvensis *Speciile de amfibieni și reptile vizate*
E.2	Localizarea impacturilor cauzate de presiunile actuale asupra speciei [geometrie]	Hărțile impactului actual D01.02 sunt prezentate în Anexa
E.3	Localizarea impacturilor cauzate de presiunile actuale asupra speciei [descriere]	Interiorul și proximitatea sitului, conform hărților. În arealul ROSPA0112 Câmpia Gherghiței există o rețea densă de drumuri de diverse categorii de la drum European, la DN, DJ, DC, DF și drumuri de exploatare agricolă. Toate acestea fragmentează habitatul speciilor de păsări în special atunci când separă două corpuri de apă apropiate, până în prezent nu au fost înregistrate coliziuni între autovehicule și exemplare de păsări. Pentru reptile și amfibieni se manifestă mai ales în partea de nord a rezervației naturale, de-a lungul drumurilor.
E.4	Intensitatea localizată a impacturilor cauzate de presiunile actuale asupra speciei	**Păsări, reptile și amfibieni - Medie** (M) – viabilitatea pe termen lung a speciei, în locul respectiv, este semnificativ afectată
E.5	Confidențialitate	Informații publice
E.6	Detalii	În perimetrul ariei naturale protejate se află drumul național DN1D cu o lungime aproximativă de 1,3 km între localitățile Jilavele-Cioranii de Jos, drumul județean DJ102H pe sectoarele: aproximativ 150 m în dreptul localității Pitulicea, aproximativ 450 m în dreptul localității Amaru și aproximativ 200 m în localitatea Scorțeanca, drumul județean DJ203C este cuprins un sector de aproximativ 250 m aproape de localitatea Mărgineanul și un sector de aproximativ 1 km din drumul comunal DC20, segmentul dintre DN1D și localitatea Armășești. Ca limită a ariei naturale protejate au fost folosite rețele de transport pentru sectoare de drum ca drumul comunal DC20 pe un segment de aproximativ 750 m în localitatea Nenișori, drumul județean DJ203C pe un segment de aproximativ 300m între localitățile Movila Banului și Câmpeni și un alt sector de aproximativ 450 m în apropiere de localitatea Mărgineanu, drumul județean DJ103R pe o lungime de aproximativ 600 m în localitatea Scorțeanca, drumul județean DJ102H cu un

		sector de aproximativ 150 m în localitatea Pitulicea, un sector de aproximativ 450 m în localitatea Amaru și un al treilea sector de aproximativ 200 m în localitatea Scorțeanca, drumul județean DJ100C pe o distanță de aproximativ 700 m între localitățile Fulga de Sus și Fulga de Jos, drumul județean DJ102D pe un sector de aproximativ 1,3 km în localitatea Boldești, la vest de balta Boldești și un alt sector de aproximativ 1,7 km între localitatea Sălciile și DN1D, iar drumul național DN1D cuprinde două sectoare limită, unul de aproximativ 5 km între localitățile Bărbulești și Jilavele și un al doilea de aproximativ 1,3 km între Jilavele și Cioranii de Jos. În proximitatea ariei naturale protejate se află drumurile: - Drumul Național DN 1D - Drumul European E85 - Drumul Județean DJ 100B, DJ 101B, DJ 102D, DJ 100C, DJ 102H, DJ 103R, DJ 203C, DJ 102N - Drumul Comunal DC10, DC20, DC36, DC165

Tabelul 256- (E) D02.01.01 Linii electrice și de telefon suspendate

Cod	Parametru	Descriere
A.1	Presiune actuală	D02.01.01 Linii electrice și de telefon suspendate
E.1	Specia	*Aegithalos caudatus, Saxicola torquata, Saxicola rubetra, Pyrrhula pyrrhula, Phylloscopus collybita, Parus major, Parus caeruleus, Jynx torquilla, Dendrocopos major, Coccothraustes coccothraustes, Corvus corax, Asio flammeus, Athene noctua, Buteo buteo_C, Buteo buteo_W, Circus aeruginosus, Circus cyaneus_C, Circus cyaneus_W, Circus pygargus, Falco tinnunculus, Falco columbarius, Falco subbuteo, Ciconia ciconia, Oenanthe oenanthe, Motacilla alba, Motacilla flava*
E.2	Localizarea impacturilor cauzate de presiunile actuale asupra speciei [geometrie]	Hărțile impactului actual D02.01.01 asupra diferitelor grupe de păsări sunt prezentate în Anexa
E.3	Localizarea impacturilor cauzate de presiunile actuale asupra speciei [descriere]	De-a lungul drumurilor și în zonele limitrofe tuturor localităților.
E.4	Intensitatea localizată a impacturilor cauzate de presiunile actuale asupra speciei	**Scăzută (S)** – viabilitatea pe termen lung a speciei, în locul respectiv, nu este semnificativ afectată
E.5	Confidențialitate	Informații publice
E.6	Detalii	În afara sitului, afectează speciile de talie mare, speciile de prădători. Liniile electrice și de comunicare reprezintă următoarele

		pericole pentru păsări: electrocutare – când se așează pe stâlpi şi ating ambele fire, respectiv, în condiții slabe de vizibilitate, în ceață, pe timp de noapte, coliziune cu stâlpi și cabluri.

Tabelul 257- (E) E01.01 Urbanizare continuă

Cod	Parametru	Descriere
A.1	Presiune actuală	E01.01 Urbanizare continuă
E.1	Specia	*Aegithalos caudatus, Saxicola torquata, Saxicola rubetra, Pyrrhula pyrrhula, Phylloscopus collybita, Parus major, Parus caeruleus, Jynx torquilla, Dendrocopos major, Coccothraustes coccothraustes, Corvus corax, Asio flammeus, Athene noctua, Buteo buteo_C, Buteo buteo_W, Circus aeruginosus, Circus cyaneus_C, Circus cyaneus_W, Circus pygargus, Falco tinnunculus, Falco columbarius, Falco subbuteo, Ciconia ciconia, Oenanthe oenanthe, Motacilla alba, Motacilla flava*
E.2	Localizarea impacturilor cauzate de presiunile actuale asupra speciei [geometrie]	Hărțile impactului actual E01.01 sunt prezentate în Anexa
E.3	Localizarea impacturilor cauzate de presiunile actuale asupra speciei [descriere]	În interiorul și proximitatea sitului, în zonele limitrofe tuturor celor 15 localități.
E.4	Intensitatea localizată a impacturilor cauzate de presiunile actuale asupra speciei	**Medie** (M) – viabilitatea pe termen lung a speciei, în locul respectiv, este semnificativ afectată
E.5	Confidențialitate	Informații publice
E.6	Detalii	Afectează sectoare din sit aflate la contactul cu intravilanul localităților din vecinătatea ariei naturale protejate; presiunea se poate accentua prin construcția de noi locuințe sau case de vacanță de către rezidenți proveniți din orașele vecine.

Tabelul 258- (E) E03.01 Depozitarea deșeurilor menajere / deșeuri provenite din baze de agrement

Cod	Parametru	Descriere
A.1	Presiune actuală	E03.01 Depozitarea deșeurilor menajere / deșeuri provenite din baze de agrement
E.1	Specia	*Carduelis cannabina, Carduelis carduelis, Carduelis chloris, Carduelis spinus, Upupa epops, Lanius excubitor, Miliaria calandra, Erithacus rubecula_C, Erithacus rubecula_W, Emberiza citrinella, Ciconia ciconia, Oenanthe oenanthe, Motacilla alba, Motacilla flava, Asio flammeus, Athene noctua, Buteo buteo_C, Buteo buteo_W, Circus*

		aeruginosus, Circus cyaneus_C, Circus cyaneus_W, Circus pygargus, Falco tinnunculus, Falco columbarius, Falco subbuteo, Charadrius dubius, Anas platyrhynchos, Anas strepera, Anser anser, Ardea purpurea, Aythya ferina, Aythya nyroca, Tachybaptus ruficollis, Vanellus vanellus, Recurvirostra avosetta_C, Recurvirostra avosetta_R, Rallus aquaticus, Podiceps nigricollis, Podiceps grisegena, Podiceps cristatus, Plegadis falcinellus, Platalea leucorodia, Pelecanus onocrotalus, Pelecanus crispus, Nycticorax nycticorax, Glareola pratincola, Egretta garzetta, Anser albifrons, Acrocephalus arundinaceus, Acrocephalus schoenobaenus, Acrocephalus scirpaceus, Parus caeruleus, Panurus biarmicus, Emberiza schoeniclus, Aegithalos caudatus, Saxicola torquata, Saxicola rubetra, Pyrrhula pyrrhula, Phylloscopus collybita, Parus major, Parus caeruleus, Jynx torquilla, Dendrocopos major, Coccothraustes coccothraustes, Corvus corax, Coracias garrulus, Melanocorypha calandra, Alauda arvensis, Corvus cornix, Corvus frugilegus, Coturnix coturnix *Speciile de amfibieni și reptile vizate*
E.2	Localizarea impacturilor cauzate de presiunile actuale asupra speciei [geometrie]	Hărțile impactului actual E03.01 sunt prezentate în Anexa
E.3	Localizarea impacturilor cauzate de presiunile actuale asupra speciei [descriere]	Păsări - Interiorul și proximitatea sitului. Amfibieni și reptile – în nordul rezervație naturale, de-a lungul drumurilor
E.4	Intensitatea localizată a impacturilor cauzate de presiunile actuale asupra speciei	**Păsări - Ridicată** (R) – viabilitatea pe termen lung a speciei, în locul respectiv, este major afectată **Amfibieni și reptile - Medie** (M) – viabilitatea pe termen lung a speciei, în locul respectiv, este semnificativ afectată
E.5	Confidențialitate	Informații publice
E.6	Detalii	Implică zonele de mal din imediata proximitate a sitului sunt utilizate pentru depozitarea de deșeuri menajere, în mod neorganizat și accidental, nu sunt rampe sau gropi de deșeuri permanente; de asemenea, zonele mai izolate, în afara localităților, dar și din aria naturală protejată, au aceeași problemă.

Tabelul 259- (E) F01 Acvacultură de apă dulce

Cod	Parametru	Descriere
A.1	Presiune actuală	F01 Acvacultură de apă dulce
E.1	Specia	*Pelecanus onocrotalus, Pelecanus crispus, Anser anser,*

		Anser albifrons, Tachybaptus ruficollis_R, Podiceps nigricollis, Podiceps grisegena, Podiceps cristatus, Aythya nyroca, Aythya farina, Mareca strepera, Anas platyrhynchos, Acrocephalus arundinaceus, Acrocephalus schoenobaenus, Acrocephalus scirpaceus, Rallus aquaticus, Ardea purpurea, Egretta garzetta, Emberiza schoeniclus, Nycticorax nycticorax, Panurus biarmicus, Plegadis falcinellus, Platalea leucorodia
E.2	Localizarea impacturilor cauzate de presiunile actuale asupra speciei [geometrie]	Hărțile impactului actual F01 sunt prezentate în Anexa
E.3	Localizarea impacturilor cauzate de presiunile actuale asupra speciei [descriere]	Interiorul sitului, în toate suprafețele de apă deschise.
E.4	Intensitatea localizată a impacturilor cauzate de presiunile actuale asupra speciei	**Ridicată** (R) – viabilitatea pe termen lung a speciei, în locul respectiv, este major afectată
E.5	Confidențialitate	Informații publice
E.6	Detalii	Implică suprafața acvatică a sitului Natura 2000 ROSPA0112 Câmpia Gherghiței este utilizată în scop piscicol; principalele activități aparțin gestionarilor de facto ai fondului piscicol; presiunea are relevanță extremă la nivelul corpurilor de apă, vizând modificări ale habitatelor prin amenajarea de facilități pe maluri pentru extragerea și pregătirea pentru transport și comercializare a peștelui, afectarea sursei de hrană pentru speciile de păsări de interes comunitar, introducerea de specii alogene de pește prin activități de repopulare, modalități de hrănire a peștelui cu impact asupra calității apei. Se desfășoară în următoarele corpuri de apă: Balta Lunca - Movila Banului, Balta Mihăilești- (Mihăilești, Balta Boldești-Grădiștea, Balta Puturoasa - Boldești, Bălțile Fulga - Fulga, Bălțile Sălciile - Sălciile, Balta Ratca și bazinele Ratca, Balta Ochiul Boului, Balta Jilava – Jilava..

Tabelul 260- (E) F02.03 Pescuit de agrement

Cod	Parametru	Descriere
A.1	Presiune actuală	F02.03 Pescuit de agrement
E.1	Specia	*Pelecanus onocrotalus, Pelecanus crispus, Anser anser, Anser albifrons, Tachybaptus ruficollis_R, Podiceps nigricollis, Podiceps grisegena, Podiceps cristatus, Aythya nyroca, Aythya farina, Mareca strepera, Anas platyrhynchos, Acrocephalus arundinaceus, Acrocephalus*

		schoenobaenus, Acrocephalus scirpaceus, Rallus aquaticus, Ardea purpurea, Egretta garzetta, Emberiza schoeniclus, Nycticorax nycticorax, Panurus biarmicus, Plegadis falcinellus, Platalea leucorodia
E.2	Localizarea impacturilor cauzate de presiunile actuale asupra speciei [geometrie]	Hărțile impactului actual F02.03 sunt prezentate în Anexa
E.3	Localizarea impacturilor cauzate de presiunile actuale asupra speciei [descriere]	Interiorul sitului, pe toate suprafețele de apă deschisă.
E.4	Intensitatea localizată a impacturilor cauzate de presiunile actuale asupra speciei	**Medie** (M) – viabilitatea pe termen lung a speciei, în locul respectiv, este semnificativ afectată
E.5	Confidențialitate	Informații publice
E.6	Detalii	Întreaga suprafață acvatică a sitului Natura 2000 ROSPA0112 Câmpia Gherghiței este utilizată pentru pescuit, cu păstrarea capturilor; presiunea are relevanță extremă la bălțile amenajate pentru pescuit, unde această activitate se desfășoară în mod organizat, dar și în zonele limitrofe sitului, unde și localnicii pescuiesc cu păstrarea capturilor, efectul sinergic fiind unul important; implică afectarea sursei de hrană pentru speciile de păsări de interes comunitar și deranjarea păsărilor de interes comunitar în zonele de pescuit.

Tabelul 261- (E) F03.01 Vânătoare / F03.02.03 Capcane, otrăvire, braconaj / F05.05 Vânătoare cu arma

Cod	Parametru	Descriere
A.1	Presiune actuală	F03.01 Vânătoare / F03.02.03 Capcane, otrăvire, braconaj / F05.05Vânătoare cu arma
E.1	Specia	Toate speciile, în mod special: rațe, gâște, pelicani
E.2	Localizarea impacturilor cauzate de presiunile actuale asupra speciei [geometrie]	Hărțile impacturilor actuale F03.01, F03.02.03, F05.05 asupra diferitelor grupe de păsări sunt prezentate în Anexa
E.3	Localizarea impacturilor cauzate de presiunile actuale asupra speciei [descriere]	Pe toată suprafața sitului și în proximitatea lui.
E.4	Intensitatea localizată a impacturilor cauzate de presiunile actuale asupra speciei	**Ridicată** (R) – viabilitatea pe termen lung a speciei, în locul respectiv, este major afectată
E.5	Confidențialitate	Informații publice
E.6	Detalii	Întreaga suprafață a sitului Natura 2000 ROSPA0112 Câmpia Gherghiței este vizată de

		această presiune, conformația ariei naturale protejate și accesibilitatea ridicată permit pătrunderea facilă inclusiv în zonele acvatice; zonele de uscat limitrofe sitului sunt de asemenea implicate.

Tabelul 262- (E) G01 Sport în aer liber și activități de petrecere a timpului liber, activități recreative

Cod	Parametru	Descriere
A.1	Presiune actuală	G01 Sport în aer liber și activități de petrecere a timpului liber, activități recreative
E.1	Specia	*Carduelis cannabina, Carduelis carduelis, Carduelis chloris, Carduelis spinus, Upupa epops, Lanius excubitor, Miliaria calandra, Erithacus rubecula_C, Erithacus rubecula_W, Emberiza citrinella, Ciconia ciconia, Oenanthe oenanthe, Motacilla alba, Motacilla flava, Asio flammeus, Athene noctua, Buteo buteo_C, Buteo buteo_W, Circus aeruginosus, Circus cyaneus_C, Circus cyaneus_W, Circus pygargus, Falco tinnunculus, Falco columbarius, Falco subbuteo, Charadrius dubius, Anas platyrhynchos, Anas strepera, Anser anser, Ardea purpurea, Aythya ferina, Aythya nyroca, Tachybaptus ruficollis, Vanellus vanellus, Recurvirostra avosetta_C, Recurvirostra avosetta_R, Rallus aquaticus, Podiceps nigricollis, Podiceps grisegena, Podiceps cristatus, Plegadis falcinellus, Platalea leucorodia, Pelecanus onocrotalus, Pelecanus crispus, Nycticorax nycticorax, Glareola pratincola, Egretta garzetta, Anser albifrons, Acrocephalus arundinaceus, Acrocephalus schoenobaenus, Acrocephalus scirpaceus, Parus caeruleus, Panurus biarmicus, Emberiza schoeniclus, Aegithalos caudatus, Saxicola torquata, Saxicola rubetra, Pyrrhula pyrrhula, Phylloscopus collybita, Parus major, Parus caeruleus, Jynx torquilla, Dendrocopos major, Coccothraustes coccothraustes, Corvus corax* *Speciile de amfibieni și reptile vizate*
E.2	Localizarea impacturilor cauzate de presiunile actuale asupra speciei [geometrie]	Hărțile impactului actual G01 sunt prezentate în Anexa
E.3	Localizarea impacturilor cauzate de presiunile actuale asupra speciei [descriere]	Păsări - Pe toată suprafața sitului. Amfibieni și reptile – în partea de sud a rezervației naturale, la contactul cu Motorpark-ul.
E.4	Intensitatea localizată a impacturilor cauzate de presiunile	**Păsări - Scăzută** (S) – viabilitatea pe termen lung a speciei, în locul respectiv, nu este semnificativ

	actuale asupra speciei	afectată **Amfibieni și reptile - Medie** (M) – viabilitatea pe termen lung a speciei, în locul respectiv, este semnificativ afectată
E.5	Confidențialitate	Informații publice
E.6	Detalii	Interferențele umane sunt de tipul activităților desfășurate în perimetrul sitului sau în imediata proximitate a acestuia, plimbare în scop turistic cu diferite mijloace de transport, pe uscat sau pe apă, care nu se soldează cu capturarea sau colectarea de specii din areal; au în prezent o extindere redusă.

Tabelul 263- (E) G05.10 Survolarea cu aeronave

Cod	Parametru	Descriere
A.1	Presiune actuală	G05.10 Survolarea cu aeronave
E.1	Specia	*Carduelis cannabina, Carduelis carduelis, Carduelis chloris, Carduelis spinus, Upupa epops, Lanius excubitor, Miliaria calandra, Erithacus rubecula_C, Erithacus rubecula_W, Emberiza citrinella, Ciconia ciconia, Oenanthe oenanthe, Motacilla alba, Motacilla flava, Asio flammeus, Athene noctua, Buteo buteo_C, Buteo buteo_W, Circus aeruginosus, Circus cyaneus_C, Circus cyaneus_W, Circus pygargus, Falco tinnunculus, Falco columbarius, Falco subbuteo, Charadrius dubius, Anas platyrhynchos, Anas strepera, Anser anser, Ardea purpurea, Aythya ferina, Aythya nyroca, Tachybaptus ruficollis, Vanellus vanellus, Recurvirostra avosetta_C, Recurvirostra avosetta_R, Rallus aquaticus, Podiceps nigricollis, Podiceps grisegena, Podiceps cristatus, Plegadis falcinellus, Platalea leucorodia, Pelecanus onocrotalus, Pelecanus crispus, Nycticorax nycticorax, Glareola pratincola, Egretta garzetta, Anser albifrons, Acrocephalus arundinaceus, Acrocephalus schoenobaenus, Acrocephalus scirpaceus, Parus caeruleus, Panurus biarmicus, Emberiza schoeniclus, Aegithalos caudatus, Saxicola torquata, Saxicola rubetra, Pyrrhula pyrrhula, Phylloscopus collybita, Parus major, Parus caeruleus, Jynx torquilla, Dendrocopos major, Coccothraustes coccothraustes, Corvus corax*
E.2	Localizarea impacturilor cauzate de presiunile actuale asupra speciei [geometrie]	Hărțile impactului actual G05.10 sunt prezentate în Anexa
E.3	Localizarea impacturilor cauzate de presiunile actuale	Pe toate suprafețele agricole, mai rar restul suprafețelor.

	asupra speciei [descriere]	
E.4	Intensitatea localizată a impacturilor cauzate de presiunile actuale asupra speciei	**Scăzută** (S) – viabilitatea pe termen lung a speciei, în locul respectiv, nu este semnificativ afectată
E.5	Confidențialitate	Informații publice
E.6	Detalii	Activitățile au caracter preponderent agricol. Cu frecvență și mai rară se desfășoară zboruri de agrement.

Tabelul 264- (E) H01.05 Poluarea difuză a apelor de suprafață cauzată de activități agricole și forestiere

Cod	Parametru	Descriere
A.1	Presiune actuală	H01.05 Poluarea difuză a apelor de suprafață cauzată de activități agricole și forestiere
E.1	Specia	*Carduelis cannabina, Carduelis carduelis, Carduelis chloris, Carduelis spinus, Upupa epops, Lanius excubitor, Miliaria calandra, Erithacus rubecula_C, Erithacus rubecula_W, Emberiza citrinella, Ciconia ciconia, Oenanthe oenanthe, Motacilla alba, Motacilla flava, Asio flammeus, Athene noctua, Buteo buteo_C, Buteo buteo_W, Circus aeruginosus, Circus cyaneus_C, Circus cyaneus_W, Circus pygargus, Falco tinnunculus, Falco columbarius, Falco subbuteo, Charadrius dubius, Anas platyrhynchos, Anas strepera, Anser anser, Ardea purpurea, Aythya ferina, Aythya nyroca, Tachybaptus ruficollis, Vanellus vanellus, Recurvirostra avosetta_C, Recurvirostra avosetta_R, Rallus aquaticus, Podiceps nigricollis, Podiceps grisegena, Podiceps cristatus, Plegadis falcinellus, Platalea leucorodia, Pelecanus onocrotalus, Pelecanus crispus, Nycticorax nycticorax, Glareola pratincola, Egretta garzetta, Anser albifrons, Acrocephalus arundinaceus, Acrocephalus schoenobaenus, Acrocephalus scirpaceus, Parus caeruleus, Panurus biarmicus, Emberiza schoeniclus, Aegithalos caudatus, Saxicola torquata, Saxicola rubetra, Pyrrhula pyrrhula, Phylloscopus collybita, Parus major, Parus caeruleus, Jynx torquilla, Dendrocopos major, Coccothraustes coccothraustes, Corvus corax* *Speciile de amfibieni și reptile vizate*
E.2	Localizarea impacturilor cauzate de presiunile actuale asupra speciei [geometrie]	Hărțile impactului actual H01.05 sunt prezentate în Anexa
E.3	Localizarea impacturilor cauzate de presiunile actuale asupra speciei [descriere]	Păsări - Pe toate suprafețele folosite pentru agricultură, dar și în zonele limitrofe pentru că conectivitatea corpurilor de apă nu se rezumă doar la suprafață, ci mai ales prin pânza

		freatică și depozitele subterane. Amfibieni și reptile – Presiunea se manifestă în afara rezervației, însă afectează habitatele acestor specii.
E.4	Intensitatea localizată a impacturilor cauzate de presiunile actuale asupra speciei	**Medie** (M) – viabilitatea pe termen lung a speciei, în locul respectiv, este semnificativ afectată
E.5	Confidențialitate	Informații publice
E.6	Detalii	În interiorul și în proximitatea sitului Natura 2000 ROSPA0112 Câmpia Gherghiței (inclusiv rezervația naturală B.6 Lacul Rodeanu) se află suprafețe cultivate agricol sau utilizate ca pășune; pe suprafețele cultivate se utilizează substanțe fertilizatoare și pesticide; profilul reliefului favorizează scurgerea efluenților în acumulările din interiorul sitului, cu declanșarea proceselor de eutrofizare.

Tabelul 265- (E) H01.08 Poluarea difuză a apelor de suprafață cauzată de apa de canalizare menajeră și de ape uzate / H02.07 Poluarea difuză a apelor subterane cauzată de non-canalizare

Cod	Parametru	Descriere
A.1	Presiune actuală	H01.08 Poluarea difuză a apelor de suprafață cauzată de apa de canalizare menajeră și de ape uzate / H02.07 Poluarea difuză a apelor subterane cauzată de non-canalizare
E.1	Specia	*Carduelis cannabina, Carduelis carduelis, Carduelis chloris, Carduelis spinus, Upupa epops, Lanius excubitor, Miliaria calandra, Erithacus rubecula_C, Erithacus rubecula_W, Emberiza citrinella, Ciconia ciconia, Oenanthe oenanthe, Motacilla alba, Motacilla flava, Asio flammeus, Athene noctua, Buteo buteo_C, Buteo buteo_W, Circus aeruginosus, Circus cyaneus_C, Circus cyaneus_W, Circus pygargus, Falco tinnunculus, Falco columbarius, Falco subbuteo, Charadrius dubius, Anas platyrhynchos, Anas strepera, Anser anser, Ardea purpurea, Aythya ferina, Aythya nyroca, Tachybaptus ruficollis, Vanellus vanellus, Recurvirostra avosetta_C, Recurvirostra avosetta_R, Rallus aquaticus, Podiceps nigricollis, Podiceps grisegena, Podiceps cristatus, Plegadis falcinellus, Platalea leucorodia, Pelecanus onocrotalus, Pelecanus crispus, Nycticorax nycticorax, Glareola pratincola, Egretta garzetta, Anser albifrons, Acrocephalus arundinaceus, Acrocephalus schoenobaenus, Acrocephalus scirpaceus, Parus caeruleus, Panurus biarmicus, Emberiza schoeniclus, Aegithalos caudatus, Saxicola torquata, Saxicola rubetra, Pyrrhula pyrrhula, Phylloscopus collybita, Parus major,*

		Parus caeruleus, Jynx torquilla, Dendrocopos major, Coccothraustes coccothraustes, Corvus corax
E.2	Localizarea impacturilor cauzate de presiunile actuale asupra speciei [geometrie]	Hărțile impactelelor actuale H01.08 și H02.07 sunt prezentate în Anexa
E.3	Localizarea impacturilor cauzate de presiunile actuale asupra speciei [descriere]	Zonele cele mai afectate de aceste presiuni nu se rezumă doar la ariile aflate în imediata vecinătate a localităților pe suprafața cărora se suprapune situl, căci poluanții, mai ales cei de natură chimică care au o reziliență mare, solubili sau nu în apă, au o circulație liberă.
E.4	Intensitatea localizată a impacturilor cauzate de presiunile actuale asupra speciei	**Scăzută** (S) – viabilitatea pe termen lung a speciei, în locul respectiv, nu este semnificativ afectată
E.5	Confidențialitate	Informații publice
E.6	Detalii	Afectează sectoare din sit aflate la contactul cu intravilanul localităților care nu dețin canalizare.

Tabelul 266- (E) I01 specii invazive non-native (alogene)

Cod	Parametru	Descriere
A.1	Presiune actuală	I01 specii invazive non-native (alogene)
E.1	Specia	*Carduelis cannabina, Carduelis carduelis, Carduelis chloris, Carduelis spinus, Upupa epops, Lanius excubitor, Miliaria calandra, Erithacus rubecula_C, Erithacus rubecula_W, Emberiza citrinella, Ciconia ciconia, Oenanthe oenanthe, Motacilla alba, Motacilla flava, Asio flammeus, Athene noctua, Buteo buteo_C, Buteo buteo_W, Circus aeruginosus, Circus cyaneus_C, Circus cyaneus_W, Circus pygargus, Falco tinnunculus, Falco columbarius, Falco subbuteo, Charadrius dubius, Anas platyrhynchos, Anas strepera, Anser anser, Ardea purpurea, Aythya ferina, Aythya nyroca, Tachybaptus ruficollis, Vanellus vanellus, Recurvirostra avosetta_C, Recurvirostra avosetta_R, Rallus aquaticus, Podiceps nigricollis, Podiceps grisegena, Podiceps cristatus, Plegadis falcinellus, Platalea leucorodia, Pelecanus onocrotalus, Pelecanus crispus, Nycticorax nycticorax, Glareola pratincola, Egretta garzetta, Anser albifrons, Acrocephalus arundinaceus, Acrocephalus schoenobaenus, Acrocephalus scirpaceus, Parus caeruleus, Panurus biarmicus, Emberiza schoeniclus, Aegithalos caudatus, Saxicola torquata, Saxicola rubetra, Pyrrhula pyrrhula, Phylloscopus collybita, Parus major, Parus caeruleus, Jynx torquilla, Dendrocopos major, Coccothraustes coccothraustes, Corvus corax* *Speciile de amfibieni și reptile vizate*

E.2	Localizarea impacturilor cauzate de presiunile actuale asupra speciei [geometrie]	Hărțile impactului actual I01 sunt prezentate în Anexa
E.3	Localizarea impacturilor cauzate de presiunile actuale asupra speciei [descriere]	Păsări - În interiorul și proximitatea sitului, mai ales pe malurile corpurilor de apă, dar și pe suprafețele folosite ca pășuni. Amfibieni și reptile – de-a lungul drumurilor, pe malurile Lacului Rodeanu
E.4	Intensitatea localizată a impacturilor cauzate de presiunile actuale asupra speciei	**Medie** (M) – viabilitatea pe termen lung a speciei, în locul respectiv, este semnificativ afectată
E.5	Confidențialitate	Informații publice
E.6	Detalii	Cu prezență punctuală în interiorul sitului apar speciile de plante *Xanthium italicum*, *Erigeron annuus*, *Elodea canadensis*, *Robinia pseudacacia*; structura pe specii în interiorul sitului este modificată la nivelul corpurilor de apă prin populare pentru pescuit, iar la nivelul fondurilor de vânătoare prin populare cu specii cinegetice, precum fazanul.

Tabelul 267- (E) J01.01 Incendii

Cod	Parametru	Descriere
A.1	Presiune actuală	J01.01 Incendii
E.1	Specia	Toate speciile conform anexei I a Directivei Consiliului 2009/147/EC și conform Formularului standard al rezervației naturale B.6 Lacul Rodeanu
E.2	Localizarea impacturilor cauzate de presiunile actuale asupra speciei [geometrie]	Hărțile impactului actual J01.01 sunt prezentate în Anexa
E.3	Localizarea impacturilor cauzate de presiunile actuale asupra speciei [descriere]	Suprafețele care sunt folosite ca terenuri agricole, dar nefiind supravegheate, se extind deseori până la contactul cu corpurile de apă afectând mai ales stufărișul.
E.4	Intensitatea localizată a impacturilor cauzate de presiunile actuale asupra speciei	**Scăzută** (S) – viabilitatea pe termen lung a speciei, în locul respectiv, nu este semnificativ afectată
E.5	Confidențialitate	Informații publice
E.6	Detalii	Sunt expuse zone din interiorul și proximitatea ariei naturale protejate, având ca sursă arderea miriștilor pentru eliberarea terenurilor de resturi după recoltare. Acestea se extind de multe ori și la stufărișul din rezervația naturală.

Tabelul 268- (E) M01.01 Schimbarea temperaturii (creșterea temperaturii și a extremelor) / M01.02 Secete și precipitații reduse / M01.03 Inundații și creșterea precipitațiilor / M02.02 Desincronizarea proceselor

Cod	Parametru	Descriere
A.1	Presiune actuală	M01.01 Schimbarea temperaturii (creșterea temperaturii și a extremelor) / M01.02 Secete și precipitații reduse / M01.03 Inundații și creșterea precipitațiilor / M02.02 Desincronizarea proceselor
E.1	Specia	Toate speciile / anexa I a Directivei Consiliului 2009/147/EC și din Formularul standard al rezervației naturale B.6 Lacul Rodeanu.
E.2	Localizarea impacturilor cauzate de presiunile actuale asupra speciei [geometrie]	Hărțile impacturilor actuale M01.01, M01.02, M01.03 și M02.02 sunt prezentate în Anexa
E.3	Localizarea impacturilor cauzate de presiunile actuale asupra speciei [descriere]	Păsări - Toată suprafața sitului. Amfibieni și reptile - Toată suprafața rezervației.
E.4	Intensitatea localizată a impacturilor cauzate de presiunile actuale asupra speciei	**Scăzută** (S) – viabilitatea pe termen lung a speciei, în locul respectiv, nu este semnificativ afectată
E.5	Confidențialitate	Informații publice
E.6	Detalii	Întreaga suprafață a sitului Natura 2000 ROSPA0112 Câmpia Gherghiței este vulnerabilă la schimbările climatice și la fenomenele meteo extreme; zonele umede sunt printre cele mai afectate de creșterea frecvenței și duratei perioadelor de secetă climatică, fenomen ce se manifestă și în spațiul analizat. Astfel și Lacul Rodeanu este afectat de aceste schimbări.

5.3.2. Evaluarea impacturilor cauzate de amenințările viitoare asupra speciilor

Tabelul 269- (F) A06.01.02 Culturi anuale ne-intensive pentru producția de alimente / A07 Utilizarea produselor biocide, hormonilor și substanțelor chimice / A08 Fertilizarea (cu îngrășământ)

Cod	Parametru	Descriere
E.1	Amenințare viitoare	A06.01.02 Culturi anuale ne-intensive pentru producția de alimente / A07 Utilizarea produselor biocide, hormonilor și substanțelor chimice / A08 Fertilizarea (cu îngrășământ)
F.1	Specia	*Miliaria calandra, Motacilla flava, Motacilla alba, Falco tinnunculus, Falco Subbuteo, Falco columbarius, Corvus corax, Circus pygargus, Circus cyaneus_C, Circus cyaneus_W, Circus aeruginosus, Ciconia Ciconia, Buteo*

		buteo_C, Buteo buteo_W, Athene noctua, Asio flammeus, Oenanthe oenanthe, Saxicola torquatus, Saxicola rubetra, Speciile de reptile și amfibieni vizate
F.2	Localizarea impactului cauzat de amenințările viitoare asupra speciei [geometrie]	Hărțile amenințărilor viitoare A06.01.02, A07 și A08 sunt prezentate în Anexa
F.3	Localizarea impactului cauzat de amenințările viitoare asupra speciei [descriere]	Păsări - În afara sitului, suprafețe extinse și în apropierea localităților Parepa-Rușani, Fulga de Sus, Boldești-Grădiștea, Mihăilești, Movila Banului și Bărbulești. Amfibieni și reptile – la contactul cu parcelele agricole
F.4	Intensitatea localizata a impactului cauzat de amenințările viitoare asupra speciei	**Păsări - Ridicată** (R) – viabilitatea pe termen lung a speciei, în locul respectiv, este major afectată **Amfibieni și reptile - Medie** (M) – viabilitatea pe termen lung a speciei, în locul respectiv, este semnificativ afectată
F.5	Confidențialitate	Informații publice
F.6	Detalii	Suprafețe extinse care au fost abandonate, deși într-o perioadă anterioară se cultivau, cu cereale îndeosebi, în zonele din proximitatea sitului, cu utilizare de îngrășăminte chimice și pesticide; activitățile agricole se desfășurau în sistem de exploatație mare și este foarte probabil ca unele din aceste terenuri să revină la utilizările agricole, dat fiind faptul că au potențial productiv mare și că există investitori în acest domeniu.

Tabelul 270- (F) G01 Sport în aer liber și activități de petrecere a timpului liber, activități recreative

Cod	Parametru	Descriere
E.1	Amenințare viitoare	G01 Sport în aer liber și activități de petrecere a timpului liber, activități recreative
F.1	Specia	*Emys orbicularis, Bombina bombina*
F.2	Localizarea impactului cauzat de amenințările viitoare asupra speciei [geometrie]	Hărțile amenințării viitoare E01.01 sunt prezentate în Anexa
F.3	Localizarea impactului cauzat de amenințările viitoare asupra speciei [descriere]	În zona de sud a rezervației, la contactul cu Motorpark-ul.
F.4	Intensitatea localizata a impactului cauzat de amenințările viitoare asupra speciei	**Ridicată** (R) – viabilitatea pe termen lung a speciei, în locul respectiv, este major afectată
F.5	Confidențialitate	Informații publice
F.6	Detalii	De multe ori, motociciștii se aventurează în afara teritoriului Motorpark-ului și folosesc malurile lacului pentru activități sportive.

Tabelul 271- (F) E01.01 Urbanizare continuă

Cod	Parametru	Descriere
E.1	Amenințare viitoare	E01.01 Urbanizare continuă
F.1	Specia	*Aegithalos caudatus, Saxicola torquata, Saxicola rubetra, Pyrrhula pyrrhula, Phylloscopus collybita, Parus major, Parus caeruleus, Jynx torquilla, Dendrocopos major, Coccothraustes coccothraustes, Corvus corax, Asio flammeus, Athene noctua, Buteo buteo_C, Buteo buteo_W, Circus aeruginosus, Circus cyaneus_C, Circus cyaneus_W, Circus pygargus, Falco tinnunculus, Falco columbarius, Falco subbuteo, Ciconia ciconia, Oenanthe oenanthe, Motacilla alba, Motacilla flava*
F.2	Localizarea impactului cauzat de amenințările viitoare asupra speciei [geometrie]	Hărțile amenințării viitoare E01.01 sunt prezentate în Anexa
F.3	Localizarea impactului cauzat de amenințările viitoare asupra speciei [descriere]	În afara sitului, la contactul cu aria naturală protejată, suprafețe extinse, Bărbulești, Jilavele, Armășești, Fulga.
F.4	Intensitatea localizata a impactului cauzat de amenințările viitoare asupra speciei	**Medie** (M) – viabilitatea pe termen lung a speciei, în locul respectiv, este semnificativ afectată
F.5	Confidențialitate	Informații publice
F.6	Detalii	În afara sitului, la contactul nemijlocit dintre intravilanul localităților și sit.

Tabelul 272- (F) J01.01 Incendii

Cod	Parametru	Descriere
E.1	Amenințare viitoare	J01.01 Incendii
F.1	Specia	*Emys orbicularis, Bombina bombina*
F.2	Localizarea impactului cauzat de amenințările viitoare asupra speciei [geometrie]	Hărțile amenințării viitoare J01.01 sunt prezentate în Anexa
F.3	Localizarea impactului cauzat de amenințările viitoare asupra speciei [descriere]	pe malul lacului, în zonele cu stuf și de-a lungul drumurilor.
F.4	Intensitatea localizata a impactului cauzat de amenințările viitoare asupra speciei	**Medie** (M) – viabilitatea pe termen lung a speciei, în locul respectiv, este semnificativ afectată
F.5	Confidențialitate	Informații publice
F.6	Detalii	Incendiile de extind de multe ori de la parcelele agricole la stuf.

Tabelul 273- (F) M01.01 Schimbarea temperaturii, creșterea temperaturii și extremele / M01.02 Secete și precipitații reduse / M01.03 Inundații și creșterea precipitațiilor / M02.02 Desincronizarea proceselor

Cod	Parametru	Descriere
E.1	Amenințare viitoare	M01.01 Schimbarea temperaturii - creșterea temperaturii și extremele / M01.02 Secete și precipitațiile reduse / M01.03 Inundații și creșterea precipitațiilor / M02.02 Desincronizarea proceselor
F.1	Specia	Toate speciile / anexa I a Directivei Consiliului 2009/147/EC și speciile din Formularul Standard al rezervației naturale
F.2	Localizarea impactului cauzat de amenințările viitoare asupra speciei [geometrie]	Hărțile amenințărilor viitoare M01.01, M01.02, M01.03 și M02.02 sunt prezentate în Anexa
F.3	Localizarea impactului cauzat de amenințările viitoare asupra speciei [descriere]	păsări - Toată suprafața sitului alte specii – toată suprafața rezervației naturale
F.4	Intensitatea localizata a impactului cauzat de amenințările viitoare asupra speciei	**Medie** (M) – viabilitatea pe termen lung a speciei, în locul respectiv, este semnificativ afectată
F.5	Confidențialitate	Informații publice
F.6	Detalii	Întreaga suprafață a sitului Natura 2000 ROSPA0112 Câmpia Gherghiței este vulnerabilă la schimbările climatice și la fenomenele meteo extreme; zonele umede sunt printre cele mai afectate de creșterea frecvenței și duratei perioadelor de secetă climatică, fenomen ce se manifestă și în spațiul analizat.

5.4. Evaluarea impacturilor asupra tipurilor de habitate

5.4.1. Evaluarea impacturilor cauzate de presiunile actuale asupra tipurilor de habitate

Tabelul 274- (G) Evaluarea impacturilor cauzate de presiunile actuale asupra tipurilor de habitate

Cod	Parametru	Descriere
A.1	Presiune actuală	A04.02.01 Pășunatul ne-intensiv al vacilor, A04.02.02 Pășunatul ne-intensiv al oilor, A06.01.02 Culturi anuale ne-intensive pentru producția de alimente, A07 Utilizarea produselor biocide, hormonilor și substanțelor chimice, A08 Fertilizarea (cu îngrășământ), D01.02 Drumuri, autostrăzi, D02.01.01 Linii electrice și de telefon suspendate, E01.01 Urbanizare continuă, E03.01 Depozitarea deșeurilor menajere / deșeuri provenite din baze de agrement, F01 Acvacultură de apă dulce, F02.03 Pescuit cu undița, F03.01 Vânătoare, F03.02.03 Capcane, otrăvire, braconaj / F05.05 Vânătoare cu arma, G01 Sport în aer liber și activități de petrecere a timpului liber, activități recreative, G05.10 Survolarea cu aeronave, H01.05 Poluare difuză a apelor de suprafață cauzată de activități agricole și forestiere, H01.08 Poluarea difuză a apelor de suprafață cauzată de apa de canalizare menajeră și de ape uzate, H02.07 Poluarea difuză a apelor subterane cauzată de non-canalizare, I01 specii invazive non-native - alogene, J01.01 Incendii, J02.06 Captarea apelor de suprafață, M01.01 Schimbarea temperaturii, creșterea temperaturii și a extremelor, M01.02 Secete și precipitații reduse, M01.03 Inundații și creșterea precipitațiilor
G.1	Clasificarea tipului de habitat	Nu au fost identificate habitate de importanță comunitară sau habitate naționale cu valoare de conservare, tipurile de habitat N06 Râuri, lacuri - CLC 511, 512, N07 Mlaștini, turbării - CLC 411, 412, N12 Culturi - teren arabil, CLC 211 – 213, N14 Pășuni -CLC 231, N15 Alte terenuri arabile - CLC 242, 243 și N22 Stâncării, zone sărace în vegetație - CLC 332, 333, create și modificate prin intervenție umană, constituind spații suport pentru existența speciilor de interes comunitar existente în sit
G.2	Codul unic al tipului de habitat	N06 Râuri, lacuri - CLC 511, 512, N07 Mlaștini, turbării - CLC 411, 412, N12 Culturi - teren arabil, CLC 211 – 213, N14 Pășuni - CLC 231, N15 Alte terenuri arabile - CLC 242, 243 și N22 Stâncării, zone sărace în vegetație - CLC 332, 333.
G.3	Localizarea impactului cauzat de presiunile actuale asupra tipului de habitat [geometrie]	Harta presiunilor actuale asupra habitatelor din aria naturală protejată vizată este prezentată în Anexa
G.4	Localizarea impactului cauzat de presiunile	Toată suprafața ariei naturale protejate și zonele din proximitatea sitului

	actuale asupra tipului de habitat [descriere]	
G.5	Intensitatea localizata a impactului cauzat de presiunile actuale asupra tipului de habitat	**Ridicată** (R) – viabilitatea pe termen lung a tipului de habitat, în locul respectiv, este major afectată, pentru N06 Râuri, lacuri - CLC 511, 512, și N16 Păduri de foioase - CLC 311.
G.6	Confidențialitate	Publice
G.7	Detalii	Tipurile de habitate prezente în sit, deși create și modificate prin intervenție umană, au căpătat în timp caracteristici naturale, diversitate biologică, echilibru ecologic, capacitate de suport a existenței unor specii de păsări de interes comunitar, iar unele dintre activitățile desfășurate în prezent au impact negativ, dezechilibrând caracteristicile naturale - lucrări hidrotehnice, evacuarea periodică a apei, pescuit, activități agricole de cultură a plantelor și creștere a animalelor. Prezența și extensia fiecărui tip de habitat au un caracter dinamic, astfel că unele tipuri de habitate sunt convertite în alte tipuri de habitate, în special din considerente de utilizare agricolă a terenurilor. De asemenea, există habitate cu extensie teritorială foarte redusă, care nu au fost evidențiate prin instrumentul CLC 2006 și/sau nu pot fi reprezentate adecvat grafic.

Tabelul 275- (G) Evaluarea impacturilor cauzate de presiunile actuale asupra tipurilor de habitate din rezervația natural B.6 Lacul Rodeanu

Cod	Parametru	Descriere
A.1.	Presiune actuală	D01.02 Drumuri, autostrăzi / E03.01 Depozitarea deșeurilor menajere / deșeuri provenite din baze de agrement / G01 Sport în aer liber și activități de petrecere a timpului liber, activități recreative / H01.05 Poluarea difuză a apelor de suprafață cauzată de activități agricole și forestiere / J01.01 Incendii / M01.02 Secete și precipitații reduse / M01.03 Inundații și creșterea precipitațiilor
G.1.	Clasificarea tipului de habitat	Habitate de interes național
G.2.	Codul unic al tipului de habitat	R1521, R1531, R5305, R5308, R5309, R5310, R5311, R8702, R8703, R8704
G.3.	Localizarea impactului cauzat de presiunile actuale asupra tipului de habitat [geometrie]	Harta presiunilor actuale asupra habitatelor din aria naturală protejată vizată este prezentată în Anexa
G.4.	Localizarea impactului cauzat de presiunile actuale asupra tipului de habitat [descriere]	D01.02, E03.01: în partea de nord a rezervației naturale, de-a lungul drumului G01: în partea de sud a rezervației naturale, în vecinătatea

		motorparcului. H01.05 – în afara rezervației naturale, dar efectele se resimt și în zona acesteia J01.01 – pe malurile lacului, pe marginea drumului M01.02, M01.03 – în toată rezervația naturală
G.5.	Intensitatea localizata a impactului cauzat de presiunile actuale asupra tipului de habitat	D01.02, E03.01, H01.05, J01.01, M01.02, M01.03 – **Scăzută (S)** G01 – **Medie (M)**
G.6.	Confidențialitate	Informații publice
G.7.	Detalii	Presiunile identificate în cadrul rezervației naturale afectează habitatele de interes național în măsura în care acestea evoluează către habitate antropogene, de tip ruderal, care nu prezintă interes conservativ. De asemenea, acestea cad pradă deseori incendiilor provocate accidental, dar și voit de către proprietarii parcelelor agricole care doresc igienizarea solului. Presiunile de ordin climatic pun presiune pe habitate într-o măsură accentuată, mai ales pentru că regimul mineral al lacului este clorosodic, salinizarea apei stagnante afectând toată biodiversitatea specifică rezervației naturale.

5.4.2. Evaluarea impactului cauzat de amenințările viitoare asupra tipurilor de habitate

Tabelul 276- (H) Evaluarea impactului cauzat de amenințările viitoare asupra tipurilor de habitate

Cod	Parametru	Descriere
B.1	Amenințare viitoare	A06.01.01 Culturi anuale ne-intensive pentru producția de alimente / A07 Utilizarea produselor biocide, hormonilor și substanțelor chimice / A08 Fertilizarea, cu îngrășământ, E01.01 Urbanizare continuă, M01.01 Schimbarea temperaturii (ex. creșterea temperaturii și extremele) / M01.02 Secete și precipitațiile reduse / M01.03 Inundații și creșterea precipitațiilor / M02.02 Desincronizarea proceselor
H.1	Clasificarea tipului de habitat	Nu au fost identificate habitate de importanță comunitară sau habitate naționale cu valoare de conservare, tipurile de habitat N06 Râuri, lacuri - CLC 511, 512, N07 Mlaștini, turbării - CLC 411, 412, N12 Culturi - teren arabil, CLC 211 – 213, N14 Pășuni - CLC 231, N15 Alte terenuri arabile - CLC 242, 243 și N22 Stâncării, zone sărace în vegetație - CLC 332, 333, create

		și modificate prin intervenție umană, constituind spații suport pentru existența speciilor de interes comunitar existente în sit;
H.2	Codul unic al tipului de habitat	N06 Râuri, lacuri - CLC 511, 512, N07 Mlaștini, turbării - CLC 411, 412, N12 Culturi - teren arabil, CLC 211 – 213, N14 Pășuni - CLC 231, N15 Alte terenuri arabile - CLC 242, 243 și N22 Stâncării, zone sărace în vegetație - CLC 332, 333;
H.3	Localizarea impactului cauzat de amenințările viitoare asupra tipului de habitat [geometrie]	Harta amenințărilor viitoare asupra habitatelor din aria naturală protejată vizată este prezentată în Anexa
H.4	Localizarea impactului cauzat de amenințările viitoare asupra tipului de habitat [descriere]	Toată suprafața ariei naturale protejate și zonele din proximitatea sitului
H.5	Intensitatea localizata a impactului cauzat de amenințările viitoare asupra tipului de habitat	**Ridicată** (R) – viabilitatea pe termen lung a tipului de habitat, în locul respectiv, este major afectată
H.6	Confidențialitate	Publice
H.7	Detalii	Tipurile de habitate prezente în sit, deși create și modificate prin intervenție umană, au căpătat în timp caracteristici naturale, diversitate biologică, echilibru ecologic, capacitate de suport a existenței unor specii de păsări de interes comunitar, iar unele dintre activitățile desfășurate în prezent au impact negativ, dezechilibrând caracteristicile naturale, lucrări hidrotehnice, evacuarea periodică a apei, pescuit, activități agricole de cultură a plantelor și creștere a animalelor. Tipurile de habitate prezente în sit, deși create și modificate prin intervenție umană, au căpătat în timp caracteristici naturale, diversitate biologică, echilibru ecologic, capacitate de suport a existenței unor specii de păsări de interes comunitar, iar unele dintre activitățile desfășurate în prezent au impact negativ, dezechilibrând caracteristicile naturale, lucrări hidrotehnice, evacuarea periodică a apei, pescuit, activități agricole de cultură a plantelor și creștere a animalelor. Prezența și extensia fiecărui tip de habitat au un caracter dinamic, astfel că unele tipuri de habitate sunt convertite în alte tipuri de habitate, în special din considerente de utilizare agricolă a terenurilor. De asemenea, există habitate cu extensie teritorială foarte redusă, care nu au fost evidențiate prin instrumentul CLC 2006 și/sau nu pot fi reprezentate adecvat grafic.

Tabelul 277 (H) Evaluarea impactului cauzat de amenințările viitoare asupra tipurilor de habitate din rezervația natural B.6 Lacul Rodeanu

Cod	Parametru	Descriere
B.1.	Amenințare viitoare	D01.02 Drumuri, autostrăzi / G01 Sport în aer liber și activități de petrecere a timpului liber, activități recreative / M01.01 Schimbarea temperaturii (creșterea temperaturii și a extremelor) / M01.02 Secete și precipitații reduse / M02.02 Desincronizarea proceselor
H.1.	Clasificarea tipului de habitat	Habitate de interes național
H.2.	Codul unic al tipului de habitat	R1521, R1531, R5305, R5308, R5309, R5310, R5311, R8702, R8703, R8704
H.3.	Localizarea impactului cauzat de amenințările viitoare asupra tipului de habitat [geometrie]	Harta amenințărilor viitoare asupra habitatelor din aria naturală protejată vizată este prezentată în Anexa
H.4.	Localizarea impactului cauzat de amenințările viitoare asupra tipului de habitat [descriere]	D01.02: de-a lungul drumurilor G01, M01.01, M01.02, M02.02: în toată rezervația naturală
H.5.	Intensitatea localizată a impactului cauzat de amenințările viitoare asupra tipului de habitat	D01.02, M01.01, M01,02, M02.02: **Medie (M)** G01: **Ridicată (R)**
H.6.	Confidențialitate	Informații publice
H.7.	Detalii	Impactul în viitor determinat de creșterea intensității schimbărilor climatice și de nevoia oamenilor de activități de recreere în natură pune o presiune mare pe teritoriul rezervației naturale. Estimăm că tendința de salinizare a apei lacului se va accentua, punând în pericol existența și persistența habitatelor de interes conservativ național.

6. EVALUAREA STĂRII DE CONSERVARE A SPECIILOR ȘI HABITATELOR

6.1. Evaluarea stării de conservare a fiecărei specii de interes conservativ

Evaluarea stării globale de conservare a fiecărei specii s-a realizat pe baza evaluării stării de conservare a speciei din punct de vedere al:

- populaţiei speciei;
- habitatului speciei;
- perspectivelor speciei în viitor.

Evaluarea stării de conservare a unei specii din punctul de vedere al populaţiei acesteia s-a realizat diferenţiat, în funcţie de apartenenţă sau nu la avifaună, după cum urmează:

- Pentru speciile de păsări, starea de conservare în aria naturală protejată, din punct de vedere al populaţiei, s-a evaluat pentru fiecare dintre următoarele populaţii:
  - pentru populaţia permanentă - sedentară în aria naturală protejată sau pentru populaţia cuibăritoare în cazul speciilor de avifaună care nu sunt rezidente;
  - pentru populaţia care doar iernează în aria naturală protejată;
  - pentru populaţia aflată în pasaj, pentru odihnă şi/sau hrănire în aria naturală protejată, excluzând populaţia care doar iernează.
- Pentru celelalte specii care nu sunt păsări, starea de conservare a unei specii în aria naturală protejată din punct de vedere al populaţiei s-a evaluta doar pentru speciile rezidente, cu populaţii permanente în aria naturală protejată.

Astfel pentru o anumită specie de păsări, poate fi necesară evaluarea atât a stării de conservare a populaţiei cuibăritoare, cât și a stării de conservare a populaţiei care iernează, respectiv a stării de conservare a populaţiei aflate în pasaj.

6.1.1. Situl Natura 2000 ROSPA0112 Câmpia Gherghiței

6.1.1.1. Specii de păsări enumerate în anexa I a Directivei Consiliului 2009/147/EC

Ardea purpurea

Evaluarea stării de conservare a speciei din punctul de vedere al populației speciei

Tabelul 278 A: Parametri pentru evaluarea stării de conservare a speciei din punct de vedere al populației

Nr.	Parametru	Descriere
A.1	Specia	***Ardea purpurea***, 901, Anexa 1
A.2	Statut de prezenţă temporală a speciilor	Populaţie nerezidentă cuibăritoare, care utilizează aria naturală protejată pentru reproducere.
A.3	Mărimea populaţiei speciei în aria naturală protejată	10 - 17 perechi
A.4	Calitatea datelor referitoare la populaţia speciei din aria naturală protejată	medie - date estimate pe baza extrapolării şi/sau modelării datelor obţinute prin măsurători parţiale
A.5	Raportul dintre mărimea populaţiei speciei în aria naturală protejată şi mărimea populaţiei	0.75 % - 1.13 %

	naţionale	
A.6	Mărimea populaţiei speciei în aria naturală protejată comparata cu mărimea populaţiei naţionale	Nesemnificativă
A.7	Mărimea reevaluată a populaţiei estimate în planul de management anterior	Evaluarea mărimii populației speciei se face pentru prima dată
A.8	Mărimea populaţiei de referinţă pentru starea favorabilă în aria naturală protejată	14
A.9	Metodologia de apreciere a mărimii populaţiei de referinţă pentru starea favorabilă	Deoarece datele din formularul standard sunt foarte vechi și nu se cunoaște calitatea acestora, mărimea populației de referință pentru starea de conservare favorabilă a fost calculată la media rotunjită a populației actuale.
A.10	Raportul dintre mărimea populaţiei de referinţă pentru starea favorabilă şi mărimea populaţiei actuale	”≈” – aproximativ egal
A.11	Tendinţa actuală a mărimii populaţiei speciei	Nu este cazul - aceasta este prima evaluare a stării de conservare a speciei în aria naturală protejată
A.12	Calitatea datelor privind tendinţa actuală a mărimii populaţiei speciei	Nu este cazul - aceasta este prima evaluare a stării de conservare a speciei în aria naturală protejată
A.13	Magnitudinea tendinţei actuale a mărimii populaţiei speciei	Nu este cazul - aceasta este prima evaluare a stării de conservare a speciei în aria naturală protejată
A.14	Magnitudinea tendinţei actuale a mărimii populaţiei speciei exprimată prin calificative	Nu este cazul - aceasta este prima evaluare a stării de conservare a speciei în aria naturală protejată
A.15	Structura populaţiei speciei	Nu există date privind structura populaţiei.
A.16	Starea de conservare din punct de vedere al populaţiei speciei	”FV” – favorabilă
A.17	Tendinţa stării de conservare din punct de vedere al populaţiei speciei	”0” – este stabilă
A.18	Starea de conservare necunoscută din punct de vedere al populaţiei	A fost calculată starea de conservare din punctul de vedere al populației speciei

Matricea 1) Matricea de evaluare a stării de conservare a speciei din punct de vedere al populației speciei

Favorabilă	**Nefavorabilă -Inadecvată**	**Nefavorabilă - Rea**	**Necunoscută**
A10: ”≈” – aproximativ egal, A15: Nu există date privind structura populaţiei.			

Evaluarea stării de conservare a speciei din punctul de vedere al habitatului speciei

Tabelul 279 B: Parametri pentru evaluarea stării de conservare a speciei din punct de vedere al habitatului speciei

Nr.	Parametri	Descriere
A.1	Specia	***Ardea purpurea***, 901, Anexa 1
A.2	Tipul populaţiei speciei în aria naturală protejată	Populaţie nerezidentă cuibăritoare, (care utilizează aria naturală protejată pentru reproducere).
B.3	Suprafaţa habitatului speciei în aria naturală protejată	1014 - 1372 ha
B.4	Calitatea datelor pentru suprafaţa habitatului speciei	bună - estimări statistice robuste sau inventarieri complete
B.5	Suprafaţa reevaluată a habitatului speciei din planul de management anterior	Evaluarea suprafeţei habitatului speciei se face pentru prima dată
B.6	Suprafaţa adecvată a habitatului speciei în aria naturală protejată	1193 ha
B.7	Metodologia de apreciere a suprafeţei adecvate a habitatului speciei în aria naturală protejată	Deoarece populația de referință pentru starea de conservare favorabilă a fost considerată populația actuală, suprafața adecvată a habitatului a fost considerată suprafața actuală.
B.8	Raportul dintre suprafaţa adecvată a habitatului speciei şi suprafaţa actuală a habitatului speciei	Nu este cazul
B.9	Tendinţa actuală a suprafeţei habitatului speciei	Nu este cazul - aceasta este prima evaluare a stării de conservare a speciei în aria naturală protejată
B.10	Calitatea datelor privind tendinţa actuală a suprafeţei habitatului speciei	Nu este cazul - aceasta este prima evaluare a stării de conservare a speciei în aria naturală protejată
B.11	Calitatea habitatului speciei în aria naturală protejată	medie
B.12	Tendinţa actuală a calităţii habitatului speciei	Nu este cazul - aceasta este prima evaluare a stării de conservare a speciei în aria naturală protejată
B.13	Calitatea datelor privind tendinţa actuală a calităţii habitatului speciei	Nu este cazul - aceasta este prima evaluare a stării de conservare a speciei în aria naturală protejată
B.14	Tendinţa actuală globală a habitatului speciei funcţie de tendinţa suprafeţei şi de tendinţa calităţii habitatului speciei	Nu este cazul - aceasta este prima evaluare a stării de conservare a speciei în aria naturală protejată
B.15	Starea de conservare din punct de vedere al habitatului speciei	”U1” – nefavorabilă - inadecvată
B.16	Tendinţa stării de conservare din punct de vedere al habitatului speciei	”0” – este stabilă
B.17	Starea de conservare necunoscută din punct de vedere al habitatului speciei	Nu este cazul

Matricea 2) Matricea pentru evaluarea tendinței globale a habitatului speciei

Tendinţa	Combinaţia dintre Tendinţa actuală a suprafeţei habitatului speciei [B.9.]

	şi Tendinţa actuală a calităţii habitatului speciei [B.12.]
”x” – necunoscută	Nu este cazul - aceasta este prima evaluare a stării de conservare a speciei în aria naturală protejată

Matricea 3) Matricea de evaluare a stării de conservare a speciei din punct de vedere al habitatului speciei

Favorabilă	Nefavorabilă -Inadecvată	Nefavorabilă - Rea	Necunoscută
	Raportul dintre suprafaţa adecvată a habitatului speciei şi suprafaţa actuală a habitatului speciei: ”≈” – aproximativ egal. Tendinţa actuală a suprafeţei habitatului speciei: ”0” – stabilă. Calitatea habitatului speciei în aria naturală protejată: medie		

Evaluarea stării de conservare a speciei din punctul de vedere al perspectivelor speciei

Tabelul 280 C: Parametri pentru evaluarea stării de conservare a speciei din punct de vedere al perspectivelor speciei în viitor

Nr.	Parametru	Descriere
A.1	Specia	***Ardea purpurea***, 901, Anexa 1
A.2	Tipul populaţiei speciei în aria naturală protejată	Populaţie nerezidentă cuibăritoare, care utilizează aria naturală protejată pentru reproducere.
C.3	Tendinţa viitoare a mărimii populaţiei	”0” – stabilă
C.4	Raportul dintre mărimea populaţiei de referinţă pentru starea favorabilă şi mărimea populaţiei viitoare a speciei	”≈” – aproximativ egal
C.5	Perspectivele speciei din punct de vedere al populaţiei	”FV” – favorabile
C.6	Tendinţa viitoare a suprafeţei habitatului speciei	”0” – stabilă
C.7	Raportul dintre suprafaţa adecvată a habitatului speciei şi suprafaţa habitatului speciei în viitor	”≈” – aproximativ egal
C.8	Perspectivele speciei din punct de vedere al habitatului speciei	”FV” – favorabile
C.9	Perspectivele speciei în viitor	”FV” – favorabile
C.10	Efectul cumulat al impacturilor asupra speciei în viitor	Mediu - impacturile, respectiv presiunile actuale și/sau ameninţările viitoare vor avea în viitor un efect cumulat mediu, semnificativ asupra speciei, afectând semnificativ viabilitatea pe termen lung a speciei

Matricea 4) Matricea pentru evaluarea perspectivelor speciei din punct de vedere al populației speciei

Valoarea actuală a	Tendinţa viitoare	Raportul dintre valoarea VRSF şi	Perspective

parametrului	a parametrului	valoarea viitoare a parametrului	
”≈” – aproximativ egal	”0” – stabilă	”≈” – aproximativ egal	”FV” – favorabile

Matricea 5) Perspectivele speciei în viitor, după implementarea Planului de management actual

Perspectivele speciei în viitor se obţin prin agregarea de doi parametri, respectiv:

- *perspectivele speciei din punct de vedere al populaţiei [C.5.]*
- *perspectivele speciei din punct de vedere al habitatului speciei [C.8.]*

pe baza matricii:

Favorabilă	Nefavorabilă -Inadecvată	Nefavorabilă - Rea	Necunoscută
Perspectivele speciei din punct de vedere al populaţiei: ”FV” – favorabile. Perspectivele speciei din punct de vedere al habitatului speciei: ”FV” – favorabile			

Matricea 6) Matricea evaluării stării de conservare a speciei din punct de vedere al perspectivelor speciei în viitor, după implementarea Planului de management actual

Favorabilă	Nefavorabilă -Inadecvată	Nefavorabilă - Rea	Necunoscută
	C10: Mediu - impacturile, respectiv presiunile actuale și/sau amenințările viitoare vor avea în viitor un efect cumulat mediu, semnificativ asupra speciei, afectând semnificativ viabilitatea pe termen lung a speciei, C9: ”FV” – favorabile.		

Evaluarea globală a speciei

Tabelul 281 D: Parametri pentru evaluarea stării globale de conservare a speciei în cadrul ariei naturale protejate

Nr.	Parametru	Descriere
A.1	Specia	***Ardea purpurea***, 901, Anexa 1
A.2	Tipul populaţiei speciei în aria naturală protejată	Populaţie nerezidentă cuibăritoare, care utilizează aria naturală protejată pentru reproducere.
D.3	Starea globală de conservare a speciei	”U1” – nefavorabilă - inadecvată
D.4	Tendinţa stării globale de conservare a speciei	”x” – necunoscută
D.5	Starea globală de conservare necunoscută	Starea globală de conservare a speciei [D.3.] nu a fost evaluată ca ”X” necunoscută.
D.6	Informaţii suplimentare	În calcularea stării de conservare nu au fost luate în calcul datele din formularul standard al speciei, deoarece sunt foarte vechi și nu se cunoaste metodologia aprecierii lor. Din acest

		motiv a fost considerată necesară stabilirea unui punct de plecare pentru evaluarile viitoare și monitorizarea populației speciei, punct ce a fost stabilit la momentul efectuării studiilor de fundamentare pentru primul Plan de management al ariei.

Matricea 7) Evaluarea stării globale de conservare a speciei

Evaluarea stării globale de conservare a speciei se obţine prin agregarea rezultatelor a trei parametri, respectiv:

- *Starea de conservare din punct de vedere al populaţiei speciei [A.16.]*
- *Starea de conservare din punct de vedere al habitatului speciei [B.15.]*
- *Starea de conservare din punct de vedere al perspectivelor speciei în viitor [C.9.]*

pe baza matricii:

Favorabilă	Nefavorabilă -Inadecvată	Nefavorabilă - Rea	Necunoscută
	A16: ”FV” – favorabilă, B15: ”U1” – nefavorabilă - inadecvată, C9: ”FV” – favorabile		

Asio flammeus

Evaluarea stării de conservare a speciei din punctul de vedere al populației speciei

Tabelul 282 A: Parametri pentru evaluarea stării de conservare a speciei din punct de vedere al populației

Nr.	Parametru	Descriere
A.1	Specia	***Asio flammeus***, 905, Anexa 1
A.2	Statut de prezenţă temporală a speciilor	Populaţie care doar iernează în aria naturală protejată
A.3	Mărimea populaţiei speciei în aria naturală protejată	1 - 2 indivizi
A.4	Calitatea datelor referitoare la populaţia speciei din aria naturală protejată	slabă - date estimate pe baza opiniei experţilor cu sau fără măsurători prin eşantionare
A.5	Raportul dintre mărimea populaţiei speciei în aria naturală protejată şi mărimea populaţiei naţionale	Nu exista date disponibile pentru stabilirea acestui parametru
A.6	Mărimea populaţiei speciei în aria naturală protejată comparata cu mărimea populaţiei naţionale	Nesemnificativă
A.7	Mărimea reevaluată a populaţiei estimate în planul de management anterior	Evaluarea mărimii populației speciei se face pentru prima dată
A.8	Mărimea populaţiei de referinţă pentru starea favorabilă în aria naturală protejată	1
A.9	Metodologia de apreciere a mărimii populaţiei de referinţă pentru starea	Deoarece datele din formularul standard sunt foarte vechi și nu se cunoaște calitatea acestora, mărimea

	favorabilă	populației de referință pentru starea de conservare favorabilă a fost calculată la media rotunjită a populației actuale.
A.10	Raportul dintre mărimea populaţiei de referinţă pentru starea favorabilă şi mărimea populaţiei actuale	”≈” – aproximativ egal
A.11	Tendinţa actuală a mărimii populaţiei speciei	Nu este cazul - aceasta este prima evaluare a stării de conservare a speciei în aria naturală protejată
A.12	Calitatea datelor privind tendinţa actuală a mărimii populaţiei speciei	Nu este cazul - aceasta este prima evaluare a stării de conservare a speciei în aria naturală protejată
A.13	Magnitudinea tendinţei actuale a mărimii populaţiei speciei	Nu este cazul - aceasta este prima evaluare a stării de conservare a speciei în aria naturală protejată
A.14	Magnitudinea tendinţei actuale a mărimii populaţiei speciei exprimată prin calificative	Nu este cazul - aceasta este prima evaluare a stării de conservare a speciei în aria naturală protejată
A.15	Structura populaţiei speciei	Nu există date privind structura populaţiei.
A.16	Starea de conservare din punct de vedere al populaţiei speciei	”FV” – favorabilă
A.17	Tendinţa stării de conservare din punct de vedere al populaţiei speciei	”0” – este stabilă
A.18	Starea de conservare necunoscută din punct de vedere al populaţiei	A fost calculată starea de conservare din punctul de vedere al populației speciei

Matricea 1) Matricea de evaluare a stării de conservare a speciei din punct de vedere al populației speciei

Favorabilă	**Nefavorabilă -Inadecvată**	**Nefavorabilă - Rea**	**Necunoscută**
A10: ”≈” – aproximativ egal, A15: Nu există date privind structura populaţiei.			

Evaluarea stării de conservare a speciei din punctul de vedere al habitatului speciei

Tabelul 283 B: Parametri pentru evaluarea stării de conservare a speciei din punct de vedere al habitatului speciei

Nr.	**Parametri**	**Descriere**
A.1	Specia	***Asio flammeus***, 905, Anexa 1
A.2	Tipul populaţiei speciei în aria naturală protejată	Populaţie care doar iernează în aria naturală protejată
B.3	Suprafaţa habitatului speciei în aria naturală protejată	1567 - 2121 ha
B.4	Calitatea datelor pentru suprafaţa habitatului speciei	bună - estimări statistice robuste sau inventarieri complete
B.5	Suprafaţa reevaluată a habitatului speciei din	Evaluarea suprafeţei habitatului speciei se face

	planul de management anterior	pentru prima dată
B.6	Suprafaţa adecvată a habitatului speciei în aria naturală protejată	1844 ha
B.7	Metodologia de apreciere a suprafeţei adecvate a habitatului speciei în aria naturală protejată	Deoarece populația de referință pentru starea de conservare favorabilă a fost considerată populația actuală, suprafața adecvată a habitatului a fost considerată suprafața actuală.
B.8	Raportul dintre suprafaţa adecvată a habitatului speciei şi suprafaţa actuală a habitatului speciei	Nu este cazul
B.9	Tendinţa actuală a suprafeţei habitatului speciei	Nu este cazul - aceasta este prima evaluare a stării de conservare a speciei în aria naturală protejată
B.10	Calitatea datelor privind tendinţa actuală a suprafeţei habitatului speciei	Nu este cazul - aceasta este prima evaluare a stării de conservare a speciei în aria naturală protejată
B.11	Calitatea habitatului speciei în aria naturală protejată	bună - adecvată
B.12	Tendinţa actuală a calităţii habitatului speciei	Nu este cazul - aceasta este prima evaluare a stării de conservare a speciei în aria naturală protejată
B.13	Calitatea datelor privind tendinţa actuală a calităţii habitatului speciei	Nu este cazul - aceasta este prima evaluare a stării de conservare a speciei în aria naturală protejată
B.14	Tendinţa actuală globală a habitatului speciei funcţie de tendinţa suprafeţei şi de tendinţa calităţii habitatului speciei	Nu este cazul - aceasta este prima evaluare a stării de conservare a speciei în aria naturală protejată
B.15	Starea de conservare din punct de vedere al habitatului speciei	”FV” – favorabilă
B.16	Tendinţa stării de conservare din punct de vedere al habitatului speciei	Starea de conservare din punct de vedere al habitatului speciei [B.15.] nu a fost evaluată ca nefavorabilă - inadecvată sau nefavorabilă - rea
B.17	Starea de conservare necunoscută din punct de vedere al habitatului speciei	Nu este cazul

Matricea 2) Matricea pentru evaluarea tendinței globale a habitatului speciei

Tendinţa	**Combinaţia dintre Tendinţa actuală a suprafeţei habitatului speciei [B.9.] şi Tendinţa actuală a calităţii habitatului speciei [B.12.]**
”x” – necunoscută	Nu este cazul - aceasta este prima evaluare a stării de conservare a speciei în aria naturală protejată

Matricea 3) Matricea de evaluare a stării de conservare a speciei din punct de vedere al habitatului speciei

Favorabilă	**Nefavorabilă -Inadecvată**	**Nefavorabilă - Rea**	**Necunoscută**
Raportul dintre suprafaţa adecvată a habitatului speciei şi suprafaţa actuală a habitatului speciei: ”≈” – aproximativ egal. Tendinţa actuală a			

suprafeţei habitatului speciei: ”0” – stabilă. Calitatea habitatului speciei în aria naturală protejată: bună -adecvată			

Evaluarea stării de conservare a speciei din punctul de vedere al perspectivelor speciei

Tabelul 284 C: Parametri pentru evaluarea stării de conservare a speciei din punct de vedere al perspectivelor speciei în viitor

Nr.	Parametru	Descriere
A.1	Specia	***Asio flammeus***, 905, Anexa 1
A.2	Tipul populaţiei speciei în aria naturală protejată	Populaţie care doar iernează în aria naturală protejată
C.3	Tendinţa viitoare a mărimii populaţiei	”0” – stabilă
C.4	Raportul dintre mărimea populaţiei de referinţă pentru starea favorabilă şi mărimea populaţiei viitoare a speciei	”≈” – aproximativ egal
C.5	Perspectivele speciei din punct de vedere al populaţiei	”FV” – favorabile
C.6	Tendinţa viitoare a suprafeţei habitatului speciei	”0” – stabilă
C.7	Raportul dintre suprafaţa adecvată a habitatului speciei şi suprafaţa habitatului speciei în viitor	”≈” – aproximativ egal
C.8	Perspectivele speciei din punct de vedere al habitatului speciei	”FV” – favorabile
C.9	Perspectivele speciei în viitor	”FV” – favorabile
C.10	Efectul cumulat al impacturilor asupra speciei în viitor	Scăzut - impacturile, respectiv presiunile actuale și amenințările viitoare, vor avea un efect cumulat scăzut sau nesemnificativ asupra speciei, neafectând semnificativ viabilitatea pe termen lung a speciei

Matricea 4) Matricea pentru evaluarea perspectivelor speciei din punct de vedere al populației speciei

Valoarea actuală a parametrului	Tendinţa viitoare a parametrului	Raportul dintre valoarea VRSF şi valoarea viitoare a parametrului	Perspective
”≈” – aproximativ egal	”0” – stabilă	”≈” – aproximativ egal	”FV” – favorabile

Matricea 5) Perspectivele speciei în viitor, după implementarea Planului de management actual

Perspectivele speciei în viitor se obţin prin agregarea de doi parametri, respectiv:

- *perspectivele speciei din punct de vedere al populaţiei [C.5.]*
- *perspectivele speciei din punct de vedere al habitatului speciei [C.8.]*

pe baza matricii:

Favorabilă	**Nefavorabilă -**	**Nefavorabilă**	**Necunoscută**

	Inadecvată	- Rea	
Perspectivele speciei din punct de vedere al populaţiei: ”FV” – favorabile. Perspectivele speciei din punct de vedere al habitatului speciei: ”FV” – favorabile			

Matricea 6) Matricea evaluării stării de conservare a speciei din punct de vedere al perspectivelor speciei în viitor, după implementarea Planului de management actual

Favorabilă	Nefavorabilă - Inadecvată	Nefavorabilă - Rea	Necunoscută
C10: Scăzut - impacturile, respectiv presiunile actuale și amenințările viitoare, vor avea un efect cumulat scăzut sau nesemnificativ asupra speciei, neafectând semnificativ viabilitatea pe termen lung a speciei, C9: ”FV” – favorabile.			

Evaluarea globală a speciei

Tabelul 285 D: Parametri pentru evaluarea stării globale de conservare a speciei în cadrul ariei naturale protejate

Nr.	Parametru	Descriere
A.1	Specia	***Asio flammeus***, 905, Anexa 1
A.2	Tipul populaţiei speciei în aria naturală protejată	Populaţie care doar iernează în aria naturală protejată
D.3	Starea globală de conservare a speciei	”FV” – favorabilă
D.4	Tendinţa stării globale de conservare a speciei	Starea globală de conservare a speciei [D.3.] nu a fost evaluată ca nefavorabilă - inadecvată sau nefavorabilă - rea
D.5	Starea globală de conservare necunoscută	Starea globală de conservare a speciei [D.3.] nu a fost evaluată ca ”X” necunoscută.
D.6	Informaţii suplimentare	În calcularea stării de conservare nu au fost luate în calcul datele din formularul standard al speciei, deoarece sunt foarte vechi și nu se cunoaste metodologia aprecierii lor. Din acest motiv a fost considerată necesară stabilirea unui punct de plecare pentru evaluarile viitoare și monitorizarea populației speciei, punct ce a fost stabilit la momentul efectuării studiilor de fundamentare pentru primul Plan de management al ariei.

Matricea 7) Evaluarea stării globale de conservare a speciei

Evaluarea stării globale de conservare a speciei se obţine prin agregarea rezultatelor a trei parametri, respectiv:

- *Starea de conservare din punct de vedere al populaţiei speciei [A.16.]*
- *Starea de conservare din punct de vedere al habitatului speciei [B.15.]*
- *Starea de conservare din punct de vedere al perspectivelor speciei în viitor [C.9.]*

pe baza matricii:

Favorabilă	Nefavorabilă -Inadecvată	Nefavorabilă - Rea	Necunoscută
A16: ”FV” – favorabilă, B15: , ”FV” – favorabilă, C9: ”FV” – favorabilă			

Aythya nyroca

Evaluarea stării de conservare a speciei din punctul de vedere al populației speciei

Tabelul 286 A: Parametri pentru evaluarea stării de conservare a speciei din punct de vedere al populației

Nr.	Parametru	Descriere
A.1	Specia	***Aythya nyroca***, 911, Anexa 1
A.2	Statut de prezenţă temporală a speciilor	Populaţie nerezidentă cuibăritoare (care utilizează aria naturală protejată pentru reproducere)
A.3	Mărimea populaţiei speciei în aria naturală protejată	12 - 30 perechi
A.4	Calitatea datelor referitoare la populaţia speciei din aria naturală protejată	medie - date estimate pe baza extrapolării şi/sau modelării datelor obţinute prin măsurători parţiale
A.5	Raportul dintre mărimea populaţiei speciei în aria naturală protejată şi mărimea populaţiei naţionale	0.1 % - 0.17 %
A.6	Mărimea populaţiei speciei în aria naturală protejată comparata cu mărimea populaţiei naţionale	Nesemnificativă
A.7	Mărimea reevaluată a populaţiei estimate în planul de management anterior	Evaluarea mărimii populației speciei se face pentru prima dată
A.8	Mărimea populaţiei de referinţă pentru starea favorabilă în aria naturală protejată	21
A.9	Metodologia de apreciere a mărimii populaţiei de referinţă pentru starea favorabilă	Deoarece datele din formularul standard sunt foarte vechi și nu se cunoaște calitatea acestora, mărimea populației de referință pentru starea de conservare favorabilă a fost calculată la media rotunjită a populației actuale.
A.10	Raportul dintre mărimea populaţiei de referinţă pentru starea favorabilă şi mărimea populaţiei actuale	”≈” – aproximativ egal
A.11	Tendinţa actuală a mărimii populaţiei speciei	Nu este cazul - aceasta este prima evaluare a stării de conservare a speciei în aria naturală protejată
A.12	Calitatea datelor privind tendinţa actuală a mărimii populaţiei speciei	Nu este cazul - aceasta este prima evaluare a stării de conservare a speciei în aria naturală protejată
A.13	Magnitudinea tendinţei actuale a mărimii populaţiei speciei	Nu este cazul - aceasta este prima evaluare a stării de conservare a speciei în aria naturală protejată
A.14	Magnitudinea tendinţei actuale a mărimii populaţiei speciei exprimată prin	Nu este cazul - aceasta este prima evaluare a stării de conservare a speciei în aria naturală protejată

	calificative	
A.15	Structura populaţiei speciei	Nu există date privind structura populaţiei.
A.16	Starea de conservare din punct de vedere al populaţiei speciei	”FV” – favorabilă
A.17	Tendinţa stării de conservare din punct de vedere al populaţiei speciei	”0” – este stabilă
A.18	Starea de conservare necunoscută din punct de vedere al populaţiei	A fost calculată starea de conservare din punctul de vedere al populației speciei

Matricea 1) Matricea de evaluare a stării de conservare a speciei din punct de vedere al populației speciei

Favorabilă	Nefavorabilă -Inadecvată	Nefavorabilă - Rea	Necunoscută
A10: ”≈” – aproximativ egal, A15: Nu există date privind structura populaţiei.			

Evaluarea stării de conservare a speciei din punctul de vedere al habitatului speciei

Tabelul 287 B: Parametri pentru evaluarea stării de conservare a speciei din punct de vedere al habitatului speciei

Nr.	Parametri	Descriere
A.1	Specia	***Aythya nyroca***, 911, Anexa 1
A.2	Tipul populaţiei speciei în aria naturală protejată	Populaţie nerezidentă cuibăritoare, care utilizează aria naturală protejată pentru reproducere,
B.3	Suprafaţa habitatului speciei în aria naturală protejată	1125 - 1523 ha
B.4	Calitatea datelor pentru suprafaţa habitatului speciei	bună - estimări statistice robuste sau inventarieri complete
B.5	Suprafaţa reevaluată a habitatului speciei din planul de management anterior	Evaluarea suprafeţei habitatului speciei se face pentru prima dată
B.6	Suprafaţa adecvată a habitatului speciei în aria naturală protejată	1324 ha
B.7	Metodologia de apreciere a suprafeţei adecvate a habitatului speciei în aria naturală protejată	Deoarece populația de referință pentru starea de conservare favorabilă a fost considerată populația actuală, suprafața adecvată a habitatului a fost considerată suprafața actuală.
B.8	Raportul dintre suprafaţa adecvată a habitatului speciei şi suprafaţa actuală a habitatului speciei	Nu este cazul
B.9	Tendinţa actuală a suprafeţei habitatului speciei	Nu este cazul - aceasta este prima evaluare a stării de conservare a speciei în aria naturală protejată
B.10	Calitatea datelor privind tendinţa actuală a suprafeţei habitatului speciei	Nu este cazul - aceasta este prima evaluare a stării de conservare a speciei în aria

		naturală protejată
B.11	Calitatea habitatului speciei în aria naturală protejată	medie
B.12	Tendinţa actuală a calităţii habitatului speciei	Nu este cazul - aceasta este prima evaluare a stării de conservare a speciei în aria naturală protejată
B.13	Calitatea datelor privind tendinţa actuală a calităţii habitatului speciei	Nu este cazul - aceasta este prima evaluare a stării de conservare a speciei în aria naturală protejată
B.14	Tendinţa actuală globală a habitatului speciei funcţie de tendinţa suprafeţei şi de tendinţa calităţii habitatului speciei	Nu este cazul - aceasta este prima evaluare a stării de conservare a speciei în aria naturală protejată
B.15	Starea de conservare din punct de vedere al habitatului speciei	”U1” – nefavorabilă - inadecvată
B.16	Tendinţa stării de conservare din punct de vedere al habitatului speciei	”0” – este stabilă
B.17	Starea de conservare necunoscută din punct de vedere al habitatului speciei	Nu este cazul

Matricea 2) Matricea pentru evaluarea tendinței globale a habitatului speciei

Tendinţa	**Combinaţia dintre Tendinţa actuală a suprafeţei habitatului speciei [B.9.] şi Tendinţa actuală a calităţii habitatului speciei [B.12.]**
”x” – necunoscută	Nu este cazul - aceasta este prima evaluare a stării de conservare a speciei în aria naturală protejată

Matricea 3) Matricea de evaluare a stării de conservare a speciei din punct de vedere al habitatului speciei

Favorabilă	**Nefavorabilă -Inadecvată**	**Nefavorabilă - Rea**	**Necunoscută**
	Raportul dintre suprafaţa adecvată a habitatului speciei şi suprafaţa actuală a habitatului speciei: ”≈” – aproximativ egal. Tendinţa actuală a suprafeţei habitatului speciei: ”0” – stabilă. Calitatea habitatului speciei în aria naturală protejată: medie		

Evaluarea stării de conservare a speciei din punctul de vedere al perspectivelor speciei

Tabelul 288 C: Parametri pentru evaluarea stării de conservare a speciei din punct de vedere al perspectivelor speciei în viitor

Nr.	**Parametru**	**Descriere**
A.1	Specia	***Aythya nyroca***, 911, Anexa 1
A.2	Tipul populaţiei speciei în aria naturală protejată	Populaţie nerezidentă cuibăritoare, care utilizează aria naturală protejată pentru reproducere.
C.3	Tendinţa viitoare a mărimii populaţiei	”0” – stabilă

C.4	Raportul dintre mărimea populaţiei de referinţă pentru starea favorabilă şi mărimea populaţiei viitoare a speciei	”≈” – aproximativ egal
C.5	Perspectivele speciei din punct de vedere al populaţiei	”FV” – favorabile
C.6	Tendinţa viitoare a suprafeţei habitatului speciei	”0” – stabilă
C.7	Raportul dintre suprafaţa adecvată a habitatului speciei şi suprafaţa habitatului speciei în viitor	”≈” – aproximativ egal
C.8	Perspectivele speciei din punct de vedere al habitatului speciei	”FV” – favorabile
C.9	Perspectivele speciei în viitor	”FV” – favorabile
C.10	Efectul cumulat al impacturilor asupra speciei în viitor	Mediu - impacturile, respectiv presiunile actuale și/sau amenințările viitoare vor avea în viitor un efect cumulat mediu, semnificativ asupra speciei, afectând semnificativ viabilitatea pe termen lung a speciei

Matricea 4) Matricea pentru evaluarea perspectivelor speciei din punct de vedere al populației speciei

Valoarea actuală a parametrului	**Tendinţa viitoare a parametrului**	**Raportul dintre valoarea VRSF şi valoarea viitoare a parametrului**	**Perspective**
”≈” – aproximativ egal	”0” – stabilă	”≈” – aproximativ egal	”FV” – favorabile

Matricea 5) Perspectivele speciei în viitor, după implementarea Planului de management actual

Perspectivele speciei în viitor se obţin prin agregarea de doi parametri, respectiv:

- *perspectivele speciei din punct de vedere al populaţiei [C.5.]*
- *perspectivele speciei din punct de vedere al habitatului speciei [C.8.]*

pe baza matricii:

Favorabilă	**Nefavorabilă -Inadecvată**	**Nefavorabilă - Rea**	**Necunoscută**
Perspectivele speciei din punct de vedere al populaţiei: ”FV” – favorabile. Perspectivele speciei din punct de vedere al habitatului speciei: ”FV” – favorabile			

Matricea 6) Matricea evaluării stării de conservare a speciei din punct de vedere al perspectivelor speciei în viitor, după implementarea Planului de management actual

Favorabilă	**Nefavorabilă -Inadecvată**	**Nefavorabilă - Rea**	**Necunoscută**
	C10: Mediu - impacturile, respectiv presiunile actuale și/sau amenințările viitoare vor avea în viitor un efect cumulat mediu, semnificativ asupra speciei, afectând semnificativ viabilitatea pe termen lung a speciei, C9:		

	”FV” – favorabile.		

Evaluarea globală a speciei

Tabelul 289 D: Parametri pentru evaluarea stării globale de conservare a speciei în cadrul ariei naturale protejate

Nr.	Parametru	Descriere
A.1	Specia	***Aythya nyroca***, 911, Anexa 1
A.2	Tipul populaţiei speciei în aria naturală protejată	Populaţie nerezidentă cuibăritoare (care utilizează aria naturală protejată pentru reproducere)
D.3	Starea globală de conservare a speciei	”U1” – nefavorabilă - inadecvată
D.4	Tendinţa stării globale de conservare a speciei	”x” – necunoscută
D.5	Starea globală de conservare necunoscută	Starea globală de conservare a speciei [D.3.] nu a fost evaluată ca ”X” necunoscută.
D.6	Informaţii suplimentare	În calcularea stării de conservare nu au fost luate în calcul datele din formularul standard al speciei, deoarece sunt foarte vechi și nu se cunoaste metodologia aprecierii lor. Din acest motiv a fost considerată necesară stabilirea unui punct de plecare pentru evaluarile viitoare și monitorizarea populației speciei, punct ce a fost stabilit la momentul efectuării studiilor de fundamentare pentru primul Plan de management al ariei.

Matricea 7) Evaluarea stării globale de conservare a speciei

Evaluarea stării globale de conservare a speciei se obţine prin agregarea rezultatelor a trei parametri, respectiv:

- *Starea de conservare din punct de vedere al populaţiei speciei [A.16.]*
- *Starea de conservare din punct de vedere al habitatului speciei [B.15.]*
- *Starea de conservare din punct de vedere al perspectivelor speciei în viitor [C.9.]*

pe baza matricii:

Favorabilă	Nefavorabilă -Inadecvată	Nefavorabilă - Rea	Necunoscută
	A16: ”FV” – favorabilă, B15: ”U1” – nefavorabilă - inadecvată, C9: ”FV” – favorabile		

Ciconia ciconia

Evaluarea stării de conservare a speciei din punctul de vedere al populației speciei

Tabelul 290 A: Parametri pentru evaluarea stării de conservare a speciei din punct de vedere al populației

Nr.	Parametru	Descriere
A.1	Specia	***Ciconia ciconia***, 969, Anexa 1

A.2	Statut de prezenţă temporală a speciilor	Populaţie aflată în pasaj care utilizează aria naturală protejată pentru odihnă şi/sau hrănire.
A.3	Mărimea populaţiei speciei în aria naturală protejată	1745 - 2900 indivizi
A.4	Calitatea datelor referitoare la populaţia speciei din aria naturală protejată	medie - date estimate pe baza extrapolării şi/sau modelării datelor obţinute prin măsurători parţiale
A.5	Raportul dintre mărimea populaţiei speciei în aria naturală protejată şi mărimea populaţiei naţionale	Nu exista date disponibile pentru stabilirea acestui parametru
A.6	Mărimea populaţiei speciei în aria naturală protejată comparata cu mărimea populaţiei naţionale	Nesemnificativă
A.7	Mărimea reevaluată a populaţiei estimate în planul de management anterior	Evaluarea mărimii populației speciei se face pentru prima dată
A.8	Mărimea populaţiei de referinţă pentru starea favorabilă în aria naturală protejată	2323
A.9	Metodologia de apreciere a mărimii populaţiei de referinţă pentru starea favorabilă	Deoarece datele din formularul standard sunt foarte vechi și nu se cunoaște calitatea acestora, mărimea populației de referință pentru starea de conservare favorabilă a fost calculată la media rotunjită a populației actuale.
A.10	Raportul dintre mărimea populaţiei de referinţă pentru starea favorabilă şi mărimea populaţiei actuale	”≈” – aproximativ egal
A.11	Tendinţa actuală a mărimii populaţiei speciei	Nu este cazul - aceasta este prima evaluare a stării de conservare a speciei în aria naturală protejată
A.12	Calitatea datelor privind tendinţa actuală a mărimii populaţiei speciei	Nu este cazul - aceasta este prima evaluare a stării de conservare a speciei în aria naturală protejată
A.13	Magnitudinea tendinţei actuale a mărimii populaţiei speciei	Nu este cazul - aceasta este prima evaluare a stării de conservare a speciei în aria naturală protejată
A.14	Magnitudinea tendinţei actuale a mărimii populaţiei speciei exprimată prin calificative	Nu este cazul - aceasta este prima evaluare a stării de conservare a speciei în aria naturală protejată
A.15	Structura populaţiei speciei	Nu există date privind structura populaţiei.
A.16	Starea de conservare din punct de vedere al populaţiei speciei	”FV” – favorabilă
A.17	Tendinţa stării de conservare din punct de vedere al populaţiei speciei	”0” – este stabilă
A.18	Starea de conservare necunoscută din punct de vedere al populaţiei	A fost calculată starea de conservare din punctul de vedere al populației speciei

Matricea 1) Matricea de evaluare a stării de conservare a speciei din punct de vedere al populației speciei

Favorabilă	Nefavorabilă - Inadecvată	Nefavorabilă - Rea	Necunoscută
A10: ”≈” – aproximativ egal, A15: Nu există date privind structura populaţiei.			

Evaluarea stării de conservare a speciei din punctul de vedere al habitatului speciei

Tabelul 291 B: Parametri pentru evaluarea stării de conservare a speciei din punct de vedere al habitatului speciei

Nr.	Parametri	Descriere
A.1	Specia	***Ciconia ciconia***, 969, Anexa 1
A.2	Tipul populaţiei speciei în aria naturală protejată	Populaţie aflată în pasaj care utilizează aria naturală protejată pentru odihnă şi/sau hrănire.
B.3	Suprafaţa habitatului speciei în aria naturală protejată	1567 - 2121 ha
B.4	Calitatea datelor pentru suprafaţa habitatului speciei	bună - estimări statistice robuste sau inventarieri complete
B.5	Suprafaţa reevaluată a habitatului speciei din planul de management anterior	Evaluarea suprafeţei habitatului speciei se face pentru prima dată
B.6	Suprafaţa adecvată a habitatului speciei în aria naturală protejată	1844 ha
B.7	Metodologia de apreciere a suprafeţei adecvate a habitatului speciei în aria naturală protejată	Deoarece populația de referință pentru starea de conservare favorabilă a fost considerată populația actuală, suprafața adecvată a habitatului a fost considerată suprafața actuală.
B.8	Raportul dintre suprafaţa adecvată a habitatului speciei şi suprafaţa actuală a habitatului speciei	Nu este cazul
B.9	Tendinţa actuală a suprafeţei habitatului speciei	Nu este cazul - aceasta este prima evaluare a stării de conservare a speciei în aria naturală protejată
B.10	Calitatea datelor privind tendinţa actuală a suprafeţei habitatului speciei	Nu este cazul - aceasta este prima evaluare a stării de conservare a speciei în aria naturală protejată
B.11	Calitatea habitatului speciei în aria naturală protejată	bună (adecvată)
B.12	Tendinţa actuală a calităţii habitatului speciei	Nu este cazul - aceasta este prima evaluare a stării de conservare a speciei în aria naturală protejată
B.13	Calitatea datelor privind tendinţa actuală a calităţii habitatului speciei	Nu este cazul - aceasta este prima evaluare a stării de conservare a speciei în aria naturală

		protejată
B.14	Tendinţa actuală globală a habitatului speciei funcţie de tendinţa suprafeţei şi de tendinţa calităţii habitatului speciei	Nu este cazul - aceasta este prima evaluare a stării de conservare a speciei în aria naturală protejată
B.15	Starea de conservare din punct de vedere al habitatului speciei	”FV” – favorabilă
B.16	Tendinţa stării de conservare din punct de vedere al habitatului speciei	Starea de conservare din punct de vedere al habitatului speciei [B.15.] nu a fost evaluată ca nefavorabilă - inadecvată sau nefavorabilă - rea
B.17	Starea de conservare necunoscută din punct de vedere al habitatului speciei	Nu este cazul

Matricea 2) Matricea pentru evaluarea tendinței globale a habitatului speciei

Tendinţa	**Combinaţia dintre Tendinţa actuală a suprafeţei habitatului speciei [B.9.] şi Tendinţa actuală a calităţii habitatului speciei [B.12.]**
”x” – necunoscută	Nu este cazul - aceasta este prima evaluare a stării de conservare a speciei în aria naturală protejată

Matricea 3) Matricea de evaluare a stării de conservare a speciei din punct de vedere al habitatului speciei

Favorabilă	**Nefavorabilă - Inadecvată**	**Nefavorabilă - Rea**	**Necunoscută**
Raportul dintre suprafaţa adecvată a habitatului speciei şi suprafaţa actuală a habitatului speciei: ”≈” – aproximativ egal. Tendinţa actuală a suprafeţei habitatului speciei: ”0” – stabilă. Calitatea habitatului speciei în aria naturală protejată: bună (adecvată)			

Evaluarea stării de conservare a speciei din punctul de vedere al perspectivelor speciei

Tabelul 292 C: Parametri pentru evaluarea stării de conservare a speciei din punct de vedere al perspectivelor speciei în viitor

Nr.	**Parametru**	**Descriere**
A.1	Specia	***Ciconia ciconia***, 969, Anexa 1
A.2	Tipul populaţiei speciei în aria naturală protejată	Populaţie aflată în pasaj care utilizează aria naturală protejată pentru odihnă şi/sau hrănire.
C.3	Tendinţa viitoare a mărimii populaţiei	”0” – stabilă
C.4	Raportul dintre mărimea populaţiei de referinţă pentru starea favorabilă şi mărimea populaţiei viitoare a speciei	”≈” – aproximativ egal
C.5	Perspectivele speciei din punct de vedere al populaţiei	”FV” – favorabile
C.6	Tendinţa viitoare a suprafeţei habitatului speciei	”0” – stabilă
C.7	Raportul dintre suprafaţa adecvată a habitatului	”≈” – aproximativ egal

	speciei şi suprafaţa habitatului speciei în viitor	
C.8	Perspectivele speciei din punct de vedere al habitatului speciei	”FV” – favorabile
C.9	Perspectivele speciei în viitor	”FV” – favorabile
C.10	Efectul cumulat al impacturilor asupra speciei în viitor	Scăzut - impacturile, respectiv presiunile actuale și amenințările viitoare, vor avea un efect cumulat scăzut sau nesemnificativ asupra speciei, neafectând semnificativ viabilitatea pe termen lung a speciei

Matricea 4) Matricea pentru evaluarea perspectivelor speciei din punct de vedere al populației speciei

Valoarea actuală a parametrului	Tendinţa viitoare a parametrului	Raportul dintre valoarea VRSF şi valoarea viitoare a parametrului	Perspective
”≈” – aproximativ egal	”0” – stabilă	”≈” – aproximativ egal	”FV” – favorabile

Matricea 5) Perspectivele speciei în viitor, după implementarea Planului de management actual

Perspectivele speciei în viitor se obţin prin agregarea de doi parametri, respectiv:

- *perspectivele speciei din punct de vedere al populaţiei [C.5.]*
- *perspectivele speciei din punct de vedere al habitatului speciei [C.8.]*

pe baza matricii:

Favorabilă	Nefavorabilă -Inadecvată	Nefavorabilă - Rea	Necunoscută
Perspectivele speciei din punct de vedere al populaţiei: ”FV” – favorabile. Perspectivele speciei din punct de vedere al habitatului speciei: ”FV” – favorabile			

Matricea 6) Matricea evaluării stării de conservare a speciei din punct de vedere al perspectivelor speciei în viitor, după implementarea Planului de management actual

Favorabilă	Nefavorabilă -Inadecvată	Nefavorabilă - Rea	Necunoscută
C10: Scăzut - impacturile, respectiv presiunile actuale și amenințările viitoare, vor avea un efect cumulat scăzut sau nesemnificativ asupra speciei, neafectând semnificativ viabilitatea pe termen lung a speciei, C9: ”FV” – favorabile.			

Evaluarea globală a speciei

Tabelul 293D: Parametri pentru evaluarea stării globale de conservare a speciei în cadrul ariei naturale protejate

Nr.	Parametru	Descriere
A.1	Specia	***Ciconia ciconia***, 969, Anexa 1
A.2	Tipul populaţiei speciei în aria naturală protejată	Populaţie aflată în pasaj care utilizează aria naturală protejată pentru odihnă şi/sau hrănire.
D.3	Starea globală de conservare a speciei	”FV” – favorabilă
D.4	Tendinţa stării globale de conservare a speciei	Starea globală de conservare a speciei [D.3.] nu a fost evaluată ca nefavorabilă - inadecvată sau nefavorabilă - rea
D.5	Starea globală de conservare necunoscută	Starea globală de conservare a speciei [D.3.] nu a fost evaluată ca ”X” necunoscută.
D.6	Informaţii suplimentare	În calcularea stării de conservare nu au fost luate în calcul datele din formularul standard al speciei, deoarece sunt foarte vechi și nu se cunoaste metodologia aprecierii lor. Din acest motiv a fost considerată necesară stabilirea unui punct de plecare pentru evaluarile viitoare și monitorizarea populației speciei, punct ce a fost stabilit la momentul efectuării studiilor de fundamentare pentru primul Plan de management al ariei.

Matricea 7) Evaluarea stării globale de conservare a speciei

Evaluarea stării globale de conservare a speciei se obţine prin agregarea rezultatelor a trei parametri, respectiv:

- *Starea de conservare din punct de vedere al populaţiei speciei [A.16.]*
- *Starea de conservare din punct de vedere al habitatului speciei [B.15.]*
- *Starea de conservare din punct de vedere al perspectivelor speciei în viitor [C.9.]*

pe baza matricii:

Favorabilă	Nefavorabilă -Inadecvată	Nefavorabilă - Rea	Necunoscută
A16: ”FV” – favorabilă, B15: , ”FV” – favorabilă, C9: ”FV” – favorabilă			

Circus aeruginosus

Evaluarea stării de conservare a speciei din punctul de vedere al populației speciei

Tabelul 294 A: Parametri pentru evaluarea stării de conservare a speciei din punct de vedere al populației

Nr.	Parametru	Descriere
A.1	Specia	***Circus aeruginosus***, 973, Anexa 1
A.2	Statut de prezenţă temporală a speciilor	Populaţie nerezidentă cuibăritoare, care utilizează aria naturală protejată pentru reproducere.
A.3	Mărimea populaţiei speciei în aria naturală	10 - 20 perechi

	protejată	
A.4	Calitatea datelor referitoare la populaţia speciei din aria naturală protejată	bună - estimări statistice robuste sau inventarieri complete
A.5	Raportul dintre mărimea populaţiei speciei în aria naturală protejată şi mărimea populaţiei naţionale	0.4 % - 0.53 %
A.6	Mărimea populaţiei speciei în aria naturală protejată comparata cu mărimea populaţiei naţionale	Nesemnificativă
A.7	Mărimea reevaluată a populaţiei estimate în planul de management anterior	Evaluarea mărimii populației speciei se face pentru prima dată
A.8	Mărimea populaţiei de referinţă pentru starea favorabilă în aria naturală protejată	15
A.9	Metodologia de apreciere a mărimii populaţiei de referinţă pentru starea favorabilă	Deoarece datele din formularul standard sunt foarte vechi și nu se cunoaște calitatea acestora, mărimea populației de referință pentru starea de conservare favorabilă a fost calculată la media rotunjită a populației actuale.
A.10	Raportul dintre mărimea populaţiei de referinţă pentru starea favorabilă şi mărimea populaţiei actuale	”≈” – aproximativ egal
A.11	Tendinţa actuală a mărimii populaţiei speciei	Nu este cazul - aceasta este prima evaluare a stării de conservare a speciei în aria naturală protejată
A.12	Calitatea datelor privind tendinţa actuală a mărimii populaţiei speciei	Nu este cazul - aceasta este prima evaluare a stării de conservare a speciei în aria naturală protejată
A.13	Magnitudinea tendinţei actuale a mărimii populaţiei speciei	Nu este cazul - aceasta este prima evaluare a stării de conservare a speciei în aria naturală protejată
A.14	Magnitudinea tendinţei actuale a mărimii populaţiei speciei exprimată prin calificative	Nu este cazul - aceasta este prima evaluare a stării de conservare a speciei în aria naturală protejată
A.15	Structura populaţiei speciei	Nu există date privind structura populaţiei.
A.16	Starea de conservare din punct de vedere al populaţiei speciei	”FV” – favorabilă
A.17	Tendinţa stării de conservare din punct de vedere al populaţiei speciei	”0” – este stabilă
A.18	Starea de conservare necunoscută din punct de vedere al populaţiei	A fost calculată starea de conservare din punctul de vedere al populației speciei

Matricea 1) Matricea de evaluare a stării de conservare a speciei din punct de vedere al populației speciei

Favorabilă	**Nefavorabilă -Inadecvată**	**Nefavorabilă - Rea**	**Necunoscută**
A10: ”≈” – aproximativ egal, A15: Nu există date privind structura populaţiei.			

Evaluarea stării de conservare a speciei din punctul de vedere al habitatului speciei

Tabelul 295 B: Parametri pentru evaluarea stării de conservare a speciei din punct de vedere al habitatului speciei

Nr.	Parametri	Descriere
A.1	Specia	***Circus aeruginosus***, 973, Anexa 1
A.2	Tipul populaţiei speciei în aria naturală protejată	Populaţie nerezidentă cuibăritoare, care utilizează aria naturală protejată pentru reproducere.
B.3	Suprafaţa habitatului speciei în aria naturală protejată	1014 - 1372 ha
B.4	Calitatea datelor pentru suprafaţa habitatului speciei	bună - estimări statistice robuste sau inventarieri complete
B.5	Suprafaţa reevaluată a habitatului speciei din planul de management anterior	Evaluarea suprafeţei habitatului speciei se face pentru prima dată
B.6	Suprafaţa adecvată a habitatului speciei în aria naturală protejată	1193 ha
B.7	Metodologia de apreciere a suprafeţei adecvate a habitatului speciei în aria naturală protejată	Deoarece populația de referință pentru starea de conservare favorabilă a fost considerată populația actuală, suprafața adecvată a habitatului a fost considerată suprafața actuală.
B.8	Raportul dintre suprafaţa adecvată a habitatului speciei şi suprafaţa actuală a habitatului speciei	Nu este cazul
B.9	Tendinţa actuală a suprafeţei habitatului speciei	Nu este cazul - aceasta este prima evaluare a stării de conservare a speciei în aria naturală protejată
B.10	Calitatea datelor privind tendinţa actuală a suprafeţei habitatului speciei	Nu este cazul - aceasta este prima evaluare a stării de conservare a speciei în aria naturală protejată
B.11	Calitatea habitatului speciei în aria naturală protejată	medie
B.12	Tendinţa actuală a calităţii habitatului speciei	Nu este cazul - aceasta este prima evaluare a stării de conservare a speciei în aria naturală protejată
B.13	Calitatea datelor privind tendinţa actuală a calităţii habitatului speciei	Nu este cazul - aceasta este prima evaluare a stării de conservare a speciei în aria naturală protejată
B.14	Tendinţa actuală globală a habitatului speciei funcţie de tendinţa suprafeţei şi de tendinţa calităţii habitatului speciei	Nu este cazul - aceasta este prima evaluare a stării de conservare a speciei în aria naturală protejată
B.15	Starea de conservare din punct de vedere al habitatului speciei	”U1” – nefavorabilă - inadecvată
B.16	Tendinţa stării de conservare din punct de vedere al habitatului speciei	”0” – este stabilă
B.17	Starea de conservare necunoscută din punct de vedere al habitatului speciei	Nu este cazul

Matricea 2) Matricea pentru evaluarea tendinței globale a habitatului speciei

Tendinţa	Combinaţia dintre Tendinţa actuală a suprafeţei habitatului speciei [B.9.] şi

	Tendinţa actuală a calităţii habitatului speciei [B.12.]
”x” – necunoscută	Nu este cazul - aceasta este prima evaluare a stării de conservare a speciei în aria naturală protejată

Matricea 3) Matricea de evaluare a stării de conservare a speciei din punct de vedere al habitatului speciei

Favorabilă	Nefavorabilă -Inadecvată	Nefavorabilă - Rea	Necunoscută
	Raportul dintre suprafaţa adecvată a habitatului speciei şi suprafaţa actuală a habitatului speciei: ”≈” – aproximativ egal. Tendinţa actuală a suprafeţei habitatului speciei: ”0” – stabilă. Calitatea habitatului speciei în aria naturală protejată: medie		

Evaluarea stării de conservare a speciei din punctul de vedere al perspectivelor speciei

Tabelul 296 C: Parametri pentru evaluarea stării de conservare a speciei din punct de vedere al perspectivelor speciei în viitor

Nr.	Parametru	Descriere
A.1	Specia	***Circus aeruginosus***, 973, Anexa 1
A.2	Tipul populaţiei speciei în aria naturală protejată	Populaţie nerezidentă cuibăritoare, care utilizează aria naturală protejată pentru reproducere.
C.3	Tendinţa viitoare a mărimii populaţiei	”0” – stabilă
C.4	Raportul dintre mărimea populaţiei de referinţă pentru starea favorabilă şi mărimea populaţiei viitoare a speciei	”≈” – aproximativ egal
C.5	Perspectivele speciei din punct de vedere al populaţiei	”FV” – favorabile
C.6	Tendinţa viitoare a suprafeţei habitatului speciei	”0” – stabilă
C.7	Raportul dintre suprafaţa adecvată a habitatului speciei şi suprafaţa habitatului speciei în viitor	”≈” – aproximativ egal
C.8	Perspectivele speciei din punct de vedere al habitatului speciei	”FV” – favorabile
C.9	Perspectivele speciei în viitor	”FV” – favorabile
C.10	Efectul cumulat al impacturilor asupra speciei în viitor	Mediu - impacturile, respectiv presiunile actuale și/sau amenințările viitoare vor avea în viitor un efect cumulat mediu, semnificativ asupra speciei, afectând semnificativ viabilitatea pe termen lung a speciei

Matricea 4) Matricea pentru evaluarea perspectivelor speciei din punct de vedere al populației speciei

Valoarea actuală	Tendinţa viitoare a	Raportul dintre valoarea VRSF şi	Perspective

a parametrului	parametrului	valoarea viitoare a parametrului	
”≈” – aproximativ egal	”0” – stabilă	”≈” – aproximativ egal	”FV” – favorabile

Matricea 5) Perspectivele speciei în viitor, după implementarea Planului de management actual

Perspectivele speciei în viitor se obţin prin agregarea de doi parametri, respectiv:

- *perspectivele speciei din punct de vedere al populaţiei [C.5.]*
- *perspectivele speciei din punct de vedere al habitatului speciei [C.8.]*

pe baza matricii:

Favorabilă	Nefavorabilă -Inadecvată	Nefavorabilă - Rea	Necunoscută
Perspectivele speciei din punct de vedere al populaţiei: ”FV” – favorabile. Perspectivele speciei din punct de vedere al habitatului speciei: ”FV” – favorabile			

Matricea 6) Matricea evaluării stării de conservare a speciei din punct de vedere al perspectivelor speciei în viitor, după implementarea Planului de management actual

Favorabilă	Nefavorabilă -Inadecvată	Nefavorabilă - Rea	Necunoscută
	C10: Mediu - impacturile, respectiv presiunile actuale și/sau amenințările viitoare vor avea în viitor un efect cumulat mediu, semnificativ asupra speciei, afectând semnificativ viabilitatea pe termen lung a speciei, C9: ”FV” – favorabile.		

Evaluarea globală a speciei

Tabelul 297 D: Parametri pentru evaluarea stării globale de conservare a speciei în cadrul ariei naturale protejate

Nr.	Parametru	Descriere
A.1	Specia	***Circus aeruginosus***, 973, Anexa 1
A.2	Tipul populaţiei speciei în aria naturală protejată	Populaţie nerezidentă cuibăritoare, care utilizează aria naturală protejată pentru reproducere.
D.3	Starea globală de conservare a speciei	”U1” – nefavorabilă - inadecvată
D.4	Tendinţa stării globale de conservare a speciei	”x” – necunoscută
D.5	Starea globală de conservare necunoscută	Starea globală de conservare a speciei [D.3.] nu a fost evaluată ca ”X” necunoscută.
D.6	Informaţii suplimentare	În calcularea stării de conservare nu au fost luate în calcul datele din formularul standard al speciei, deoarece sunt foarte vechi și nu se cunoaste metodologia aprecierii lor. Din acest motiv a fost considerată necesară stabilirea unui punct de

		plecare pentru evaluarile viitoare și monitorizarea populației speciei, punct ce a fost stabilit la momentul efectuării studiilor de fundamentare pentru primul Plan de management al ariei.

Matricea 7) Evaluarea stării globale de conservare a speciei

Evaluarea stării globale de conservare a speciei se obţine prin agregarea rezultatelor a trei parametri, respectiv:

- *Starea de conservare din punct de vedere al populaţiei speciei [A.16.]*
- *Starea de conservare din punct de vedere al habitatului speciei [B.15.]*
- *Starea de conservare din punct de vedere al perspectivelor speciei în viitor [C.9.]*

pe baza matricii:

Favorabilă	Nefavorabilă -Inadecvată	Nefavorabilă - Rea	Necunoscută
	A16: ”FV” – favorabilă, B15: ”U1” – nefavorabilă - inadecvată, C9: ”FV” – favorabile.		

Circus cyaneus (C)

Evaluarea stării de conservare a speciei din punctul de vedere al populației speciei

Tabelul 298 A: Parametri pentru evaluarea stării de conservare a speciei din punct de vedere al populației

Nr.	Parametru	Descriere
A.1	Specia	***Circus cyaneus***, 974, Anexa 1
A.2	Statut de prezenţă temporală a speciilor	Populaţie aflată în pasaj care utilizează aria naturală protejată pentru odihnă şi/sau hrănire.
A.3	Mărimea populaţiei speciei în aria naturală protejată	50 - 100 indivizi
A.4	Calitatea datelor referitoare la populaţia speciei din aria naturală protejată	medie - date estimate pe baza extrapolării şi/sau modelării datelor obţinute prin măsurători parţiale
A.5	Raportul dintre mărimea populaţiei speciei în aria naturală protejată şi mărimea populaţiei naţionale	Nu exista date disponibile pentru stabilirea acestui parametru
A.6	Mărimea populaţiei speciei în aria naturală protejată comparata cu mărimea populaţiei naţionale	Nesemnificativă
A.7	Mărimea reevaluată a populaţiei estimate în planul de management anterior	Evaluarea mărimii populației speciei se face pentru prima dată
A.8	Mărimea populaţiei de referinţă pentru starea favorabilă în aria naturală protejată	75
A.9	Metodologia de apreciere a mărimii populaţiei de referinţă pentru starea favorabilă	Deoarece datele din formularul standard sunt foarte vechi și nu se cunoaște calitatea acestora, mărimea populației de referință pentru starea de conservare favorabilă a fost

		calculată la media rotunjită a populației actuale.
A.10	Raportul dintre mărimea populaţiei de referinţă pentru starea favorabilă şi mărimea populaţiei actuale	”≈” – aproximativ egal
A.11	Tendinţa actuală a mărimii populaţiei speciei	Nu este cazul - aceasta este prima evaluare a stării de conservare a speciei în aria naturală protejată
A.12	Calitatea datelor privind tendinţa actuală a mărimii populaţiei speciei	Nu este cazul - aceasta este prima evaluare a stării de conservare a speciei în aria naturală protejată
A.13	Magnitudinea tendinţei actuale a mărimii populaţiei speciei	Nu este cazul - aceasta este prima evaluare a stării de conservare a speciei în aria naturală protejată
A.14	Magnitudinea tendinţei actuale a mărimii populaţiei speciei exprimată prin calificative	Nu este cazul - aceasta este prima evaluare a stării de conservare a speciei în aria naturală protejată
A.15	Structura populaţiei speciei	Nu există date privind structura populaţiei.
A.16	Starea de conservare din punct de vedere al populaţiei speciei	”FV” – favorabilă
A.17	Tendinţa stării de conservare din punct de vedere al populaţiei speciei	”0” – este stabilă
A.18	Starea de conservare necunoscută din punct de vedere al populaţiei	A fost calculată starea de conservare din punctul de vedere al populației speciei

Matricea 1) Matricea de evaluare a stării de conservare a speciei din punct de vedere al populației speciei

Favorabilă	**Nefavorabilă - Inadecvată**	**Nefavorabilă - Rea**	**Necunoscută**
A10: ”≈” – aproximativ egal, A15: Nu există date privind structura populaţiei.			

Evaluarea stării de conservare a speciei din punctul de vedere al habitatului speciei

Tabelul 299 B: Parametri pentru evaluarea stării de conservare a speciei din punct de vedere al habitatului speciei

Nr.	**Parametri**	**Descriere**
A.1	Specia	***Circus cyaneus***, 974, Anexa 1
A.2	Tipul populaţiei speciei în aria naturală protejată	Populaţie aflată în pasaj care utilizează aria naturală protejată pentru odihnă şi/sau hrănire.
B.3	Suprafaţa habitatului speciei în aria naturală protejată	4302 - 5820 ha
B.4	Calitatea datelor pentru suprafaţa habitatului speciei	bună - estimări statistice robuste sau inventarieri complete

B.5	Suprafaţa reevaluată a habitatului speciei din planul de management anterior	Evaluarea suprafeţei habitatului speciei se face pentru prima dată
B.6	Suprafaţa adecvată a habitatului speciei în aria naturală protejată	5061 ha
B.7	Metodologia de apreciere a suprafeţei adecvate a habitatului speciei în aria naturală protejată	Deoarece populația de referință pentru starea de conservare favorabilă a fost considerată populația actuală, suprafața adecvată a habitatului a fost considerată suprafața actuală.
B.8	Raportul dintre suprafaţa adecvată a habitatului speciei şi suprafaţa actuală a habitatului speciei	Nu este cazul
B.9	Tendinţa actuală a suprafeţei habitatului speciei	Nu este cazul - aceasta este prima evaluare a stării de conservare a speciei în aria naturală protejată
B.10	Calitatea datelor privind tendinţa actuală a suprafeţei habitatului speciei	Nu este cazul - aceasta este prima evaluare a stării de conservare a speciei în aria naturală protejată
B.11	Calitatea habitatului speciei în aria naturală protejată	Bună-adecvată
B.12	Tendinţa actuală a calităţii habitatului speciei	Nu este cazul - aceasta este prima evaluare a stării de conservare a speciei în aria naturală protejată
B.13	Calitatea datelor privind tendinţa actuală a calităţii habitatului speciei	Nu este cazul - aceasta este prima evaluare a stării de conservare a speciei în aria naturală protejată
B.14	Tendinţa actuală globală a habitatului speciei funcţie de tendinţa suprafeţei şi de tendinţa calităţii habitatului speciei	Nu este cazul - aceasta este prima evaluare a stării de conservare a speciei în aria naturală protejată
B.15	Starea de conservare din punct de vedere al habitatului speciei	”FV” – favorabilă
B.16	Tendinţa stării de conservare din punct de vedere al habitatului speciei	Starea de conservare din punct de vedere al habitatului speciei [B.15.] nu a fost evaluată ca nefavorabilă - inadecvată sau nefavorabilă - rea
B.17	Starea de conservare necunoscută din punct de vedere al habitatului speciei	Nu este cazul

Matricea 2) Matricea pentru evaluarea tendinței globale a habitatului speciei

Tendinţa	**Combinaţia dintre Tendinţa actuală a suprafeţei habitatului speciei [B.9.] şi Tendinţa actuală a calităţii habitatului speciei [B.12.]**
”x” – necunoscută	Nu este cazul - aceasta este prima evaluare a stării de conservare a speciei în aria naturală protejată

Matricea 3) Matricea de evaluare a stării de conservare a speciei din punct de vedere al habitatului speciei

Favorabilă	**Nefavorabilă -Inadecvată**	**Nefavorabilă - Rea**	**Necunoscută**
Raportul dintre suprafaţa adecvată a habitatului speciei şi suprafaţa actuală a habitatului speciei: ”≈” – aproximativ egal. Tendinţa actuală a suprafeţei			

habitatului speciei: ”0” – stabilă. Calitatea habitatului speciei în aria naturală protejată: bună (adecvată)			

Evaluarea stării de conservare a speciei din punctul de vedere al perspectivelor speciei

Tabelul 300 C: Parametri pentru evaluarea stării de conservare a speciei din punct de vedere al perspectivelor speciei în viitor

Nr.	Parametru	Descriere
A.1	Specia	***Circus cyaneus***, 974, Anexa 1
A.2	Tipul populaţiei speciei în aria naturală protejată	Populaţie aflată în pasaj care utilizează aria naturală protejată pentru odihnă şi/sau hrănire.
C.3	Tendinţa viitoare a mărimii populaţiei	”0” – stabilă
C.4	Raportul dintre mărimea populaţiei de referinţă pentru starea favorabilă şi mărimea populaţiei viitoare a speciei	”≈” – aproximativ egal
C.5	Perspectivele speciei din punct de vedere al populaţiei	”FV” – favorabile
C.6	Tendinţa viitoare a suprafeţei habitatului speciei	”0” – stabilă
C.7	Raportul dintre suprafaţa adecvată a habitatului speciei şi suprafaţa habitatului speciei în viitor	”≈” – aproximativ egal
C.8	Perspectivele speciei din punct de vedere al habitatului speciei	”FV” – favorabile
C.9	Perspectivele speciei în viitor	”FV” – favorabile
C.10	Efectul cumulat al impacturilor asupra speciei în viitor	Scăzut - impacturile, respectiv presiunile actuale și amenințările viitoare, vor avea un efect cumulat scăzut sau nesemnificativ asupra speciei, neafectând semnificativ viabilitatea pe termen lung a speciei

Matricea 4) Matricea pentru evaluarea perspectivelor speciei din punct de vedere al populației speciei

Valoarea actuală a parametrului	Tendinţa viitoare a parametrului	Raportul dintre valoarea VRSF şi valoarea viitoare a parametrului	Perspective
”≈” – aproximativ egal	”0” – stabilă	”≈” – aproximativ egal	”FV” – favorabile

Matricea 5) Perspectivele speciei în viitor, după implementarea Planului de management actual

Perspectivele speciei în viitor se obţin prin agregarea de doi parametri, respectiv:

- *perspectivele speciei din punct de vedere al populaţiei [C.5.]*
- *perspectivele speciei din punct de vedere al habitatului speciei [C.8.]*

pe baza matricii:

Favorabilă	Nefavorabilă -Inadecvată	Nefavorabilă - Rea	Necunoscută
Perspectivele speciei din punct de			

vedere al populaţiei: ”FV” – favorabile. Perspectivele speciei din punct de vedere al habitatului speciei: ”FV” – favorabile			

Matricea 6) Matricea evaluării stării de conservare a speciei din punct de vedere al perspectivelor speciei în viitor, după implementarea Planului de management actual

Favorabilă	Nefavorabilă -Inadecvată	Nefavorabilă - Rea	Necunoscută
C10: Scăzut - impacturile, respectiv presiunile actuale și amenințările viitoare, vor avea un efect cumulat scăzut sau nesemnificativ asupra speciei, neafectând semnificativ viabilitatea pe termen lung a speciei, C9: ”FV” – favorabile.			

Evaluarea globală a speciei

Tabelul 301 D: Parametri pentru evaluarea stării globale de conservare a speciei în cadrul ariei naturale protejate

Nr.	Parametru	Descriere
A.1	Specia	***Circus cyaneus***, 974, Anexa 1
A.2	Tipul populaţiei speciei în aria naturală protejată	Populaţie aflată în pasaj care utilizează aria naturală protejată pentru odihnă şi/sau hrănire.
D.3	Starea globală de conservare a speciei	”FV” – favorabilă
D.4	Tendinţa stării globale de conservare a speciei	Starea globală de conservare a speciei [D.3.] nu a fost evaluată ca nefavorabilă - inadecvată sau nefavorabilă - rea
D.5	Starea globală de conservare necunoscută	Starea globală de conservare a speciei [D.3.] nu a fost evaluată ca ”X” necunoscută.
D.6	Informaţii suplimentare	În calcularea stării de conservare nu au fost luate în calcul datele din formularul standard al speciei, deoarece sunt foarte vechi și nu se cunoaste metodologia aprecierii lor. Din acest motiv a fost considerată necesară stabilirea unui punct de plecare pentru evaluarile viitoare și monitorizarea populației speciei, punct ce a fost stabilit la momentul efectuării studiilor de fundamentare pentru primul Plan de management al ariei.

Matricea 7) Evaluarea stării globale de conservare a speciei

Evaluarea stării globale de conservare a speciei se obţine prin agregarea rezultatelor a trei parametri, respectiv:

- *Starea de conservare din punct de vedere al populaţiei speciei [A.16.]*

- *Starea de conservare din punct de vedere al habitatului speciei [B.15.]*
- *Starea de conservare din punct de vedere al perspectivelor speciei în viitor [C.9.]*

pe baza matricii:

Favorabilă	**Nefavorabilă -Inadecvată**	**Nefavorabilă - Rea**	**Necunoscută**
A16: ”FV” – favorabilă, B15: , ”FV” – favorabilă, C9: ”FV” – favorabilă			

Circus cyaneus (W)

Evaluarea stării de conservare a speciei din punctul de vedere al populației speciei

Tabelul 302 A: Parametri pentru evaluarea stării de conservare a speciei din punct de vedere al populației

Nr.	**Parametru**	**Descriere**
A.1	Specia	***Circus cyaneus***, 974, Anexa 1
A.2	Statut de prezenţă temporală a speciilor	Populaţie care doar iernează în aria naturală protejată
A.3	Mărimea populaţiei speciei în aria naturală protejată	20 - 50 indivizi
A.4	Calitatea datelor referitoare la populaţia speciei din aria naturală protejată	medie - date estimate pe baza extrapolării şi/sau modelării datelor obţinute prin măsurători parţiale
A.5	Raportul dintre mărimea populaţiei speciei în aria naturală protejată şi mărimea populaţiei naţionale	Nu exista date disponibile pentru stabilirea acestui parametru
A.6	Mărimea populaţiei speciei în aria naturală protejată comparata cu mărimea populaţiei naţionale	Nesemnificativă
A.7	Mărimea reevaluată a populaţiei estimate în planul de management anterior	Evaluarea mărimii populației speciei se face pentru prima dată
A.8	Mărimea populaţiei de referinţă pentru starea favorabilă în aria naturală protejată	35
A.9	Metodologia de apreciere a mărimii populaţiei de referinţă pentru starea favorabilă	Deoarece datele din formularul standard sunt foarte vechi și nu se cunoaște calitatea acestora, mărimea populației de referință pentru starea de conservare favorabilă a fost calculată la media rotunjită a populației actuale.
A.10	Raportul dintre mărimea populaţiei de referinţă pentru starea favorabilă şi mărimea populaţiei actuale	”≈” – aproximativ egal
A.11	Tendinţa actuală a mărimii populaţiei speciei	Nu este cazul - aceasta este prima evaluare a stării de conservare a speciei în aria naturală protejată

A.12	Calitatea datelor privind tendinţa actuală a mărimii populaţiei speciei	Nu este cazul - aceasta este prima evaluare a stării de conservare a speciei în aria naturală protejată
A.13	Magnitudinea tendinţei actuale a mărimii populaţiei speciei	Nu este cazul - aceasta este prima evaluare a stării de conservare a speciei în aria naturală protejată
A.14	Magnitudinea tendinţei actuale a mărimii populaţiei speciei exprimată prin calificative	Nu este cazul - aceasta este prima evaluare a stării de conservare a speciei în aria naturală protejată
A.15	Structura populaţiei speciei	Nu există date privind structura populaţiei.
A.16	Starea de conservare din punct de vedere al populaţiei speciei	”FV” – favorabilă
A.17	Tendinţa stării de conservare din punct de vedere al populaţiei speciei	”0” – este stabilă
A.18	Starea de conservare necunoscută din punct de vedere al populaţiei	A fost calculată starea de conservare din punctul de vedere al populației speciei

Matricea 1) Matricea de evaluare a stării de conservare a speciei din punct de vedere al populației speciei

Favorabilă	**Nefavorabilă - Inadecvată**	**Nefavorabilă - Rea**	**Necunoscută**
A10: ”≈” – aproximativ egal, A15: Nu există date privind structura populaţiei.			

Evaluarea stării de conservare a speciei din punctul de vedere al habitatului speciei

Tabelul 303 B: Parametri pentru evaluarea stării de conservare a speciei din punct de vedere al habitatului speciei

Nr.	**Parametri**	**Descriere**
A.1	Specia	***Circus cyaneus***, 974, Anexa 1
A.2	Tipul populaţiei speciei în aria naturală protejată	Populaţie care doar iernează în aria naturală protejată
B.3	Suprafaţa habitatului speciei în aria naturală protejată	4302 - 5820 ha
B.4	Calitatea datelor pentru suprafaţa habitatului speciei	bună - estimări statistice robuste sau inventarieri complete
B.5	Suprafaţa reevaluată a habitatului speciei din planul de management anterior	Evaluarea suprafeţei habitatului speciei se face pentru prima dată
B.6	Suprafaţa adecvată a habitatului speciei în aria naturală protejată	5061 ha
B.7	Metodologia de apreciere a suprafeţei adecvate a habitatului speciei în aria naturală protejată	Deoarece populația de referință pentru starea de conservare favorabilă a fost considerată populația actuală, suprafața adecvată a habitatului a fost considerată suprafața actuală.

B.8	Raportul dintre suprafaţa adecvată a habitatului speciei şi suprafaţa actuală a habitatului speciei	Nu este cazul
B.9	Tendinţa actuală a suprafeţei habitatului speciei	Nu este cazul - aceasta este prima evaluare a stării de conservare a speciei în aria naturală protejată
B.10	Calitatea datelor privind tendinţa actuală a suprafeţei habitatului speciei	Nu este cazul - aceasta este prima evaluare a stării de conservare a speciei în aria naturală protejată
B.11	Calitatea habitatului speciei în aria naturală protejată	Bună-adecvată
B.12	Tendinţa actuală a calităţii habitatului speciei	Nu este cazul - aceasta este prima evaluare a stării de conservare a speciei în aria naturală protejată
B.13	Calitatea datelor privind tendinţa actuală a calităţii habitatului speciei	Nu este cazul - aceasta este prima evaluare a stării de conservare a speciei în aria naturală protejată
B.14	Tendinţa actuală globală a habitatului speciei funcţie de tendinţa suprafeţei şi de tendinţa calităţii habitatului speciei	Nu este cazul - aceasta este prima evaluare a stării de conservare a speciei în aria naturală protejată
B.15	Starea de conservare din punct de vedere al habitatului speciei	”FV” – favorabilă
B.16	Tendinţa stării de conservare din punct de vedere al habitatului speciei	Starea de conservare din punct de vedere al habitatului speciei [B.15.] nu a fost evaluată ca nefavorabilă - inadecvată sau nefavorabilă - rea
B.17	Starea de conservare necunoscută din punct de vedere al habitatului speciei	Nu este cazul

Matricea 2) Matricea pentru evaluarea tendinței globale a habitatului speciei

Tendinţa	**Combinaţia dintre Tendinţa actuală a suprafeţei habitatului speciei [B.9.] şi Tendinţa actuală a calităţii habitatului speciei [B.12.]**
”x” – necunoscută	Nu este cazul - aceasta este prima evaluare a stării de conservare a speciei în aria naturală protejată

Matricea 3) Matricea de evaluare a stării de conservare a speciei din punct de vedere al habitatului speciei

Favorabilă	**Nefavorabilă -Inadecvată**	**Nefavorabilă - Rea**	**Necunoscută**
Raportul dintre suprafaţa adecvată a habitatului speciei şi suprafaţa actuală a habitatului speciei: ”≈” – aproximativ egal. Tendinţa actuală a suprafeţei habitatului speciei: ”0” – stabilă. Calitatea habitatului speciei în aria naturală protejată: bună (adecvată)			

Evaluarea stării de conservare a speciei din punctul de vedere al perspectivelor speciei

Tabelul 304 C: Parametri pentru evaluarea stării de conservare a speciei din punct de vedere al perspectivelor speciei în viitor

Nr.	**Parametru**	**Descriere**

A.1	Specia	***Circus cyaneus***, 974, Anexa 1
A.2	Tipul populaţiei speciei în aria naturală protejată	Populaţie care doar iernează în aria naturală protejată
C.3	Tendinţa viitoare a mărimii populaţiei	”0” – stabilă
C.4	Raportul dintre mărimea populaţiei de referinţă pentru starea favorabilă şi mărimea populaţiei viitoare a speciei	”≈” – aproximativ egal
C.5	Perspectivele speciei din punct de vedere al populaţiei	”FV” – favorabile
C.6	Tendinţa viitoare a suprafeţei habitatului speciei	”0” – stabilă
C.7	Raportul dintre suprafaţa adecvată a habitatului speciei şi suprafaţa habitatului speciei în viitor	”≈” – aproximativ egal
C.8	Perspectivele speciei din punct de vedere al habitatului speciei	”FV” – favorabile
C.9	Perspectivele speciei în viitor	”FV” – favorabile
C.10	Efectul cumulat al impacturilor asupra speciei în viitor	Scăzut - impacturile, respectiv presiunile actuale și amenințările viitoare, vor avea un efect cumulat scăzut sau nesemnificativ asupra speciei, neafectând semnificativ viabilitatea pe termen lung a speciei

Matricea 4) Matricea pentru evaluarea perspectivelor speciei din punct de vedere al populației speciei

Valoarea actuală a parametrului	**Tendinţa viitoare a parametrului**	**Raportul dintre valoarea VRSF şi valoarea viitoare a parametrului**	**Perspective**
”≈” – aproximativ egal	”0” – stabilă	”≈” – aproximativ egal	”FV” – favorabile

Matricea 5) Perspectivele speciei în viitor, după implementarea Planului de management actual

Perspectivele speciei în viitor se obţin prin agregarea de doi parametri, respectiv:

- *perspectivele speciei din punct de vedere al populaţiei [C.5.]*
- *perspectivele speciei din punct de vedere al habitatului speciei [C.8.]*

pe baza matricii:

Favorabilă	**Nefavorabilă -Inadecvată**	**Nefavorabilă - Rea**	**Necunoscută**
Perspectivele speciei din punct de vedere al populaţiei: ”FV” – favorabile. Perspectivele speciei din punct de vedere al habitatului speciei: ”FV” – favorabile			

Matricea 6) Matricea evaluării stării de conservare a speciei din punct de vedere al perspectivelor speciei în viitor, după implementarea Planului de management actual

Favorabilă	**Nefavorabilă -Inadecvată**	**Nefavorabilă - Rea**	**Necunoscută**

C10: Scăzut - impacturile, respectiv presiunile actuale și amenințările viitoare, vor avea un efect cumulat scăzut sau nesemnificativ asupra speciei, neafectând semnificativ viabilitatea pe termen lung a speciei, C9: ”FV” – favorabile.			

Evaluarea globală a speciei

Tabelul 305 D: Parametri pentru evaluarea stării globale de conservare a speciei în cadrul ariei naturale protejate

Nr.	Parametru	Descriere
A.1	Specia	***Circus cyaneus***, 974, Anexa 1
A.2	Tipul populaţiei speciei în aria naturală protejată	Populaţie care doar iernează în aria naturală protejată
D.3	Starea globală de conservare a speciei	”FV” – favorabilă
D.4	Tendinţa stării globale de conservare a speciei	Starea globală de conservare a speciei [D.3.] nu a fost evaluată ca nefavorabilă - inadecvată sau nefavorabilă - rea
D.5	Starea globală de conservare necunoscută	Starea globală de conservare a speciei [D.3.] nu a fost evaluată ca ”X” necunoscută.
D.6	Informaţii suplimentare	În calcularea stării de conservare nu au fost luate în calcul datele din formularul standard al speciei, deoarece sunt foarte vechi și nu se cunoaste metodologia aprecierii lor. Din acest motiv a fost considerată necesară stabilirea unui punct de plecare pentru evaluarile viitoare și monitorizarea populației speciei, punct ce a fost stabilit la momentul efectuării studiilor de fundamentare pentru primul Plan de management al ariei.

Matricea 7) Evaluarea stării globale de conservare a speciei

Evaluarea stării globale de conservare a speciei se obţine prin agregarea rezultatelor a trei parametri, respectiv:

- *Starea de conservare din punct de vedere al populaţiei speciei [A.16.]*
- *Starea de conservare din punct de vedere al habitatului speciei [B.15.]*
- *Starea de conservare din punct de vedere al perspectivelor speciei în viitor [C.9.]*

pe baza matricii:

Favorabilă	**Nefavorabilă -Inadecvată**	**Nefavorabilă - Rea**	**Necunoscută**
A16: ”FV” – favorabilă, B15: , ”FV” – favorabilă, C9: ”FV” –			

favorabilă			

Circus pygargus

Evaluarea stării de conservare a speciei din punctul de vedere al populației speciei

Tabelul 306 A: Parametri pentru evaluarea stării de conservare a speciei din punct de vedere al populației

Nr.	Parametru	Descriere
A.1	Specia	***Circus pygargus***, 976, Anexa 1
A.2	Statut de prezenţă temporală a speciilor	Populaţie aflată în pasaj care utilizează aria naturală protejată pentru odihnă şi/sau hrănire.
A.3	Mărimea populaţiei speciei în aria naturală protejată	10 - 20 indivizi
A.4	Calitatea datelor referitoare la populaţia speciei din aria naturală protejată	medie - date estimate pe baza extrapolării şi/sau modelării datelor obţinute prin măsurători parţiale
A.5	Raportul dintre mărimea populaţiei speciei în aria naturală protejată şi mărimea populaţiei naţionale	Nu exista date disponibile pentru stabilirea acestui parametru
A.6	Mărimea populaţiei speciei în aria naturală protejată comparata cu mărimea populaţiei naţionale	Nesemnificativă
A.7	Mărimea reevaluată a populaţiei estimate în planul de management anterior	Evaluarea mărimii populației speciei se face pentru prima dată
A.8	Mărimea populaţiei de referinţă pentru starea favorabilă în aria naturală protejată	15
A.9	Metodologia de apreciere a mărimii populaţiei de referinţă pentru starea favorabilă	Deoarece datele din formularul standard sunt foarte vechi și nu se cunoaște calitatea acestora, mărimea populației de referință pentru starea de conservare favorabilă a fost calculată la media rotunjită a populației actuale.
A.10	Raportul dintre mărimea populaţiei de referinţă pentru starea favorabilă şi mărimea populaţiei actuale	”≈” – aproximativ egal
A.11	Tendinţa actuală a mărimii populaţiei speciei	Nu este cazul - aceasta este prima evaluare a stării de conservare a speciei în aria naturală protejată
A.12	Calitatea datelor privind tendinţa actuală a mărimii populaţiei speciei	Nu este cazul - aceasta este prima evaluare a stării de conservare a speciei în aria naturală protejată
A.13	Magnitudinea tendinţei actuale a mărimii populaţiei speciei	Nu este cazul - aceasta este prima evaluare a stării de conservare a speciei în aria naturală protejată
A.14	Magnitudinea tendinţei actuale a mărimii populaţiei speciei exprimată prin calificative	Nu este cazul - aceasta este prima evaluare a stării de conservare a speciei în aria naturală protejată

A.15	Structura populaţiei speciei	Nu există date privind structura populaţiei.
A.16	Starea de conservare din punct de vedere al populaţiei speciei	”FV” – favorabilă
A.17	Tendinţa stării de conservare din punct de vedere al populaţiei speciei	”0” – este stabilă
A.18	Starea de conservare necunoscută din punct de vedere al populaţiei	A fost calculată starea de conservare din punctul de vedere al populației speciei

Matricea 1) Matricea de evaluare a stării de conservare a speciei din punct de vedere al populației speciei

Favorabilă	**Nefavorabilă -Inadecvată**	**Nefavorabilă - Rea**	**Necunoscută**
A10: ”≈” – aproximativ egal, A15: Nu există date privind structura populaţiei.			

Evaluarea stării de conservare a speciei din punctul de vedere al habitatului speciei

Tabelul 307 B: Parametri pentru evaluarea stării de conservare a speciei din punct de vedere al habitatului speciei

Nr.	**Parametri**	**Descriere**
A.1	Specia	***Circus pygargus***, 976, Anexa 1
A.2	Tipul populaţiei speciei în aria naturală protejată	Populaţie aflată în pasaj care utilizează aria naturală protejată pentru odihnă şi/sau hrănire.
B.3	Suprafaţa habitatului speciei în aria naturală protejată	4302 - 5820 ha
B.4	Calitatea datelor pentru suprafaţa habitatului speciei	bună - estimări statistice robuste sau inventarieri complete
B.5	Suprafaţa reevaluată a habitatului speciei din planul de management anterior	Evaluarea suprafeţei habitatului speciei se face pentru prima dată
B.6	Suprafaţa adecvată a habitatului speciei în aria naturală protejată	5061 ha
B.7	Metodologia de apreciere a suprafeţei adecvate a habitatului speciei în aria naturală protejată	Deoarece populația de referință pentru starea de conservare favorabilă a fost considerată populația actuală, suprafața adecvată a habitatului a fost considerată suprafața actuală.
B.8	Raportul dintre suprafaţa adecvată a habitatului speciei şi suprafaţa actuală a habitatului speciei	Nu este cazul
B.9	Tendinţa actuală a suprafeţei habitatului speciei	Nu este cazul - aceasta este prima evaluare a stării de conservare a speciei în aria naturală protejată
B.10	Calitatea datelor privind tendinţa actuală a suprafeţei habitatului speciei	Nu este cazul - aceasta este prima evaluare a stării de conservare a speciei în aria naturală

		protejată
B.11	Calitatea habitatului speciei în aria naturală protejată	Bună-adecvată
B.12	Tendinţa actuală a calităţii habitatului speciei	Nu este cazul - aceasta este prima evaluare a stării de conservare a speciei în aria naturală protejată
B.13	Calitatea datelor privind tendinţa actuală a calităţii habitatului speciei	Nu este cazul - aceasta este prima evaluare a stării de conservare a speciei în aria naturală protejată
B.14	Tendinţa actuală globală a habitatului speciei funcţie de tendinţa suprafeţei şi de tendinţa calităţii habitatului speciei	Nu este cazul - aceasta este prima evaluare a stării de conservare a speciei în aria naturală protejată
B.15	Starea de conservare din punct de vedere al habitatului speciei	”FV” – favorabilă
B.16	Tendinţa stării de conservare din punct de vedere al habitatului speciei	Starea de conservare din punct de vedere al habitatului speciei [B.15.] nu a fost evaluată ca nefavorabilă - inadecvată sau nefavorabilă - rea
B.17	Starea de conservare necunoscută din punct de vedere al habitatului speciei	Nu este cazul

Matricea 2) Matricea pentru evaluarea tendinței globale a habitatului speciei

Tendinţa	**Combinaţia dintre Tendinţa actuală a suprafeţei habitatului speciei [B.9.] şi Tendinţa actuală a calităţii habitatului speciei [B.12.]**
”x” – necunoscută	Nu este cazul - aceasta este prima evaluare a stării de conservare a speciei în aria naturală protejată

Matricea 3) Matricea de evaluare a stării de conservare a speciei din punct de vedere al habitatului speciei

Favorabilă	**Nefavorabilă - Inadecvată**	**Nefavorabilă - Rea**	**Necunoscută**
Raportul dintre suprafaţa adecvată a habitatului speciei şi suprafaţa actuală a habitatului speciei: ”≈” – aproximativ egal. Tendinţa actuală a suprafeţei habitatului speciei: ”0” – stabilă. Calitatea habitatului speciei în aria naturală protejată: bună -adecvată			

Evaluarea stării de conservare a speciei din punctul de vedere al perspectivelor speciei

Tabelul 308 C: Parametri pentru evaluarea stării de conservare a speciei din punct de vedere al perspectivelor speciei în viitor

Nr.	**Parametru**	**Descriere**
A.1	Specia	***Circus pygargus***, 976, Anexa 1

A.2	Tipul populaţiei speciei în aria naturală protejată	Populaţie aflată în pasaj care utilizează aria naturală protejată pentru odihnă şi/sau hrănire.
C.3	Tendinţa viitoare a mărimii populaţiei	”0” – stabilă
C.4	Raportul dintre mărimea populaţiei de referinţă pentru starea favorabilă şi mărimea populaţiei viitoare a speciei	”≈” – aproximativ egal
C.5	Perspectivele speciei din punct de vedere al populaţiei	”FV” – favorabile
C.6	Tendinţa viitoare a suprafeţei habitatului speciei	”0” – stabilă
C.7	Raportul dintre suprafaţa adecvată a habitatului speciei şi suprafaţa habitatului speciei în viitor	”≈” – aproximativ egal
C.8	Perspectivele speciei din punct de vedere al habitatului speciei	”FV” – favorabile
C.9	Perspectivele speciei în viitor	”FV” – favorabile
C.10	Efectul cumulat al impacturilor asupra speciei în viitor	Scăzut - impacturile, respectiv presiunile actuale și amenințările viitoare, vor avea un efect cumulat scăzut sau nesemnificativ asupra speciei, neafectând semnificativ viabilitatea pe termen lung a speciei

Matricea 4) Matricea pentru evaluarea perspectivelor speciei din punct de vedere al populației speciei

Valoarea actuală a parametrului	Tendinţa viitoare a parametrului	Raportul dintre valoarea VRSF şi valoarea viitoare a parametrului	Perspective
”≈” – aproximativ egal	”0” – stabilă	”≈” – aproximativ egal	”FV” – favorabile

Matricea 5) Perspectivele speciei în viitor, după implementarea planului de management actual

Perspectivele speciei în viitor se obţin prin agregarea de doi parametri, respectiv:

- *perspectivele speciei din punct de vedere al populaţiei [C.5.]*
- *perspectivele speciei din punct de vedere al habitatului speciei [C.8.]*

pe baza matricii:

Favorabilă	Nefavorabilă -Inadecvată	Nefavorabilă - Rea	Necunoscută
Perspectivele speciei din punct de vedere al populaţiei: ”FV” – favorabile. Perspectivele speciei din punct de vedere al habitatului speciei: ”FV” – favorabile			

Matricea 6) Matricea evaluării stării de conservare a speciei din punct de vedere al perspectivelor speciei în viitor, după implementarea Planului de management actual

Favorabilă	Nefavorabilă -Inadecvată	Nefavorabilă - Rea	Necunoscută

C10: Scăzut - impacturile, respectiv presiunile actuale și amenințările viitoare, vor avea un efect cumulat scăzut sau nesemnificativ asupra speciei, neafectând semnificativ viabilitatea pe termen lung a speciei, C9: ”FV” – favorabile.			

Evaluarea globală a speciei

Tabelul 309 D: Parametri pentru evaluarea stării globale de conservare a speciei în cadrul ariei naturale protejate

Nr.	Parametru	Descriere
A.1	Specia	***Circus pygargus***, 976, Anexa 1
A.2	Tipul populaţiei speciei în aria naturală protejată	Populaţie aflată în pasaj care utilizează aria naturală protejată pentru odihnă şi/sau hrănire.
D.3	Starea globală de conservare a speciei	”FV” – favorabilă
D.4	Tendinţa stării globale de conservare a speciei	Starea globală de conservare a speciei [D.3.] nu a fost evaluată ca nefavorabilă - inadecvată sau nefavorabilă - rea
D.5	Starea globală de conservare necunoscută	Starea globală de conservare a speciei [D.3.] nu a fost evaluată ca ”X” necunoscută.
D.6	Informaţii suplimentare	În calcularea stării de conservare nu au fost luate în calcul datele din formularul standard al speciei, deoarece sunt foarte vechi și nu se cunoaste metodologia aprecierii lor. Din acest motiv a fost considerată necesară stabilirea unui punct de plecare pentru evaluarile viitoare și monitorizarea populației speciei, punct ce a fost stabilit la momentul efectuării studiilor de fundamentare pentru primul Plan de management al ariei.

Matricea 7) Evaluarea stării globale de conservare a speciei

Evaluarea stării globale de conservare a speciei se obţine prin agregarea rezultatelor a trei parametri, respectiv:

- *Starea de conservare din punct de vedere al populaţiei speciei [A.16.]*
- *Starea de conservare din punct de vedere al habitatului speciei [B.15.]*
- *Starea de conservare din punct de vedere al perspectivelor speciei în viitor [C.9.]*

pe baza matricii:

Favorabilă	Nefavorabilă -Inadecvată	Nefavorabilă - Rea	Necunoscută
A16: ”FV” – favorabilă, B15: , ”FV” – favorabilă, C9: ”FV” – favorabilă			

Egretta garzetta

Evaluarea stării de conservare a speciei din punctul de vedere al populației speciei

Tabelul 310 A: Parametri pentru evaluarea stării de conservare a speciei din punct de vedere al populației

Nr.	Parametru	Descriere
A.1	Specia	***Egretta garzetta***, 1016, Anexa 1
A.2	Statut de prezenţă temporală a speciilor	Populaţie nerezidentă cuibăritoare, care utilizează aria naturală protejată pentru reproducere.
A.3	Mărimea populaţiei speciei în aria naturală protejată	1 - 10 perechi
A.4	Calitatea datelor referitoare la populaţia speciei din aria naturală protejată	medie - date estimate pe baza extrapolării şi/sau modelării datelor obţinute prin măsurători parţiale
A.5	Raportul dintre mărimea populaţiei speciei în aria naturală protejată şi mărimea populaţiei naţionale	0.03 % - 0.14 %
A.6	Mărimea populaţiei speciei în aria naturală protejată comparata cu mărimea populaţiei naţionale	Nesemnificativă
A.7	Mărimea reevaluată a populaţiei estimate în planul de management anterior	Evaluarea mărimii populației speciei se face pentru prima dată
A.8	Mărimea populaţiei de referinţă pentru starea favorabilă în aria naturală protejată	6
A.9	Metodologia de apreciere a mărimii populaţiei de referinţă pentru starea favorabilă	Deoarece datele din formularul standard sunt foarte vechi și nu se cunoaște calitatea acestora, mărimea populației de referință pentru starea de conservare favorabilă a fost calculată la media rotunjită a populației actuale.
A.10	Raportul dintre mărimea populaţiei de referinţă pentru starea favorabilă şi mărimea populaţiei actuale	”≈” – aproximativ egal
A.11	Tendinţa actuală a mărimii populaţiei speciei	Nu este cazul - aceasta este prima evaluare a stării de conservare a speciei în aria naturală protejată
A.12	Calitatea datelor privind tendinţa actuală a mărimii populaţiei speciei	Nu este cazul - aceasta este prima evaluare a stării de conservare a speciei în aria naturală protejată
A.13	Magnitudinea tendinţei actuale a mărimii populaţiei speciei	Nu este cazul - aceasta este prima evaluare a stării de conservare a speciei în aria naturală protejată
A.14	Magnitudinea tendinţei actuale a mărimii	Nu este cazul - aceasta este prima evaluare

	populaţiei speciei exprimată prin calificative	a stării de conservare a speciei în aria naturală protejată
A.15	Structura populaţiei speciei	Nu există date privind structura populaţiei.
A.16	Starea de conservare din punct de vedere al populaţiei speciei	”FV” – favorabilă
A.17	Tendinţa stării de conservare din punct de vedere al populaţiei speciei	”0” – este stabilă
A.18	Starea de conservare necunoscută din punct de vedere al populaţiei	A fost calculată starea de conservare din punctul de vedere al populației speciei

Matricea 1) Matricea de evaluare a stării de conservare a speciei din punct de vedere al populației speciei

Favorabilă	**Nefavorabilă -Inadecvată**	**Nefavorabilă - Rea**	**Necunoscută**
A10: ”≈” – aproximativ egal, A15: Nu există date privind structura populaţiei.			

Evaluarea stării de conservare a speciei din punctul de vedere al habitatului speciei

Tabelul 311 B: Parametri pentru evaluarea stării de conservare a speciei din punct de vedere al habitatului speciei

Nr.	**Parametri**	**Descriere**
A.1	Specia	***Egretta garzetta***, 1016, Anexa 1
A.2	Tipul populaţiei speciei în aria naturală protejată	Populaţie nerezidentă cuibăritoare, care utilizează aria naturală protejată pentru reproducere.
B.3	Suprafaţa habitatului speciei în aria naturală protejată	1081 - 1463 ha
B.4	Calitatea datelor pentru suprafaţa habitatului speciei	bună - estimări statistice robuste sau inventarieri complete
B.5	Suprafaţa reevaluată a habitatului speciei din planul de management anterior	Evaluarea suprafeţei habitatului speciei se face pentru prima dată
B.6	Suprafaţa adecvată a habitatului speciei în aria naturală protejată	1272 ha
B.7	Metodologia de apreciere a suprafeţei adecvate a habitatului speciei în aria naturală protejată	Deoarece populația de referință pentru starea de conservare favorabilă a fost considerată populația actuală, suprafața adecvată a habitatului a fost considerată suprafața actuală.
B.8	Raportul dintre suprafaţa adecvată a habitatului speciei şi suprafaţa actuală a habitatului speciei	Nu este cazul
B.9	Tendinţa actuală a suprafeţei habitatului speciei	Nu este cazul - aceasta este prima evaluare a stării de conservare a speciei în aria naturală

		protejată
B.10	Calitatea datelor privind tendinţa actuală a suprafeţei habitatului speciei	Nu este cazul - aceasta este prima evaluare a stării de conservare a speciei în aria naturală protejată
B.11	Calitatea habitatului speciei în aria naturală protejată	medie
B.12	Tendinţa actuală a calităţii habitatului speciei	Nu este cazul - aceasta este prima evaluare a stării de conservare a speciei în aria naturală protejată
B.13	Calitatea datelor privind tendinţa actuală a calităţii habitatului speciei	Nu este cazul - aceasta este prima evaluare a stării de conservare a speciei în aria naturală protejată
B.14	Tendinţa actuală globală a habitatului speciei funcţie de tendinţa suprafeţei şi de tendinţa calităţii habitatului speciei	Nu este cazul - aceasta este prima evaluare a stării de conservare a speciei în aria naturală protejată
B.15	Starea de conservare din punct de vedere al habitatului speciei	”U1” – nefavorabilă - inadecvată
B.16	Tendinţa stării de conservare din punct de vedere al habitatului speciei	”0” – este stabilă
B.17	Starea de conservare necunoscută din punct de vedere al habitatului speciei	Nu este cazul

Matricea 2) Matricea pentru evaluarea tendinței globale a habitatului speciei

Tendinţa	**Combinaţia dintre Tendinţa actuală a suprafeţei habitatului speciei [B.9.] şi Tendinţa actuală a calităţii habitatului speciei [B.12.]**
”x” – necunoscută	Nu este cazul - aceasta este prima evaluare a stării de conservare a speciei în aria naturală protejată

Matricea 3) Matricea de evaluare a stării de conservare a speciei din punct de vedere al habitatului speciei

Favorabilă	**Nefavorabilă -Inadecvată**	**Nefavorabilă - Rea**	**Necunoscută**
	Raportul dintre suprafaţa adecvată a habitatului speciei şi suprafaţa actuală a habitatului speciei: ”≈” – aproximativ egal. Tendinţa actuală a suprafeţei habitatului speciei: ”0” – stabilă. Calitatea habitatului speciei în aria naturală protejată: medie		

Evaluarea stării de conservare a speciei din punctul de vedere al perspectivelor speciei

Tabelul 312 C: Parametri pentru evaluarea stării de conservare a speciei din punct de vedere al perspectivelor speciei în viitor

Nr.	**Parametru**	**Descriere**
A.1	Specia	***Egretta garzetta***, 1016, Anexa 1
A.2	Tipul populaţiei speciei în aria naturală	Populaţie nerezidentă cuibăritoare, care utilizează

	protejată	aria naturală protejată pentru reproducere.
C.3	Tendinţa viitoare a mărimii populaţiei	”0” – stabilă
C.4	Raportul dintre mărimea populaţiei de referinţă pentru starea favorabilă şi mărimea populaţiei viitoare a speciei	”≈” – aproximativ egal
C.5	Perspectivele speciei din punct de vedere al populaţiei	”FV” – favorabile
C.6	Tendinţa viitoare a suprafeţei habitatului speciei	”0” – stabilă
C.7	Raportul dintre suprafaţa adecvată a habitatului speciei şi suprafaţa habitatului speciei în viitor	”≈” – aproximativ egal
C.8	Perspectivele speciei din punct de vedere al habitatului speciei	”FV” – favorabile
C.9	Perspectivele speciei în viitor	”FV” – favorabile
C.10	Efectul cumulat al impacturilor asupra speciei în viitor	Mediu - impacturile, respectiv presiunile actuale și/sau amenințările viitoare vor avea în viitor un efect cumulat mediu, semnificativ asupra speciei, afectând semnificativ viabilitatea pe termen lung a speciei

Matricea 4) Matricea pentru evaluarea perspectivelor speciei din punct de vedere al populației speciei

Valoarea actuală a parametrului	**Tendinţa viitoare a parametrului**	**Raportul dintre valoarea VRSF şi valoarea viitoare a parametrului**	**Perspective**
”≈” – aproximativ egal	”0” – stabilă	”≈” – aproximativ egal	”FV” – favorabile

Matricea 5) Perspectivele speciei în viitor, după implementarea Planului de management actual

Perspectivele speciei în viitor se obţin prin agregarea de doi parametri, respectiv:

- *perspectivele speciei din punct de vedere al populaţiei [C.5.]*
- *perspectivele speciei din punct de vedere al habitatului speciei [C.8.]*

pe baza matricii:

Favorabilă	**Nefavorabilă -Inadecvată**	**Nefavorabilă - Rea**	**Necunoscută**
Perspectivele speciei din punct de vedere al populaţiei: ”FV” – favorabile. Perspectivele speciei din punct de vedere al habitatului speciei: ”FV” – favorabile			

Matricea 6) Matricea evaluării stării de conservare a speciei din punct de vedere al perspectivelor speciei în viitor, după implementarea Planului de management actual

Favorabilă	**Nefavorabilă -Inadecvată**	**Nefavorabilă - Rea**	**Necunoscută**

	C10: Mediu - impacturile, respectiv presiunile actuale și/sau amenințările viitoare vor avea în viitor un efect cumulat mediu, semnificativ asupra speciei, afectând semnificativ viabilitatea pe termen lung a speciei, C9: ”FV” – favorabile.		

Evaluarea globală a speciei

Tabelul 313 D: Parametri pentru evaluarea stării globale de conservare a speciei în cadrul ariei naturale protejate

Nr.	Parametru	Descriere
A.1	Specia	***Egretta garzetta***, 1016, Anexa 1
A.2	Tipul populaţiei speciei în aria naturală protejată	Populaţie nerezidentă cuibăritoare, care utilizează aria naturală protejată pentru reproducere,
D.3	Starea globală de conservare a speciei	”U1” – nefavorabilă - inadecvată
D.4	Tendinţa stării globale de conservare a speciei	”x” – necunoscută
D.5	Starea globală de conservare necunoscută	Starea globală de conservare a speciei [D.3.] nu a fost evaluată ca ”X” necunoscută.
D.6	Informaţii suplimentare	În calcularea stării de conservare nu au fost luate în calcul datele din formularul standard al speciei, deoarece sunt foarte vechi și nu se cunoaste metodologia aprecierii lor. Din acest motiv a fost considerată necesară stabilirea unui punct de plecare pentru evaluarile viitoare și monitorizarea populației speciei, punct ce a fost stabilit la momentul efectuării studiilor de fundamentare pentru primul Plan de management al ariei.

Matricea 7) Evaluarea stării globale de conservare a speciei

Evaluarea stării globale de conservare a speciei se obţine prin agregarea rezultatelor a trei parametri, respectiv:

- *Starea de conservare din punct de vedere al populaţiei speciei [A.16.]*
- *Starea de conservare din punct de vedere al habitatului speciei [B.15.]*
- *Starea de conservare din punct de vedere al perspectivelor speciei în viitor [C.9.]*

pe baza matricii:

Favorabilă	Nefavorabilă -Inadecvată	Nefavorabilă - Rea	Necunoscută
	A16: ”FV” – favorabilă, B15: ”U1” – nefavorabilă - inadecvată, C9: ”FV” – favorabile.		

Falco columbarius

Evaluarea stării de conservare a speciei din punctul de vedere al populației speciei

Tabelul 314 A: Parametri pentru evaluarea stării de conservare a speciei din punct de vedere al populației

Nr.	Parametru	Descriere
A.1	Specia	***Falco columbarius***, 1034, Anexa 1
A.2	Statut de prezenţă temporală a speciilor	Populaţie care doar iernează în aria naturală protejată
A.3	Mărimea populaţiei speciei în aria naturală protejată	5 - 10 indivizi
A.4	Calitatea datelor referitoare la populaţia speciei din aria naturală protejată	medie - date estimate pe baza extrapolării şi/sau modelării datelor obţinute prin măsurători parţiale
A.5	Raportul dintre mărimea populaţiei speciei în aria naturală protejată şi mărimea populaţiei naţionale	1.0 % - 0.5 %
A.6	Mărimea populaţiei speciei în aria naturală protejată comparata cu mărimea populaţiei naţionale	Nesemnificativă
A.7	Mărimea reevaluată a populaţiei estimate în planul de management anterior	Evaluarea mărimii populației speciei se face pentru prima dată
A.8	Mărimea populaţiei de referinţă pentru starea favorabilă în aria naturală protejată	8
A.9	Metodologia de apreciere a mărimii populaţiei de referinţă pentru starea favorabilă	Deoarece datele din formularul standard sunt foarte vechi și nu se cunoaște calitatea acestora, mărimea populației de referință pentru starea de conservare favorabilă a fost calculată la media rotunjită a populației actuale.
A.10	Raportul dintre mărimea populaţiei de referinţă pentru starea favorabilă şi mărimea populaţiei actuale	”≈” – aproximativ egal
A.11	Tendinţa actuală a mărimii populaţiei speciei	Nu este cazul - aceasta este prima evaluare a stării de conservare a speciei în aria naturală protejată
A.12	Calitatea datelor privind tendinţa actuală a mărimii populaţiei speciei	Nu este cazul - aceasta este prima evaluare a stării de conservare a speciei în aria naturală protejată
A.13	Magnitudinea tendinţei actuale a mărimii populaţiei speciei	Nu este cazul - aceasta este prima evaluare a stării de conservare a speciei în aria naturală protejată
A.14	Magnitudinea tendinţei actuale a mărimii populaţiei speciei exprimată prin calificative	Nu este cazul - aceasta este prima evaluare a stării de conservare a speciei în aria naturală protejată
A.15	Structura populaţiei speciei	Nu există date privind structura populaţiei.
A.16	Starea de conservare din punct de vedere al populaţiei speciei	”FV” – favorabilă
A.17	Tendinţa stării de conservare din punct de vedere al populaţiei speciei	”0” – este stabilă
A.18	Starea de conservare necunoscută din punct de vedere al populaţiei	A fost calculată starea de conservare din punctul de vedere al populației speciei

Matricea 1) Matricea de evaluare a stării de conservare a speciei din punct de vedere al populației speciei

Favorabilă	**Nefavorabilă - Inadecvată**	**Nefavorabilă - Rea**	**Necunoscută**
A10: ”≈” – aproximativ egal, A15: Nu există date privind structura populației.			

Evaluarea stării de conservare a speciei din punctul de vedere al habitatului speciei

Tabelul 315 B: Parametri pentru evaluarea stării de conservare a speciei din punct de vedere al habitatului speciei

Nr.	**Parametri**	**Descriere**
A.1	Specia	***Falco columbarius***, 1034, Anexa 1
A.2	Tipul populaţiei speciei în aria naturală protejată	Populaţie care doar iernează în aria naturală protejată
B.3	Suprafaţa habitatului speciei în aria naturală protejată	4302 - 5820 ha
B.4	Calitatea datelor pentru suprafaţa habitatului speciei	medie - date estimate pe baza extrapolării şi/sau modelării datelor obţinute prin măsurători parţiale
B.5	Suprafaţa reevaluată a habitatului speciei din planul de management anterior	Evaluarea suprafeţei habitatului speciei se face pentru prima dată
B.6	Suprafaţa adecvată a habitatului speciei în aria naturală protejată	5061 ha
B.7	Metodologia de apreciere a suprafeţei adecvate a habitatului speciei în aria naturală protejată	Deoarece populația de referință pentru starea de conservare favorabilă a fost considerată populația actuală, suprafața adecvată a habitatului a fost considerată suprafața actuală.
B.8	Raportul dintre suprafaţa adecvată a habitatului speciei şi suprafaţa actuală a habitatului speciei	Nu este cazul
B.9	Tendinţa actuală a suprafeţei habitatului speciei	Nu este cazul - aceasta este prima evaluare a stării de conservare a speciei în aria naturală protejată
B.10	Calitatea datelor privind tendinţa actuală a suprafeţei habitatului speciei	Nu este cazul - aceasta este prima evaluare a stării de conservare a speciei în aria naturală protejată
B.11	Calitatea habitatului speciei în aria naturală protejată	bună - adecvată
B.12	Tendinţa actuală a calităţii habitatului speciei	Nu este cazul - aceasta este prima evaluare a stării de conservare a speciei în aria naturală protejată
B.13	Calitatea datelor privind tendinţa actuală a calităţii habitatului speciei	Nu este cazul - aceasta este prima evaluare a stării de conservare a speciei în aria naturală protejată
B.14	Tendinţa actuală globală a habitatului speciei funcţie de tendinţa suprafeţei şi de	Nu este cazul - aceasta este prima evaluare a stării de conservare a speciei în aria naturală protejată

	tendinţa calităţii habitatului speciei	
B.15	Starea de conservare din punct de vedere al habitatului speciei	”FV” – favorabilă
B.16	Tendinţa stării de conservare din punct de vedere al habitatului speciei	Starea de conservare din punct de vedere al habitatului speciei [B.15.] nu a fost evaluată ca nefavorabilă - inadecvată sau nefavorabilă - rea
B.17	Starea de conservare necunoscută din punct de vedere al habitatului speciei	Nu este cazul

Matricea 2) Matricea pentru evaluarea tendinței globale a habitatului speciei

Tendinţa	**Combinaţia dintre Tendinţa actuală a suprafeţei habitatului speciei [B.9.] şi Tendinţa actuală a calităţii habitatului speciei [B.12.]**
”x” – necunoscută	Nu este cazul - aceasta este prima evaluare a stării de conservare a speciei în aria naturală protejată

Matricea 3) Matricea de evaluare a stării de conservare a speciei din punct de vedere al habitatului speciei

Favorabilă	**Nefavorabilă - Inadecvată**	**Nefavorabilă - Rea**	**Necunoscută**
Raportul dintre suprafaţa adecvată a habitatului speciei şi suprafaţa actuală a habitatului speciei: ”≈” – aproximativ egal. Tendinţa actuală a suprafeţei habitatului speciei: ”0” – stabilă. Calitatea habitatului speciei în aria naturală protejată: bună (adecvată)			

Evaluarea stării de conservare a speciei din punctul de vedere al perspectivelor speciei

Tabelul 316 C: Parametri pentru evaluarea stării de conservare a speciei din punct de vedere al perspectivelor speciei în viitor

Nr.	**Parametru**	**Descriere**
A.1	Specia	***Falco columbarius***, 1034, Anexa 1
A.2	Tipul populaţiei speciei în aria naturală protejată	Populaţie care doar iernează în aria naturală protejată
C.3	Tendinţa viitoare a mărimii populaţiei	”0” – stabilă
C.4	Raportul dintre mărimea populaţiei de referinţă pentru starea favorabilă şi mărimea populaţiei viitoare a speciei	”≈” – aproximativ egal
C.5	Perspectivele speciei din punct de vedere al populaţiei	”FV” – favorabile
C.6	Tendinţa viitoare a suprafeţei habitatului	”0” – stabilă

	speciei	
C.7	Raportul dintre suprafaţa adecvată a habitatului speciei şi suprafaţa habitatului speciei în viitor	”≈” – aproximativ egal
C.8	Perspectivele speciei din punct de vedere al habitatului speciei	”FV” – favorabile
C.9	Perspectivele speciei în viitor	”FV” – favorabile
C.10	Efectul cumulat al impacturilor asupra speciei în viitor	Scăzut - impacturile, respectiv presiunile actuale și amenințările viitoare, vor avea un efect cumulat scăzut sau nesemnificativ asupra speciei, neafectând semnificativ viabilitatea pe termen lung a speciei

Matricea 4) Matricea pentru evaluarea perspectivelor speciei din punct de vedere al populației speciei

Valoarea actuală a parametrului	**Tendinţa viitoare a parametrului**	**Raportul dintre valoarea VRSF şi valoarea viitoare a parametrului**	**Perspective**
”≈” – aproximativ egal	”0” – stabilă	”≈” – aproximativ egal	”FV” – favorabile

Matricea 5) Perspectivele speciei în viitor, după implementarea Planului de management actual

Perspectivele speciei în viitor se obţin prin agregarea de doi parametri, respectiv:

- *perspectivele speciei din punct de vedere al populaţiei [C.5.]*
- *perspectivele speciei din punct de vedere al habitatului speciei [C.8.]*

pe baza matricii:

Favorabilă	**Nefavorabilă -Inadecvată**	**Nefavorabilă - Rea**	**Necunoscută**
Perspectivele speciei din punct de vedere al populaţiei: ”FV” – favorabile. Perspectivele speciei din punct de vedere al habitatului speciei: ”FV” – favorabile			

Matricea 6) Matricea evaluării stării de conservare a speciei din punct de vedere al perspectivelor speciei în viitor, după implementarea Planului de management actual

Favorabilă	**Nefavorabilă -Inadecvată**	**Nefavorabilă - Rea**	**Necunoscută**
C10: Scăzut - impacturile, respectiv presiunile actuale și amenințările viitoare, vor avea un efect cumulat scăzut sau nesemnificativ asupra speciei, neafectând semnificativ viabilitatea pe termen lung a speciei, C9: ”FV” –			

favorabile.			

Evaluarea globală a speciei

Tabelul 317 D: Parametri pentru evaluarea stării globale de conservare a speciei în cadrul ariei naturale protejate

Nr.	Parametru	Descriere
A.1	Specia	***Falco columbarius***, 1034, Anexa 1
A.2	Tipul populaţiei speciei în aria naturală protejată	Populaţie care doar iernează în aria naturală protejată
D.3	Starea globală de conservare a speciei	”FV” – favorabilă
D.4	Tendinţa stării globale de conservare a speciei	Starea globală de conservare a speciei [D.3.] nu a fost evaluată ca nefavorabilă - inadecvată sau nefavorabilă - rea
D.5	Starea globală de conservare necunoscută	Starea globală de conservare a speciei [D.3.] nu a fost evaluată ca ”X” necunoscută.
D.6	Informaţii suplimentare	În calcularea stării de conservare nu au fost luate în calcul datele din formularul standard al speciei, deoarece sunt foarte vechi și nu se cunoaste metodologia aprecierii lor. Din acest motiv a fost considerată necesară stabilirea unui punct de plecare pentru evaluarile viitoare și monitorizarea populației speciei, punct ce a fost stabilit la momentul efectuării studiilor de fundamentare pentru primul Plan de management al ariei.

Matricea 7) Evaluarea stării globale de conservare a speciei

Evaluarea stării globale de conservare a speciei se obţine prin agregarea rezultatelor a trei parametri, respectiv:

- *Starea de conservare din punct de vedere al populaţiei speciei [A.16.]*
- *Starea de conservare din punct de vedere al habitatului speciei [B.15.]*
- *Starea de conservare din punct de vedere al perspectivelor speciei în viitor [C.9.]*

pe baza matricii:

Favorabilă	Nefavorabilă -Inadecvată	Nefavorabilă - Rea	Necunoscută
A16: ”FV” – favorabilă, B15: , ”FV” – favorabilă, C9: ”FV” – favorabilă			

Glareola pratincola

Evaluarea stării de conservare a speciei din punctul de vedere al populației speciei

Tabelul 318 A: Parametri pentru evaluarea stării de conservare a speciei din punct de vedere al populației

Nr.	Parametru	Descriere
A.1	Specia	***Glareola pratincola***, 1066, Anexa 1

A.2	Statut de prezenţă temporală a speciilor	Populaţie nerezidentă cuibăritoare, care utilizează aria naturală protejată pentru reproducere.
A.3	Mărimea populaţiei speciei în aria naturală protejată	10 - 24 perechi
A.4	Calitatea datelor referitoare la populaţia speciei din aria naturală protejată	medie - date estimate pe baza extrapolării şi/sau modelării datelor obţinute prin măsurători parţiale
A.5	Raportul dintre mărimea populaţiei speciei în aria naturală protejată şi mărimea populaţiei naţionale	0.0 % - 3.0 %
A.6	Mărimea populaţiei speciei în aria naturală protejată comparata cu mărimea populaţiei naţionale	Nesemnificativă
A.7	Mărimea reevaluată a populaţiei estimate în planul de management anterior	Evaluarea mărimii populației speciei se face pentru prima dată
A.8	Mărimea populaţiei de referinţă pentru starea favorabilă în aria naturală protejată	17
A.9	Metodologia de apreciere a mărimii populaţiei de referinţă pentru starea favorabilă	Deoarece nu există date anterioare, mărimea populației de referință pentru starea de conservare favorabilă a fost calculată la media rotunjită a populației actuale.
A.10	Raportul dintre mărimea populaţiei de referinţă pentru starea favorabilă şi mărimea populaţiei actuale	”≈” – aproximativ egal
A.11	Tendinţa actuală a mărimii populaţiei speciei	Nu este cazul - aceasta este prima evaluare a stării de conservare a speciei în aria naturală protejată
A.12	Calitatea datelor privind tendinţa actuală a mărimii populaţiei speciei	Nu este cazul - aceasta este prima evaluare a stării de conservare a speciei în aria naturală protejată
A.13	Magnitudinea tendinţei actuale a mărimii populaţiei speciei	Nu este cazul - aceasta este prima evaluare a stării de conservare a speciei în aria naturală protejată
A.14	Magnitudinea tendinţei actuale a mărimii populaţiei speciei exprimată prin calificative	Nu este cazul - aceasta este prima evaluare a stării de conservare a speciei în aria naturală protejată
A.15	Structura populaţiei speciei	Nu există date privind structura populaţiei.
A.16	Starea de conservare din punct de vedere al populaţiei speciei	”FV” – favorabilă
A.17	Tendinţa stării de conservare din punct de vedere al populaţiei speciei	”0” – este stabilă
A.18	Starea de conservare necunoscută din punct de vedere al populaţiei	A fost calculată starea de conservare din punctul de vedere al populației speciei

Matricea 1) Matricea de evaluare a stării de conservare a speciei din punct de vedere al populației speciei

Favorabilă	**Nefavorabilă - Inadecvată**	**Nefavorabilă - Rea**	**Necunoscută**
A10: ”≈” – aproximativ egal, A15: Nu există			

date privind structura populaţiei.			

Evaluarea stării de conservare a speciei din punctul de vedere al habitatului speciei

Tabelul 319 B: Parametri pentru evaluarea stării de conservare a speciei din punct de vedere al habitatului speciei

Nr.	Parametri	Descriere
A.1	Specia	***Glareola pratincola***, 1066, Anexa 1
A.2	Tipul populaţiei speciei în aria naturală protejată	Populaţie nerezidentă cuibăritoare, care utilizează aria naturală protejată pentru reproducere.
B.3	Suprafaţa habitatului speciei în aria naturală protejată	1170 - 1582 ha
B.4	Calitatea datelor pentru suprafaţa habitatului speciei	bună - estimări statistice robuste sau inventarieri complete
B.5	Suprafaţa reevaluată a habitatului speciei din planul de management anterior	Evaluarea suprafeţei habitatului speciei se face pentru prima dată
B.6	Suprafaţa adecvată a habitatului speciei în aria naturală protejată	1376 ha
B.7	Metodologia de apreciere a suprafeţei adecvate a habitatului speciei în aria naturală protejată	Deoarece populația de referință pentru starea de conservare favorabilă a fost considerată populația actuală, suprafața adecvată a habitatului a fost considerată suprafața actuală.
B.8	Raportul dintre suprafaţa adecvată a habitatului speciei şi suprafaţa actuală a habitatului speciei	Nu este cazul
B.9	Tendinţa actuală a suprafeţei habitatului speciei	Nu este cazul - aceasta este prima evaluare a stării de conservare a speciei în aria naturală protejată
B.10	Calitatea datelor privind tendinţa actuală a suprafeţei habitatului speciei	Nu este cazul - aceasta este prima evaluare a stării de conservare a speciei în aria naturală protejată
B.11	Calitatea habitatului speciei în aria naturală protejată	medie
B.12	Tendinţa actuală a calităţii habitatului speciei	Nu este cazul - aceasta este prima evaluare a stării de conservare a speciei în aria naturală protejată
B.13	Calitatea datelor privind tendinţa actuală a calităţii habitatului speciei	Nu este cazul - aceasta este prima evaluare a stării de conservare a speciei în aria naturală protejată
B.14	Tendinţa actuală globală a habitatului speciei funcţie de tendinţa suprafeţei şi de tendinţa calităţii habitatului speciei	Nu este cazul - aceasta este prima evaluare a stării de conservare a speciei în aria naturală protejată
B.15	Starea de conservare din punct de vedere al habitatului speciei	”U1” – nefavorabilă - inadecvată
B.16	Tendinţa stării de conservare din punct de vedere al habitatului speciei	”0” – este stabilă
B.17	Starea de conservare necunoscută din punct de vedere al habitatului speciei	Nu este cazul

Matricea 2) Matricea pentru evaluarea tendinței globale a habitatului speciei

Tendinţa	Combinaţia dintre Tendinţa actuală a suprafeţei habitatului speciei [B.9.] şi Tendinţa actuală a calităţii habitatului speciei [B.12.]
”x” – necunoscută	Nu este cazul - aceasta este prima evaluare a stării de conservare a speciei în aria naturală protejată

Matricea 3) Matricea de evaluare a stării de conservare a speciei din punct de vedere al habitatului speciei

Favorabilă	Nefavorabilă -Inadecvată	Nefavorabilă - Rea	Necunoscută
	Raportul dintre suprafaţa adecvată a habitatului speciei şi suprafaţa actuală a habitatului speciei: ”≈” – aproximativ egal. Tendinţa actuală a suprafeţei habitatului speciei: ”0” – stabilă. Calitatea habitatului speciei în aria naturală protejată: medie		

Evaluarea stării de conservare a speciei din punctul de vedere al perspectivelor speciei

Tabelul 320 C: Parametri pentru evaluarea stării de conservare a speciei din punct de vedere al perspectivelor speciei în viitor

Nr.	Parametru	Descriere
A.1	Specia	***Glareola pratincola***, 1066, Anexa 1
A.2	Tipul populaţiei speciei în aria naturală protejată	Populaţie nerezidentă cuibăritoare, care utilizează aria naturală protejată pentru reproducere.
C.3	Tendinţa viitoare a mărimii populaţiei	”0” – stabilă
C.4	Raportul dintre mărimea populaţiei de referinţă pentru starea favorabilă şi mărimea populaţiei viitoare a speciei	”≈” – aproximativ egal
C.5	Perspectivele speciei din punct de vedere al populaţiei	”FV” – favorabile
C.6	Tendinţa viitoare a suprafeţei habitatului speciei	”0” – stabilă
C.7	Raportul dintre suprafaţa adecvată a habitatului speciei şi suprafaţa habitatului speciei în viitor	”≈” – aproximativ egal
C.8	Perspectivele speciei din punct de vedere al habitatului speciei	”FV” – favorabile
C.9	Perspectivele speciei în viitor	”FV” – favorabile
C.10	Efectul cumulat al impacturilor asupra speciei în viitor	Mediu - impacturile, respectiv presiunile actuale și/sau amenințările viitoare vor avea în viitor un efect cumulat mediu, semnificativ asupra speciei, afectând semnificativ viabilitatea pe termen lung a speciei

Matricea 4) Matricea pentru evaluarea perspectivelor speciei din punct de vedere al populației speciei

Valoarea actuală a parametrului	Tendinţa viitoare a parametrului	Raportul dintre valoarea VRSF şi valoarea viitoare a parametrului	Perspective
”≈” – aproximativ egal	”0” – stabilă	”≈” – aproximativ egal	”FV” – favorabile

Matricea 5) Perspectivele speciei în viitor, după implementarea Planului de management actual

Perspectivele speciei în viitor se obţin prin agregarea de doi parametri, respectiv:

- *perspectivele speciei din punct de vedere al populaţiei [C.5.]*
- *perspectivele speciei din punct de vedere al habitatului speciei [C.8.]*

pe baza matricii:

Favorabilă	Nefavorabilă -Inadecvată	Nefavorabilă - Rea	Necunoscută
Perspectivele speciei din punct de vedere al populaţiei: ”FV” – favorabile. Perspectivele speciei din punct de vedere al habitatului speciei: ”FV” – favorabile			

Matricea 6) Matricea evaluării stării de conservare a speciei din punct de vedere al perspectivelor speciei în viitor, după implementarea planului de management actual

Favorabilă	Nefavorabilă -Inadecvată	Nefavorabilă - Rea	Necunoscută
	C10: Mediu - impacturile, respectiv presiunile actuale și/sau amenințările viitoare vor avea în viitor un efect cumulat mediu, semnificativ asupra speciei, afectând semnificativ viabilitatea pe termen lung a speciei, C9: ”FV” – favorabile.		

Evaluarea globală a speciei

Tabelul 321 D: Parametri pentru evaluarea stării globale de conservare a speciei în cadrul ariei naturale protejate

Nr.	Parametru	Descriere
A.1	Specia	***Glareola pratincola***, 1066, Anexa 1
A.2	Tipul populaţiei speciei în aria naturală protejată	Populaţie nerezidentă cuibăritoare, care utilizează aria naturală protejată pentru reproducere.
D.3	Starea globală de conservare a speciei	”U1” – nefavorabilă - inadecvată
D.4	Tendinţa stării globale de conservare a speciei	”x” – necunoscută
D.5	Starea globală de conservare necunoscută	Starea globală de conservare a speciei [D.3.] nu a fost evaluată ca ”X” necunoscută.
D.6	Informaţii suplimentare	În calcularea stării de conservare nu au fost luate în calcul datele din formularul standard al speciei,

		deoarece sunt foarte vechi și nu se cunoaste metodologia aprecierii lor. Din acest motiv a fost considerată necesară stabilirea unui punct de plecare pentru evaluarile viitoare și monitorizarea populației speciei, punct ce a fost stabilit la momentul efectuării studiilor de fundamentare pentru primul Plan de management al ariei.

Matricea 7) Evaluarea stării globale de conservare a speciei

Evaluarea stării globale de conservare a speciei se obţine prin agregarea rezultatelor a trei parametri, respectiv:

- *Starea de conservare din punct de vedere al populaţiei speciei [A.16.]*
- *Starea de conservare din punct de vedere al habitatului speciei [B.15.]*
- *Starea de conservare din punct de vedere al perspectivelor speciei în viitor [C.9.]*

pe baza matricii:

Favorabilă	Nefavorabilă -Inadecvată	Nefavorabilă - Rea	Necunoscută
	A16: ”FV” – favorabilă, B15: ”U1” – nefavorabilă - inadecvată, C9: ”FV” – favorabile		

Nycticorax nycticorax

Evaluarea stării de conservare a speciei din punctul de vedere al populației speciei

Tabelul 322 A: Parametri pentru evaluarea stării de conservare a speciei din punct de vedere al populației

Nr.	Parametru	Descriere
A.1	Specia	***Nycticorax nycticorax***, 1162, Anexa 1
A.2	Statut de prezenţă temporală a speciilor	Populaţie nerezidentă cuibăritoare, care utilizează aria naturală protejată pentru reproducere.
A.3	Mărimea populaţiei speciei în aria naturală protejată	10 - 20 perechi
A.4	Calitatea datelor referitoare la populaţia speciei din aria naturală protejată	medie - date estimate pe baza extrapolării şi/sau modelării datelor obţinute prin măsurători parţiale
A.5	Raportul dintre mărimea populaţiei speciei în aria naturală protejată şi mărimea populaţiei naţionale	0.25 % - 0.25 %
A.6	Mărimea populaţiei speciei în aria naturală protejată comparata cu mărimea populaţiei naţionale	Nesemnificativă
A.7	Mărimea reevaluată a populaţiei estimate în planul de management anterior	Evaluarea mărimii populației speciei se face pentru prima dată
A.8	Mărimea populaţiei de referinţă pentru starea favorabilă în aria naturală protejată	15
A.9	Metodologia de apreciere a mărimii populaţiei de referinţă pentru starea favorabilă	Deoarece datele din formularul standard sunt foarte vechi și nu se cunoaște calitatea acestora,

		mărimea populației de referință pentru starea de conservare favorabilă a fost calculată la media rotunjită a populației actuale.
A.10	Raportul dintre mărimea populaţiei de referinţă pentru starea favorabilă şi mărimea populaţiei actuale	”≈” – aproximativ egal
A.11	Tendinţa actuală a mărimii populaţiei speciei	Nu este cazul - aceasta este prima evaluare a stării de conservare a speciei în aria naturală protejată
A.12	Calitatea datelor privind tendinţa actuală a mărimii populaţiei speciei	Nu este cazul - aceasta este prima evaluare a stării de conservare a speciei în aria naturală protejată
A.13	Magnitudinea tendinţei actuale a mărimii populaţiei speciei	Nu este cazul - aceasta este prima evaluare a stării de conservare a speciei în aria naturală protejată
A.14	Magnitudinea tendinţei actuale a mărimii populaţiei speciei exprimată prin calificative	Nu este cazul - aceasta este prima evaluare a stării de conservare a speciei în aria naturală protejată
A.15	Structura populaţiei speciei	Nu există date privind structura populaţiei.
A.16	Starea de conservare din punct de vedere al populaţiei speciei	”FV” – favorabilă
A.17	Tendinţa stării de conservare din punct de vedere al populaţiei speciei	”0” – este stabilă
A.18	Starea de conservare necunoscută din punct de vedere al populaţiei	A fost calculată starea de conservare din punctul de vedere al populației speciei

Matricea 1) Matricea de evaluare a stării de conservare a speciei din punct de vedere al populației speciei

Favorabilă	**Nefavorabilă -Inadecvată**	**Nefavorabilă - Rea**	**Necunoscută**
A10: ”≈” – aproximativ egal, A15: Nu există date privind structura populaţiei.			

Evaluarea stării de conservare a speciei din punctul de vedere al habitatului speciei

Tabelul 323 B: Parametri pentru evaluarea stării de conservare a speciei din punct de vedere al habitatului speciei

Nr.	**Parametri**	**Descriere**
A.1	Specia	***Nycticorax nycticorax***, 1162, Anexa 1
A.2	Tipul populaţiei speciei în aria naturală protejată	Populaţie nerezidentă cuibăritoare, care utilizează aria naturală protejată pentru reproducere.
B.3	Suprafaţa habitatului speciei în aria naturală protejată	1081 - 1463 ha
B.4	Calitatea datelor pentru suprafaţa habitatului speciei	bună - estimări statistice robuste sau inventarieri complete
B.5	Suprafaţa reevaluată a habitatului speciei din planul de management anterior	Evaluarea suprafeţei habitatului speciei se face pentru prima dată
B.6	Suprafaţa adecvată a habitatului speciei în aria naturală protejată	1272 ha

B.7	Metodologia de apreciere a suprafeţei adecvate a habitatului speciei în aria naturală protejată	Deoarece populația de referință pentru starea de conservare favorabilă a fost considerată populația actuală, suprafața adecvată a habitatului a fost considerată suprafața actuală.
B.8	Raportul dintre suprafaţa adecvată a habitatului speciei şi suprafaţa actuală a habitatului speciei	Nu este cazul
B.9	Tendinţa actuală a suprafeţei habitatului speciei	Nu este cazul - aceasta este prima evaluare a stării de conservare a speciei în aria naturală protejată
B.10	Calitatea datelor privind tendinţa actuală a suprafeţei habitatului speciei	Nu este cazul - aceasta este prima evaluare a stării de conservare a speciei în aria naturală protejată
B.11	Calitatea habitatului speciei în aria naturală protejată	medie
B.12	Tendinţa actuală a calităţii habitatului speciei	Nu este cazul - aceasta este prima evaluare a stării de conservare a speciei în aria naturală protejată
B.13	Calitatea datelor privind tendinţa actuală a calităţii habitatului speciei	Nu este cazul - aceasta este prima evaluare a stării de conservare a speciei în aria naturală protejată
B.14	Tendinţa actuală globală a habitatului speciei funcţie de tendinţa suprafeţei şi de tendinţa calităţii habitatului speciei	Nu este cazul - aceasta este prima evaluare a stării de conservare a speciei în aria naturală protejată
B.15	Starea de conservare din punct de vedere al habitatului speciei	”U1” – nefavorabilă - inadecvată
B.16	Tendinţa stării de conservare din punct de vedere al habitatului speciei	”0” – este stabilă
B.17	Starea de conservare necunoscută din punct de vedere al habitatului speciei	Nu este cazul

Matricea 2) Matricea pentru evaluarea tendinței globale a habitatului speciei

Tendinţa	**Combinaţia dintre Tendinţa actuală a suprafeţei habitatului speciei [B.9.] şi Tendinţa actuală a calităţii habitatului speciei [B.12.]**
”x” – necunoscută	Nu este cazul - aceasta este prima evaluare a stării de conservare a speciei în aria naturală protejată

Matricea 3) Matricea de evaluare a stării de conservare a speciei din punct de vedere al habitatului speciei

Favorabilă	**Nefavorabilă -Inadecvată**	**Nefavorabilă - Rea**	**Necunoscută**
	Raportul dintre suprafaţa adecvată a habitatului speciei şi suprafaţa actuală a habitatului speciei: ”≈” – aproximativ egal. Tendinţa actuală a suprafeţei habitatului speciei: ”0” – stabilă. Calitatea habitatului speciei în aria naturală protejată: medie		

Evaluarea stării de conservare a speciei din punctul de vedere al perspectivelor speciei

Tabelul 324 C: Parametri pentru evaluarea stării de conservare a speciei din punct de vedere al perspectivelor speciei în viitor

Nr.	Parametru	Descriere
A.1	Specia	***Nycticorax nycticorax***, 1162, Anexa 1
A.2	Tipul populaţiei speciei în aria naturală protejată	Populaţie nerezidentă cuibăritoare, care utilizează aria naturală protejată pentru reproducere.
C.3	Tendinţa viitoare a mărimii populaţiei	”0” – stabilă
C.4	Raportul dintre mărimea populaţiei de referinţă pentru starea favorabilă şi mărimea populaţiei viitoare a speciei	”≈” – aproximativ egal
C.5	Perspectivele speciei din punct de vedere al populaţiei	”FV” – favorabile
C.6	Tendinţa viitoare a suprafeţei habitatului speciei	”0” – stabilă
C.7	Raportul dintre suprafaţa adecvată a habitatului speciei şi suprafaţa habitatului speciei în viitor	”≈” – aproximativ egal
C.8	Perspectivele speciei din punct de vedere al habitatului speciei	”FV” – favorabile
C.9	Perspectivele speciei în viitor	”FV” – favorabile
C.10	Efectul cumulat al impacturilor asupra speciei în viitor	Mediu - impacturile, respectiv presiunile actuale și/sau amenințările viitoare vor avea în viitor un efect cumulat mediu, semnificativ asupra speciei, afectând semnificativ viabilitatea pe termen lung a speciei

Matricea 4) Matricea pentru evaluarea perspectivelor speciei din punct de vedere al populației speciei

Valoarea actuală a parametrului	Tendinţa viitoare a parametrului	Raportul dintre valoarea VRSF şi valoarea viitoare a parametrului	Perspective
”≈” – aproximativ egal	”0” – stabilă	”≈” – aproximativ egal	”FV” – favorabile

Matricea 5) Perspectivele speciei în viitor, după implementarea Planului de management actual

Perspectivele speciei în viitor se obţin prin agregarea de doi parametri, respectiv:

- *perspectivele speciei din punct de vedere al populaţiei [C.5.]*
- *perspectivele speciei din punct de vedere al habitatului speciei [C.8.]*

pe baza matricii:

Favorabilă	Nefavorabilă -Inadecvată	Nefavorabilă - Rea	Necunoscută
Perspectivele speciei din punct de vedere al populaţiei: ”FV” – favorabile. Perspectivele speciei din punct de			

vedere al habitatului speciei: ”FV” – favorabile			

Matricea 6) Matricea evaluării stării de conservare a speciei din punct de vedere al perspectivelor speciei în viitor, după implementarea Planului de management actual

Favorabilă	Nefavorabilă -Inadecvată	Nefavorabilă - Rea	Necunoscută
	C10: Mediu - impacturile, respectiv presiunile actuale și/sau amenințările viitoare vor avea în viitor un efect cumulat mediu, semnificativ asupra speciei, afectând semnificativ viabilitatea pe termen lung a speciei, C9: ”FV” – favorabile.		

Evaluarea globală a speciei

Tabelul 325 D: Parametri pentru evaluarea stării globale de conservare a speciei în cadrul ariei naturale protejate

Nr.	Parametru	Descriere
A.1	Specia	***Nycticorax nycticorax***, 1162, Anexa 1
A.2	Tipul populaţiei speciei în aria naturală protejată	Populaţie nerezidentă cuibăritoare, care utilizează aria naturală protejată pentru reproducere.
D.3	Starea globală de conservare a speciei	”U1” – nefavorabilă - inadecvată
D.4	Tendinţa stării globale de conservare a speciei	”x” – necunoscută
D.5	Starea globală de conservare necunoscută	Starea globală de conservare a speciei [D.3.] nu a fost evaluată ca ”X” necunoscută.
D.6	Informaţii suplimentare	În calcularea stării de conservare nu au fost luate în calcul datele din formularul standard al speciei, deoarece sunt foarte vechi și nu se cunoaste metodologia aprecierii lor. Din acest motiv a fost considerată necesară stabilirea unui punct de plecare pentru evaluarile viitoare și monitorizarea populației speciei, punct ce a fost stabilit la momentul efectuării studiilor de fundamentare pentru primul Plan de management al ariei.

Matricea 7) Evaluarea stării globale de conservare a speciei

Evaluarea stării globale de conservare a speciei se obţine prin agregarea rezultatelor a trei parametri, respectiv:

- *Starea de conservare din punct de vedere al populaţiei speciei [A.16.]*
- *Starea de conservare din punct de vedere al habitatului speciei [B.15.]*
- *Starea de conservare din punct de vedere al perspectivelor speciei în viitor [C.9.]*

pe baza matricii:

Favorabilă	Nefavorabilă -Inadecvată	Nefavorabilă - Rea	Necunoscută

	A16: ”FV” – favorabilă, B15: ”U1” – nefavorabilă - inadecvată, C9: ”FV” – favorabile		

Pelecanus crispus

Evaluarea stării de conservare a speciei din punctul de vedere al populației speciei

Tabelul 326A: Parametri pentru evaluarea stării de conservare a speciei din punct de vedere al populației

Nr.	**Parametru**	**Descriere**
A.1	Specia	***Pelecanus crispus***, 1190, Anexa 1
A.2	Statut de prezenţă temporală a speciilor	Populaţie aflată în pasaj care utilizează aria naturală protejată pentru odihnă şi/sau hrănire.
A.3	Mărimea populaţiei speciei în aria naturală protejată	1 - 5 indivizi
A.4	Calitatea datelor referitoare la populaţia speciei din aria naturală protejată	medie - date estimate pe baza extrapolării şi/sau modelării datelor obţinute prin măsurători parţiale
A.5	Raportul dintre mărimea populaţiei speciei în aria naturală protejată şi mărimea populaţiei naţionale	Nu exista date disponibile pentru stabilirea acestui parametru
A.6	Mărimea populaţiei speciei în aria naturală protejată comparata cu mărimea populaţiei naţionale	Nesemnificativă
A.7	Mărimea reevaluată a populaţiei estimate în planul de management anterior	Evaluarea mărimii populației speciei se face pentru prima dată
A.8	Mărimea populaţiei de referinţă pentru starea favorabilă în aria naturală protejată	3
A.9	Metodologia de apreciere a mărimii populaţiei de referinţă pentru starea favorabilă	Deoarece datele din formularul standard sunt foarte vechi și nu se cunoaște calitatea acestora, mărimea populației de referință pentru starea de conservare favorabilă a fost calculată la media rotunjită a populației actuale.
A.10	Raportul dintre mărimea populaţiei de referinţă pentru starea favorabilă şi mărimea populaţiei actuale	”≈” – aproximativ egal
A.11	Tendinţa actuală a mărimii populaţiei speciei	Nu este cazul - aceasta este prima evaluare a stării de conservare a speciei în aria naturală protejată
A.12	Calitatea datelor privind tendinţa actuală a mărimii populaţiei speciei	Nu este cazul - aceasta este prima evaluare a stării de conservare a speciei în aria naturală protejată
A.13	Magnitudinea tendinţei actuale a mărimii populaţiei speciei	Nu este cazul - aceasta este prima evaluare a stării de conservare a speciei în aria naturală protejată
A.14	Magnitudinea tendinţei actuale a mărimii populaţiei speciei exprimată prin calificative	Nu este cazul - aceasta este prima evaluare a stării de conservare a speciei în aria naturală protejată
A.15	Structura populaţiei speciei	Nu există date privind structura populaţiei.

A.16	Starea de conservare din punct de vedere al populaţiei speciei	”FV” – favorabilă
A.17	Tendinţa stării de conservare din punct de vedere al populaţiei speciei	”0” – este stabilă
A.18	Starea de conservare necunoscută din punct de vedere al populaţiei	A fost calculată starea de conservare din punctul de vedere al populației speciei

Matricea 1) Matricea de evaluare a stării de conservare a speciei din punct de vedere al populației speciei

Favorabilă	**Nefavorabilă - Inadecvată**	**Nefavorabilă - Rea**	**Necunoscută**
A10: ”≈” – aproximativ egal, A15: Nu există date privind structura populaţiei.			

Evaluarea stării de conservare a speciei din punctul de vedere al habitatului speciei

Tabelul 327B: Parametri pentru evaluarea stării de conservare a speciei din punct de vedere al habitatului speciei

Nr.	**Parametri**	**Descriere**
A.1	Specia	***Pelecanus crispus***, 1190, Anexa 1
A.2	Tipul populaţiei speciei în aria naturală protejată	Populaţie aflată în pasaj care utilizează aria naturală protejată pentru odihnă şi/sau hrănire.
B.3	Suprafaţa habitatului speciei în aria naturală protejată	1091 - 1475 ha
B.4	Calitatea datelor pentru suprafaţa habitatului speciei	bună - estimări statistice robuste sau inventarieri complete
B.5	Suprafaţa reevaluată a habitatului speciei din planul de management anterior	Evaluarea suprafeţei habitatului speciei se face pentru prima dată
B.6	Suprafaţa adecvată a habitatului speciei în aria naturală protejată	1283 ha
B.7	Metodologia de apreciere a suprafeţei adecvate a habitatului speciei în aria naturală protejată	Deoarece populația de referință pentru starea de conservare favorabilă a fost considerată populația actuală, suprafața adecvată a habitatului a fost considerată suprafața actuală.
B.8	Raportul dintre suprafaţa adecvată a habitatului speciei şi suprafaţa actuală a habitatului speciei	Nu este cazul
B.9	Tendinţa actuală a suprafeţei habitatului speciei	Nu este cazul - aceasta este prima evaluare a stării de conservare a speciei în aria naturală protejată
B.10	Calitatea datelor privind tendinţa actuală a suprafeţei habitatului speciei	Nu este cazul - aceasta este prima evaluare a stării de conservare a speciei în aria naturală protejată
B.11	Calitatea habitatului speciei în aria naturală protejată	bună -adecvată
B.12	Tendinţa actuală a calităţii habitatului	Nu este cazul - aceasta este prima evaluare a stării

	speciei	de conservare a speciei în aria naturală protejată
B.13	Calitatea datelor privind tendinţa actuală a calităţii habitatului speciei	Nu este cazul - aceasta este prima evaluare a stării de conservare a speciei în aria naturală protejată
B.14	Tendinţa actuală globală a habitatului speciei funcţie de tendinţa suprafeţei şi de tendinţa calităţii habitatului speciei	Nu este cazul - aceasta este prima evaluare a stării de conservare a speciei în aria naturală protejată
B.15	Starea de conservare din punct de vedere al habitatului speciei	”FV” – favorabilă
B.16	Tendinţa stării de conservare din punct de vedere al habitatului speciei	Starea de conservare din punct de vedere al habitatului speciei [B.15.] nu a fost evaluată ca nefavorabilă - inadecvată sau nefavorabilă - rea
B.17	Starea de conservare necunoscută din punct de vedere al habitatului speciei	Nu este cazul

Matricea 2) Matricea pentru evaluarea tendinței globale a habitatului speciei

Tendinţa	**Combinaţia dintre Tendinţa actuală a suprafeţei habitatului speciei [B.9.] şi Tendinţa actuală a calităţii habitatului speciei [B.12.]**
”x” – necunoscută	Nu este cazul - aceasta este prima evaluare a stării de conservare a speciei în aria naturală protejată

Matricea 3) Matricea de evaluare a stării de conservare a speciei din punct de vedere al habitatului speciei

Favorabilă	**Nefavorabilă -Inadecvată**	**Nefavorabilă - Rea**	**Necunoscută**
Raportul dintre suprafaţa adecvată a habitatului speciei şi suprafaţa actuală a habitatului speciei: ”≈” – aproximativ egal. Tendinţa actuală a suprafeţei habitatului speciei: ”0” – stabilă. Calitatea habitatului speciei în aria naturală protejată: bună -adecvată			

Evaluarea stării de conservare a speciei din punctul de vedere al perspectivelor speciei

Tabelul 328 C: Parametri pentru evaluarea stării de conservare a speciei din punct de vedere al perspectivelor speciei în viitor

Nr.	**Parametru**	**Descriere**
A.1	Specia	***Pelecanus crispus***, 1190, Anexa 1
A.2	Tipul populaţiei speciei în aria naturală protejată	Populaţie aflată în pasaj care utilizează aria naturală protejată pentru odihnă şi/sau hrănire.
C.3	Tendinţa viitoare a mărimii populaţiei	”0” – stabilă
C.4	Raportul dintre mărimea populaţiei de referinţă pentru starea favorabilă şi mărimea populaţiei viitoare a speciei	”≈” – aproximativ egal
C.5	Perspectivele speciei din punct de vedere al populaţiei	”FV” – favorabile
C.6	Tendinţa viitoare a suprafeţei habitatului	”0” – stabilă

	speciei	
C.7	Raportul dintre suprafaţa adecvată a habitatului speciei şi suprafaţa habitatului speciei în viitor	”≈” – aproximativ egal
C.8	Perspectivele speciei din punct de vedere al habitatului speciei	”FV” – favorabile
C.9	Perspectivele speciei în viitor	”FV” – favorabile
C.10	Efectul cumulat al impacturilor asupra speciei în viitor	Scăzut - impacturile, respectiv presiunile actuale și amenințările viitoare, vor avea un efect cumulat scăzut sau nesemnificativ asupra speciei, neafectând semnificativ viabilitatea pe termen lung a speciei

Matricea 4) Matricea pentru evaluarea perspectivelor speciei din punct de vedere al populației speciei

Valoarea actuală a parametrului	Tendinţa viitoare a parametrului	Raportul dintre valoarea VRSF şi valoarea viitoare a parametrului	Perspective
”≈” – aproximativ egal	”0” – stabilă	”≈” – aproximativ egal	”FV” – favorabile

Matricea 5) Perspectivele speciei în viitor, după implementarea Planului de management actual

Perspectivele speciei în viitor se obţin prin agregarea de doi parametri, respectiv:

- *perspectivele speciei din punct de vedere al populaţiei [C.5.]*
- *perspectivele speciei din punct de vedere al habitatului speciei [C.8.]*

pe baza matricii:

Favorabilă	Nefavorabilă -Inadecvată	Nefavorabilă - Rea	Necunoscută
Perspectivele speciei din punct de vedere al populaţiei: ”FV” – favorabile. Perspectivele speciei din punct de vedere al habitatului speciei: ”FV” – favorabile			

Matricea 6) Matricea evaluării stării de conservare a speciei din punct de vedere al perspectivelor speciei în viitor, după implementarea Planului de management actual

Favorabilă	Nefavorabilă -Inadecvată	Nefavorabilă - Rea	Necunoscută
C10: Scăzut - impacturile, respectiv presiunile actuale și amenințările viitoare, vor avea un efect cumulat scăzut sau nesemnificativ asupra speciei, neafectând semnificativ viabilitatea pe termen lung a speciei, C9: ”FV” – favorabile.			

Evaluarea globală a speciei

Tabelul 329 D: Parametri pentru evaluarea stării globale de conservare a speciei în cadrul ariei naturale protejate

Nr.	Parametru	Descriere
A.1	Specia	***Pelecanus crispus***, 1190, Anexa 1
A.2	Tipul populaţiei speciei în aria naturală protejată	Populaţie aflată în pasaj care utilizează aria naturală protejată pentru odihnă şi/sau hrănire.
D.3	Starea globală de conservare a speciei	”FV” – favorabilă
D.4	Tendinţa stării globale de conservare a speciei	Starea globală de conservare a speciei [D.3.] nu a fost evaluată ca nefavorabilă - inadecvată sau nefavorabilă - rea
D.5	Starea globală de conservare necunoscută	Starea globală de conservare a speciei [D.3.] nu a fost evaluată ca ”X” necunoscută.
D.6	Informaţii suplimentare	În calcularea stării de conservare nu au fost luate în calcul datele din formularul standard al speciei, deoarece sunt foarte vechi și nu se cunoaste metodologia aprecierii lor. Din acest motiv a fost considerată necesară stabilirea unui punct de plecare pentru evaluarile viitoare și monitorizarea populației speciei, punct ce a fost stabilit la momentul efectuării studiilor de fundamentare pentru primul Plan de management al ariei.

Matricea 7) Evaluarea stării globale de conservare a speciei

Evaluarea stării globale de conservare a speciei se obţine prin agregarea rezultatelor a trei parametri, respectiv:

- *Starea de conservare din punct de vedere al populaţiei speciei [A.16.]*
- *Starea de conservare din punct de vedere al habitatului speciei [B.15.]*
- *Starea de conservare din punct de vedere al perspectivelor speciei în viitor [C.9.]*

pe baza matricii:

Favorabilă	Nefavorabilă -Inadecvată	Nefavorabilă - Rea	Necunoscută
A16: ”FV” – favorabilă, B15: , ”FV” – favorabilă, C9: ”FV” – favorabilă			

Pelecanus onocrotalus

Evaluarea stării de conservare a speciei din punctul de vedere al populației speciei

Tabelul 330 A: Parametri pentru evaluarea stării de conservare a speciei din punct de vedere al populației

Nr.	Parametru	Descriere
A.1	Specia	***Pelecanus onocrotalus***, 1191, Anexa 1
A.2	Statut de prezenţă temporală a speciilor	Populaţie aflată în pasaj care utilizează aria

		naturală protejată pentru odihnă şi/sau hrănire.
A.3	Mărimea populaţiei speciei în aria naturală protejată	10 - 20 indivizi
A.4	Calitatea datelor referitoare la populaţia speciei din aria naturală protejată	medie - date estimate pe baza extrapolării şi/sau modelării datelor obţinute prin măsurători parţiale
A.5	Raportul dintre mărimea populaţiei speciei în aria naturală protejată şi mărimea populaţiei naţionale	Nu exista date disponibile pentru stabilirea acestui parametru
A.6	Mărimea populaţiei speciei în aria naturală protejată comparata cu mărimea populaţiei naţionale	Nesemnificativă
A.7	Mărimea reevaluată a populaţiei estimate în planul de management anterior	Evaluarea mărimii populației speciei se face pentru prima dată
A.8	Mărimea populaţiei de referinţă pentru starea favorabilă în aria naturală protejată	15
A.9	Metodologia de apreciere a mărimii populaţiei de referinţă pentru starea favorabilă	Deoarece datele din formularul standard sunt foarte vechi și nu se cunoaște calitatea acestora, mărimea populației de referință pentru starea de conservare favorabilă a fost calculată la media rotunjită a populației actuale.
A.10	Raportul dintre mărimea populaţiei de referinţă pentru starea favorabilă şi mărimea populaţiei actuale	”≈” – aproximativ egal
A.11	Tendinţa actuală a mărimii populaţiei speciei	Nu este cazul - aceasta este prima evaluare a stării de conservare a speciei în aria naturală protejată
A.12	Calitatea datelor privind tendinţa actuală a mărimii populaţiei speciei	Nu este cazul - aceasta este prima evaluare a stării de conservare a speciei în aria naturală protejată
A.13	Magnitudinea tendinţei actuale a mărimii populaţiei speciei	Nu este cazul - aceasta este prima evaluare a stării de conservare a speciei în aria naturală protejată
A.14	Magnitudinea tendinţei actuale a mărimii populaţiei speciei exprimată prin calificative	Nu este cazul - aceasta este prima evaluare a stării de conservare a speciei în aria naturală protejată
A.15	Structura populaţiei speciei	Nu există date privind structura populaţiei.
A.16	Starea de conservare din punct de vedere al populaţiei speciei	”FV” – favorabilă
A.17	Tendinţa stării de conservare din punct de vedere al populaţiei speciei	”0” – este stabilă
A.18	Starea de conservare necunoscută din punct de vedere al populaţiei	A fost calculată starea de conservare din punctul de vedere al populației speciei

Matricea 1) Matricea de evaluare a stării de conservare a speciei din punct de vedere al populației speciei

Favorabilă	**Nefavorabilă -Inadecvată**	**Nefavorabilă - Rea**	**Necunoscută**
A10: ”≈” – aproximativ egal, A15:			

Nu există date privind structura populaţiei.			

Evaluarea stării de conservare a speciei din punctul de vedere al habitatului speciei

Tabelul 331 B: Parametri pentru evaluarea stării de conservare a speciei din punct de vedere al habitatului speciei

Nr.	Parametri	Descriere
A.1	Specia	***Pelecanus onocrotalus***, 1191, Anexa 1
A.2	Tipul populaţiei speciei în aria naturală protejată	Populaţie aflată în pasaj care utilizează aria naturală protejată pentru odihnă şi/sau hrănire.
B.3	Suprafaţa habitatului speciei în aria naturală protejată	1091 - 1475 ha
B.4	Calitatea datelor pentru suprafaţa habitatului speciei	bună - estimări statistice robuste sau inventarieri complete
B.5	Suprafaţa reevaluată a habitatului speciei din planul de management anterior	Evaluarea suprafeţei habitatului speciei se face pentru prima dată
B.6	Suprafaţa adecvată a habitatului speciei în aria naturală protejată	1283 ha
B.7	Metodologia de apreciere a suprafeţei adecvate a habitatului speciei în aria naturală protejată	Deoarece populația de referință pentru starea de conservare favorabilă a fost considerată populația actuală, suprafața adecvată a habitatului a fost considerată suprafața actuală.
B.8	Raportul dintre suprafaţa adecvată a habitatului speciei şi suprafaţa actuală a habitatului speciei	Nu este cazul
B.9	Tendinţa actuală a suprafeţei habitatului speciei	Nu este cazul - aceasta este prima evaluare a stării de conservare a speciei în aria naturală protejată
B.10	Calitatea datelor privind tendinţa actuală a suprafeţei habitatului speciei	Nu este cazul - aceasta este prima evaluare a stării de conservare a speciei în aria naturală protejată
B.11	Calitatea habitatului speciei în aria naturală protejată	bună -adecvată
B.12	Tendinţa actuală a calităţii habitatului speciei	Nu este cazul - aceasta este prima evaluare a stării de conservare a speciei în aria naturală protejată
B.13	Calitatea datelor privind tendinţa actuală a calităţii habitatului speciei	Nu este cazul - aceasta este prima evaluare a stării de conservare a speciei în aria naturală protejată
B.14	Tendinţa actuală globală a habitatului speciei funcţie de tendinţa suprafeţei şi de tendinţa calităţii habitatului speciei	Nu este cazul - aceasta este prima evaluare a stării de conservare a speciei în aria naturală protejată
B.15	Starea de conservare din punct de vedere al habitatului speciei	”FV” – favorabilă
B.16	Tendinţa stării de conservare din punct de vedere al habitatului speciei	Starea de conservare din punct de vedere al habitatului speciei [B.15.] nu a fost evaluată ca

		nefavorabilă - inadecvată sau nefavorabilă - rea
B.17	Starea de conservare necunoscută din punct de vedere al habitatului speciei	Nu este cazul

Matricea 2) Matricea pentru evaluarea tendinței globale a habitatului speciei

Tendinţa	**Combinaţia dintre Tendinţa actuală a suprafeţei habitatului speciei [B.9.] şi Tendinţa actuală a calităţii habitatului speciei [B.12.]**
”x” – necunoscută	Nu este cazul - aceasta este prima evaluare a stării de conservare a speciei în aria naturală protejată

Matricea 3) Matricea de evaluare a stării de conservare a speciei din punct de vedere al habitatului speciei

Favorabilă	**Nefavorabilă - Inadecvată**	**Nefavorabilă - Rea**	**Necunoscută**
Raportul dintre suprafaţa adecvată a habitatului speciei şi suprafaţa actuală a habitatului speciei: ”≈” – aproximativ egal. Tendinţa actuală a suprafeţei habitatului speciei: ”0” – stabilă. Calitatea habitatului speciei în aria naturală protejată: bună (adecvată)			

Evaluarea stării de conservare a speciei din punctul de vedere al perspectivelor speciei

Tabelul 332 C: Parametri pentru evaluarea stării de conservare a speciei din punct de vedere al perspectivelor speciei în viitor

Nr.	**Parametru**	**Descriere**
A.1	Specia	***Pelecanus onocrotalus***, 1191, Anexa 1
A.2	Tipul populaţiei speciei în aria naturală protejată	Populaţie aflată în pasaj care utilizează aria naturală protejată pentru odihnă şi/sau hrănire.
C.3	Tendinţa viitoare a mărimii populaţiei	”0” – stabilă
C.4	Raportul dintre mărimea populaţiei de referinţă pentru starea favorabilă şi mărimea populaţiei viitoare a speciei	”≈” – aproximativ egal
C.5	Perspectivele speciei din punct de vedere al populaţiei	”FV” – favorabile
C.6	Tendinţa viitoare a suprafeţei habitatului speciei	”0” – stabilă
C.7	Raportul dintre suprafaţa adecvată a habitatului speciei şi suprafaţa habitatului speciei în viitor	”≈” – aproximativ egal
C.8	Perspectivele speciei din punct de vedere al habitatului speciei	”FV” – favorabile
C.9	Perspectivele speciei în viitor	”FV” – favorabile
C.10	Efectul cumulat al impacturilor asupra speciei în viitor	Scăzut - impacturile, respectiv presiunile actuale și amenințările viitoare, vor avea un efect cumulat

		scăzut sau nesemnificativ asupra speciei, neafectând semnificativ viabilitatea pe termen lung a speciei

Matricea 4) Matricea pentru evaluarea perspectivelor speciei din punct de vedere al populației speciei

Valoarea actuală a parametrului	Tendinţa viitoare a parametrului	Raportul dintre valoarea VRSF şi valoarea viitoare a parametrului	Perspective
”≈” – aproximativ egal	”0” – stabilă	”≈” – aproximativ egal	”FV” – favorabile

Matricea 5) Perspectivele speciei în viitor, după implementarea Planului de management actual

Perspectivele speciei în viitor se obţin prin agregarea de doi parametri, respectiv:

- *perspectivele speciei din punct de vedere al populaţiei [C.5.]*
- *perspectivele speciei din punct de vedere al habitatului speciei [C.8.]*

pe baza matricii:

Favorabilă	Nefavorabilă -Inadecvată	Nefavorabilă - Rea	Necunoscută
Perspectivele speciei din punct de vedere al populaţiei: ”FV” – favorabile. Perspectivele speciei din punct de vedere al habitatului speciei: ”FV” – favorabile			

Matricea 6) Matricea evaluării stării de conservare a speciei din punct de vedere al perspectivelor speciei în viitor, după implementarea Planului de management actual

Favorabilă	Nefavorabilă - Inadecvată	Nefavorabilă - Rea	Necunoscută
C10: Scăzut - impacturile, respectiv presiunile actuale și amenințările viitoare, vor avea un efect cumulat scăzut sau nesemnificativ asupra speciei, neafectând semnificativ viabilitatea pe termen lung a speciei, C9: ”FV” – favorabile.			

Evaluarea globală a speciei

Tabelul 333 D: Parametri pentru evaluarea stării globale de conservare a speciei în cadrul ariei naturale protejate

Nr.	Parametru	Descriere
A.1	Specia	***Pelecanus onocrotalus***, 1191, Anexa 1
A.2	Tipul populaţiei speciei în aria naturală protejată	Populaţie aflată în pasaj care utilizează aria naturală protejată pentru odihnă şi/sau hrănire.
D.3	Starea globală de conservare a speciei	”FV” – favorabilă
D.4	Tendinţa stării globale de	Starea globală de conservare a speciei [D.3.] nu a fost

	conservare a speciei	evaluată ca nefavorabilă - inadecvată sau nefavorabilă - rea
D.5	Starea globală de conservare necunoscută	Starea globală de conservare a speciei [D.3.] nu a fost evaluată ca ”X” necunoscută.
D.6	Informaţii suplimentare	În calcularea stării de conservare nu au fost luate în calcul datele din formularul standard al speciei, deoarece sunt foarte vechi și nu se cunoaste metodologia aprecierii lor. Din acest motiv a fost considerată necesară stabilirea unui punct de plecare pentru evaluarile viitoare și monitorizarea populației speciei, punct ce a fost stabilit la momentul efectuării studiilor de fundamentare pentru primul Plan de management al ariei.

Matricea 7) Evaluarea stării globale de conservare a speciei

Evaluarea stării globale de conservare a speciei se obţine prin agregarea rezultatelor a trei parametri, respectiv:

- *Starea de conservare din punct de vedere al populaţiei speciei [A.16.]*
- *Starea de conservare din punct de vedere al habitatului speciei [B.15.]*
- *Starea de conservare din punct de vedere al perspectivelor speciei în viitor [C.9.]*

pe baza matricii:

Favorabilă	**Nefavorabilă - Inadecvată**	**Nefavorabilă - Rea**	**Necunoscută**
A16: ”FV” – favorabilă, B15: , ”FV” – favorabilă, C9: ”FV” – favorabilă			

Platalea leucorodia

Evaluarea stării de conservare a speciei din punctul de vedere al populației speciei

Tabelul 334 A: Parametri pentru evaluarea stării de conservare a speciei din punct de vedere al populației

Nr.	**Parametru**	**Descriere**
A.1	Specia	***Platalea leucorodia***, 1220, Anexa 1
A.2	Statut de prezenţă temporală a speciilor	Populaţie nerezidentă cuibăritoare (care utilizează aria naturală protejată pentru reproducere)
A.3	Mărimea populaţiei speciei în aria naturală protejată	6 - 10 perechi
A.4	Calitatea datelor referitoare la populaţia speciei din aria naturală protejată	medie - date estimate pe baza extrapolării şi/sau modelării datelor obţinute prin măsurători parţiale
A.5	Raportul dintre mărimea populaţiei speciei în aria naturală protejată şi mărimea populaţiei naţionale	1.0 % - 0.92 %
A.6	Mărimea populaţiei speciei în aria naturală protejată comparata cu mărimea populaţiei naţionale	Nesemnificativă

A.7	Mărimea reevaluată a populaţiei estimate în planul de management anterior	Evaluarea mărimii populației speciei se face pentru prima dată
A.8	Mărimea populaţiei de referinţă pentru starea favorabilă în aria naturală protejată	9
A.9	Metodologia de apreciere a mărimii populaţiei de referinţă pentru starea favorabilă	Deoarece datele din formularul standard sunt foarte vechi și nu se cunoaște calitatea acestora, mărimea populației de referință pentru starea de conservare favorabilă a fost calculată la media rotunjită a populației actuale.
A.10	Raportul dintre mărimea populaţiei de referinţă pentru starea favorabilă şi mărimea populaţiei actuale	”≈” – aproximativ egal
A.11	Tendinţa actuală a mărimii populaţiei speciei	Nu este cazul - aceasta este prima evaluare a stării de conservare a speciei în aria naturală protejată
A.12	Calitatea datelor privind tendinţa actuală a mărimii populaţiei speciei	Nu este cazul - aceasta este prima evaluare a stării de conservare a speciei în aria naturală protejată
A.13	Magnitudinea tendinţei actuale a mărimii populaţiei speciei	Nu este cazul - aceasta este prima evaluare a stării de conservare a speciei în aria naturală protejată
A.14	Magnitudinea tendinţei actuale a mărimii populaţiei speciei exprimată prin calificative	Nu este cazul - aceasta este prima evaluare a stării de conservare a speciei în aria naturală protejată
A.15	Structura populaţiei speciei	Nu există date privind structura populaţiei.
A.16	Starea de conservare din punct de vedere al populaţiei speciei	”FV” – favorabilă
A.17	Tendinţa stării de conservare din punct de vedere al populaţiei speciei	”0” – este stabilă
A.18	Starea de conservare necunoscută din punct de vedere al populaţiei	A fost calculată starea de conservare din punctul de vedere al populației speciei

Matricea 1) Matricea de evaluare a stării de conservare a speciei din punct de vedere al populației speciei

Favorabilă	**Nefavorabilă - Inadecvată**	**Nefavorabilă - Rea**	**Necunoscută**
A10: ”≈” – aproximativ egal, A15: Nu există date privind structura populaţiei.			

Evaluarea stării de conservare a speciei din punctul de vedere al habitatului speciei

Tabelul 335 B: Parametri pentru evaluarea stării de conservare a speciei din punct de vedere al habitatului speciei

Nr.	Parametri	Descriere
A.1	Specia	***Platalea leucorodia***, 1220, Anexa 1
A.2	Tipul populaţiei speciei în aria naturală protejată	Populaţie nerezidentă cuibăritoare, care utilizează aria naturală protejată pentru reproducere.
B.3	Suprafaţa habitatului speciei în aria naturală protejată	1081 - 1463 ha
B.4	Calitatea datelor pentru suprafaţa habitatului speciei	bună - estimări statistice robuste sau inventarieri complete
B.5	Suprafaţa reevaluată a habitatului speciei din planul de management anterior	Evaluarea suprafeţei habitatului speciei se face pentru prima dată
B.6	Suprafaţa adecvată a habitatului speciei în aria naturală protejată	1272 ha
B.7	Metodologia de apreciere a suprafeţei adecvate a habitatului speciei în aria naturală protejată	Deoarece populația de referință pentru starea de conservare favorabilă a fost considerată populația actuală, suprafața adecvată a habitatului a fost considerată suprafața actuală.
B.8	Raportul dintre suprafaţa adecvată a habitatului speciei şi suprafaţa actuală a habitatului speciei	Nu este cazul
B.9	Tendinţa actuală a suprafeţei habitatului speciei	Nu este cazul - aceasta este prima evaluare a stării de conservare a speciei în aria naturală protejată
B.10	Calitatea datelor privind tendinţa actuală a suprafeţei habitatului speciei	Nu este cazul - aceasta este prima evaluare a stării de conservare a speciei în aria naturală protejată
B.11	Calitatea habitatului speciei în aria naturală protejată	medie
B.12	Tendinţa actuală a calităţii habitatului speciei	Nu este cazul - aceasta este prima evaluare a stării de conservare a speciei în aria naturală protejată
B.13	Calitatea datelor privind tendinţa actuală a calităţii habitatului speciei	Nu este cazul - aceasta este prima evaluare a stării de conservare a speciei în aria naturală protejată
B.14	Tendinţa actuală globală a habitatului speciei funcţie de tendinţa suprafeţei şi de tendinţa calităţii habitatului speciei	Nu este cazul - aceasta este prima evaluare a stării de conservare a speciei în aria naturală protejată
B.15	Starea de conservare din punct de vedere al habitatului speciei	”U1” – nefavorabilă - inadecvată
B.16	Tendinţa stării de conservare din punct de vedere al habitatului speciei	”0” – este stabilă
B.17	Starea de conservare necunoscută din punct de vedere al habitatului speciei	Nu este cazul

Matricea 2) Matricea pentru evaluarea tendinței globale a habitatului speciei

Tendinţa	Combinaţia dintre Tendinţa actuală a suprafeţei habitatului speciei [B.9.] şi Tendinţa actuală a calităţii habitatului speciei [B.12.]
”x” – necunoscută	Nu este cazul - aceasta este prima evaluare a stării de conservare a speciei în aria naturală protejată

Matricea 3) Matricea de evaluare a stării de conservare a speciei din punct de vedere al habitatului speciei

Favorabilă	Nefavorabilă -Inadecvată	Nefavorabilă - Rea	Necunoscută
	Raportul dintre suprafaţa adecvată a habitatului speciei şi suprafaţa actuală a habitatului speciei: ”≈” – aproximativ egal. Tendinţa actuală a suprafeţei habitatului speciei: ”0” – stabilă. Calitatea habitatului speciei în aria naturală protejată: medie		

Evaluarea stării de conservare a speciei din punctul de vedere al perspectivelor speciei

Tabelul 336 C: Parametri pentru evaluarea stării de conservare a speciei din punct de vedere al perspectivelor speciei în viitor

Nr.	Parametru	Descriere
A.1	Specia	***Platalea leucorodia***, 1220, Anexa 1
A.2	Tipul populaţiei speciei în aria naturală protejată	Populaţie nerezidentă cuibăritoare, care utilizează aria naturală protejată pentru reproducere.
C.3	Tendinţa viitoare a mărimii populaţiei	”0” – stabilă
C.4	Raportul dintre mărimea populaţiei de referinţă pentru starea favorabilă şi mărimea populaţiei viitoare a speciei	”≈” – aproximativ egal
C.5	Perspectivele speciei din punct de vedere al populaţiei	”FV” – favorabile
C.6	Tendinţa viitoare a suprafeţei habitatului speciei	”0” – stabilă
C.7	Raportul dintre suprafaţa adecvată a habitatului speciei şi suprafaţa habitatului speciei în viitor	”≈” – aproximativ egal
C.8	Perspectivele speciei din punct de vedere al habitatului speciei	”FV” – favorabile
C.9	Perspectivele speciei în viitor	”FV” – favorabile
C.10	Efectul cumulat al impacturilor asupra speciei în viitor	Mediu - impacturile, respectiv presiunile actuale și/sau amenințările viitoare vor avea în viitor un efect cumulat mediu, semnificativ asupra speciei, afectând semnificativ viabilitatea pe termen lung a speciei

Matricea 4) Matricea pentru evaluarea perspectivelor speciei din punct de vedere al populației speciei

Valoarea actuală a parametrului	Tendinţa viitoare a parametrului	Raportul dintre valoarea VRSF şi valoarea viitoare a parametrului	Perspective
”≈” – aproximativ egal	”0” – stabilă	”≈” – aproximativ egal	”FV” – favorabile

Matricea 5) Perspectivele speciei în viitor, după implementarea Planului de management actual

Perspectivele speciei în viitor se obţin prin agregarea de doi parametri, respectiv:

- *perspectivele speciei din punct de vedere al populaţiei [C.5.]*
- *perspectivele speciei din punct de vedere al habitatului speciei [C.8.]*

pe baza matricii:

Favorabilă	**Nefavorabilă -Inadecvată**	**Nefavorabilă - Rea**	**Necunoscută**
Perspectivele speciei din punct de vedere al populaţiei: ”FV” – favorabile. Perspectivele speciei din punct de vedere al habitatului speciei: ”FV” – favorabile			

Matricea 6) Matricea evaluării stării de conservare a speciei din punct de vedere al perspectivelor speciei în viitor, după implementarea Planului de management actual

Favorabilă	**Nefavorabilă -Inadecvată**	**Nefavorabilă - Rea**	**Necunoscută**
	C10: Mediu - impacturile, respectiv presiunile actuale și/sau amenințările viitoare vor avea în viitor un efect cumulat mediu, semnificativ asupra speciei, afectând semnificativ viabilitatea pe termen lung a speciei, C9: ”FV” – favorabile.		

Evaluarea globală a speciei

Tabelul 337 D: Parametri pentru evaluarea stării globale de conservare a speciei în cadrul ariei naturale protejate

Nr.	**Parametru**	**Descriere**
A.1	Specia	***Platalea leucorodia***, 1220, Anexa 1
A.2	Tipul populaţiei speciei în aria naturală protejată	Populaţie nerezidentă cuibăritoare, care utilizează aria naturală protejată pentru reproducere.
D.3	Starea globală de conservare a speciei	”U1” – nefavorabilă - inadecvată
D.4	Tendinţa stării globale de conservare a speciei	”x” – necunoscută
D.5	Starea globală de conservare necunoscută	Starea globală de conservare a speciei [D.3.] nu a fost evaluată ca ”X” necunoscută.
D.6	Informaţii suplimentare	În calcularea stării de conservare nu au fost luate în calcul datele din formularul standard al speciei, deoarece sunt foarte vechi și nu se cunoaste metodologia aprecierii lor. Din acest motiv a fost considerată necesară stabilirea unui punct de plecare pentru evaluarile viitoare și monitorizarea populației speciei, punct ce a fost stabilit la momentul efectuării studiilor

		de fundamentare pentru primul Plan de management al ariei.

Matricea 7) Evaluarea stării globale de conservare a speciei

Evaluarea stării globale de conservare a speciei se obţine prin agregarea rezultatelor a trei parametri, respectiv:

- *Starea de conservare din punct de vedere al populaţiei speciei [A.16.]*
- *Starea de conservare din punct de vedere al habitatului speciei [B.15.]*
- *Starea de conservare din punct de vedere al perspectivelor speciei în viitor [C.9.]*

pe baza matricii:

Favorabilă	Nefavorabilă -Inadecvată	Nefavorabilă - Rea	Necunoscută
	A16: ”FV” – favorabilă, B15: ”U1” – nefavorabilă - inadecvată, C9: ”FV” – favorabile		

Plegadis falcinellus

Evaluarea stării de conservare a speciei din punctul de vedere al populației speciei

Tabelul 338 A: Parametri pentru evaluarea stării de conservare a speciei din punct de vedere al populației

Nr.	Parametru	Descriere
A.1	Specia	***Plegadis falcinellus***, 1222, Anexa 1
A.2	Statut de prezenţă temporală a speciilor	Populaţie nerezidentă cuibăritoare, care utilizează aria naturală protejată pentru reproducere.
A.3	Mărimea populaţiei speciei în aria naturală protejată	10 - 20 perechi
A.4	Calitatea datelor referitoare la populaţia speciei din aria naturală protejată	medie - date estimate pe baza extrapolării şi/sau modelării datelor obţinute prin măsurători parţiale
A.5	Raportul dintre mărimea populaţiei speciei în aria naturală protejată şi mărimea populaţiei naţionale	0.4 % - 0.67 %
A.6	Mărimea populaţiei speciei în aria naturală protejată comparata cu mărimea populaţiei naţionale	Nesemnificativă
A.7	Mărimea reevaluată a populaţiei estimate în Planul de management anterior	Evaluarea mărimii populației speciei se face pentru prima dată
A.8	Mărimea populaţiei de referinţă pentru starea favorabilă în aria naturală protejată	14
A.9	Metodologia de apreciere a mărimii populaţiei de referinţă pentru starea favorabilă	Deoarece datele din formularul standard sunt foarte vechi și nu se cunoaște calitatea acestora, mărimea populației de referință pentru starea de conservare favorabilă a fost calculată la media rotunjită a populației

		actuale.
A.10	Raportul dintre mărimea populaţiei de referinţă pentru starea favorabilă şi mărimea populaţiei actuale	”≈” – aproximativ egal
A.11	Tendinţa actuală a mărimii populaţiei speciei	Nu este cazul - aceasta este prima evaluare a stării de conservare a speciei în aria naturală protejată
A.12	Calitatea datelor privind tendinţa actuală a mărimii populaţiei speciei	Nu este cazul - aceasta este prima evaluare a stării de conservare a speciei în aria naturală protejată
A.13	Magnitudinea tendinţei actuale a mărimii populaţiei speciei	Nu este cazul - aceasta este prima evaluare a stării de conservare a speciei în aria naturală protejată
A.14	Magnitudinea tendinţei actuale a mărimii populaţiei speciei exprimată prin calificative	Nu este cazul - aceasta este prima evaluare a stării de conservare a speciei în aria naturală protejată
A.15	Structura populaţiei speciei	Nu există date privind structura populaţiei.
A.16	Starea de conservare din punct de vedere al populaţiei speciei	”FV” – favorabilă
A.17	Tendinţa stării de conservare din punct de vedere al populaţiei speciei	”0” – este stabilă
A.18	Starea de conservare necunoscută din punct de vedere al populaţiei	A fost calculată starea de conservare din punctul de vedere al populației speciei

Matricea 1) Matricea de evaluare a stării de conservare a speciei din punct de vedere al populației speciei

Favorabilă	**Nefavorabilă -Inadecvată**	**Nefavorabilă - Rea**	**Necunoscută**
A10: ”≈” – aproximativ egal, A15: Nu există date privind structura populaţiei.			

Evaluarea stării de conservare a speciei din punctul de vedere al habitatului speciei

Tabelul 339 B: Parametri pentru evaluarea stării de conservare a speciei din punct de vedere al habitatului speciei

Nr.	**Parametri**	**Descriere**
A.1	Specia	***Plegadis falcinellus***, 1222, Anexa 1
A.2	Tipul populaţiei speciei în aria naturală protejată	Populaţie nerezidentă cuibăritoare, care utilizează aria naturală protejată pentru reproducere.
B.3	Suprafaţa habitatului speciei în aria naturală protejată	1081 - 1463 ha
B.4	Calitatea datelor pentru suprafaţa habitatului speciei	bună - estimări statistice robuste sau inventarieri complete
B.5	Suprafaţa reevaluată a habitatului speciei din	Evaluarea suprafeţei habitatului speciei se face

	planul de management anterior	pentru prima dată
B.6	Suprafaţa adecvată a habitatului speciei în aria naturală protejată	1272 ha
B.7	Metodologia de apreciere a suprafeţei adecvate a habitatului speciei în aria naturală protejată	Deoarece populația de referință pentru starea de conservare favorabilă a fost considerată populația actuală, suprafața adecvată a habitatului a fost considerată suprafața actuală.
B.8	Raportul dintre suprafaţa adecvată a habitatului speciei şi suprafaţa actuală a habitatului speciei	Nu este cazul
B.9	Tendinţa actuală a suprafeţei habitatului speciei	Nu este cazul - aceasta este prima evaluare a stării de conservare a speciei în aria naturală protejată
B.10	Calitatea datelor privind tendinţa actuală a suprafeţei habitatului speciei	Nu este cazul - aceasta este prima evaluare a stării de conservare a speciei în aria naturală protejată
B.11	Calitatea habitatului speciei în aria naturală protejată	medie
B.12	Tendinţa actuală a calităţii habitatului speciei	Nu este cazul - aceasta este prima evaluare a stării de conservare a speciei în aria naturală protejată
B.13	Calitatea datelor privind tendinţa actuală a calităţii habitatului speciei	Nu este cazul - aceasta este prima evaluare a stării de conservare a speciei în aria naturală protejată
B.14	Tendinţa actuală globală a habitatului speciei funcţie de tendinţa suprafeţei şi de tendinţa calităţii habitatului speciei	Nu este cazul - aceasta este prima evaluare a stării de conservare a speciei în aria naturală protejată
B.15	Starea de conservare din punct de vedere al habitatului speciei	”U1” – nefavorabilă - inadecvată
B.16	Tendinţa stării de conservare din punct de vedere al habitatului speciei	”0” – este stabilă
B.17	Starea de conservare necunoscută din punct de vedere al habitatului speciei	Nu este cazul

Matricea 2) Matricea pentru evaluarea tendinței globale a habitatului speciei

Tendinţa	**Combinaţia dintre Tendinţa actuală a suprafeţei habitatului speciei [B.9.] şi Tendinţa actuală a calităţii habitatului speciei [B.12.]**
”x” – necunoscută	Nu este cazul - aceasta este prima evaluare a stării de conservare a speciei în aria naturală protejată

Matricea 3) Matricea de evaluare a stării de conservare a speciei din punct de vedere al habitatului speciei

Favorabilă	**Nefavorabilă -Inadecvată**	**Nefavorabilă - Rea**	**Necunoscută**
	Raportul dintre suprafaţa adecvată a habitatului speciei şi suprafaţa actuală a habitatului speciei: ”≈” – aproximativ egal. Tendinţa actuală a suprafeţei habitatului speciei: ”0” – stabilă. Calitatea habitatului speciei în aria naturală protejată: medie		

Evaluarea stării de conservare a speciei din punctul de vedere al perspectivelor speciei

Tabelul 340 C: Parametri pentru evaluarea stării de conservare a speciei din punct de vedere al perspectivelor speciei în viitor

Nr.	Parametru	Descriere
A.1	Specia	***Plegadis falcinellus***, 1222, Anexa 1
A.2	Tipul populaţiei speciei în aria naturală protejată	Populaţie nerezidentă cuibăritoare, care utilizează aria naturală protejată pentru reproducere.
C.3	Tendinţa viitoare a mărimii populaţiei	”0” – stabilă
C.4	Raportul dintre mărimea populaţiei de referinţă pentru starea favorabilă şi mărimea populaţiei viitoare a speciei	”≈” – aproximativ egal
C.5	Perspectivele speciei din punct de vedere al populaţiei	”FV” – favorabile
C.6	Tendinţa viitoare a suprafeţei habitatului speciei	”0” – stabilă
C.7	Raportul dintre suprafaţa adecvată a habitatului speciei şi suprafaţa habitatului speciei în viitor	”≈” – aproximativ egal
C.8	Perspectivele speciei din punct de vedere al habitatului speciei	”FV” – favorabile
C.9	Perspectivele speciei în viitor	”FV” – favorabile
C.10	Efectul cumulat al impacturilor asupra speciei în viitor	Mediu - impacturile, respectiv presiunile actuale și/sau amenințările viitoare vor avea în viitor un efect cumulat mediu, semnificativ asupra speciei, afectând semnificativ viabilitatea pe termen lung a speciei

Matricea 4) Matricea pentru evaluarea perspectivelor speciei din punct de vedere al populației speciei

Valoarea actuală a parametrului	Tendinţa viitoare a parametrului	Raportul dintre valoarea VRSF şi valoarea viitoare a parametrului	Perspective
”≈” – aproximativ egal	”0” – stabilă	”≈” – aproximativ egal	”FV” – favorabile

Matricea 5) Perspectivele speciei în viitor, după implementarea Planului de management actual

Perspectivele speciei în viitor se obţin prin agregarea de doi parametri, respectiv:

- *perspectivele speciei din punct de vedere al populaţiei [C.5.]*
- *perspectivele speciei din punct de vedere al habitatului speciei [C.8.]*

pe baza matricii:

Favorabilă	Nefavorabilă -Inadecvată	Nefavorabilă - Rea	Necunoscută
Perspectivele speciei din punct de vedere al populaţiei: ”FV” –			

favorabile. Perspectivele speciei din punct de vedere al habitatului speciei: ”FV” – favorabile			

Matricea 6) Matricea evaluării stării de conservare a speciei din punct de vedere al perspectivelor speciei în viitor, după implementarea Planului de management actual

Favorabilă	Nefavorabilă -Inadecvată	Nefavorabilă - Rea	Necunoscută
	C10: Mediu - impacturile, respectiv presiunile actuale și/sau amenințările viitoare vor avea în viitor un efect cumulat mediu, semnificativ asupra speciei, afectând semnificativ viabilitatea pe termen lung a speciei, C9: ”FV” – favorabile.		

Evaluarea globală a speciei

Tabelul 341 D: Parametri pentru evaluarea stării globale de conservare a speciei în cadrul ariei naturale protejate

Nr.	Parametru	Descriere
A.1	Specia	***Plegadis falcinellus***, 1222, Anexa 1
A.2	Tipul populaţiei speciei în aria naturală protejată	Populaţie nerezidentă cuibăritoare, care utilizează aria naturală protejată pentru reproducere.
D.3	Starea globală de conservare a speciei	”U1” – nefavorabilă - inadecvată
D.4	Tendinţa stării globale de conservare a speciei	”x” – necunoscută
D.5	Starea globală de conservare necunoscută	Starea globală de conservare a speciei [D.3.] nu a fost evaluată ca ”X” necunoscută.
D.6	Informaţii suplimentare	În calcularea stării de conservare nu au fost luate în calcul datele din formularul standard al speciei, deoarece sunt foarte vechi și nu se cunoaste metodologia aprecierii lor. Din acest motiv a fost considerată necesară stabilirea unui punct de plecare pentru evaluarile viitoare și monitorizarea populației speciei, punct ce a fost stabilit la momentul efectuării studiilor de fundamentare pentru primul Plan de management al ariei.

Matricea 7) Evaluarea stării globale de conservare a speciei

Evaluarea stării globale de conservare a speciei se obţine prin agregarea rezultatelor a trei parametri, respectiv:

- *Starea de conservare din punct de vedere al populaţiei speciei [A.16.]*
- *Starea de conservare din punct de vedere al habitatului speciei [B.15.]*
- *Starea de conservare din punct de vedere al perspectivelor speciei în viitor [C.9.]*

pe baza matricii:

Favorabilă	Nefavorabilă -Inadecvată	Nefavorabilă - Rea	Necunoscută
	A16: ”FV” – favorabilă, B15: ”U1” – nefavorabilă - inadecvată, C9: ”FV” – favorabile		

Recurvirostra avosetta (C)

Evaluarea stării de conservare a speciei din punctul de vedere al populației speciei

Tabelul 342 A: Parametri pentru evaluarea stării de conservare a speciei din punct de vedere al populației

Nr.	Parametru	Descriere
A.1	Specia	***Recurvirostra avosetta***, 1254, Anexa 1
A.2	Statut de prezenţă temporală a speciilor	Populaţie aflată în pasaj care utilizează aria naturală protejată pentru odihnă şi/sau hrănire.
A.3	Mărimea populaţiei speciei în aria naturală protejată	500 - 700 indivizi
A.4	Calitatea datelor referitoare la populaţia speciei din aria naturală protejată	slabă - date estimate pe baza opiniei experţilor cu sau fără măsurători prin eşantionare
A.5	Raportul dintre mărimea populaţiei speciei în aria naturală protejată şi mărimea populaţiei naţionale	Nu exista date disponibile pentru stabilirea acestui parametru
A.6	Mărimea populaţiei speciei în aria naturală protejată comparata cu mărimea populaţiei naţionale	Nesemnificativă
A.7	Mărimea reevaluată a populaţiei estimate în planul de management anterior	Evaluarea mărimii populației speciei se face pentru prima dată
A.8	Mărimea populaţiei de referinţă pentru starea favorabilă în aria naturală protejată	550
A.9	Metodologia de apreciere a mărimii populaţiei de referinţă pentru starea favorabilă	Deoarece datele din formularul standard sunt foarte vechi și nu se cunoaște calitatea acestora, mărimea populației de referință pentru starea de conservare favorabilă a fost calculată la media rotunjită a populației actuale.
A.10	Raportul dintre mărimea populaţiei de referinţă pentru starea favorabilă şi mărimea populaţiei actuale	”≈” – aproximativ egal
A.11	Tendinţa actuală a mărimii populaţiei speciei	Nu este cazul - aceasta este prima evaluare a stării de conservare a speciei în aria naturală protejată
A.12	Calitatea datelor privind tendinţa actuală a mărimii populaţiei speciei	Nu este cazul - aceasta este prima evaluare a stării de conservare a speciei în aria naturală protejată
A.13	Magnitudinea tendinţei actuale a mărimii populaţiei speciei	Nu este cazul - aceasta este prima evaluare a stării de conservare a speciei în aria naturală protejată
A.14	Magnitudinea tendinţei actuale a mărimii populaţiei speciei exprimată prin calificative	Nu este cazul - aceasta este prima evaluare a stării de conservare a speciei în aria naturală protejată
A.15	Structura populaţiei speciei	Nu există date privind structura populaţiei.

A.16	Starea de conservare din punct de vedere al populaţiei speciei	”FV” – favorabilă
A.17	Tendinţa stării de conservare din punct de vedere al populaţiei speciei	”0” – este stabilă
A.18	Starea de conservare necunoscută din punct de vedere al populaţiei	A fost calculată starea de conservare din punctul de vedere al populației speciei

Matricea 1) Matricea de evaluare a stării de conservare a speciei din punct de vedere al populației speciei

Favorabilă	**Nefavorabilă -Inadecvată**	**Nefavorabilă - Rea**	**Necunoscută**
A10: ”≈” – aproximativ egal, A15: Nu există date privind structura populaţiei.			

Evaluarea stării de conservare a speciei din punctul de vedere al habitatului speciei

Tabelul 343 B: Parametri pentru evaluarea stării de conservare a speciei din punct de vedere al habitatului speciei

Nr.	**Parametri**	**Descriere**
A.1	Specia	***Recurvirostra avosetta***, 1254, Anexa 1
A.2	Tipul populaţiei speciei în aria naturală protejată	Populaţie aflată în pasaj care utilizează aria naturală protejată pentru odihnă şi/sau hrănire.
B.3	Suprafaţa habitatului speciei în aria naturală protejată	1170 - 1582 ha
B.4	Calitatea datelor pentru suprafaţa habitatului speciei	bună - estimări statistice robuste sau inventarieri complete
B.5	Suprafaţa reevaluată a habitatului speciei din planul de management anterior	Evaluarea suprafeţei habitatului speciei se face pentru prima dată
B.6	Suprafaţa adecvată a habitatului speciei în aria naturală protejată	1376 ha
B.7	Metodologia de apreciere a suprafeţei adecvate a habitatului speciei în aria naturală protejată	Deoarece populația de referință pentru starea de conservare favorabilă a fost considerată populația actuală, suprafața adecvată a habitatului a fost considerată suprafața actuală.
B.8	Raportul dintre suprafaţa adecvată a habitatului speciei şi suprafaţa actuală a habitatului speciei	Nu este cazul
B.9	Tendinţa actuală a suprafeţei habitatului speciei	Nu este cazul - aceasta este prima evaluare a stării de conservare a speciei în aria naturală protejată
B.10	Calitatea datelor privind tendinţa actuală a suprafeţei habitatului speciei	Nu este cazul - aceasta este prima evaluare a stării de conservare a speciei în aria naturală protejată
B.11	Calitatea habitatului speciei în aria naturală protejată	bună (adecvată)
B.12	Tendinţa actuală a calităţii habitatului	Nu este cazul - aceasta este prima evaluare a stării

	speciei	de conservare a speciei în aria naturală protejată
B.13	Calitatea datelor privind tendinţa actuală a calităţii habitatului speciei	Nu este cazul - aceasta este prima evaluare a stării de conservare a speciei în aria naturală protejată
B.14	Tendinţa actuală globală a habitatului speciei funcţie de tendinţa suprafeţei şi de tendinţa calităţii habitatului speciei	Nu este cazul - aceasta este prima evaluare a stării de conservare a speciei în aria naturală protejată
B.15	Starea de conservare din punct de vedere al habitatului speciei	”FV” – favorabilă
B.16	Tendinţa stării de conservare din punct de vedere al habitatului speciei	Starea de conservare din punct de vedere al habitatului speciei [B.15.] nu a fost evaluată ca nefavorabilă - inadecvată sau nefavorabilă - rea
B.17	Starea de conservare necunoscută din punct de vedere al habitatului speciei	Nu este cazul

Matricea 2) Matricea pentru evaluarea tendinței globale a habitatului speciei

Tendinţa	**Combinaţia dintre Tendinţa actuală a suprafeţei habitatului speciei [B.9.] şi Tendinţa actuală a calităţii habitatului speciei [B.12.]**
”x” – necunoscută	Nu este cazul - aceasta este prima evaluare a stării de conservare a speciei în aria naturală protejată

Matricea 3) Matricea de evaluare a stării de conservare a speciei din punct de vedere al habitatului speciei

Favorabilă	**Nefavorabilă - Inadecvată**	**Nefavorabilă - Rea**	**Necunoscută**
Raportul dintre suprafaţa adecvată a habitatului speciei şi suprafaţa actuală a habitatului speciei: ”≈” – aproximativ egal. Tendinţa actuală a suprafeţei habitatului speciei: ”0” – stabilă. Calitatea habitatului speciei în aria naturală protejată: bună (adecvată)			

Evaluarea stării de conservare a speciei din punctul de vedere al perspectivelor speciei

Tabelul 344 C: Parametri pentru evaluarea stării de conservare a speciei din punct de vedere al perspectivelor speciei în viitor

Nr.	**Parametru**	**Descriere**
A.1	Specia	***Recurvirostra avosetta***, 1254, Anexa 1
A.2	Tipul populaţiei speciei în aria naturală protejată	Populaţie aflată în pasaj care utilizează aria naturală protejată pentru odihnă şi/sau hrănire.
C.3	Tendinţa viitoare a mărimii populaţiei	”0” – stabilă
C.4	Raportul dintre mărimea populaţiei de referinţă pentru starea favorabilă şi mărimea populaţiei viitoare a speciei	”≈” – aproximativ egal
C.5	Perspectivele speciei din punct de vedere al	”FV” – favorabile

	populaţiei	
C.6	Tendinţa viitoare a suprafeţei habitatului speciei	”0” – stabilă
C.7	Raportul dintre suprafaţa adecvată a habitatului speciei şi suprafaţa habitatului speciei în viitor	”≈” – aproximativ egal
C.8	Perspectivele speciei din punct de vedere al habitatului speciei	”FV” – favorabile
C.9	Perspectivele speciei în viitor	”FV” – favorabile
C.10	Efectul cumulat al impacturilor asupra speciei în viitor	Scăzut - impacturile, respectiv presiunile actuale și amenințările viitoare, vor avea un efect cumulat scăzut sau nesemnificativ asupra speciei, neafectând semnificativ viabilitatea pe termen lung a speciei

Matricea 4) Matricea pentru evaluarea perspectivelor speciei din punct de vedere al populației speciei

Valoarea actuală a parametrului	Tendinţa viitoare a parametrului	Raportul dintre valoarea VRSF şi valoarea viitoare a parametrului	Perspective
”≈” – aproximativ egal	”0” – stabilă	”≈” – aproximativ egal	”FV” – favorabile

Matricea 5) Perspectivele speciei în viitor, după implementarea Planului de management actual

Perspectivele speciei în viitor se obţin prin agregarea de doi parametri, respectiv:

- *perspectivele speciei din punct de vedere al populaţiei [C.5.]*
- *perspectivele speciei din punct de vedere al habitatului speciei [C.8.]*

pe baza matricii:

Favorabilă	Nefavorabilă - Inadecvată	Nefavorabilă - Rea	Necunoscută
Perspectivele speciei din punct de vedere al populaţiei: ”FV” – favorabile. Perspectivele speciei din punct de vedere al habitatului speciei: ”FV” – favorabile			

Matricea 6) Matricea evaluării stării de conservare a speciei din punct de vedere al perspectivelor speciei în viitor, după implementarea Planului de management actual

Favorabilă	Nefavorabilă - Inadecvată	Nefavorabilă - Rea	Necunoscută
C10: Scăzut - impacturile, respectiv presiunile actuale și amenințările viitoare, vor avea un efect cumulat scăzut sau nesemnificativ asupra speciei, neafectând semnificativ viabilitatea pe termen lung a speciei, C9: ”FV” – favorabile.			

Evaluarea globală a speciei

Tabelul 345 D: Parametri pentru evaluarea stării globale de conservare a speciei în cadrul ariei naturale protejate

Nr.	Parametru	Descriere
A.1	Specia	***Recurvirostra avosetta***, 1254, Anexa 1
A.2	Tipul populaţiei speciei în aria naturală protejată	Populaţie aflată în pasaj care utilizează aria naturală protejată pentru odihnă şi/sau hrănire.
D.3	Starea globală de conservare a speciei	”FV” – favorabilă
D.4	Tendinţa stării globale de conservare a speciei	Starea globală de conservare a speciei [D.3.] nu a fost evaluată ca nefavorabilă - inadecvată sau nefavorabilă - rea
D.5	Starea globală de conservare necunoscută	Starea globală de conservare a speciei [D.3.] nu a fost evaluată ca ”X” necunoscută.
D.6	Informaţii suplimentare	În calcularea stării de conservare nu au fost luate în calcul datele din formularul standard al speciei, deoarece sunt foarte vechi și nu se cunoaste metodologia aprecierii lor. Din acest motiv a fost considerată necesară stabilirea unui punct de plecare pentru evaluarile viitoare și monitorizarea populației speciei, punct ce a fost stabilit la momentul efectuării studiilor de fundamentare pentru primul Plan de management al ariei.

Matricea 7) Evaluarea stării globale de conservare a speciei

Evaluarea stării globale de conservare a speciei se obţine prin agregarea rezultatelor a trei parametri, respectiv:

- *Starea de conservare din punct de vedere al populaţiei speciei [A.16.]*
- *Starea de conservare din punct de vedere al habitatului speciei [B.15.]*
- *Starea de conservare din punct de vedere al perspectivelor speciei în viitor [C.9.]*

pe baza matricii:

Favorabilă	Nefavorabilă -Inadecvată	Nefavorabilă - Rea	Necunoscută
A16: ”FV” – favorabilă, B15: , ”FV” – favorabilă, C9: ”FV” – favorabilă			

Recurvirostra avosetta (R)

Evaluarea stării de conservare a speciei din punctul de vedere al populației speciei

Tabelul 346 A: Parametri pentru evaluarea stării de conservare a speciei din punct de vedere al populației

Nr.	Parametru	Descriere
A.1	Specia	***Recurvirostra avosetta***, 1254, Anexa 1
A.2	Statut de prezenţă temporală a speciilor	Populaţie nerezidentă cuibăritoare, care utilizează aria naturală protejată pentru reproducere.

A.3	Mărimea populaţiei speciei în aria naturală protejată	1 - 2 perechi
A.4	Calitatea datelor referitoare la populaţia speciei din aria naturală protejată	medie - date estimate pe baza extrapolării şi/sau modelării datelor obţinute prin măsurători parţiale
A.5	Raportul dintre mărimea populaţiei speciei în aria naturală protejată şi mărimea populaţiei naţionale	0.14 % - 0.11 %
A.6	Mărimea populaţiei speciei în aria naturală protejată comparata cu mărimea populaţiei naţionale	Nesemnificativă
A.7	Mărimea reevaluată a populaţiei estimate în planul de management anterior	Evaluarea mărimii populației speciei se face pentru prima dată
A.8	Mărimea populaţiei de referinţă pentru starea favorabilă în aria naturală protejată	2
A.9	Metodologia de apreciere a mărimii populaţiei de referinţă pentru starea favorabilă	Deoarece datele din formularul standard sunt foarte vechi și nu se cunoaște calitatea acestora, mărimea populației de referință pentru starea de conservare favorabilă a fost calculată la media rotunjită a populației actuale.
A.10	Raportul dintre mărimea populaţiei de referinţă pentru starea favorabilă şi mărimea populaţiei actuale	”≈” – aproximativ egal
A.11	Tendinţa actuală a mărimii populaţiei speciei	Nu este cazul - aceasta este prima evaluare a stării de conservare a speciei în aria naturală protejată
A.12	Calitatea datelor privind tendinţa actuală a mărimii populaţiei speciei	Nu este cazul - aceasta este prima evaluare a stării de conservare a speciei în aria naturală protejată
A.13	Magnitudinea tendinţei actuale a mărimii populaţiei speciei	Nu este cazul - aceasta este prima evaluare a stării de conservare a speciei în aria naturală protejată
A.14	Magnitudinea tendinţei actuale a mărimii populaţiei speciei exprimată prin calificative	Nu este cazul - aceasta este prima evaluare a stării de conservare a speciei în aria naturală protejată
A.15	Structura populaţiei speciei	Nu există date privind structura populației.
A.16	Starea de conservare din punct de vedere al populaţiei speciei	”FV” – favorabilă
A.17	Tendinţa stării de conservare din punct de vedere al populaţiei speciei	”0” – este stabilă
A.18	Starea de conservare necunoscută din punct de vedere al populaţiei	A fost calculată starea de conservare din punctul de vedere al populației speciei

Matricea 1) Matricea de evaluare a stării de conservare a speciei din punct de vedere al populației speciei

Favorabilă	**Nefavorabilă -Inadecvată**	**Nefavorabilă - Rea**	**Necunoscută**
A10: ”≈” – aproximativ egal, A15: Nu există date privind structura			

populaţiei.			

Evaluarea stării de conservare a speciei din punctul de vedere al habitatului speciei

Tabelul 347 B: Parametri pentru evaluarea stării de conservare a speciei din punct de vedere al habitatului speciei

Nr.	Parametri	Descriere
A.1	Specia	***Recurvirostra avosetta***, 1254, Anexa 1
A.2	Tipul populaţiei speciei în aria naturală protejată	Populaţie nerezidentă cuibăritoare, care utilizează aria naturală protejată pentru reproducere.
B.3	Suprafaţa habitatului speciei în aria naturală protejată	1170 - 1582 ha
B.4	Calitatea datelor pentru suprafaţa habitatului speciei	bună - estimări statistice robuste sau inventarieri complete
B.5	Suprafaţa reevaluată a habitatului speciei din planul de management anterior	Evaluarea suprafeţei habitatului speciei se face pentru prima dată
B.6	Suprafaţa adecvată a habitatului speciei în aria naturală protejată	1376 ha
B.7	Metodologia de apreciere a suprafeţei adecvate a habitatului speciei în aria naturală protejată	Deoarece populația de referință pentru starea de conservare favorabilă a fost considerată populația actuală, suprafața adecvată a habitatului a fost considerată suprafața actuală.
B.8	Raportul dintre suprafaţa adecvată a habitatului speciei şi suprafaţa actuală a habitatului speciei	Nu este cazul
B.9	Tendinţa actuală a suprafeţei habitatului speciei	Nu este cazul - aceasta este prima evaluare a stării de conservare a speciei în aria naturală protejată
B.10	Calitatea datelor privind tendinţa actuală a suprafeţei habitatului speciei	Nu este cazul - aceasta este prima evaluare a stării de conservare a speciei în aria naturală protejată
B.11	Calitatea habitatului speciei în aria naturală protejată	medie
B.12	Tendinţa actuală a calităţii habitatului speciei	Nu este cazul - aceasta este prima evaluare a stării de conservare a speciei în aria naturală protejată
B.13	Calitatea datelor privind tendinţa actuală a calităţii habitatului speciei	Nu este cazul - aceasta este prima evaluare a stării de conservare a speciei în aria naturală protejată
B.14	Tendinţa actuală globală a habitatului speciei funcţie de tendinţa suprafeţei şi de tendinţa calităţii habitatului speciei	Nu este cazul - aceasta este prima evaluare a stării de conservare a speciei în aria naturală protejată
B.15	Starea de conservare din punct de vedere al habitatului speciei	”U1” – nefavorabilă - inadecvată
B.16	Tendinţa stării de conservare din punct de vedere al habitatului speciei	”0” – este stabilă
B.17	Starea de conservare necunoscută din punct de vedere al habitatului speciei	Nu este cazul

Matricea 2) Matricea pentru evaluarea tendinței globale a habitatului speciei

Tendinţa	Combinaţia dintre Tendinţa actuală a suprafeţei habitatului speciei [B.9.] şi Tendinţa actuală a calităţii habitatului speciei [B.12.]
”x” – necunoscută	Nu este cazul - aceasta este prima evaluare a stării de conservare a speciei în aria naturală protejată

Matricea 3) Matricea de evaluare a stării de conservare a speciei din punct de vedere al habitatului speciei

Favorabilă	Nefavorabilă -Inadecvată	Nefavorabilă - Rea	Necunoscută
	Raportul dintre suprafaţa adecvată a habitatului speciei şi suprafaţa actuală a habitatului speciei: ”≈” – aproximativ egal. Tendinţa actuală a suprafeţei habitatului speciei: ”0” – stabilă. Calitatea habitatului speciei în aria naturală protejată: medie		

Evaluarea stării de conservare a speciei din punctul de vedere al perspectivelor speciei

Tabelul 348 C: Parametri pentru evaluarea stării de conservare a speciei din punct de vedere al perspectivelor speciei în viitor

Nr.	Parametru	Descriere
A.1	Specia	***Recurvirostra avosetta***, 1254, Anexa 1
A.2	Tipul populaţiei speciei în aria naturală protejată	Populaţie nerezidentă cuibăritoare, care utilizează aria naturală protejată pentru reproducere.
C.3	Tendinţa viitoare a mărimii populaţiei	”0” – stabilă
C.4	Raportul dintre mărimea populaţiei de referinţă pentru starea favorabilă şi mărimea populaţiei viitoare a speciei	”≈” – aproximativ egal
C.5	Perspectivele speciei din punct de vedere al populaţiei	”FV” – favorabile
C.6	Tendinţa viitoare a suprafeţei habitatului speciei	”0” – stabilă
C.7	Raportul dintre suprafaţa adecvată a habitatului speciei şi suprafaţa habitatului speciei în viitor	”≈” – aproximativ egal
C.8	Perspectivele speciei din punct de vedere al habitatului speciei	”FV” – favorabile
C.9	Perspectivele speciei în viitor	”FV” – favorabile
C.10	Efectul cumulat al impacturilor asupra speciei în viitor	Mediu - impacturile, respectiv presiunile actuale și/sau amenințările viitoare vor avea în viitor un efect cumulat mediu, semnificativ asupra speciei, afectând semnificativ viabilitatea pe termen lung a speciei

Matricea 4) Matricea pentru evaluarea perspectivelor speciei din punct de vedere al populației speciei

Valoarea actuală a parametrului	Tendinţa viitoare a parametrului	Raportul dintre valoarea VRSF şi valoarea viitoare a parametrului	Perspective
”≈” – aproximativ egal	”0” – stabilă	”≈” – aproximativ egal	”FV” – favorabile

Matricea 5) Perspectivele speciei în viitor, după implementarea Planului de management actual

Perspectivele speciei în viitor se obţin prin agregarea de doi parametri, respectiv:

- *perspectivele speciei din punct de vedere al populaţiei [C.5.]*
- *perspectivele speciei din punct de vedere al habitatului speciei [C.8.]*

pe baza matricii:

Favorabilă	Nefavorabilă - Inadecvată	Nefavorabilă - Rea	Necunoscută
Perspectivele speciei din punct de vedere al populaţiei: ”FV” – favorabile. Perspectivele speciei din punct de vedere al habitatului speciei: ”FV” – favorabile			

Matricea 6) Matricea evaluării stării de conservare a speciei din punct de vedere al perspectivelor speciei în viitor, după implementarea Planului de management actual

Favorabilă	Nefavorabilă -Inadecvată	Nefavorabilă - Rea	Necunoscută
	C10: Mediu - impacturile, respectiv presiunile actuale și/sau amenințările viitoare vor avea în viitor un efect cumulat mediu, semnificativ asupra speciei, afectând semnificativ viabilitatea pe termen lung a speciei, C9: ”FV” – favorabile.		

Evaluarea globală a speciei

Tabelul 349 D: Parametri pentru evaluarea stării globale de conservare a speciei în cadrul ariei naturale protejate

Nr.	Parametru	Descriere
A.1	Specia	***Recurvirostra avosetta***, 1254, Anexa 1
A.2	Tipul populaţiei speciei în aria naturală protejată	Populaţie nerezidentă cuibăritoare, care utilizează aria naturală protejată pentru reproducere.
D.3	Starea globală de conservare a speciei	”U1” – nefavorabilă - inadecvată
D.4	Tendinţa stării globale de conservare a speciei	”x” – necunoscută
D.5	Starea globală de conservare necunoscută	Starea globală de conservare a speciei [D.3.] nu a fost evaluată ca ”X” necunoscută.

D.6	Informaţii suplimentare	În calcularea stării de conservare nu au fost luate în calcul datele din formularul standard al speciei, deoarece sunt foarte vechi și nu se cunoaste metodologia aprecierii lor. Din acest motiv a fost considerată necesară stabilirea unui punct de plecare pentru evaluarile viitoare și monitorizarea populației speciei, punct ce a fost stabilit la momentul efectuării studiilor de fundamentare pentru primul Plan de management al ariei.

Matricea 7) Evaluarea stării globale de conservare a speciei

Evaluarea stării globale de conservare a speciei se obţine prin agregarea rezultatelor a trei parametri, respectiv:

- *Starea de conservare din punct de vedere al populaţiei speciei [A.16.]*
- *Starea de conservare din punct de vedere al habitatului speciei [B.15.]*
- *Starea de conservare din punct de vedere al perspectivelor speciei în viitor [C.9.]*

pe baza matricii:

Favorabilă	Nefavorabilă -Inadecvată	Nefavorabilă - Rea	Necunoscută
	A16: ”FV” – favorabilă, B15: ”U1” – nefavorabilă - inadecvată, C9: ”FV” – favorabile		

Coracias garrulus

Evaluarea stării de conservare a speciei din punctul de vedere al populației speciei

Tabelul 350 A Parametri pentru evaluarea stării de conservare a speciei din punct de vedere al populaţiei

Nr.	Parametru	Descriere
A.1	Specia	*Coracias garrulus*, 989, Anexa 1
A.2	Statut de prezenţă temporală a speciilor	Populaţie nerezidentă cuibăritoare (care utilizează aria naturală protejată pentru reproducere)
A.3	Mărimea populaţiei speciei în aria naturală protejată	1 - 10 perechi
A.4	Calitatea datelor referitoare la populaţia speciei din aria naturală protejată	medie - date estimate pe baza extrapolării şi/sau modelării datelor obţinute prin măsurători parţiale
A.5	Raportul dintre mărimea populaţiei speciei în aria naturală protejată şi mărimea populaţiei naţionale	0.02 % - 0.05 %
A.6	Mărimea populaţiei speciei în aria naturală protejată comparata cu mărimea populaţiei naţionale	Nesemnificativă
A.7	Mărimea reevaluată a populaţiei estimate în planul de management	Evaluarea mărimii populației speciei se face

	anterior	pentru prima dată
A.8	Mărimea populaţiei de referinţă pentru starea favorabilă în aria naturală protejată	5
A.9	Metodologia de apreciere a mărimii populaţiei de referinţă pentru starea favorabilă	Deoarece specia provinee de pe formulaur rezervatiei naturale Lacul Rodeanu, marimea populației de referință pentru starea de conservare favorabilă a fost calculată la media rotunjită a populației actuale.
A.10	Raportul dintre mărimea populaţiei de referinţă pentru starea favorabilă şi mărimea populaţiei actuale	”≈” – aproximativ egal
A.11	Tendinţa actuală a mărimii populaţiei speciei	Nu este cazul - aceasta este prima evaluare a stării de conservare a speciei în aria naturală protejată
A.12	Calitatea datelor privind tendinţa actuală a mărimii populaţiei speciei	Nu este cazul - aceasta este prima evaluare a stării de conservare a speciei în aria naturală protejată
A.13	Magnitudinea tendinţei actuale a mărimii populaţiei speciei	Nu este cazul - aceasta este prima evaluare a stării de conservare a speciei în aria naturală protejată
A.14	Magnitudinea tendinţei actuale a mărimii populaţiei speciei exprimată prin calificative	Nu este cazul - aceasta este prima evaluare a stării de conservare a speciei în aria naturală protejată
A.15	Structura populaţiei speciei	Nu există date privind structura populaţiei.
A.16	Starea de conservare din punct de vedere al populaţiei speciei	”FV” – favorabilă
A.17	Tendinţa stării de conservare din punct de vedere al populaţiei speciei	”x” – necunoscută
A.18	Starea de conservare necunoscută din punct de vedere al populaţiei	A fost calculată starea de conservare din punctul de vedere al populației speciei

Matricea 1) Matricea de evaluare a stării de conservare a speciei din punct de vedere al populației speciei

Favorabilă	**Nefavorabilă -Inadecvată**	**Nefavorabilă - Rea**	**Necunoscută**
A10: ”≈” – aproximativ egal, A15: Nu există date privind structura populaţiei.			

Evaluarea stării de conservare a speciei din punctul de vedere al habitatului speciei

Tabelul 351 B Parametri pentru evaluarea stării de conservare a speciei din punct de vedere al habitatului speciei

Nr.	Parametri	Descriere
A.1	Specia	*Coracias garrulus*, 989, Anexa 1
A.2	Tipul populaţiei speciei în aria naturală protejată	Populaţie nerezidentă cuibăritoare (care utilizează aria naturală protejată pentru reproducere)
B.3	Suprafaţa habitatului speciei în aria naturală protejată	1572 - 2126 ha
B.4	Calitatea datelor pentru suprafaţa habitatului speciei	medie - date estimate pe baza extrapolării şi/sau modelării datelor obţinute prin măsurători parţiale
B.5	Suprafaţa reevaluată a habitatului speciei din planul de management anterior	Evaluarea suprafeţei habitatului speciei se face pentru prima data.
B.6	Suprafaţa adecvată a habitatului speciei în aria naturală protejată	1849 ha
B.7	Metodologia de apreciere a suprafeţei adecvate a habitatului speciei în aria naturală protejată	Deoarece populația de referință pentru starea de conservare favorabilă a fost considerată populația actuală, suprafața adecvată a habitatului a fost considerată suprafața actuală.
B.8	Raportul dintre suprafaţa adecvată a habitatului speciei şi suprafaţa actuală a habitatului speciei	Nu este cazul
B.9	Tendinţa actuală a suprafeţei habitatului speciei	Nu este cazul - aceasta este prima evaluare a stării de conservare a speciei în aria naturală protejată
B.10	Calitatea datelor privind tendinţa actuală a suprafeţei habitatului speciei	Nu este cazul - aceasta este prima evaluare a stării de conservare a speciei în aria naturală protejată
B.11	Calitatea habitatului speciei în aria naturală protejată	medie
B.12	Tendinţa actuală a calităţii habitatului speciei	Nu este cazul - aceasta este prima evaluare a stării de conservare a speciei în aria naturală protejată
B.13	Calitatea datelor privind tendinţa actuală a calităţii habitatului speciei	Nu este cazul - aceasta este prima evaluare a stării de conservare a speciei în aria naturală

		protejată
B.14	Tendinţa actuală globală a habitatului speciei funcţie de tendinţa suprafeţei şi de tendinţa calităţii habitatului speciei	Nu este cazul - aceasta este prima evaluare a stării de conservare a speciei în aria naturală protejată
B.15	Starea de conservare din punct de vedere al habitatului speciei	”FV” – favorabilă
B.16	Tendinţa stării de conservare din punct de vedere al habitatului speciei	Starea de conservare din punct de vedere al habitatului speciei [B.15.] nu a fost evaluată ca nefavorabilă - inadecvată sau nefavorabilă - rea
B.17	Starea de conservare necunoscută din punct de vedere al habitatului speciei	Nu este cazul

Matricea 2) Matricea pentru evaluarea tendinței globale a habitatului speciei

Tendinţa	**Combinaţia dintre Tendinţa actuală a suprafeţei habitatului speciei [B.9.] şi Tendinţa actuală a calităţii habitatului speciei [B.12.]**
”x” – necunoscută	Nu este cazul - aceasta este prima evaluare a stării de conservare a speciei în aria naturală protejată

Matricea 3) Matricea de evaluare a stării de conservare a speciei din punct de vedere al habitatului speciei

Favorabilă	**Nefavorabilă -Inadecvată**	**Nefavorabilă - Rea**	**Necunoscută**
Raportul dintre suprafaţa adecvată a habitatului speciei şi suprafaţa actuală a habitatului speciei: ”≈” – aproximativ egal. Tendinţa actuală a suprafeţei habitatului speciei: ”0” – stabilă. Calitatea habitatului speciei în aria naturală protejată: medie			

Evaluarea stării de conservare a speciei din punctul de vedere al perspectivelor speciei

Tabelul 352 C Parametri pentru evaluarea stării de conservare a speciei din punct de vedere al perspectivelor speciei în viitor

Nr.	**Parametru**	**Descriere**
A.1	Specia	*Coracias garrulus*, 989, Anexa 1
A.2	Tipul populaţiei speciei în aria naturală protejată	Populaţie nerezidentă cuibăritoare (care utilizează aria naturală protejată pentru reproducere)
C.3	Tendinţa viitoare a mărimii populaţiei	”-” – descrescătoare

C.4	Raportul dintre mărimea populaţiei de referinţă pentru starea favorabilă şi mărimea populaţiei viitoare a speciei	”≈” – aproximativ egal
C.5	Perspectivele speciei din punct de vedere al populaţiei	”X” – necunoscute
C.6	Tendinţa viitoare a suprafeţei habitatului speciei	”0” – stabilă
C.7	Raportul dintre suprafaţa adecvată a habitatului speciei şi suprafaţa habitatului speciei în viitor	”≈” – aproximativ egal
C.8	Perspectivele speciei din punct de vedere al habitatului speciei	”FV” – favorabile
C.9	Perspectivele speciei în viitor	”U1” – nefavorabile - inadecvate
C.10	Efectul cumulat al impacturilor asupra speciei în viitor	Mediu - impacturile, respectiv presiunile actuale și/sau amenințările viitoare vor avea în viitor un efect cumulat mediu, semnificativ asupra speciei, afectând semnificativ viabilitatea pe termen lung a speciei

Matricea 4) Matricea pentru evaluarea perspectivelor speciei din punct de vedere al populației speciei

Valoarea actuală a parametrului	Tendinţa viitoare a parametrului	Raportul dintre valoarea VRSF şi valoarea viitoare a parametrului	Perspective	Figura
”≈” – aproximativ egal	”-” – descrescătoare	”≈” – aproximativ egal	”X” – necunoscute	Nu exista imagine corespunzătoare acestei situații

Matricea 5) Perspectivele speciei în viitor, după implementarea planului de management actual

Favorabilă	Nefavorabilă -Inadecvată	Nefavorabilă - Rea	Necunoscută
	Perspectivele speciei din punct de vedere al populaţiei: ”X” – necunoscute. Perspectivele speciei din punct de vedere al habitatului speciei: ”FV” – favorabile		

Matricea 6) Matricea evaluării stării de conservare a speciei din punct de vedere al perspectivelor speciei în viitor, după implementarea planului de management actual

Favorabilă	Nefavorabilă -Inadecvată	Nefavorabilă -	Necunoscută

		Rea	
	C10: Mediu - impacturile, respectiv presiunile actuale și/sau amenințările viitoare vor avea în viitor un efect cumulat mediu, semnificativ asupra speciei, afectând semnificativ viabilitatea pe termen lung a speciei, C9: ”U1” – nefavorabile – inadecvate.		

Evaluarea globală a speciei

Tabelul 353 D Parametri pentru evaluarea stării globale de conservare a speciei în cadrul ariei naturale protejate

Nr.	**Parametru**	**Descriere**
A.1	Specia	*Coracias garrulus*, 989, Anexa 1
A.2	Tipul populaţiei speciei în aria naturală protejată	Populaţie nerezidentă cuibăritoare (care utilizează aria naturală protejată pentru reproducere)
D.3	Starea globală de conservare a speciei	”U1” – nefavorabilă - inadecvată
D.4	Tendinţa stării globale de conservare a speciei	”x” – necunoscută
D.5	Starea globală de conservare necunoscută	Starea globală de conservare a speciei [D.3.] nu a fost evaluată ca ”X” necunoscută.
D.6	Informaţii suplimentare	În calcularea stării de conservare nu au fost luate în calcul datele din formularul standard al speciei, deoarece sunt foarte vechi și nu se cunoaste metodologia aprecierii lor. Din acest motiv a fost considerată necesară stabilirea unui punct de plecare pentru evaluarile viitoare și monitorizarea populației speciei, punct ce a fost stabilit la momentul efectuării studiilor de fundamentare pentru primul plan de management al ariei.

Matricea 7) Evaluarea stării globale de conservare a speciei

Favorabilă	**Nefavorabilă -Inadecvată**	**Nefavorabilă - Rea**	**Necunoscută**
	A16: ”FV” – favorabilă, B15: ”FV” – favorabilă, C9: ”U1” – nefavorabilă - inadecvată		

Himantopus himantopus

Evaluarea stării de conservare a speciei din punctul de vedere al populației speciei

Tabelul 354 A Parametri pentru evaluarea stării de conservare a speciei din punct de vedere al populaţiei

Nr.	Parametru	Descriere
A.1	Specia	*Himantopus himantopus*, 1076, Anexa 1
A.2	Statut de prezenţă temporală a speciilor	Populaţie nerezidentă cuibăritoare (care utilizează aria naturală protejată pentru reproducere)
A.3	Mărimea populaţiei speciei în aria naturală protejată	1 - 10 perechi
A.4	Calitatea datelor referitoare la populaţia speciei din aria naturală protejată	slabă - date estimate pe baza opiniei experţilor cu sau fără măsurători prin eşantionare
A.5	Raportul dintre mărimea populaţiei speciei în aria naturală protejată şi mărimea populaţiei naţionale	0.0 % - 0.5 %
A.6	Mărimea populaţiei speciei în aria naturală protejată comparata cu mărimea populaţiei naţionale	Nesemnificativă
A.7	Mărimea reevaluată a populaţiei estimate în planul de management anterior	Evaluarea mărimii populației speciei se face pentru prima dată
A.8	Mărimea populaţiei de referinţă pentru starea favorabilă în aria naturală protejată	5
A.9	Metodologia de apreciere a mărimii populaţiei de referinţă pentru starea favorabilă	Deoarece specia provinee de pe formulaur rezervatiei naturale Lacul Rodeanu, marimea populației de referință pentru starea de conservare favorabilă a fost calculată la media rotunjită a populației actuale.
A.10	Raportul dintre mărimea populaţiei de referinţă pentru starea favorabilă şi mărimea populaţiei actuale	”≈” – aproximativ egal
A.11	Tendinţa actuală a mărimii populaţiei speciei	Nu este cazul - aceasta este prima evaluare a stării de conservare a speciei în aria naturală protejată
A.12	Calitatea datelor privind tendinţa actuală a mărimii populaţiei speciei	Nu este cazul - aceasta este prima evaluare a stării de conservare a speciei în aria naturală protejată
A.13	Magnitudinea tendinţei actuale a mărimii populaţiei speciei	Nu este cazul - aceasta este prima evaluare a stării de conservare a speciei în aria naturală protejată
A.14	Magnitudinea tendinţei actuale a mărimii populaţiei speciei exprimată	Nu este cazul - aceasta este prima evaluare a stării

	prin calificative	de conservare a speciei în aria naturală protejată
A.15	Structura populaţiei speciei	Nu există date privind structura populaţiei.
A.16	Starea de conservare din punct de vedere al populaţiei speciei	”FV” – favorabilă
A.17	Tendinţa stării de conservare din punct de vedere al populaţiei speciei	”x” – necunoscută
A.18	Starea de conservare necunoscută din punct de vedere al populaţiei	A fost calculată starea de conservare din punctul de vedere al populației speciei

Matricea 1) Matricea de evaluare a stării de conservare a speciei din punct de vedere al populației speciei

Favorabilă	Nefavorabilă - Inadecvată	Nefavorabilă - Rea	Necunoscută
A10: ”≈” – aproximativ egal, A15: Nu există date privind structura populaţiei.			

Evaluarea stării de conservare a speciei din punctul de vedere al habitatului speciei

Tabelul 355 B Parametri pentru evaluarea stării de conservare a speciei din punct de vedere al habitatului speciei

Nr.	Parametri	Descriere
A.1	Specia	*Himantopus himantopus*, 1076, Anexa 1
A.2	Tipul populaţiei speciei în aria naturală protejată	Populaţie nerezidentă cuibăritoare (care utilizează aria naturală protejată pentru reproducere)
B.3	Suprafaţa habitatului speciei în aria naturală protejată	1170 - 1582 ha
B.4	Calitatea datelor pentru suprafaţa habitatului speciei	medie - date estimate pe baza extrapolării şi/sau modelării datelor obţinute prin măsurători parţiale
B.5	Suprafaţa reevaluată a habitatului speciei din planul de management anterior	Evaluarea suprafeţei habitatului speciei se face pentru prima dată
B.6	Suprafaţa adecvată a habitatului speciei în aria naturală protejată	1376 ha
B.7	Metodologia de apreciere a suprafeţei adecvate a habitatului speciei în aria naturală protejată	Deoarece populația de referință pentru starea de conservare favorabilă a fost considerată populația actuală, suprafața adecvată a habitatului a fost considerată

		suprafața actuală.
B.8	Raportul dintre suprafaţa adecvată a habitatului speciei şi suprafaţa actuală a habitatului speciei	Nu este cazul
B.9	Tendinţa actuală a suprafeţei habitatului speciei	Nu este cazul - aceasta este prima evaluare a stării de conservare a speciei în aria naturală protejată
B.10	Calitatea datelor privind tendinţa actuală a suprafeţei habitatului speciei	Nu este cazul - aceasta este prima evaluare a stării de conservare a speciei în aria naturală protejată
B.11	Calitatea habitatului speciei în aria naturală protejată	medie
B.12	Tendinţa actuală a calităţii habitatului speciei	Nu este cazul - aceasta este prima evaluare a stării de conservare a speciei în aria naturală protejată
B.13	Calitatea datelor privind tendinţa actuală a calităţii habitatului speciei	Nu este cazul - aceasta este prima evaluare a stării de conservare a speciei în aria naturală protejată
B.14	Tendinţa actuală globală a habitatului speciei funcţie de tendinţa suprafeţei şi de tendinţa calităţii habitatului speciei	Nu este cazul - aceasta este prima evaluare a stării de conservare a speciei în aria naturală protejată
B.15	Starea de conservare din punct de vedere al habitatului speciei	”FV” – favorabilă
B.16	Tendinţa stării de conservare din punct de vedere al habitatului speciei	Starea de conservare din punct de vedere al habitatului speciei [B.15.] nu a fost evaluată ca nefavorabilă - inadecvată sau nefavorabilă - rea
B.17	Starea de conservare necunoscută din punct de vedere al habitatului speciei	Nu este cazul

Matricea 2) Matricea pentru evaluarea tendinței globale a habitatului speciei

Tendinţa	**Combinaţia dintre Tendinţa actuală a suprafeţei habitatului speciei [B.9.] şi Tendinţa actuală a calităţii habitatului speciei [B.12.]**
”x” – necunoscută	B9: ”0” – stabilă, B12: ”x” – necunoscută

Matricea 3) Matricea de evaluare a stării de conservare a speciei din punct de vedere al habitatului speciei

Favorabilă	**Nefavorabilă - Inadecvată**	**Nefavorabilă - Rea**	**Necunoscută**
Raportul dintre suprafaţa adecvată a			

habitatului speciei şi suprafaţa actuală a habitatului speciei: ”≈” – aproximativ egal. Tendinţa actuală a suprafeţei habitatului speciei: ”0” – stabilă. Calitatea habitatului speciei în aria naturală protejată: medie			

Evaluarea stării de conservare a speciei din punctul de vedere al perspectivelor speciei

Tabelul 356 C Parametri pentru evaluarea stării de conservare a speciei din punct de vedere al perspectivelor speciei în viitor

Nr.	**Parametru**	**Descriere**
A.1	Specia	*Himantopus himantopus*, 1076, Anexa 1
A.2	Tipul populaţiei speciei în aria naturală protejată	Populaţie nerezidentă cuibăritoare (care utilizează aria naturală protejată pentru reproducere)
C.3	Tendinţa viitoare a mărimii populaţiei	”0” – stabilă
C.4	Raportul dintre mărimea populaţiei de referinţă pentru starea favorabilă şi mărimea populaţiei viitoare a speciei	”≈” – aproximativ egal
C.5	Perspectivele speciei din punct de vedere al populaţiei	”FV” – favorabile
C.6	Tendinţa viitoare a suprafeţei habitatului speciei	”0” – stabilă
C.7	Raportul dintre suprafaţa adecvată a habitatului speciei şi suprafaţa habitatului speciei în viitor	”≈” – aproximativ egal
C.8	Perspectivele speciei din punct de vedere al habitatului speciei	”FV” – favorabile
C.9	Perspectivele speciei în viitor	”FV” – favorabile
C.10	Efectul cumulat al impacturilor asupra speciei în viitor	Scăzut - impacturile, respectiv presiunile actuale și amenințările viitoare, vor avea un efect cumulat scăzut sau nesemnificativ asupra speciei, neafectând semnificativ viabilitatea pe termen lung a speciei

Matricea 4) Matricea pentru evaluarea perspectivelor speciei din punct de vedere al populației speciei

Valoarea actuală a	**Tendinţa viitoare a**	**Raportul dintre valoarea VRSF şi valoarea viitoare a**	**Perspective**	**Figura**

parametrului	parametrului	parametrului		
”≈” – aproximativ egal	”0” – stabilă	”≈” – aproximativ egal	”FV” – favorabile	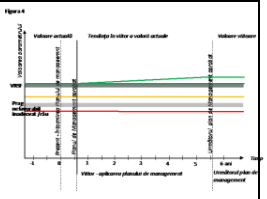

Matricea 5) Perspectivele speciei în viitor, după implementarea planului de management actual

Favorabilă	Nefavorabilă - Inadecvată	Nefavorabilă - Rea	Necunoscută
Perspectivele speciei din punct de vedere al populației: ”FV” – favorabile. Perspectivele speciei din punct de vedere al habitatului speciei: ”FV” – favorabile			

Matricea 6) Matricea evaluării stării de conservare a speciei din punct de vedere al perspectivelor speciei în viitor, după implementarea planului de management actual

Favorabilă	Nefavorabilă - Inadecvată	Nefavorabilă - Rea	Necunoscută
C10: Scăzut - impacturile, respectiv presiunile actuale și amenințările viitoare, vor avea un efect cumulat scăzut sau nesemnificativ asupra speciei, neafectând semnificativ viabilitatea pe termen lung a speciei, C9: ”FV” – favorabile.			

Evaluarea globală a speciei

Tabelul 357 D Parametri pentru evaluarea stării globale de conservare a speciei în cadrul ariei naturale protejate

Nr.	Parametru	Descriere
A.1	Specia	*Himantopus himantopus*, 1076, Anexa 1
A.2	Tipul populației speciei în aria naturală protejată	Populație nerezidentă cuibăritoare (care utilizează aria naturală protejată pentru reproducere)
D.3	Starea globală de conservare a speciei	”FV” – favorabilă
D.4	Tendința stării globale de conservare a speciei	Starea globală de conservare a speciei [D.3.] nu a fost evaluată ca nefavorabilă - inadecvată sau nefavorabilă - rea

D.5	Starea globală de conservare necunoscută	Starea globală de conservare a speciei [D.3.] nu a fost evaluată ca ”X” necunoscută.
D.6	Informaţii suplimentare	În calcularea stării de conservare nu au fost luate în calcul datele din formularul standard al speciei, deoarece sunt foarte vechi și nu se cunoaste metodologia aprecierii lor. Din acest motiv a fost considerată necesară stabilirea unui punct de plecare pentru evaluarile viitoare și monitorizarea populației speciei, punct ce a fost stabilit la momentul efectuării studiilor de fundamentare pentru primul plan de management al ariei.

Matricea 7) Evaluarea stării globale de conservare a speciei

Favorabilă	Nefavorabilă - Inadecvată	Nefavorabilă - Rea	Necunoscută
A16: ”FV” – favorabilă, B15: , ”FV” – favorabilă, C9: ”FV” – favorabilă			

Ixobrychus minutus

Evaluarea stării de conservare a speciei din punctul de vedere al populației speciei

Tabelul 358 A Parametri pentru evaluarea stării de conservare a speciei din punct de vedere al populaţiei

Nr.	Parametru	Descriere
A.1	Specia	*Ixobrychus minutus*, 1090, Anexa 1
A.2	Statut de prezenţă temporală a speciilor	Populaţie nerezidentă cuibăritoare (care utilizează aria naturală protejată pentru reproducere)
A.3	Mărimea populaţiei speciei în aria naturală protejată	1 - 10 perechi
A.4	Calitatea datelor referitoare la populaţia speciei din aria naturală protejată	medie - date estimate pe baza extrapolării şi/sau modelării datelor obţinute prin măsurători parţiale
A.5	Raportul dintre mărimea populaţiei speciei în aria naturală protejată şi mărimea populaţiei naţionale	0.01 % - 0.02 %
A.6	Mărimea populaţiei speciei în aria naturală protejată comparata cu mărimea populaţiei naţionale	Nesemnificativă
A.7	Mărimea reevaluată a populaţiei estimate în planul de management anterior	Evaluarea mărimii populației speciei se face pentru prima dată
A.8	Mărimea populaţiei de referinţă pentru starea favorabilă în aria naturală	5

	protejată	
A.9	Metodologia de apreciere a mărimii populaţiei de referinţă pentru starea favorabilă	Deoarece specia provinee de pe formulaur rezervatiei naturale Lacul Rodeanu, marimea populației de referință pentru starea de conservare favorabilă a fost calculată la media rotunjită a populației actuale.
A.10	Raportul dintre mărimea populaţiei de referinţă pentru starea favorabilă şi mărimea populaţiei actuale	”≈” – aproximativ egal
A.11	Tendinţa actuală a mărimii populaţiei speciei	Nu este cazul - aceasta este prima evaluare a stării de conservare a speciei în aria naturală protejată
A.12	Calitatea datelor privind tendinţa actuală a mărimii populaţiei speciei	Nu este cazul - aceasta este prima evaluare a stării de conservare a speciei în aria naturală protejată
A.13	Magnitudinea tendinţei actuale a mărimii populaţiei speciei	Nu este cazul - aceasta este prima evaluare a stării de conservare a speciei în aria naturală protejată
A.14	Magnitudinea tendinţei actuale a mărimii populaţiei speciei exprimată prin calificative	Nu este cazul - aceasta este prima evaluare a stării de conservare a speciei în aria naturală protejată
A.15	Structura populaţiei speciei	Nu există date privind structura populaţiei.
A.16	Starea de conservare din punct de vedere al populaţiei speciei	”FV” – favorabilă
A.17	Tendinţa stării de conservare din punct de vedere al populaţiei speciei	”x” – necunoscută
A.18	Starea de conservare necunoscută din punct de vedere al populaţiei	A fost calculată starea de conservare din punctul de vedere al populației speciei

Matricea 1) Matricea de evaluare a stării de conservare a speciei din punct de vedere al populației speciei

Favorabilă	Nefavorabilă - Inadecvată	Nefavorabilă - Rea	Necunoscută
A10: ”≈” – aproximativ egal, A15: Nu există date privind structura populaţiei.			

Evaluarea stării de conservare a speciei din punctul de vedere al habitatului speciei

Tabelul 359 B Parametri pentru evaluarea stării de conservare a speciei din punct de vedere al habitatului speciei

Nr.	Parametri	Descriere
A.1	Specia	*Ixobrychus minutus*, 1090, Anexa 1
A.2	Tipul populaţiei speciei în aria naturală protejată	Populaţie nerezidentă cuibăritoare (care utilizează aria naturală protejată pentru reproducere)
B.3	Suprafaţa habitatului speciei în aria naturală protejată	1014 - 1372 ha
B.4	Calitatea datelor pentru suprafaţa habitatului speciei	medie - date estimate pe baza extrapolării şi/sau modelării datelor obţinute prin măsurători parţiale
B.5	Suprafaţa reevaluată a habitatului speciei din planul de management anterior	Evaluarea suprafeţei habitatului speciei se face pentru prima dată
B.6	Suprafaţa adecvată a habitatului speciei în aria naturală protejată	1193 ha
B.7	Metodologia de apreciere a suprafeţei adecvate a habitatului speciei în aria naturală protejată	Deoarece populația de referință pentru starea de conservare favorabilă a fost considerată populația actuală, suprafața adecvată a habitatului a fost considerată suprafața actuală.
B.8	Raportul dintre suprafaţa adecvată a habitatului speciei şi suprafaţa actuală a habitatului speciei	Nu este cazul
B.9	Tendinţa actuală a suprafeţei habitatului speciei	Nu este cazul - aceasta este prima evaluare a stării de conservare a speciei în aria naturală protejată
B.10	Calitatea datelor privind tendinţa actuală a suprafeţei habitatului speciei	Nu este cazul - aceasta este prima evaluare a stării de conservare a speciei în aria naturală protejată
B.11	Calitatea habitatului speciei în aria naturală protejată	bună (adecvată)
B.12	Tendinţa actuală a calităţii habitatului speciei	Nu este cazul - aceasta este prima evaluare a stării de conservare a speciei în aria naturală protejată
B.13	Calitatea datelor privind tendinţa actuală a calităţii habitatului speciei	Nu este cazul - aceasta este prima evaluare a stării de conservare a speciei în aria naturală protejată
B.14	Tendinţa actuală globală a habitatului speciei funcţie de tendinţa suprafeţei şi de tendinţa calităţii habitatului speciei	Nu este cazul - aceasta este prima evaluare a stării de conservare a speciei în aria naturală protejată
B.15	Starea de conservare din punct de vedere al habitatului speciei	”FV” – favorabilă

B.16	Tendinţa stării de conservare din punct de vedere al habitatului speciei	Starea de conservare din punct de vedere al habitatului speciei [B.15.] nu a fost evaluată ca nefavorabilă - inadecvată sau nefavorabilă - rea
B.17	Starea de conservare necunoscută din punct de vedere al habitatului speciei	Nu este cazul

Matricea 2) Matricea pentru evaluarea tendinței globale a habitatului speciei

Tendinţa	**Combinaţia dintre Tendinţa actuală a suprafeţei habitatului speciei [B.9.] şi Tendinţa actuală a calităţii habitatului speciei [B.12.]**
”x” – necunoscută	Nu este cazul - aceasta este prima evaluare a stării de conservare a speciei în aria naturală protejată

Matricea 3) Matricea de evaluare a stării de conservare a speciei din punct de vedere al habitatului speciei

Favorabilă	**Nefavorabilă - Inadecvată**	**Nefavorabilă - Rea**	**Necunoscută**
Raportul dintre suprafaţa adecvată a habitatului speciei şi suprafaţa actuală a habitatului speciei: ”≈” – aproximativ egal. Tendinţa actuală a suprafeţei habitatului speciei: ”0” – stabilă. Calitatea habitatului speciei în aria naturală protejată: bună (adecvată)			

Evaluarea stării de conservare a speciei din punctul de vedere al perspectivelor speciei

Tabelul 360 C Parametri pentru evaluarea stării de conservare a speciei din punct de vedere al perspectivelor speciei în viitor

Nr.	**Parametru**	**Descriere**
A.1	Specia	*Ixobrychus minutus*, 1090, Anexa 1
A.2	Tipul populaţiei speciei în aria naturală protejată	Populaţie nerezidentă cuibăritoare (care utilizează aria naturală protejată pentru reproducere)
C.3	Tendinţa viitoare a mărimii populaţiei	”0” – stabilă
C.4	Raportul dintre mărimea populaţiei de referinţă pentru starea favorabilă şi mărimea populaţiei viitoare a speciei	”≈” – aproximativ egal
C.5	Perspectivele speciei din punct de vedere al populaţiei	”FV” – favorabile

C.6	Tendinţa viitoare a suprafeţei habitatului speciei	”0” – stabilă
C.7	Raportul dintre suprafaţa adecvată a habitatului speciei şi suprafaţa habitatului speciei în viitor	”≈” – aproximativ egal
C.8	Perspectivele speciei din punct de vedere al habitatului speciei	”FV” – favorabile
C.9	Perspectivele speciei în viitor	”FV” – favorabile
C.10	Efectul cumulat al impacturilor asupra speciei în viitor	Mediu - impacturile, respectiv presiunile actuale și/sau amenințările viitoare vor avea în viitor un efect cumulat mediu, semnificativ asupra speciei, afectând semnificativ viabilitatea pe termen lung a speciei

Matricea 4) Matricea pentru evaluarea perspectivelor speciei din punct de vedere al populației speciei

Valoarea actuală a parametrului	**Tendinţa viitoare a parametrului**	**Raportul dintre valoarea VRSF şi valoarea viitoare a parametrului**	**Perspective**	**Figura**
”≈” – aproximativ egal	”0” – stabilă	”≈” – aproximativ egal	”FV” – favorabile	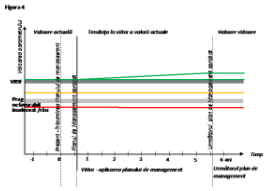

Matricea 5) Perspectivele speciei în viitor, după implementarea planului de management actual

Favorabilă	**Nefavorabilă - Inadecvată**	**Nefavorabilă - Rea**	**Necunoscută**
Perspectivele speciei din punct de vedere al populaţiei: ”FV” – favorabile. Perspectivele speciei din punct de vedere al habitatului speciei: ”FV” – favorabile			

Matricea 6) Matricea evaluării stării de conservare a speciei din punct de vedere al perspectivelor speciei în viitor, după implementarea planului de management actual

Favorabilă	**Nefavorabilă -Inadecvată**	**Nefavorabilă - Rea**	**Necunoscută**
	C10: Mediu - impacturile, respectiv presiunile actuale și/sau amenințările viitoare vor avea în viitor un efect cumulat mediu, semnificativ asupra		

	speciei, afectând semnificativ viabilitatea pe termen lung a speciei, C9: ”FV” – favorabile.		

Evaluarea globală a speciei

Tabelul 361 D Parametri pentru evaluarea stării globale de conservare a speciei în cadrul ariei naturale protejate

Nr.	Parametru	Descriere
A.1	Specia	*Ixobrychus minutus*, 1090, Anexa 1
A.2	Tipul populaţiei speciei în aria naturală protejată	Populaţie nerezidentă cuibăritoare (care utilizează aria naturală protejată pentru reproducere)
D.3	Starea globală de conservare a speciei	”FV” – favorabilă
D.4	Tendinţa stării globale de conservare a speciei	”x” – necunoscută
D.5	Starea globală de conservare necunoscută	Starea globală de conservare a speciei [D.3.] nu a fost evaluată ca ”X” necunoscută.
D.6	Informaţii suplimentare	În calcularea stării de conservare nu au fost luate în calcul datele din formularul standard al speciei, deoarece sunt foarte vechi și nu se cunoaste metodologia aprecierii lor. Din acest motiv a fost considerată necesară stabilirea unui punct de plecare pentru evaluarile viitoare și monitorizarea populației speciei, punct ce a fost stabilit la momentul efectuării studiilor de fundamentare pentru primul plan de management al ariei.

Matricea 7) Evaluarea stării globale de conservare a speciei

Favorabilă	Nefavorabilă - Inadecvată	Nefavorabilă - Rea	Necunoscută
A16: ”FV” – favorabilă, B15: , ”FV” – favorabilă, C9: ”FV” – favorabilă			

Melanocorypha calandra

Evaluarea stării de conservare a speciei din punctul de vedere al populației speciei

Tabelul 362 A Parametri pentru evaluarea stării de conservare a speciei din punct de vedere al populaţiei

Nr.	Parametru	Descriere
A.1	Specia	*Melanocorypha calandra*, 1136, Anexa 1

A.2	Statut de prezenţă temporală a speciilor	Populaţie nerezidentă cuibăritoare (care utilizează aria naturală protejată pentru reproducere)
A.3	Mărimea populaţiei speciei în aria naturală protejată	1 - 10 perechi
A.4	Calitatea datelor referitoare la populaţia speciei din aria naturală protejată	medie - date estimate pe baza extrapolării şi/sau modelării datelor obţinute prin măsurători parţiale
A.5	Raportul dintre mărimea populaţiei speciei în aria naturală protejată şi mărimea populaţiei naţionale	0.0 % - 0.0 %
A.6	Mărimea populaţiei speciei în aria naturală protejată comparata cu mărimea populaţiei naţionale	Nesemnificativă
A.7	Mărimea reevaluată a populaţiei estimate în planul de management anterior	Evaluarea mărimii populației speciei se face pentru prima dată
A.8	Mărimea populaţiei de referinţă pentru starea favorabilă în aria naturală protejată	5
A.9	Metodologia de apreciere a mărimii populaţiei de referinţă pentru starea favorabilă	Deoarece specia provinee de pe formulaur rezervatiei naturale Lacul Rodeanu, marimea populației de referință pentru starea de conservare favorabilă a fost calculată la media rotunjită a populației actuale.
A.10	Raportul dintre mărimea populaţiei de referinţă pentru starea favorabilă şi mărimea populaţiei actuale	”≈” – aproximativ egal
A.11	Tendinţa actuală a mărimii populaţiei speciei	Nu este cazul - aceasta este prima evaluare a stării de conservare a speciei în aria naturală protejată
A.12	Calitatea datelor privind tendinţa actuală a mărimii populaţiei speciei	Nu este cazul - aceasta este prima evaluare a stării de conservare a speciei în aria naturală protejată
A.13	Magnitudinea tendinţei actuale a mărimii populaţiei speciei	Nu este cazul - aceasta este prima evaluare a stării de conservare a speciei în aria naturală protejată
A.14	Magnitudinea tendinţei actuale a mărimii populaţiei speciei exprimată prin calificative	Nu este cazul - aceasta este prima evaluare a stării de conservare a speciei în aria naturală protejată
A.15	Structura populaţiei speciei	Nu există date privind structura populaţiei.
A.16	Starea de conservare din punct de vedere al populaţiei speciei	”FV” – favorabilă

A.17	Tendinţa stării de conservare din punct de vedere al populaţiei speciei	”x” – necunoscută
A.18	Starea de conservare necunoscută din punct de vedere al populaţiei	A fost calculată starea de conservare din punctul de vedere al populației speciei

Matricea 1) Matricea de evaluare a stării de conservare a speciei din punct de vedere al populației speciei

Favorabilă	Nefavorabilă - Inadecvată	Nefavorabilă - Rea	Necunoscută
A10: ”≈” – aproximativ egal, A15: Nu există date privind structura populaţiei.			

Evaluarea stării de conservare a speciei din punctul de vedere al habitatului speciei

Tabelul 363 B Parametri pentru evaluarea stării de conservare a speciei din punct de vedere al habitatului speciei

Nr.	Parametri	Descriere
A.1	Specia	*Melanocorypha calandra*, 1136, Anexa 1
A.2	Tipul populaţiei speciei în aria naturală protejată	Populaţie nerezidentă cuibăritoare (care utilizează aria naturală protejată pentru reproducere)
B.3	Suprafaţa habitatului speciei în aria naturală protejată	1567 - 2121 ha
B.4	Calitatea datelor pentru suprafaţa habitatului speciei	medie - date estimate pe baza extrapolării şi/sau modelării datelor obţinute prin măsurători parţiale
B.5	Suprafaţa reevaluată a habitatului speciei din planul de management anterior	Evaluarea suprafeţei habitatului speciei se face pentru prima dată
B.6	Suprafaţa adecvată a habitatului speciei în aria naturală protejată	1844 ha
B.7	Metodologia de apreciere a suprafeţei adecvate a habitatului speciei în aria naturală protejată	Deoarece populația de referință pentru starea de conservare favorabilă a fost considerată populația actuală, suprafața adecvată a habitatului a fost considerată suprafața actuală.
B.8	Raportul dintre suprafaţa adecvată a habitatului speciei şi suprafaţa actuală a habitatului speciei	Nu este cazul
B.9	Tendinţa actuală a suprafeţei habitatului speciei	Nu este cazul - aceasta este prima evaluare a stării de conservare a speciei în aria naturală

		protejată
B.10	Calitatea datelor privind tendinţa actuală a suprafeţei habitatului speciei	Nu este cazul - aceasta este prima evaluare a stării de conservare a speciei în aria naturală protejată
B.11	Calitatea habitatului speciei în aria naturală protejată	medie
B.12	Tendinţa actuală a calităţii habitatului speciei	Nu este cazul - aceasta este prima evaluare a stării de conservare a speciei în aria naturală protejată
B.13	Calitatea datelor privind tendinţa actuală a calităţii habitatului speciei	Nu este cazul - aceasta este prima evaluare a stării de conservare a speciei în aria naturală protejată
B.14	Tendinţa actuală globală a habitatului speciei funcţie de tendinţa suprafeţei şi de tendinţa calităţii habitatului speciei	Nu este cazul - aceasta este prima evaluare a stării de conservare a speciei în aria naturală protejată
B.15	Starea de conservare din punct de vedere al habitatului speciei	”FV” – favorabilă
B.16	Tendinţa stării de conservare din punct de vedere al habitatului speciei	Starea de conservare din punct de vedere al habitatului speciei [B.15.] nu a fost evaluată ca nefavorabilă - inadecvată sau nefavorabilă - rea
B.17	Starea de conservare necunoscută din punct de vedere al habitatului speciei	Nu este cazul

Matricea 2) Matricea pentru evaluarea tendinței globale a habitatului speciei

Tendinţa	**Combinaţia dintre Tendinţa actuală a suprafeţei habitatului speciei [B.9.] şi Tendinţa actuală a calităţii habitatului speciei [B.12.]**
”x” – necunoscută	Nu este cazul - aceasta este prima evaluare a stării de conservare a speciei în aria naturală protejată

Matricea 3) Matricea de evaluare a stării de conservare a speciei din punct de vedere al habitatului speciei

Favorabilă	**Nefavorabilă -Inadecvată**	**Nefavorabilă - Rea**	**Necunoscută**
Raportul dintre suprafaţa adecvată a habitatului speciei şi suprafaţa actuală a habitatului speciei: ”≈” – aproximativ egal. Tendinţa actuală a suprafeţei habitatului speciei: ”0” – stabilă. Calitatea habitatului speciei în aria naturală protejată: medie			

Evaluarea stării de conservare a speciei din punctul de vedere al perspectivelor speciei

Tabelul 364 C Parametri pentru evaluarea stării de conservare a speciei din punct de vedere al perspectivelor speciei în viitor

Nr.	Parametru	Descriere
A.1	Specia	*Melanocorypha calandra*, 1136, Anexa 1
A.2	Tipul populaţiei speciei în aria naturală protejată	Populaţie nerezidentă cuibăritoare (care utilizează aria naturală protejată pentru reproducere)
C.3	Tendinţa viitoare a mărimii populaţiei	”-” – descrescătoare
C.4	Raportul dintre mărimea populaţiei de referinţă pentru starea favorabilă şi mărimea populaţiei viitoare a speciei	”≈” – aproximativ egal
C.5	Perspectivele speciei din punct de vedere al populaţiei	”X” – necunoscute
C.6	Tendinţa viitoare a suprafeţei habitatului speciei	”0” – stabilă
C.7	Raportul dintre suprafaţa adecvată a habitatului speciei şi suprafaţa habitatului speciei în viitor	”≈” – aproximativ egal
C.8	Perspectivele speciei din punct de vedere al habitatului speciei	”FV” – favorabile
C.9	Perspectivele speciei în viitor	”U1” – nefavorabile - inadecvate
C.10	Efectul cumulat al impacturilor asupra speciei în viitor	Mediu - impacturile, respectiv presiunile actuale și/sau amenințările viitoare vor avea în viitor un efect cumulat mediu, semnificativ asupra speciei, afectând semnificativ viabilitatea pe termen lung a speciei

Matricea 4) Matricea pentru evaluarea perspectivelor speciei din punct de vedere al populației speciei

Valoarea actuală a parametrului	Tendinţa viitoare a parametrului	Raportul dintre valoarea VRSF şi valoarea viitoare a parametrului	Perspective	Figura
”≈” – aproximativ egal	”-” – descrescătoare	”≈” – aproximativ egal	”X” – necunoscute	Nu exista imagine corespunzătoare acestei situații

Matricea 5) Perspectivele speciei în viitor, după implementarea planului de management actual

Favorabilă	Nefavorabilă -Inadecvată	Nefavorabilă -	Necunoscută

		Rea	
	Perspectivele speciei din punct de vedere al populaţiei: ”X” – necunoscute. Perspectivele speciei din punct de vedere al habitatului speciei: ”FV” – favorabile		

Matricea 6) Matricea evaluării stării de conservare a speciei din punct de vedere al perspectivelor speciei în viitor, după implementarea planului de management actual

Favorabilă	Nefavorabilă -Inadecvată	Nefavorabilă - Rea	Necunoscută
	C10: Mediu - impacturile, respectiv presiunile actuale și/sau amenințările viitoare vor avea în viitor un efect cumulat mediu, semnificativ asupra speciei, afectând semnificativ viabilitatea pe termen lung a speciei, C9: ”U1” – nefavorabile – inadecvate.		

Evaluarea globală a speciei

Tabelul 365 D Parametri pentru evaluarea stării globale de conservare a speciei în cadrul ariei naturale protejate

Nr.	Parametru	Descriere
A.1	Specia	*Melanocorypha calandra*, 1136, Anexa 1
A.2	Tipul populaţiei speciei în aria naturală protejată	Populaţie nerezidentă cuibăritoare (care utilizează aria naturală protejată pentru reproducere)
D.3	Starea globală de conservare a speciei	”U1” – nefavorabilă - inadecvată
D.4	Tendinţa stării globale de conservare a speciei	”x” – necunoscută
D.5	Starea globală de conservare necunoscută	Starea globală de conservare a speciei [D.3.] nu a fost evaluată ca ”X” necunoscută.
D.6	Informaţii suplimentare	În calcularea stării de conservare nu au fost luate în calcul datele din formularul standard al speciei, deoarece sunt foarte vechi și nu se cunoaste metodologia aprecierii lor. Din acest motiv a fost considerată necesară stabilirea unui punct de plecare pentru evaluarile viitoare și monitorizarea populației speciei, punct ce a fost stabilit la momentul efectuării studiilor de fundamentare pentru primul plan de management al ariei.

Matricea 7) Evaluarea stării globale de conservare a speciei

Favorabilă	Nefavorabilă -Inadecvată	Nefavorabilă - Rea	Necunoscută
	A16: ”FV” – favorabilă, B15: ”FV” – favorabilă, C9: ”U1” – nefavorabilă - inadecvată		

Sterna hirundo

Evaluarea stării de conservare a speciei din punctul de vedere al populației speciei

Tabelul 366 A Parametri pentru evaluarea stării de conservare a speciei din punct de vedere al populaţiei

Nr.	Parametru	Descriere
A.1	Specia	*Sterna hirundo*, 1282, Anexa 1
A.2	Statut de prezenţă temporală a speciilor	Populaţie aflată în pasaj care utilizează aria naturală protejată pentru odihnă şi/sau hrănire.
A.3	Mărimea populaţiei speciei în aria naturală protejată	50 - 67 indivizi
A.4	Calitatea datelor referitoare la populaţia speciei din aria naturală protejată	slabă - date estimate pe baza opiniei experţilor cu sau fără măsurători prin eşantionare
A.5	Raportul dintre mărimea populaţiei speciei în aria naturală protejată şi mărimea populaţiei naţionale	Nu exista date disponibile pentru stabilirea acestui parametru
A.6	Mărimea populaţiei speciei în aria naturală protejată comparata cu mărimea populaţiei naţionale	Nesemnificativă
A.7	Mărimea reevaluată a populaţiei estimate în planul de management anterior	Evaluarea mărimii populației speciei se face pentru prima dată
A.8	Mărimea populaţiei de referinţă pentru starea favorabilă în aria naturală protejată	58
A.9	Metodologia de apreciere a mărimii populaţiei de referinţă pentru starea favorabilă	Deoarece specia provinee de pe formulaur rezervatiei naturale Lacul Rodeanu, marimea populației de referință pentru starea de conservare favorabilă a fost calculată la media rotunjită a populației actuale.
A.10	Raportul dintre mărimea populaţiei de referinţă pentru starea favorabilă şi mărimea populaţiei actuale	”≈” – aproximativ egal

A.11	Tendinţa actuală a mărimii populaţiei speciei	Nu este cazul - aceasta este prima evaluare a stării de conservare a speciei în aria naturală protejată
A.12	Calitatea datelor privind tendinţa actuală a mărimii populaţiei speciei	Nu este cazul - aceasta este prima evaluare a stării de conservare a speciei în aria naturală protejată
A.13	Magnitudinea tendinţei actuale a mărimii populaţiei speciei	Nu este cazul - aceasta este prima evaluare a stării de conservare a speciei în aria naturală protejată
A.14	Magnitudinea tendinţei actuale a mărimii populaţiei speciei exprimată prin calificative	Nu este cazul - aceasta este prima evaluare a stării de conservare a speciei în aria naturală protejată
A.15	Structura populaţiei speciei	Nu există date privind structura populaţiei.
A.16	Starea de conservare din punct de vedere al populaţiei speciei	”FV” – favorabilă
A.17	Tendinţa stării de conservare din punct de vedere al populaţiei speciei	”0” – este stabilă
A.18	Starea de conservare necunoscută din punct de vedere al populaţiei	A fost calculată starea de conservare din punctul de vedere al populației speciei

Matricea 1) Matricea de evaluare a stării de conservare a speciei din punct de vedere al populației speciei

Favorabilă	Nefavorabilă - Inadecvată	Nefavorabilă - Rea	Necunoscută
A10: ”≈” – aproximativ egal, A15: Nu există date privind structura populaţiei.			

Evaluarea stării de conservare a speciei din punctul de vedere al habitatului speciei

Tabelul 367 B Parametri pentru evaluarea stării de conservare a speciei din punct de vedere al habitatului speciei

Nr.	Parametri	Descriere
A.1	Specia	*Sterna hirundo*, 1282, Anexa 1
A.2	Tipul populaţiei speciei în aria naturală protejată	Populaţie aflată în pasaj care utilizează aria naturală protejată pentru odihnă şi/sau hrănire.
B.3	Suprafaţa habitatului speciei în aria naturală protejată	1125 - 1523 ha

B.4	Calitatea datelor pentru suprafaţa habitatului speciei	medie - date estimate pe baza extrapolării şi/sau modelării datelor obţinute prin măsurători parţiale
B.5	Suprafaţa reevaluată a habitatului speciei din planul de management anterior	Evaluarea suprafeţei habitatului speciei se face pentru prima dată
B.6	Suprafaţa adecvată a habitatului speciei în aria naturală protejată	1324 ha
B.7	Metodologia de apreciere a suprafeţei adecvate a habitatului speciei în aria naturală protejată	Deoarece populația de referință pentru starea de conservare favorabilă a fost considerată populația actuală, suprafața adecvată a habitatului a fost considerată suprafața actuală.
B.8	Raportul dintre suprafaţa adecvată a habitatului speciei şi suprafaţa actuală a habitatului speciei	Nu este cazul
B.9	Tendinţa actuală a suprafeţei habitatului speciei	Nu este cazul - aceasta este prima evaluare a stării de conservare a speciei în aria naturală protejată
B.10	Calitatea datelor privind tendinţa actuală a suprafeţei habitatului speciei	Nu este cazul - aceasta este prima evaluare a stării de conservare a speciei în aria naturală protejată
B.11	Calitatea habitatului speciei în aria naturală protejată	medie
B.12	Tendinţa actuală a calităţii habitatului speciei	Nu este cazul - aceasta este prima evaluare a stării de conservare a speciei în aria naturală protejată
B.13	Calitatea datelor privind tendinţa actuală a calităţii habitatului speciei	Nu este cazul - aceasta este prima evaluare a stării de conservare a speciei în aria naturală protejată
B.14	Tendinţa actuală globală a habitatului speciei funcţie de tendinţa suprafeţei şi de tendinţa calităţii habitatului speciei	Nu este cazul - aceasta este prima evaluare a stării de conservare a speciei în aria naturală protejată
B.15	Starea de conservare din punct de vedere al habitatului speciei	”FV” – favorabilă
B.16	Tendinţa stării de conservare din punct de vedere al habitatului speciei	Starea de conservare din punct de vedere al habitatului speciei [B.15.] nu a fost evaluată ca nefavorabilă - inadecvată sau nefavorabilă - rea
B.17	Starea de conservare necunoscută din punct de vedere al habitatului speciei	Nu este cazul

Matricea 2) Matricea pentru evaluarea tendinței globale a habitatului speciei

Tendinţa	Combinaţia dintre Tendinţa actuală a suprafeţei habitatului speciei [B.9.] şi Tendinţa actuală a calităţii habitatului speciei [B.12.]
”x” – necunoscută	Nu este cazul - aceasta este prima evaluare a stării de conservare a speciei în aria naturală protejată

Matricea 3) Matricea de evaluare a stării de conservare a speciei din punct de vedere al habitatului speciei

Favorabilă	Nefavorabilă - Inadecvată	Nefavorabilă - Rea	Necunoscută
Raportul dintre suprafaţa adecvată a habitatului speciei şi suprafaţa actuală a habitatului speciei: ”≈” – aproximativ egal. Tendinţa actuală a suprafeţei habitatului speciei: ”0” – stabilă. Calitatea habitatului speciei în aria naturală protejată: medie			

Evaluarea stării de conservare a speciei din punctul de vedere al perspectivelor speciei

Tabelul 368 C Parametri pentru evaluarea stării de conservare a speciei din punct de vedere al perspectivelor speciei în viitor

Nr.	Parametru	Descriere
A.1	Specia	*Sterna hirundo*, 1282, Anexa 1
A.2	Tipul populaţiei speciei în aria naturală protejată	Populaţie aflată în pasaj care utilizează aria naturală protejată pentru odihnă şi/sau hrănire.
C.3	Tendinţa viitoare a mărimii populaţiei	”0” – stabilă
C.4	Raportul dintre mărimea populaţiei de referinţă pentru starea favorabilă şi mărimea populaţiei viitoare a speciei	”≈” – aproximativ egal
C.5	Perspectivele speciei din punct de vedere al populaţiei	”FV” – favorabile
C.6	Tendinţa viitoare a suprafeţei habitatului speciei	”0” – stabilă
C.7	Raportul dintre suprafaţa adecvată a habitatului speciei şi suprafaţa habitatului speciei în viitor	”≈” – aproximativ egal
C.8	Perspectivele speciei din punct de vedere al habitatului speciei	”FV” – favorabile
C.9	Perspectivele speciei în viitor	”FV” – favorabile

C.10	Efectul cumulat al impacturilor asupra speciei în viitor	Scăzut - impacturile, respectiv presiunile actuale și amenințările viitoare, vor avea un efect cumulat scăzut sau nesemnificativ asupra speciei, neafectând semnificativ viabilitatea pe termen lung a speciei

Matricea 4) Matricea pentru evaluarea perspectivelor speciei din punct de vedere al populației speciei

Valoarea actuală a parametrului	Tendinţa viitoare a parametrului	Raportul dintre valoarea VRSF şi valoarea viitoare a parametrului	Perspective	Figura
”≈” – aproximativ egal	”0” – stabilă	”≈” – aproximativ egal	”FV” – favorabile	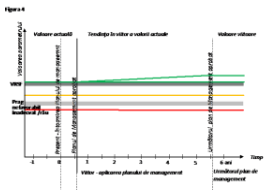

Matricea 5) Perspectivele speciei în viitor, după implementarea planului de management actual

Favorabilă	Nefavorabilă - Inadecvată	Nefavorabilă - Rea	Necunoscută
Perspectivele speciei din punct de vedere al populației: ”FV” – favorabile. Perspectivele speciei din punct de vedere al habitatului speciei: ”FV” – favorabile			

Matricea 6) Matricea evaluării stării de conservare a speciei din punct de vedere al perspectivelor speciei în viitor, după implementarea planului de management actual

Favorabilă	Nefavorabilă - Inadecvată	Nefavorabilă - Rea	Necunoscută
C10: Scăzut - impacturile, respectiv presiunile actuale și amenințările viitoare, vor avea un efect cumulat scăzut sau nesemnificativ asupra speciei, neafectând semnificativ viabilitatea pe termen lung a speciei, C9: ”FV” – favorabile.			

Evaluarea globală a speciei

Tabelul 369 D Parametri pentru evaluarea stării globale de conservare a speciei în cadrul ariei naturale protejate

Nr.	Parametru	Descriere

A.1	Specia	*Sterna hirundo*, 1282, Anexa 1
A.2	Tipul populaţiei speciei în aria naturală protejată	Populaţie aflată în pasaj care utilizează aria naturală protejată pentru odihnă şi/sau hrănire.
D.3	Starea globală de conservare a speciei	”FV” – favorabilă
D.4	Tendinţa stării globale de conservare a speciei	Starea globală de conservare a speciei [D.3.] nu a fost evaluată ca nefavorabilă - inadecvată sau nefavorabilă - rea
D.5	Starea globală de conservare necunoscută	Starea globală de conservare a speciei [D.3.] nu a fost evaluată ca ”X” necunoscută.
D.6	Informaţii suplimentare	În calcularea stării de conservare nu au fost luate în calcul datele din formularul standard al speciei, deoarece sunt foarte vechi și nu se cunoaste metodologia aprecierii lor. Din acest motiv a fost considerată necesară stabilirea unui punct de plecare pentru evaluarile viitoare și monitorizarea populației speciei, punct ce a fost stabilit la momentul efectuării studiilor de fundamentare pentru primul plan de management al ariei.

Matricea 7) Evaluarea stării globale de conservare a speciei

Favorabilă	Nefavorabilă - Inadecvată	Nefavorabilă - Rea	Necunoscută
A16: ”FV” – favorabilă, B15: , ”FV” – favorabilă, C9: ”FV” – favorabilă			

Tringa glareola

Evaluarea stării de conservare a speciei din punctul de vedere al populației speciei

Tabelul 370 A Parametri pentru evaluarea stării de conservare a speciei din punct de vedere al populaţiei

Nr.	Parametru	Descriere
A.1	Specia	*Tringa glareola*, 1321, Anexa 1
A.2	Statut de prezenţă temporală a speciilor	Populaţie aflată în pasaj care utilizează aria naturală protejată pentru odihnă şi/sau hrănire.
A.3	Mărimea populaţiei speciei în aria naturală protejată	100 - 140 indivizi
A.4	Calitatea datelor referitoare la populaţia speciei din aria naturală protejată	slabă - date estimate pe baza opiniei experţilor cu sau fără măsurători prin eşantionare

A.5	Raportul dintre mărimea populaţiei speciei în aria naturală protejată şi mărimea populaţiei naţionale	Nu exista date disponibile pentru stabilirea acestui parametru
A.6	Mărimea populaţiei speciei în aria naturală protejată comparata cu mărimea populaţiei naţionale	Nesemnificativă
A.7	Mărimea reevaluată a populaţiei estimate în planul de management anterior	Evaluarea mărimii populației speciei se face pentru prima dată
A.8	Mărimea populaţiei de referinţă pentru starea favorabilă în aria naturală protejată	120
A.9	Metodologia de apreciere a mărimii populaţiei de referinţă pentru starea favorabilă	Deoarece specia provine de pe formularul rezervatiei naturale Lacul Rodeanu, marimea populației de referință pentru starea de conservare favorabilă a fost calculată la media rotunjită a populației actuale.
A.10	Raportul dintre mărimea populaţiei de referinţă pentru starea favorabilă şi mărimea populaţiei actuale	”≈” – aproximativ egal
A.11	Tendinţa actuală a mărimii populaţiei speciei	Nu este cazul - aceasta este prima evaluare a stării de conservare a speciei în aria naturală protejată
A.12	Calitatea datelor privind tendinţa actuală a mărimii populaţiei speciei	Nu este cazul - aceasta este prima evaluare a stării de conservare a speciei în aria naturală protejată
A.13	Magnitudinea tendinţei actuale a mărimii populaţiei speciei	Nu este cazul - aceasta este prima evaluare a stării de conservare a speciei în aria naturală protejată
A.14	Magnitudinea tendinţei actuale a mărimii populaţiei speciei exprimată prin calificative	Nu este cazul - aceasta este prima evaluare a stării de conservare a speciei în aria naturală protejată
A.15	Structura populaţiei speciei	Nu există date privind structura populaţiei.
A.16	Starea de conservare din punct de vedere al populaţiei speciei	”FV” – favorabilă
A.17	Tendinţa stării de conservare din punct de vedere al populaţiei speciei	”0” – este stabilă
A.18	Starea de conservare necunoscută din punct de vedere al populaţiei	A fost calculată starea de conservare din punctul de vedere al populației speciei

Matricea 1) Matricea de evaluare a stării de conservare a speciei din punct de vedere al populației speciei

Favorabilă	Nefavorabilă - Inadecvată	Nefavorabilă - Rea	Necunoscută
A10: ”≈” – aproximativ egal, A15: Nu există date privind structura populaţiei.			

Evaluarea stării de conservare a speciei din punctul de vedere al habitatului speciei

Tabelul 371 B Parametri pentru evaluarea stării de conservare a speciei din punct de vedere al habitatului speciei

Nr.	Parametri	Descriere
A.1	Specia	*Tringa glareola*, 1321, Anexa 1
A.2	Tipul populaţiei speciei în aria naturală protejată	Populaţie aflată în pasaj care utilizează aria naturală protejată pentru odihnă şi/sau hrănire.
B.3	Suprafaţa habitatului speciei în aria naturală protejată	1170 - 1582 ha
B.4	Calitatea datelor pentru suprafaţa habitatului speciei	medie - date estimate pe baza extrapolării şi/sau modelării datelor obţinute prin măsurători parţiale
B.5	Suprafaţa reevaluată a habitatului speciei din planul de management anterior	Evaluarea suprafeţei habitatului speciei se face pentru prima dată
B.6	Suprafaţa adecvată a habitatului speciei în aria naturală protejată	1376 ha
B.7	Metodologia de apreciere a suprafeţei adecvate a habitatului speciei în aria naturală protejată	Deoarece populația de referință pentru starea de conservare favorabilă a fost considerată populația actuală, suprafața adecvată a habitatului a fost considerată suprafața actuală.
B.8	Raportul dintre suprafaţa adecvată a habitatului speciei şi suprafaţa actuală a habitatului speciei	Nu este cazul
B.9	Tendinţa actuală a suprafeţei habitatului speciei	Nu este cazul - aceasta este prima evaluare a stării de conservare a speciei în aria naturală protejată
B.10	Calitatea datelor privind tendinţa actuală a suprafeţei habitatului speciei	Nu este cazul - aceasta este prima evaluare a stării de conservare a speciei în aria naturală protejată
B.11	Calitatea habitatului speciei în aria naturală protejată	bună (adecvată)

B.12	Tendinţa actuală a calităţii habitatului speciei	Nu este cazul - aceasta este prima evaluare a stării de conservare a speciei în aria naturală protejată
B.13	Calitatea datelor privind tendinţa actuală a calităţii habitatului speciei	Nu este cazul - aceasta este prima evaluare a stării de conservare a speciei în aria naturală protejată
B.14	Tendinţa actuală globală a habitatului speciei funcţie de tendinţa suprafeţei şi de tendinţa calităţii habitatului speciei	Nu este cazul - aceasta este prima evaluare a stării de conservare a speciei în aria naturală protejată
B.15	Starea de conservare din punct de vedere al habitatului speciei	”FV” – favorabilă
B.16	Tendinţa stării de conservare din punct de vedere al habitatului speciei	Starea de conservare din punct de vedere al habitatului speciei [B.15.] nu a fost evaluată ca nefavorabilă - inadecvată sau nefavorabilă - rea
B.17	Starea de conservare necunoscută din punct de vedere al habitatului speciei	Nu este cazul

Matricea 2) Matricea pentru evaluarea tendinței globale a habitatului speciei

Tendinţa	**Combinaţia dintre Tendinţa actuală a suprafeţei habitatului speciei [B.9.] şi Tendinţa actuală a calităţii habitatului speciei [B.12.]**
”x” – necunoscută	Nu este cazul - aceasta este prima evaluare a stării de conservare a speciei în aria naturală protejată

Matricea 3) Matricea de evaluare a stării de conservare a speciei din punct de vedere al habitatului speciei

Favorabilă	**Nefavorabilă - Inadecvată**	**Nefavorabilă - Rea**	**Necunoscută**
Raportul dintre suprafaţa adecvată a habitatului speciei şi suprafaţa actuală a habitatului speciei: ”≈” – aproximativ egal. Tendinţa actuală a suprafeţei habitatului speciei: ”0” – stabilă. Calitatea habitatului speciei în aria naturală protejată: bună (adecvată)			

Evaluarea stării de conservare a speciei din punctul de vedere al perspectivelor speciei

Tabelul 372 C Parametri pentru evaluarea stării de conservare a speciei din punct de vedere al perspectivelor speciei în viitor

Nr.	**Parametru**	**Descriere**

A.1	Specia	*Tringa glareola*, 1321, Anexa 1
A.2	Tipul populaţiei speciei în aria naturală protejată	Populaţie aflată în pasaj care utilizează aria naturală protejată pentru odihnă şi/sau hrănire.
C.3	Tendinţa viitoare a mărimii populaţiei	”0” – stabilă
C.4	Raportul dintre mărimea populaţiei de referinţă pentru starea favorabilă şi mărimea populaţiei viitoare a speciei	”≈” – aproximativ egal
C.5	Perspectivele speciei din punct de vedere al populaţiei	”FV” – favorabile
C.6	Tendinţa viitoare a suprafeţei habitatului speciei	”0” – stabilă
C.7	Raportul dintre suprafaţa adecvată a habitatului speciei şi suprafaţa habitatului speciei în viitor	”≈” – aproximativ egal
C.8	Perspectivele speciei din punct de vedere al habitatului speciei	”FV” – favorabile
C.9	Perspectivele speciei în viitor	”FV” – favorabile
C.10	Efectul cumulat al impacturilor asupra speciei în viitor	Scăzut - impacturile, respectiv presiunile actuale și amenințările viitoare, vor avea un efect cumulat scăzut sau nesemnificativ asupra speciei, neafectând semnificativ viabilitatea pe termen lung a speciei

Matricea 4) Matricea pentru evaluarea perspectivelor speciei din punct de vedere al populației speciei

Valoarea actuală a parametrului	**Tendinţa viitoare a parametrului**	**Raportul dintre valoarea VRSF şi valoarea viitoare a parametrului**	**Perspective**	**Figura**
”≈” – aproximativ egal	”0” – stabilă	”≈” – aproximativ egal	”FV” – favorabile	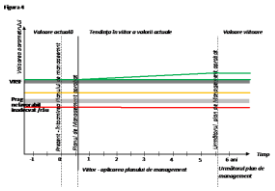

Matricea 5) Perspectivele speciei în viitor, după implementarea planului de management actual

Favorabilă	**Nefavorabilă - Inadecvată**	**Nefavorabilă - Rea**	**Necunoscută**
Perspectivele speciei din punct de vedere al populaţiei: ”FV” – favorabile. Perspectivele			

speciei din punct de vedere al habitatului speciei: ”FV” – favorabile			

Matricea 6) Matricea evaluării stării de conservare a speciei din punct de vedere al perspectivelor speciei în viitor, după implementarea planului de management actual

Favorabilă	Nefavorabilă - Inadecvată	Nefavorabilă - Rea	Necunoscută
C10: Scăzut - impacturile, respectiv presiunile actuale și amenințările viitoare, vor avea un efect cumulat scăzut sau nesemnificativ asupra speciei, neafectând semnificativ viabilitatea pe termen lung a speciei, C9: ”FV” – favorabile.			

Evaluarea globală a speciei

Tabelul 373 D Parametri pentru evaluarea stării globale de conservare a speciei în cadrul ariei naturale protejate

Nr.	Parametru	Descriere
A.1	Specia	*Tringa glareola*, 1321, Anexa 1
A.2	Tipul populaţiei speciei în aria naturală protejată	Populaţie aflată în pasaj care utilizează aria naturală protejată pentru odihnă şi/sau hrănire.
D.3	Starea globală de conservare a speciei	”FV” – favorabilă
D.4	Tendinţa stării globale de conservare a speciei	Starea globală de conservare a speciei [D.3.] nu a fost evaluată ca nefavorabilă - inadecvată sau nefavorabilă - rea
D.5	Starea globală de conservare necunoscută	Starea globală de conservare a speciei [D.3.] nu a fost evaluată ca ”X” necunoscută.
D.6	Informaţii suplimentare	În calcularea stării de conservare nu au fost luate în calcul datele din formularul standard al speciei, deoarece sunt foarte vechi și nu se cunoaste metodologia aprecierii lor. Din acest motiv a fost considerată necesară stabilirea unui punct de plecare pentru evaluarile viitoare și monitorizarea populației speciei, punct ce a fost stabilit la momentul efectuării studiilor de fundamentare pentru primul plan de management al ariei.

Matricea 7) Evaluarea stării globale de conservare a speciei

Favorabilă	Nefavorabilă - Inadecvată	Nefavorabilă - Rea	Necunoscută
A16: ”FV” – favorabilă, B15: , ”FV” –			

favorabilă, C9: ”FV” – favorabilă			

6.1.1.2. Specii de păsări enumerate în anexa 2A și 2B a Directivei Consiliului 2009/147/EC

Anas (Mareca) strepera

Evaluarea stării de conservare a speciei din punctul de vedere al populației speciei

Tabelul 374 A: Parametri pentru evaluarea stării de conservare a speciei din punct de vedere al populației

Nr.	Parametru	Descriere
A.1	Specia	***Anas (Mareca)strepera***, 872, Anexa 2A
A.2	Statut de prezenţă temporală a speciilor	Populaţie nerezidentă cuibăritoare (care utilizează aria naturală protejată pentru reproducere)
A.3	Mărimea populaţiei speciei în aria naturală protejată	1 - 10 perechi
A.4	Calitatea datelor referitoare la populaţia speciei din aria naturală protejată	medie - date estimate pe baza extrapolării şi/sau modelării datelor obţinute prin măsurători parţiale
A.5	Raportul dintre mărimea populaţiei speciei în aria naturală protejată şi mărimea populaţiei naţionale	0.0 % - 0.17 %
A.6	Mărimea populaţiei speciei în aria naturală protejată comparata cu mărimea populaţiei naţionale	Nesemnificativă
A.7	Mărimea reevaluată a populaţiei estimate în planul de management anterior	Evaluarea mărimii populației speciei se face pentru prima dată
A.8	Mărimea populaţiei de referinţă pentru starea favorabilă în aria naturală protejată	5
A.9	Metodologia de apreciere a mărimii populaţiei de referinţă pentru starea favorabilă	Deoarece nu există date anterioare, mărimea populației de referință pentru starea de conservare favorabilă a fost calculată la media rotunjită a populației actuale.
A.10	Raportul dintre mărimea populaţiei de referinţă pentru starea favorabilă şi mărimea populaţiei actuale	”≈” – aproximativ egal
A.11	Tendinţa actuală a mărimii populaţiei speciei	Nu este cazul - aceasta este prima evaluare a stării de conservare a speciei în aria naturală protejată
A.12	Calitatea datelor privind tendinţa actuală a mărimii populaţiei speciei	Nu este cazul - aceasta este prima evaluare a stării de conservare a speciei în aria naturală protejată

A.13	Magnitudinea tendinţei actuale a mărimii populaţiei speciei	Nu este cazul - aceasta este prima evaluare a stării de conservare a speciei în aria naturală protejată
A.14	Magnitudinea tendinţei actuale a mărimii populaţiei speciei exprimată prin calificative	Nu este cazul - aceasta este prima evaluare a stării de conservare a speciei în aria naturală protejată
A.15	Structura populaţiei speciei	Nu există date privind structura populaţiei.
A.16	Starea de conservare din punct de vedere al populaţiei speciei	”FV” – favorabilă
A.17	Tendinţa stării de conservare din punct de vedere al populaţiei speciei	”0” – este stabilă
A.18	Starea de conservare necunoscută din punct de vedere al populaţiei	A fost calculată starea de conservare din punctul de vedere al populației speciei

Matricea 1) Matricea de evaluare a stării de conservare a speciei din punct de vedere al populației speciei

Favorabilă	**Nefavorabilă -Inadecvată**	**Nefavorabilă - Rea**	**Necunoscută**
A10: ”≈” – aproximativ egal, A15: Nu există date privind structura populaţiei.			

Evaluarea stării de conservare a speciei din punctul de vedere al habitatului speciei

Tabelul 375 B: Parametri pentru evaluarea stării de conservare a speciei din punct de vedere al habitatului speciei

Nr.	**Parametri**	**Descriere**
A.1	Specia	***Anas (Mareca)strepera***, 872, Anexa 2A
A.2	Tipul populaţiei speciei în aria naturală protejată	Populaţie nerezidentă cuibăritoare (care utilizează aria naturală protejată pentru reproducere)
B.3	Suprafaţa habitatului speciei în aria naturală protejată	1125 - 1523 ha
B.4	Calitatea datelor pentru suprafaţa habitatului speciei	bună - estimări statistice robuste sau inventarieri complete
B.5	Suprafaţa reevaluată a habitatului speciei din planul de management anterior	Evaluarea suprafeţei habitatului speciei se face pentru prima dată
B.6	Suprafaţa adecvată a habitatului speciei în aria naturală protejată	1324 ha
B.7	Metodologia de apreciere a suprafeţei adecvate a habitatului speciei în aria naturală protejată	Deoarece populația de referință pentru starea de conservare favorabilă a fost considerată populația actuală, suprafața adecvată a habitatului a fost considerată suprafața actuală.
B.8	Raportul dintre suprafaţa adecvată a habitatului speciei şi suprafaţa actuală a habitatului speciei	Nu este cazul

B.9	Tendinţa actuală a suprafeţei habitatului speciei	Nu este cazul - aceasta este prima evaluare a stării de conservare a speciei în aria naturală protejată
B.10	Calitatea datelor privind tendinţa actuală a suprafeţei habitatului speciei	Nu este cazul - aceasta este prima evaluare a stării de conservare a speciei în aria naturală protejată
B.11	Calitatea habitatului speciei în aria naturală protejată	medie
B.12	Tendinţa actuală a calităţii habitatului speciei	Nu este cazul - aceasta este prima evaluare a stării de conservare a speciei în aria naturală protejată
B.13	Calitatea datelor privind tendinţa actuală a calităţii habitatului speciei	Nu este cazul - aceasta este prima evaluare a stării de conservare a speciei în aria naturală protejată
B.14	Tendinţa actuală globală a habitatului speciei funcţie de tendinţa suprafeţei şi de tendinţa calităţii habitatului speciei	Nu este cazul - aceasta este prima evaluare a stării de conservare a speciei în aria naturală protejată
B.15	Starea de conservare din punct de vedere al habitatului speciei	”U1” – nefavorabilă - inadecvată
B.16	Tendinţa stării de conservare din punct de vedere al habitatului speciei	”0” – este stabilă
B.17	Starea de conservare necunoscută din punct de vedere al habitatului speciei	Nu este cazul

Matricea 2) Matricea pentru evaluarea tendinței globale a habitatului speciei

Tendinţa	**Combinaţia dintre Tendinţa actuală a suprafeţei habitatului speciei [B.9.] şi Tendinţa actuală a calităţii habitatului speciei [B.12.]**
”x” – necunoscută	Nu este cazul - aceasta este prima evaluare a stării de conservare a speciei în aria naturală protejată

Matricea 3) Matricea de evaluare a stării de conservare a speciei din punct de vedere al habitatului speciei

Favorabilă	**Nefavorabilă -Inadecvată**	**Nefavorabilă - Rea**	**Necunoscută**
	Raportul dintre suprafaţa adecvată a habitatului speciei şi suprafaţa actuală a habitatului speciei: ”≈” – aproximativ egal. Tendinţa actuală a suprafeţei habitatului speciei: ”0” – stabilă. Calitatea habitatului speciei în aria naturală protejată: medie		

Evaluarea stării de conservare a speciei din punctul de vedere al perspectivelor speciei

Tabelul 376 C: Parametri pentru evaluarea stării de conservare a speciei din punct de vedere al perspectivelor speciei în viitor

Nr.	**Parametru**	**Descriere**

A.1	Specia	***Anas (Mareca)strepera***, 872, Anexa 2A
A.2	Tipul populaţiei speciei în aria naturală protejată	Populaţie nerezidentă cuibăritoare, care utilizează aria naturală protejată pentru reproducere.
C.3	Tendinţa viitoare a mărimii populaţiei	”0” – stabilă
C.4	Raportul dintre mărimea populaţiei de referinţă pentru starea favorabilă şi mărimea populaţiei viitoare a speciei	”≈” – aproximativ egal
C.5	Perspectivele speciei din punct de vedere al populaţiei	”FV” – favorabile
C.6	Tendinţa viitoare a suprafeţei habitatului speciei	”0” – stabilă
C.7	Raportul dintre suprafaţa adecvată a habitatului speciei şi suprafaţa habitatului speciei în viitor	”≈” – aproximativ egal
C.8	Perspectivele speciei din punct de vedere al habitatului speciei	”FV” – favorabile
C.9	Perspectivele speciei în viitor	”FV” – favorabile
C.10	Efectul cumulat al impacturilor asupra speciei în viitor	Mediu - impacturile, respectiv presiunile actuale și/sau amenințările viitoare vor avea în viitor un efect cumulat mediu, semnificativ asupra speciei, afectând semnificativ viabilitatea pe termen lung a speciei

Matricea 4) Matricea pentru evaluarea perspectivelor speciei din punct de vedere al populației speciei

Valoarea actuală a parametrului	**Tendinţa viitoare a parametrului**	**Raportul dintre valoarea VRSF şi valoarea viitoare a parametrului**	**Perspective**
”≈” – aproximativ egal	”0” – stabilă	”≈” – aproximativ egal	”FV” – favorabile

Matricea 5) Perspectivele speciei în viitor, după implementarea Planului de management actual

Perspectivele speciei în viitor se obţin prin agregarea de doi parametri, respectiv:

- *perspectivele speciei din punct de vedere al populaţiei [C.5.]*
- *perspectivele speciei din punct de vedere al habitatului speciei [C.8.]*

pe baza matricii:

Favorabilă	**Nefavorabilă -Inadecvată**	**Nefavorabilă - Rea**	**Necunoscută**
Perspectivele speciei din punct de vedere al populaţiei: ”FV” – favorabile. Perspectivele speciei din punct de vedere al habitatului speciei: ”FV” – favorabile			

Matricea 6) Matricea evaluării stării de conservare a speciei din punct de vedere al perspectivelor speciei în viitor, după implementarea Planului de management actual

Favorabilă	Nefavorabilă -Inadecvată	Nefavorabilă - Rea	Necunoscută
	C10: Mediu - impacturile, respectiv presiunile actuale și/sau amenințările viitoare vor avea în viitor un efect cumulat mediu, semnificativ asupra speciei, afectând semnificativ viabilitatea pe termen lung a speciei, C9: ”FV” – favorabile.		

Evaluarea globală a speciei

Tabelul 377 D: Parametri pentru evaluarea stării globale de conservare a speciei în cadrul ariei naturale protejate

Nr.	Parametru	Descriere
A.1	Specia	***Anas (Mareca)strepera***, 872, Anexa 2A
A.2	Tipul populaţiei speciei în aria naturală protejată	Populaţie nerezidentă cuibăritoare (care utilizează aria naturală protejată pentru reproducere)
D.3	Starea globală de conservare a speciei	”U1” – nefavorabilă - inadecvată
D.4	Tendinţa stării globale de conservare a speciei	”x” – necunoscută
D.5	Starea globală de conservare necunoscută	Starea globală de conservare a speciei [D.3.] nu a fost evaluată ca ”X” necunoscută.
D.6	Informaţii suplimentare	În calcularea stării de conservare nu au fost luate în calcul datele din formularul standard al speciei, deoarece sunt foarte vechi și nu se cunoaste metodologia aprecierii lor. Din acest motiv a fost considerată necesară stabilirea unui punct de plecare pentru evaluarile viitoare și monitorizarea populației speciei, punct ce a fost stabilit la momentul efectuării studiilor de fundamentare pentru primul Plan de management al ariei.

Matricea 7) Evaluarea stării globale de conservare a speciei

Evaluarea stării globale de conservare a speciei se obţine prin agregarea rezultatelor a trei parametri, respectiv:

- *Starea de conservare din punct de vedere al populaţiei speciei [A.16.]*
- *Starea de conservare din punct de vedere al habitatului speciei [B.15.]*
- *Starea de conservare din punct de vedere al perspectivelor speciei în viitor [C.9.]*

pe baza matricii:

Favorabilă	Nefavorabilă -Inadecvată	Nefavorabilă - Rea	Necunoscută
	A16: ”FV” – favorabilă, B15: ”U1” – nefavorabilă - inadecvată, v C9: ”FV” – favorabile		

Anas platyrhynchos

Evaluarea stării de conservare a speciei din punctul de vedere al populației speciei

Tabelul 378 A: Parametri pentru evaluarea stării de conservare a speciei din punct de vedere al populației

Nr.	Parametru	Descriere
A.1	Specia	***Anas platyrhynchos***, 869, Anexa 2A
A.2	Statut de prezenţă temporală a speciilor	Populaţie nerezidentă cuibăritoare, care utilizează aria naturală protejată pentru reproducere.
A.3	Mărimea populaţiei speciei în aria naturală protejată	24 - 44 perechi
A.4	Calitatea datelor referitoare la populaţia speciei din aria naturală protejată	medie - date estimate pe baza extrapolării şi/sau modelării datelor obţinute prin măsurători parţiale
A.5	Raportul dintre mărimea populaţiei speciei în aria naturală protejată şi mărimea populaţiei naţionale	0.04 % - 0.06 %
A.6	Mărimea populaţiei speciei în aria naturală protejată comparata cu mărimea populaţiei naţionale	Nesemnificativă
A.7	Mărimea reevaluată a populaţiei estimate în planul de management anterior	Evaluarea mărimii populației speciei se face pentru prima dată
A.8	Mărimea populaţiei de referinţă pentru starea favorabilă în aria naturală protejată	34
A.9	Metodologia de apreciere a mărimii populaţiei de referinţă pentru starea favorabilă	Deoarece nu există date anterioare, mărimea populației de referință pentru starea de conservare favorabilă a fost calculată la media rotunjită a populației actuale.
A.10	Raportul dintre mărimea populaţiei de referinţă pentru starea favorabilă şi mărimea populaţiei actuale	”≈” – aproximativ egal
A.11	Tendinţa actuală a mărimii populaţiei speciei	Nu este cazul - aceasta este prima evaluare a stării de conservare a speciei în aria naturală protejată
A.12	Calitatea datelor privind tendinţa actuală a mărimii populaţiei speciei	Nu este cazul - aceasta este prima evaluare a stării de conservare a speciei în aria naturală protejată
A.13	Magnitudinea tendinţei actuale a mărimii populaţiei speciei	Nu este cazul - aceasta este prima evaluare a stării de conservare a speciei în aria naturală protejată
A.14	Magnitudinea tendinţei actuale a mărimii populaţiei speciei exprimată prin calificative	Nu este cazul - aceasta este prima evaluare a stării de conservare a speciei în aria

		naturală protejată
A.15	Structura populaţiei speciei	Nu există date privind structura populaţiei.
A.16	Starea de conservare din punct de vedere al populaţiei speciei	”FV” – favorabilă
A.17	Tendinţa stării de conservare din punct de vedere al populaţiei speciei	”0” – este stabilă
A.18	Starea de conservare necunoscută din punct de vedere al populaţiei	A fost calculată starea de conservare din punctul de vedere al populației speciei

Matricea 1) Matricea de evaluare a stării de conservare a speciei din punct de vedere al populației speciei

Favorabilă	Nefavorabilă -Inadecvată	Nefavorabilă - Rea	Necunoscută
A10: ”≈” – aproximativ egal, A15: Nu există date privind structura populaţiei.			

Evaluarea stării de conservare a speciei din punctul de vedere al habitatului speciei

Tabelul 379 B: Parametri pentru evaluarea stării de conservare a speciei din punct de vedere al habitatului speciei

Nr.	Parametri	Descriere
A.1	Specia	***Anas platyrhynchos***, 869, Anexa 2A
A.2	Tipul populaţiei speciei în aria naturală protejată	Populaţie nerezidentă cuibăritoare, care utilizează aria naturală protejată pentru reproducere.
B.3	Suprafaţa habitatului speciei în aria naturală protejată	1125 - 1523 ha
B.4	Calitatea datelor pentru suprafaţa habitatului speciei	bună - estimări statistice robuste sau inventarieri complete
B.5	Suprafaţa reevaluată a habitatului speciei din planul de management anterior	Evaluarea suprafeţei habitatului speciei se face pentru prima dată
B.6	Suprafaţa adecvată a habitatului speciei în aria naturală protejată	1324 ha
B.7	Metodologia de apreciere a suprafeţei adecvate a habitatului speciei în aria naturală protejată	Deoarece populația de referință pentru starea de conservare favorabilă a fost considerată populația actuală, suprafața adecvată a habitatului a fost considerată suprafața actuală.
B.8	Raportul dintre suprafaţa adecvată a habitatului speciei şi suprafaţa actuală a habitatului speciei	Nu este cazul
B.9	Tendinţa actuală a suprafeţei habitatului speciei	Nu este cazul - aceasta este prima evaluare a stării de conservare a speciei în aria naturală protejată
B.10	Calitatea datelor privind tendinţa actuală a suprafeţei habitatului speciei	Nu este cazul - aceasta este prima evaluare a stării de conservare a speciei în aria naturală

		protejată
B.11	Calitatea habitatului speciei în aria naturală protejată	medie
B.12	Tendinţa actuală a calităţii habitatului speciei	Nu este cazul - aceasta este prima evaluare a stării de conservare a speciei în aria naturală protejată
B.13	Calitatea datelor privind tendinţa actuală a calităţii habitatului speciei	Nu este cazul - aceasta este prima evaluare a stării de conservare a speciei în aria naturală protejată
B.14	Tendinţa actuală globală a habitatului speciei funcţie de tendinţa suprafeţei şi de tendinţa calităţii habitatului speciei	Nu este cazul - aceasta este prima evaluare a stării de conservare a speciei în aria naturală protejată
B.15	Starea de conservare din punct de vedere al habitatului speciei	”U1” – nefavorabilă - inadecvată
B.16	Tendinţa stării de conservare din punct de vedere al habitatului speciei	”0” – este stabilă
B.17	Starea de conservare necunoscută din punct de vedere al habitatului speciei	Nu este cazul

Matricea 2) Matricea pentru evaluarea tendinței globale a habitatului speciei

Tendinţa	**Combinaţia dintre Tendinţa actuală a suprafeţei habitatului speciei [B.9.] şi Tendinţa actuală a calităţii habitatului speciei [B.12.]**
”x” – necunoscută	Nu este cazul - aceasta este prima evaluare a stării de conservare a speciei în aria naturală protejată

Matricea 3) Matricea de evaluare a stării de conservare a speciei din punct de vedere al habitatului speciei

Favorabilă	**Nefavorabilă -Inadecvată**	**Nefavorabilă - Rea**	**Necunoscută**
	Raportul dintre suprafaţa adecvată a habitatului speciei şi suprafaţa actuală a habitatului speciei: ”≈” – aproximativ egal. Tendinţa actuală a suprafeţei habitatului speciei: ”0” – stabilă. Calitatea habitatului speciei în aria naturală protejată: medie		

Evaluarea stării de conservare a speciei din punctul de vedere al perspectivelor speciei

Tabelul 380 C: Parametri pentru evaluarea stării de conservare a speciei din punct de vedere al perspectivelor speciei în viitor

Nr.	**Parametru**	**Descriere**
A.1	Specia	***Anas platyrhynchos***, 869, Anexa 2A
A.2	Tipul populaţiei speciei în aria naturală protejată	Populaţie nerezidentă cuibăritoare, care utilizează aria naturală protejată pentru reproducere.
C.3	Tendinţa viitoare a mărimii populaţiei	”0” – stabilă

C.4	Raportul dintre mărimea populaţiei de referinţă pentru starea favorabilă şi mărimea populaţiei viitoare a speciei	”≈” – aproximativ egal
C.5	Perspectivele speciei din punct de vedere al populaţiei	”FV” – favorabile
C.6	Tendinţa viitoare a suprafeţei habitatului speciei	”0” – stabilă
C.7	Raportul dintre suprafaţa adecvată a habitatului speciei şi suprafaţa habitatului speciei în viitor	”≈” – aproximativ egal
C.8	Perspectivele speciei din punct de vedere al habitatului speciei	”FV” – favorabile
C.9	Perspectivele speciei în viitor	”FV” – favorabile
C.10	Efectul cumulat al impacturilor asupra speciei în viitor	Mediu - impacturile, respectiv presiunile actuale și/sau amenințările viitoare vor avea în viitor un efect cumulat mediu, semnificativ asupra speciei, afectând semnificativ viabilitatea pe termen lung a speciei

Matricea 4) Matricea pentru evaluarea perspectivelor speciei din punct de vedere al populației speciei

Valoarea actuală a parametrului	**Tendinţa viitoare a parametrului**	**Raportul dintre valoarea VRSF şi valoarea viitoare a parametrului**	**Perspective**
”≈” – aproximativ egal	”0” – stabilă	”≈” – aproximativ egal	”FV” – favorabile

Matricea 5) Perspectivele speciei în viitor, după implementarea Planului de management actual

Perspectivele speciei în viitor se obţin prin agregarea de doi parametri, respectiv:

- *perspectivele speciei din punct de vedere al populaţiei [C.5.]*
- *perspectivele speciei din punct de vedere al habitatului speciei [C.8.]*

pe baza matricii:

Favorabilă	**Nefavorabilă -Inadecvată**	**Nefavorabilă - Rea**	**Necunoscută**
Perspectivele speciei din punct de vedere al populaţiei: ”FV” – favorabile. Perspectivele speciei din punct de vedere al habitatului speciei: ”FV” – favorabile			

Matricea 6) Matricea evaluării stării de conservare a speciei din punct de vedere al perspectivelor speciei în viitor, după implementarea Planului de management actual

Favorabilă	**Nefavorabilă -Inadecvată**	**Nefavorabilă - Rea**	**Necunoscută**
	C10: Mediu - impacturile, respectiv presiunile actuale și/sau amenințările viitoare vor avea în viitor un efect cumulat mediu, semnificativ asupra speciei, afectând semnificativ viabilitatea pe termen lung a speciei, C9:		

	”FV” – favorabile.		

Evaluarea globală a speciei

Tabelul 381 D: Parametri pentru evaluarea stării globale de conservare a speciei în cadrul ariei naturale protejate

Nr.	Parametru	Descriere
A.1	Specia	***Anas platyrhynchos***, 869, Anexa 2A
A.2	Tipul populaţiei speciei în aria naturală protejată	Populaţie nerezidentă cuibăritoare (care utilizează aria naturală protejată pentru reproducere)
D.3	Starea globală de conservare a speciei	”U1” – nefavorabilă - inadecvată
D.4	Tendinţa stării globale de conservare a speciei	”x” – necunoscută
D.5	Starea globală de conservare necunoscută	Starea globală de conservare a speciei [D.3.] nu a fost evaluată ca ”X” necunoscută.
D.6	Informaţii suplimentare	În calcularea stării de conservare nu au fost luate în calcul datele din formularul standard al speciei, deoarece sunt foarte vechi și nu se cunoaste metodologia aprecierii lor. Din acest motiv a fost considerată necesară stabilirea unui punct de plecare pentru evaluarile viitoare și monitorizarea populației speciei, punct ce a fost stabilit la momentul efectuării studiilor de fundamentare pentru primul Plan de management al ariei.

Matricea 7) Evaluarea stării globale de conservare a speciei

Evaluarea stării globale de conservare a speciei se obţine prin agregarea rezultatelor a trei parametri, respectiv:

- *Starea de conservare din punct de vedere al populaţiei speciei [A.16.]*
- *Starea de conservare din punct de vedere al habitatului speciei [B.15.]*
- *Starea de conservare din punct de vedere al perspectivelor speciei în viitor [C.9.]*

pe baza matricii:

Favorabilă	Nefavorabilă -Inadecvată	Nefavorabilă - Rea	Necunoscută
	A16: ”FV” – favorabilă, B15: ”U1” – nefavorabilă - inadecvată, C9: ”FV” – favorabile		

Anser albifrons

Evaluarea stării de conservare a speciei din punctul de vedere al populației speciei

Tabelul 382 A: Parametri pentru evaluarea stării de conservare a speciei din punct de vedere al populației

Nr.	Parametru	Descriere
A.1	Specia	***Anser albifrons***, 873, Anexa 2B
A.2	Statut de prezenţă temporală a speciilor	Populaţie care doar iernează în aria

		naturală protejată
A.3	Mărimea populaţiei speciei în aria naturală protejată	10000 - 15000 indivizi
A.4	Calitatea datelor referitoare la populaţia speciei din aria naturală protejată	medie - date estimate pe baza extrapolării şi/sau modelării datelor obţinute prin măsurători parţiale
A.5	Raportul dintre mărimea populaţiei speciei în aria naturală protejată şi mărimea populaţiei naţionale	6.67 % - 5.36 %
A.6	Mărimea populaţiei speciei în aria naturală protejată comparata cu mărimea populaţiei naţionale	Nesemnificativă
A.7	Mărimea reevaluată a populaţiei estimate în Planul de management anterior	Evaluarea mărimii populației speciei se face pentru prima dată
A.8	Mărimea populaţiei de referinţă pentru starea favorabilă în aria naturală protejată	12500
A.9	Metodologia de apreciere a mărimii populaţiei de referinţă pentru starea favorabilă	Deoarece datele din formularul standard sunt foarte vechi și nu se cunoaște calitatea acestora, mărimea populației de referință pentru starea de conservare favorabilă a fost calculată la media rotunjită a populației actuale.
A.10	Raportul dintre mărimea populaţiei de referinţă pentru starea favorabilă şi mărimea populaţiei actuale	”≈” – aproximativ egal
A.11	Tendinţa actuală a mărimii populaţiei speciei	Nu este cazul - aceasta este prima evaluare a stării de conservare a speciei în aria naturală protejată
A.12	Calitatea datelor privind tendinţa actuală a mărimii populaţiei speciei	Nu este cazul - aceasta este prima evaluare a stării de conservare a speciei în aria naturală protejată
A.13	Magnitudinea tendinţei actuale a mărimii populaţiei speciei	Nu este cazul - aceasta este prima evaluare a stării de conservare a speciei în aria naturală protejată
A.14	Magnitudinea tendinţei actuale a mărimii populaţiei speciei exprimată prin calificative	Nu este cazul - aceasta este prima evaluare a stării de conservare a speciei în aria naturală protejată
A.15	Structura populaţiei speciei	Nu există date privind structura populaţiei.
A.16	Starea de conservare din punct de vedere al populaţiei speciei	”FV” – favorabilă
A.17	Tendinţa stării de conservare din punct de vedere al populaţiei speciei	”0” – este stabilă
A.18	Starea de conservare necunoscută din punct de vedere al populaţiei	A fost calculată starea de conservare din punctul de vedere al populației speciei

Matricea 1) Matricea de evaluare a stării de conservare a speciei din punct de vedere al populației speciei

Favorabilă	Nefavorabilă -Inadecvată	Nefavorabilă - Rea	Necunoscută
A10: ”≈” – aproximativ egal, A15: Nu există date privind structura populaţiei.			

Evaluarea stării de conservare a speciei din punctul de vedere al habitatului speciei

Tabelul 383 B: Parametri pentru evaluarea stării de conservare a speciei din punct de vedere al habitatului speciei

Nr.	Parametri	Descriere
A.1	Specia	***Anser albifrons***, 873, Anexa 2B
A.2	Tipul populaţiei speciei în aria naturală protejată	Populaţie care doar iernează în aria naturală protejată
B.3	Suprafaţa habitatului speciei în aria naturală protejată	4739 - 6411 ha
B.4	Calitatea datelor pentru suprafaţa habitatului speciei	bună - estimări statistice robuste sau inventarieri complete
B.5	Suprafaţa reevaluată a habitatului speciei din planul de management anterior	Evaluarea suprafeţei habitatului speciei se face pentru prima dată
B.6	Suprafaţa adecvată a habitatului speciei în aria naturală protejată	5575 ha
B.7	Metodologia de apreciere a suprafeţei adecvate a habitatului speciei în aria naturală protejată	Deoarece populația de referință pentru starea de conservare favorabilă a fost considerată populația actuală, suprafața adecvată a habitatului a fost considerată suprafața actuală.
B.8	Raportul dintre suprafaţa adecvată a habitatului speciei şi suprafaţa actuală a habitatului speciei	Nu este cazul
B.9	Tendinţa actuală a suprafeţei habitatului speciei	Nu este cazul - aceasta este prima evaluare a stării de conservare a speciei în aria naturală protejată
B.10	Calitatea datelor privind tendinţa actuală a suprafeţei habitatului speciei	Nu este cazul - aceasta este prima evaluare a stării de conservare a speciei în aria naturală protejată
B.11	Calitatea habitatului speciei în aria naturală protejată	bună (adecvată)
B.12	Tendinţa actuală a calităţii habitatului speciei	Nu este cazul - aceasta este prima evaluare a stării de conservare a speciei în aria naturală protejată
B.13	Calitatea datelor privind tendinţa actuală a calităţii habitatului speciei	Nu este cazul - aceasta este prima evaluare a stării de conservare a speciei în aria naturală protejată

B.14	Tendinţa actuală globală a habitatului speciei funcţie de tendinţa suprafeţei şi de tendinţa calităţii habitatului speciei	Nu este cazul - aceasta este prima evaluare a stării de conservare a speciei în aria naturală protejată
B.15	Starea de conservare din punct de vedere al habitatului speciei	”FV” – favorabilă
B.16	Tendinţa stării de conservare din punct de vedere al habitatului speciei	Starea de conservare din punct de vedere al habitatului speciei [B.15.] nu a fost evaluată ca nefavorabilă - inadecvată sau nefavorabilă - rea
B.17	Starea de conservare necunoscută din punct de vedere al habitatului speciei	Nu este cazul

Matricea 2) Matricea pentru evaluarea tendinței globale a habitatului speciei

Tendinţa	**Combinaţia dintre Tendinţa actuală a suprafeţei habitatului speciei [B.9.] şi Tendinţa actuală a calităţii habitatului speciei [B.12.]**
”x” – necunoscută	Nu este cazul - aceasta este prima evaluare a stării de conservare a speciei în aria naturală protejată

Matricea 3) Matricea de evaluare a stării de conservare a speciei din punct de vedere al habitatului speciei

Favorabilă	**Nefavorabilă - Inadecvată**	**Nefavorabilă - Rea**	**Necunoscută**
Raportul dintre suprafaţa adecvată a habitatului speciei şi suprafaţa actuală a habitatului speciei: ”≈” – aproximativ egal. Tendinţa actuală a suprafeţei habitatului speciei: ”0” – stabilă. Calitatea habitatului speciei în aria naturală protejată: bună (adecvată)			

Evaluarea stării de conservare a speciei din punctul de vedere al perspectivelor speciei

Tabelul 384 C: Parametri pentru evaluarea stării de conservare a speciei din punct de vedere al perspectivelor speciei în viitor

Nr.	**Parametru**	**Descriere**
A.1	Specia	***Anser albifrons***, 873, Anexa 2B
A.2	Tipul populaţiei speciei în aria naturală protejată	Populaţie care doar iernează în aria naturală protejată
C.3	Tendinţa viitoare a mărimii populaţiei	”0” – stabilă
C.4	Raportul dintre mărimea populaţiei de referinţă pentru starea favorabilă şi mărimea populaţiei viitoare a speciei	”≈” – aproximativ egal
C.5	Perspectivele speciei din punct de vedere al populaţiei	”FV” – favorabile
C.6	Tendinţa viitoare a suprafeţei habitatului	”0” – stabilă

	speciei	
C.7	Raportul dintre suprafaţa adecvată a habitatului speciei şi suprafaţa habitatului speciei în viitor	”≈” – aproximativ egal
C.8	Perspectivele speciei din punct de vedere al habitatului speciei	”FV” – favorabile
C.9	Perspectivele speciei în viitor	”FV” – favorabile
C.10	Efectul cumulat al impacturilor asupra speciei în viitor	Scăzut - impacturile, respectiv presiunile actuale și amenințările viitoare, vor avea un efect cumulat scăzut sau nesemnificativ asupra speciei, neafectând semnificativ viabilitatea pe termen lung a specie.

Matricea 4) Matricea pentru evaluarea perspectivelor speciei din punct de vedere al populației speciei

Valoarea actuală a parametrului	Tendinţa viitoare a parametrului	Raportul dintre valoarea VRSF şi valoarea viitoare a parametrului	Perspective
”≈” – aproximativ egal	”0” – stabilă	”≈” – aproximativ egal	”FV” – favorabile

Matricea 5) Perspectivele speciei în viitor, după implementarea Planului de management actual

Perspectivele speciei în viitor se obţin prin agregarea de doi parametri, respectiv:

- *perspectivele speciei din punct de vedere al populaţiei [C.5.]*
- *perspectivele speciei din punct de vedere al habitatului speciei [C.8.]*

pe baza matricii:

Favorabilă	Nefavorabilă - Inadecvată	Nefavorabilă - Rea	Necunoscută
Perspectivele speciei din punct de vedere al populaţiei: ”FV” – favorabile. Perspectivele speciei din punct de vedere al habitatului speciei: ”FV” – favorabile			

Matricea 6) Matricea evaluării stării de conservare a speciei din punct de vedere al perspectivelor speciei în viitor, după implementarea Planului de management actual

Favorabilă	Nefavorabilă -Inadecvată	Nefavorabilă - Rea	Necunoscută
C10: Scăzut - impacturile, respectiv presiunile actuale și amenințările viitoare, vor avea un efect cumulat scăzut sau nesemnificativ asupra speciei, neafectând semnificativ viabilitatea pe termen lung a speciei, C9: ”FV” – favorabile.			

Evaluarea globală a speciei

Tabelul 385 D: Parametri pentru evaluarea stării globale de conservare a speciei în cadrul ariei naturale protejate

Nr.	Parametru	Descriere
A.1	Specia	***Anser albifrons***, 873, Anexa 2B
A.2	Tipul populaţiei speciei în aria naturală protejată	Populaţie care doar iernează în aria naturală protejată
D.3	Starea globală de conservare a speciei	”FV” – favorabilă
D.4	Tendinţa stării globale de conservare a speciei	Starea globală de conservare a speciei [D.3.] nu a fost evaluată ca nefavorabilă - inadecvată sau nefavorabilă - rea
D.5	Starea globală de conservare necunoscută	Starea globală de conservare a speciei [D.3.] nu a fost evaluată ca ”X” necunoscută.
D.6	Informaţii suplimentare	În calcularea stării de conservare nu au fost luate în calcul datele din formularul standard al speciei, deoarece sunt foarte vechi și nu se cunoaste metodologia aprecierii lor. Din acest motiv a fost considerată necesară stabilirea unui punct de plecare pentru evaluarile viitoare și monitorizarea populației speciei, punct ce a fost stabilit la momentul efectuării studiilor de fundamentare pentru primul Plan de management al ariei.

Matricea 7) Evaluarea stării globale de conservare a speciei

Evaluarea stării globale de conservare a speciei se obţine prin agregarea rezultatelor a trei parametri, respectiv:

- *Starea de conservare din punct de vedere al populaţiei speciei [A.16.]*
- *Starea de conservare din punct de vedere al habitatului speciei [B.15.]*
- *Starea de conservare din punct de vedere al perspectivelor speciei în viitor [C.9.]*

pe baza matricii:

Favorabilă	Nefavorabilă - Inadecvată	Nefavorabilă - Rea	Necunoscută
A16: ”FV” – favorabilă, B15: , ”FV” – favorabilă C9: ”FV” – favorabilă			

Anser anser

Evaluarea stării de conservare a speciei din punctul de vedere al populației speciei

Tabelul 386 A: Parametri pentru evaluarea stării de conservare a speciei din punct de vedere al populației

Nr.	Parametru	Descriere
A.1	Specia	***Anser anser***, 876, Anexa 2A
A.2	Statut de prezenţă temporală a speciilor	Populaţie aflată în pasaj care utilizează aria naturală protejată pentru odihnă şi/sau hrănire.
A.3	Mărimea populaţiei speciei în aria naturală	1660 - 2770 indivizi

	protejată	
A.4	Calitatea datelor referitoare la populaţia speciei din aria naturală protejată	medie - date estimate pe baza extrapolării şi/sau modelării datelor obţinute prin măsurători parţiale
A.5	Raportul dintre mărimea populaţiei speciei în aria naturală protejată şi mărimea populaţiei naţionale	Nu exista date disponibile pentru stabilirea acestui parametru
A.6	Mărimea populaţiei speciei în aria naturală protejată comparata cu mărimea populaţiei naţionale	Nesemnificativă
A.7	Mărimea reevaluată a populaţiei estimate în planul de management anterior	Evaluarea mărimii populației speciei se face pentru prima dată
A.8	Mărimea populaţiei de referinţă pentru starea favorabilă în aria naturală protejată	2215
A.9	Metodologia de apreciere a mărimii populaţiei de referinţă pentru starea favorabilă	Deoarece datele din formularul standard sunt foarte vechi și nu se cunoaște calitatea acestora, mărimea populației de referință pentru starea de conservare favorabilă a fost calculată la media rotunjită a populației actuale.
A.10	Raportul dintre mărimea populaţiei de referinţă pentru starea favorabilă şi mărimea populaţiei actuale	”≈” – aproximativ egal
A.11	Tendinţa actuală a mărimii populaţiei speciei	Nu este cazul - aceasta este prima evaluare a stării de conservare a speciei în aria naturală protejată
A.12	Calitatea datelor privind tendinţa actuală a mărimii populaţiei speciei	Nu este cazul - aceasta este prima evaluare a stării de conservare a speciei în aria naturală protejată
A.13	Magnitudinea tendinţei actuale a mărimii populaţiei speciei	Nu este cazul - aceasta este prima evaluare a stării de conservare a speciei în aria naturală protejată
A.14	Magnitudinea tendinţei actuale a mărimii populaţiei speciei exprimată prin calificative	Nu este cazul - aceasta este prima evaluare a stării de conservare a speciei în aria naturală protejată
A.15	Structura populaţiei speciei	Nu există date privind structura populaţiei.
A.16	Starea de conservare din punct de vedere al populaţiei speciei	”FV” – favorabilă
A.17	Tendinţa stării de conservare din punct de vedere al populaţiei speciei	”0” – este stabilă
A.18	Starea de conservare necunoscută din punct de vedere al populaţiei	A fost calculată starea de conservare din punctul de vedere al populației speciei

Matricea 1) Matricea de evaluare a stării de conservare a speciei din punct de vedere al populației speciei

Favorabilă	Nefavorabilă -Inadecvată	Nefavorabilă - Rea	Necunoscută
A10: "≈" – aproximativ egal, A15: Nu există date privind structura populaţiei.			

Evaluarea stării de conservare a speciei din punctul de vedere al habitatului speciei

Tabelul 387 B: Parametri pentru evaluarea stării de conservare a speciei din punct de vedere al habitatului speciei

Nr.	Parametri	Descriere
A.1	Specia	***Anser anser***, 876, Anexa 2A
A.2	Tipul populaţiei speciei în aria naturală protejată	Populaţie aflată în pasaj care utilizează aria naturală protejată pentru odihnă și/sau hrănire.
B.3	Suprafaţa habitatului speciei în aria naturală protejată	4739 - 6411 ha
B.4	Calitatea datelor pentru suprafaţa habitatului speciei	bună - estimări statistice robuste sau inventarieri complete
B.5	Suprafaţa reevaluată a habitatului speciei din planul de management anterior	Evaluarea suprafeţei habitatului speciei se face pentru prima dată
B.6	Suprafaţa adecvată a habitatului speciei în aria naturală protejată	5575 ha
B.7	Metodologia de apreciere a suprafeţei adecvate a habitatului speciei în aria naturală protejată	Deoarece populația de referință pentru starea de conservare favorabilă a fost considerată populația actuală, suprafața adecvată a habitatului a fost considerată suprafața actuală.
B.8	Raportul dintre suprafaţa adecvată a habitatului speciei şi suprafaţa actuală a habitatului speciei	Nu este cazul
B.9	Tendinţa actuală a suprafeţei habitatului speciei	Nu este cazul - aceasta este prima evaluare a stării de conservare a speciei în aria naturală protejată
B.10	Calitatea datelor privind tendinţa actuală a suprafeţei habitatului speciei	Nu este cazul - aceasta este prima evaluare a stării de conservare a speciei în aria naturală protejată
B.11	Calitatea habitatului speciei în aria naturală protejată	bună (adecvată)
B.12	Tendinţa actuală a calităţii habitatului speciei	Nu este cazul - aceasta este prima evaluare a stării de conservare a speciei în aria naturală protejată
B.13	Calitatea datelor privind tendinţa actuală a calităţii habitatului speciei	Nu este cazul - aceasta este prima evaluare a stării de conservare a speciei în aria naturală protejată
B.14	Tendinţa actuală globală a habitatului speciei funcţie de tendinţa suprafeţei şi de	Nu este cazul - aceasta este prima evaluare a stării de conservare a speciei în aria naturală

	tendinţa calităţii habitatului speciei	protejată
B.15	Starea de conservare din punct de vedere al habitatului speciei	”FV” – favorabilă
B.16	Tendinţa stării de conservare din punct de vedere al habitatului speciei	Starea de conservare din punct de vedere al habitatului speciei [B.15.] nu a fost evaluată ca nefavorabilă - inadecvată sau nefavorabilă - rea
B.17	Starea de conservare necunoscută din punct de vedere al habitatului speciei	Nu este cazul

Matricea 2) Matricea pentru evaluarea tendinței globale a habitatului speciei

Tendinţa	**Combinaţia dintre Tendinţa actuală a suprafeţei habitatului speciei [B.9.] şi Tendinţa actuală a calităţii habitatului speciei [B.12.]**
”x” – necunoscută	Nu este cazul - aceasta este prima evaluare a stării de conservare a speciei în aria naturală protejată

Matricea 3) Matricea de evaluare a stării de conservare a speciei din punct de vedere al habitatului speciei

Favorabilă	**Nefavorabilă -Inadecvată**	**Nefavorabilă - Rea**	**Necunoscută**
Raportul dintre suprafaţa adecvată a habitatului speciei şi suprafaţa actuală a habitatului speciei: ”≈” – aproximativ egal. Tendinţa actuală a suprafeţei habitatului speciei: ”0” – stabilă. Calitatea habitatului speciei în aria naturală protejată: bună – adecvată.			

Evaluarea stării de conservare a speciei din punctul de vedere al perspectivelor speciei

Tabelul 388 C: Parametri pentru evaluarea stării de conservare a speciei din punct de vedere al perspectivelor speciei în viitor

Nr.	**Parametru**	**Descriere**
A.1	Specia	***Anser anser***, 876, Anexa 2A
A.2	Tipul populaţiei speciei în aria naturală protejată	Populaţie aflată în pasaj care utilizează aria naturală protejată pentru odihnă şi/sau hrănire.
C.3	Tendinţa viitoare a mărimii populaţiei	”0” – stabilă
C.4	Raportul dintre mărimea populaţiei de referinţă pentru starea favorabilă şi mărimea populaţiei viitoare a speciei	”≈” – aproximativ egal
C.5	Perspectivele speciei din punct de vedere al populaţiei	”FV” – favorabile
C.6	Tendinţa viitoare a suprafeţei habitatului speciei	”0” – stabilă
C.7	Raportul dintre suprafaţa adecvată a habitatului speciei şi suprafaţa habitatului speciei în viitor	”≈” – aproximativ egal

C.8	Perspectivele speciei din punct de vedere al habitatului speciei	”FV” – favorabile
C.9	Perspectivele speciei în viitor	”FV” – favorabile
C.10	Efectul cumulat al impacturilor asupra speciei în viitor	Scăzut - impacturile, respectiv presiunile actuale și amenințările viitoare, vor avea un efect cumulat scăzut sau nesemnificativ asupra speciei, neafectând semnificativ viabilitatea pe termen lung a speciei

Matricea 4) Matricea pentru evaluarea perspectivelor speciei din punct de vedere al populației speciei

Valoarea actuală a parametrului	Tendinţa viitoare a parametrului	Raportul dintre valoarea VRSF şi valoarea viitoare a parametrului	Perspective
”≈” – aproximativ egal	”0” – stabilă	”≈” – aproximativ egal	”FV” – favorabile

Matricea 5) Perspectivele speciei în viitor, după implementarea planului de management actual

Perspectivele speciei în viitor se obţin prin agregarea de doi parametri, respectiv:

- *perspectivele speciei din punct de vedere al populaţiei [C.5.]*
- *perspectivele speciei din punct de vedere al habitatului speciei [C.8.]*

pe baza matricii:

Favorabilă	Nefavorabilă - Inadecvată	Nefavorabilă - Rea	Necunoscută
Perspectivele speciei din punct de vedere al populaţiei: ”FV” – favorabile. Perspectivele speciei din punct de vedere al habitatului speciei: ”FV” – favorabile			

Matricea 6) Matricea evaluării stării de conservare a speciei din punct de vedere al perspectivelor speciei în viitor, după implementarea planului de management actual

Favorabilă	Nefavorabilă - Inadecvată	Nefavorabilă - Rea	Necunoscută
C10: Scăzut - impacturile, respectiv presiunile actuale și amenințările viitoare, vor avea un efect cumulat scăzut sau nesemnificativ asupra speciei, neafectând semnificativ viabilitatea pe termen lung a speciei, C9: ”FV” – favorabile.			

Evaluarea globală a speciei

Tabelul 389 D Parametri pentru evaluarea stării globale de conservare a speciei în cadrul ariei naturale protejate

Nr.	Parametru	Descriere

A.1	Specia	***Anser anser***, 876, Anexa 2A
A.2	Tipul populaţiei speciei în aria naturală protejată	Populaţie aflată în pasaj care utilizează aria naturală protejată pentru odihnă şi/sau hrănire.
D.3	Starea globală de conservare a speciei	”FV” – favorabilă
D.4	Tendinţa stării globale de conservare a speciei	Starea globală de conservare a speciei [D.3.] nu a fost evaluată ca nefavorabilă - inadecvată sau nefavorabilă - rea
D.5	Starea globală de conservare necunoscută	Starea globală de conservare a speciei [D.3.] nu a fost evaluată ca ”X” necunoscută.
D.6	Informaţii suplimentare	În calcularea stării de conservare nu au fost luate în calcul datele din formularul standard al speciei, deoarece sunt foarte vechi și nu se cunoaste metodologia aprecierii lor. Din acest motiv a fost considerată necesară stabilirea unui punct de plecare pentru evaluarile viitoare și monitorizarea populației speciei, punct ce a fost stabilit la momentul efectuării studiilor de fundamentare pentru primul Plan de management al ariei.

Matricea 7) Evaluarea stării globale de conservare a speciei

Evaluarea stării globale de conservare a speciei se obţine prin agregarea rezultatelor a trei parametri, respectiv:

- *Starea de conservare din punct de vedere al populaţiei speciei [A.16.]*
- *Starea de conservare din punct de vedere al habitatului speciei [B.15.]*
- *Starea de conservare din punct de vedere al perspectivelor speciei în viitor [C.9.]*

pe baza matricii:

Favorabilă	**Nefavorabilă - Inadecvată**	**Nefavorabilă - Rea**	**Necunoscută**
A16: ”FV” – favorabilă, B15: , ”FV” – favorabilă, C9: ”FV” – favorabilă			

Aythya ferina

Evaluarea stării de conservare a speciei din punctul de vedere al populației speciei

Tabelul 390 A: Parametri pentru evaluarea stării de conservare a speciei din punct de vedere al populației

Nr.	**Parametru**	**Descriere**
A.1	Specia	***Aythya ferina***, 908, Anexa 2A
A.2	Statut de prezenţă temporală a speciilor	Populaţie nerezidentă cuibăritoare (care utilizează aria naturală protejată pentru reproducere)
A.3	Mărimea populaţiei speciei în aria naturală protejată	23 - 100 perechi
A.4	Calitatea datelor referitoare la populaţia speciei din aria naturală protejată	medie - date estimate pe baza extrapolării şi/sau modelării datelor obţinute prin măsurători parţiale
A.5	Raportul dintre mărimea populaţiei speciei în	0.11 % - 0.43 %

	aria naturală protejată şi mărimea populaţiei naţionale	
A.6	Mărimea populaţiei speciei în aria naturală protejată comparata cu mărimea populaţiei naţionale	Nesemnificativă
A.7	Mărimea reevaluată a populaţiei estimate în planul de management anterior	Evaluarea mărimii populației speciei se face pentru prima dată
A.8	Mărimea populaţiei de referinţă pentru starea favorabilă în aria naturală protejată	62
A.9	Metodologia de apreciere a mărimii populaţiei de referinţă pentru starea favorabilă	Deoarece nu există date anterioare, mărimea populației de referință pentru starea de conservare favorabilă a fost calculată la media rotunjită a populației actuale.
A.10	Raportul dintre mărimea populaţiei de referinţă pentru starea favorabilă şi mărimea populaţiei actuale	”≈” – aproximativ egal
A.11	Tendinţa actuală a mărimii populaţiei speciei	Nu este cazul - aceasta este prima evaluare a stării de conservare a speciei în aria naturală protejată
A.12	Calitatea datelor privind tendinţa actuală a mărimii populaţiei speciei	Nu este cazul - aceasta este prima evaluare a stării de conservare a speciei în aria naturală protejată
A.13	Magnitudinea tendinţei actuale a mărimii populaţiei speciei	Nu este cazul - aceasta este prima evaluare a stării de conservare a speciei în aria naturală protejată
A.14	Magnitudinea tendinţei actuale a mărimii populaţiei speciei exprimată prin calificative	Nu este cazul - aceasta este prima evaluare a stării de conservare a speciei în aria naturală protejată
A.15	Structura populaţiei speciei	Nu există date privind structura populaţiei.
A.16	Starea de conservare din punct de vedere al populaţiei speciei	”FV” – favorabilă
A.17	Tendinţa stării de conservare din punct de vedere al populaţiei speciei	”0” – este stabilă
A.18	Starea de conservare necunoscută din punct de vedere al populaţiei	A fost calculată starea de conservare din punctul de vedere al populației speciei

Matricea 1) Matricea de evaluare a stării de conservare a speciei din punct de vedere al populației speciei

Favorabilă	**Nefavorabilă -Inadecvată**	**Nefavorabilă - Rea**	**Necunoscută**
A10: ”≈” – aproximativ egal, A15: Nu există date privind structura populaţiei.			

Evaluarea stării de conservare a speciei din punctul de vedere al habitatului speciei

Tabelul 391 B: Parametri pentru evaluarea stării de conservare a speciei din punct de vedere al habitatului speciei

Nr.	**Parametri**	**Descriere**
A.1	Specia	***Aythya ferina***, 908, Anexa 2A

A.2	Tipul populaţiei speciei în aria naturală protejată	Populaţie nerezidentă cuibăritoare (care utilizează aria naturală protejată pentru reproducere)
B.3	Suprafaţa habitatului speciei în aria naturală protejată	1125 - 1523 ha
B.4	Calitatea datelor pentru suprafaţa habitatului speciei	bună - estimări statistice robuste sau inventarieri complete
B.5	Suprafaţa reevaluată a habitatului speciei din Planul de management anterior	Evaluarea suprafeţei habitatului speciei se face pentru prima dată
B.6	Suprafaţa adecvată a habitatului speciei în aria naturală protejată	1324 ha
B.7	Metodologia de apreciere a suprafeţei adecvate a habitatului speciei în aria naturală protejată	Deoarece populația de referință pentru starea de conservare favorabilă a fost considerată populația actuală, suprafața adecvată a habitatului a fost considerată suprafața actuală.
B.8	Raportul dintre suprafaţa adecvată a habitatului speciei şi suprafaţa actuală a habitatului speciei	Nu este cazul
B.9	Tendinţa actuală a suprafeţei habitatului speciei	Nu este cazul - aceasta este prima evaluare a stării de conservare a speciei în aria naturală protejată
B.10	Calitatea datelor privind tendinţa actuală a suprafeţei habitatului speciei	Nu este cazul - aceasta este prima evaluare a stării de conservare a speciei în aria naturală protejată
B.11	Calitatea habitatului speciei în aria naturală protejată	medie
B.12	Tendinţa actuală a calităţii habitatului speciei	Nu este cazul - aceasta este prima evaluare a stării de conservare a speciei în aria naturală protejată
B.13	Calitatea datelor privind tendinţa actuală a calităţii habitatului speciei	Nu este cazul - aceasta este prima evaluare a stării de conservare a speciei în aria naturală protejată
B.14	Tendinţa actuală globală a habitatului speciei funcţie de tendinţa suprafeţei şi de tendinţa calităţii habitatului speciei	Nu este cazul - aceasta este prima evaluare a stării de conservare a speciei în aria naturală protejată
B.15	Starea de conservare din punct de vedere al habitatului speciei	”U1” – nefavorabilă - inadecvată
B.16	Tendinţa stării de conservare din punct de vedere al habitatului speciei	”0” – este stabilă
B.17	Starea de conservare necunoscută din punct de vedere al habitatului speciei	Nu este cazul

Matricea 2) Matricea pentru evaluarea tendinței globale a habitatului speciei

Tendinţa	**Combinaţia dintre Tendinţa actuală a suprafeţei habitatului speciei [B.9.] şi Tendinţa actuală a calităţii habitatului speciei [B.12.]**
”x” – necunoscută	Nu este cazul - aceasta este prima evaluare a stării de conservare a speciei în aria

	naturală protejată

Matricea 3) Matricea de evaluare a stării de conservare a speciei din punct de vedere al habitatului speciei

Favorabilă	Nefavorabilă -Inadecvată	Nefavorabilă - Rea	Necunoscută
	Raportul dintre suprafaţa adecvată a habitatului speciei şi suprafaţa actuală a habitatului speciei: ”≈” – aproximativ egal. Tendinţa actuală a suprafeţei habitatului speciei: ”0” – stabilă. Calitatea habitatului speciei în aria naturală protejată: medie		

Evaluarea stării de conservare a speciei din punctul de vedere al perspectivelor speciei

Tabelul 392 C: Parametri pentru evaluarea stării de conservare a speciei din punct de vedere al perspectivelor speciei în viitor

Nr.	Parametru	Descriere
A.1	Specia	***Aythya ferina***, 908, Anexa 2A
A.2	Tipul populaţiei speciei în aria naturală protejată	Populaţie nerezidentă cuibăritoare (care utilizează aria naturală protejată pentru reproducere)
C.3	Tendinţa viitoare a mărimii populaţiei	”0” – stabilă
C.4	Raportul dintre mărimea populaţiei de referinţă pentru starea favorabilă şi mărimea populaţiei viitoare a speciei	”≈” – aproximativ egal
C.5	Perspectivele speciei din punct de vedere al populaţiei	”FV” – favorabile
C.6	Tendinţa viitoare a suprafeţei habitatului speciei	”0” – stabilă
C.7	Raportul dintre suprafaţa adecvată a habitatului speciei şi suprafaţa habitatului speciei în viitor	”≈” – aproximativ egal
C.8	Perspectivele speciei din punct de vedere al habitatului speciei	”FV” – favorabile
C.9	Perspectivele speciei în viitor	”FV” – favorabile
C.10	Efectul cumulat al impacturilor asupra speciei în viitor	Mediu - impacturile, respectiv presiunile actuale și/sau amenințările viitoare vor avea în viitor un efect cumulat mediu, semnificativ asupra speciei, afectând semnificativ viabilitatea pe termen lung a speciei

Matricea 4) Matricea pentru evaluarea perspectivelor speciei din punct de vedere al populației speciei

Valoarea actuală a parametrului	Tendinţa viitoare a parametrului	Raportul dintre valoarea VRSF şi valoarea viitoare a parametrului	Perspective
”≈” – aproximativ egal	”0” – stabilă	”≈” – aproximativ egal	”FV” –

			favorabile

Matricea 5) Perspectivele speciei în viitor, după implementarea Planului de management actual

Perspectivele speciei în viitor se obţin prin agregarea de doi parametri, respectiv:

- *perspectivele speciei din punct de vedere al populaţiei [C.5.]*
- *perspectivele speciei din punct de vedere al habitatului speciei [C.8.]*

pe baza matricii:

Favorabilă	**Nefavorabilă - Inadecvată**	**Nefavorabilă - Rea**	**Necunoscută**
Perspectivele speciei din punct de vedere al populaţiei: ”FV” – favorabile. Perspectivele speciei din punct de vedere al habitatului speciei: ”FV” – favorabile			

Matricea 6) Matricea evaluării stării de conservare a speciei din punct de vedere al perspectivelor speciei în viitor, după implementarea Planului de management actual

Favorabilă	**Nefavorabilă -Inadecvată**	**Nefavorabilă - Rea**	**Necunoscută**
	C10: Mediu - impacturile, respectiv presiunile actuale și/sau amenințările viitoare vor avea în viitor un efect cumulat mediu, semnificativ asupra speciei, afectând semnificativ viabilitatea pe termen lung a speciei, C9: ”FV” – favorabile.		

Evaluarea globală a speciei

Tabelul 393 D: Parametri pentru evaluarea stării globale de conservare a speciei în cadrul ariei naturale protejate

Nr.	**Parametru**	**Descriere**
A.1	Specia	***Aythya ferina***, 908, Anexa 2A
A.2	Tipul populaţiei speciei în aria naturală protejată	Populaţie nerezidentă cuibăritoare (care utilizează aria naturală protejată pentru reproducere)
D.3	Starea globală de conservare a speciei	”U1” – nefavorabilă - inadecvată
D.4	Tendinţa stării globale de conservare a speciei	”x” – necunoscută
D.5	Starea globală de conservare necunoscută	Starea globală de conservare a speciei [D.3.] nu a fost evaluată ca ”X” necunoscută.
D.6	Informaţii suplimentare	În calcularea stării de conservare nu au fost luate în calcul datele din formularul standard al speciei, deoarece sunt foarte vechi și nu se cunoaste metodologia aprecierii lor. Din acest motiv a fost considerată necesară stabilirea unui punct

		de plecare pentru evaluarile viitoare și monitorizarea populației speciei, punct ce a fost stabilit la momentul efectuării studiilor de fundamentare pentru primul Plan de management al ariei.

Matricea 7) Evaluarea stării globale de conservare a speciei

Evaluarea stării globale de conservare a speciei se obţine prin agregarea rezultatelor a trei parametri, respectiv:

- *Starea de conservare din punct de vedere al populaţiei speciei [A.16.]*
- *Starea de conservare din punct de vedere al habitatului speciei [B.15.]*
- *Starea de conservare din punct de vedere al perspectivelor speciei în viitor [C.9.]*

pe baza matricii:

Favorabilă	**Nefavorabilă -Inadecvată**	**Nefavorabilă - Rea**	**Necunoscută**
	A16: ”FV” – favorabilă, B15: ”U1” – nefavorabilă - inadecvată, C9: ”FV” – favorabile		

Rallus aquaticus

Evaluarea stării de conservare a speciei din punctul de vedere al populației speciei

Tabelul 394 A: Parametri pentru evaluarea stării de conservare a speciei din punct de vedere al populației

Nr.	**Parametru**	**Descriere**
A.1	Specia	***Rallus aquaticus***, 1253, Anexa 2B
A.2	Statut de prezenţă temporală a speciilor	Populaţie nerezidentă cuibăritoare (care utilizează aria naturală protejată pentru reproducere)
A.3	Mărimea populaţiei speciei în aria naturală protejată	2 - 10 perechi
A.4	Calitatea datelor referitoare la populaţia speciei din aria naturală protejată	medie - date estimate pe baza extrapolării şi/sau modelării datelor obţinute prin măsurători parţiale
A.5	Raportul dintre mărimea populaţiei speciei în aria naturală protejată şi mărimea populaţiei naţionale	0.02 % - 0.05 %
A.6	Mărimea populaţiei speciei în aria naturală protejată comparata cu mărimea populaţiei naţionale	Nesemnificativă
A.7	Mărimea reevaluată a populaţiei estimate în planul de management anterior	Evaluarea mărimii populației speciei se face pentru prima dată
A.8	Mărimea populaţiei de referinţă pentru starea favorabilă în aria naturală protejată	6
A.9	Metodologia de apreciere a mărimii	Deoarece nu există date anterioare, mărimea populației

	populaţiei de referinţă pentru starea favorabilă	de referință pentru starea de conservare favorabilă a fost calculată la media rotunjită a populației actuale.
A.10	Raportul dintre mărimea populaţiei de referinţă pentru starea favorabilă şi mărimea populaţiei actuale	”≈” – aproximativ egal
A.11	Tendinţa actuală a mărimii populaţiei speciei	Nu este cazul - aceasta este prima evaluare a stării de conservare a speciei în aria naturală protejată
A.12	Calitatea datelor privind tendinţa actuală a mărimii populaţiei speciei	Nu este cazul - aceasta este prima evaluare a stării de conservare a speciei în aria naturală protejată
A.13	Magnitudinea tendinţei actuale a mărimii populaţiei speciei	Nu este cazul - aceasta este prima evaluare a stării de conservare a speciei în aria naturală protejată
A.14	Magnitudinea tendinţei actuale a mărimii populaţiei speciei exprimată prin calificative	Nu este cazul - aceasta este prima evaluare a stării de conservare a speciei în aria naturală protejată
A.15	Structura populaţiei speciei	Nu există date privind structura populaţiei.
A.16	Starea de conservare din punct de vedere al populaţiei speciei	”FV” – favorabilă
A.17	Tendinţa stării de conservare din punct de vedere al populaţiei speciei	”0” – este stabilă
A.18	Starea de conservare necunoscută din punct de vedere al populaţiei	A fost calculată starea de conservare din punctul de vedere al populației speciei

Matricea 1) Matricea de evaluare a stării de conservare a speciei din punct de vedere al populației speciei

Favorabilă	**Nefavorabilă -Inadecvată**	**Nefavorabilă - Rea**	**Necunoscută**
A10: ”≈” – aproximativ egal, A15: Nu există date privind structura populaţiei.			

Evaluarea stării de conservare a speciei din punctul de vedere al habitatului speciei

Tabelul 395 B: Parametri pentru evaluarea stării de conservare a speciei din punct de vedere al habitatului speciei

Nr.	**Parametri**	**Descriere**
A.1	Specia	***Rallus aquaticus***, 1253, Anexa 2B
A.2	Tipul populaţiei speciei în aria naturală protejată	Populaţie nerezidentă cuibăritoare (care utilizează aria naturală protejată pentru reproducere)
B.3	Suprafaţa habitatului speciei în aria naturală protejată	1014 - 1372 ha
B.4	Calitatea datelor pentru suprafaţa habitatului speciei	bună - estimări statistice robuste sau inventarieri complete
B.5	Suprafaţa reevaluată a habitatului speciei din planul de management anterior	Evaluarea suprafeţei habitatului speciei se face pentru prima dată

B.6	Suprafaţa adecvată a habitatului speciei în aria naturală protejată	1193 ha
B.7	Metodologia de apreciere a suprafeţei adecvate a habitatului speciei în aria naturală protejată	Deoarece populația de referință pentru starea de conservare favorabilă a fost considerată populația actuală, suprafața adecvată a habitatului a fost considerată suprafața actuală.
B.8	Raportul dintre suprafaţa adecvată a habitatului speciei şi suprafaţa actuală a habitatului speciei	Nu este cazul
B.9	Tendinţa actuală a suprafeţei habitatului speciei	Nu este cazul - aceasta este prima evaluare a stării de conservare a speciei în aria naturală protejată
B.10	Calitatea datelor privind tendinţa actuală a suprafeţei habitatului speciei	Nu este cazul - aceasta este prima evaluare a stării de conservare a speciei în aria naturală protejată
B.11	Calitatea habitatului speciei în aria naturală protejată	medie
B.12	Tendinţa actuală a calităţii habitatului speciei	Nu este cazul - aceasta este prima evaluare a stării de conservare a speciei în aria naturală protejată
B.13	Calitatea datelor privind tendinţa actuală a calităţii habitatului speciei	Nu este cazul - aceasta este prima evaluare a stării de conservare a speciei în aria naturală protejată
B.14	Tendinţa actuală globală a habitatului speciei funcţie de tendinţa suprafeţei şi de tendinţa calităţii habitatului speciei	Nu este cazul - aceasta este prima evaluare a stării de conservare a speciei în aria naturală protejată
B.15	Starea de conservare din punct de vedere al habitatului speciei	”U1” – nefavorabilă - inadecvată
B.16	Tendinţa stării de conservare din punct de vedere al habitatului speciei	”0” – este stabilă
B.17	Starea de conservare necunoscută din punct de vedere al habitatului speciei	Nu este cazul

Matricea 2) Matricea pentru evaluarea tendinței globale a habitatului speciei

Tendinţa	**Combinaţia dintre Tendinţa actuală a suprafeţei habitatului speciei [B.9.] şi Tendinţa actuală a calităţii habitatului speciei [B.12.]**
”x” – necunoscută	Nu este cazul - aceasta este prima evaluare a stării de conservare a speciei în aria naturală protejată

Matricea 3) Matricea de evaluare a stării de conservare a speciei din punct de vedere al habitatului speciei

Favorabilă	**Nefavorabilă -Inadecvată**	**Nefavorabilă - Rea**	**Necunoscută**
	Raportul dintre suprafaţa adecvată a habitatului speciei şi suprafaţa actuală a habitatului speciei: ”≈” – aproximativ egal. Tendinţa actuală a		

	suprafeţei habitatului speciei: ”0” – stabilă. Calitatea habitatului speciei în aria naturală protejată: medie		

Evaluarea stării de conservare a speciei din punctul de vedere al perspectivelor speciei

Tabelul 396 C: Parametri pentru evaluarea stării de conservare a speciei din punct de vedere al perspectivelor speciei în viitor

Nr.	Parametru	Descriere
A.1	Specia	***Rallus aquaticus***, 1253, Anexa 2B
A.2	Tipul populaţiei speciei în aria naturală protejată	Populaţie nerezidentă cuibăritoare (care utilizează aria naturală protejată pentru reproducere)
C.3	Tendinţa viitoare a mărimii populaţiei	”0” – stabilă
C.4	Raportul dintre mărimea populaţiei de referinţă pentru starea favorabilă şi mărimea populaţiei viitoare a speciei	”≈” – aproximativ egal
C.5	Perspectivele speciei din punct de vedere al populaţiei	”FV” – favorabile
C.6	Tendinţa viitoare a suprafeţei habitatului speciei	”0” – stabilă
C.7	Raportul dintre suprafaţa adecvată a habitatului speciei şi suprafaţa habitatului speciei în viitor	”≈” – aproximativ egal
C.8	Perspectivele speciei din punct de vedere al habitatului speciei	”FV” – favorabile
C.9	Perspectivele speciei în viitor	”FV” – favorabile
C.10	Efectul cumulat al impacturilor asupra speciei în viitor	Mediu - impacturile, respectiv presiunile actuale și/sau amenințările viitoare vor avea în viitor un efect cumulat mediu, semnificativ asupra speciei, afectând semnificativ viabilitatea pe termen lung a speciei

Matricea 4) Matricea pentru evaluarea perspectivelor speciei din punct de vedere al populației speciei

Valoarea actuală a parametrului	Tendinţa viitoare a parametrului	Raportul dintre valoarea VRSF şi valoarea viitoare a parametrului	Perspective
”≈” – aproximativ egal	”0” – stabilă	”≈” – aproximativ egal	”FV” – favorabile

Matricea 5) Perspectivele speciei în viitor, după implementarea Planului de management actual

Perspectivele speciei în viitor se obţin prin agregarea de doi parametri, respectiv:

- *perspectivele speciei din punct de vedere al populaţiei [C.5.]*
- *perspectivele speciei din punct de vedere al habitatului speciei [C.8.]*

pe baza matricii:

Favorabilă	Nefavorabilă -Inadecvată	Nefavorabilă - Rea	Necunoscută
Perspectivele speciei din punct de vedere al populaţiei: ”FV” – favorabile. Perspectivele speciei din punct de vedere al habitatului speciei: ”FV” – favorabile			

Matricea 6) Matricea evaluării stării de conservare a speciei din punct de vedere al perspectivelor speciei în viitor, după implementarea Planului de management actual

Favorabilă	Nefavorabilă -Inadecvată	Nefavorabilă - Rea	Necunoscută
	C10: Mediu - impacturile, respectiv presiunile actuale și/sau amenințările viitoare vor avea în viitor un efect cumulat mediu, semnificativ asupra speciei, afectând semnificativ viabilitatea pe termen lung a speciei, C9: ”FV” – favorabile.		

Evaluarea globală a speciei

Tabelul 397 D: Parametri pentru evaluarea stării globale de conservare a speciei în cadrul ariei naturale protejate

Nr.	Parametru	Descriere
A.1	Specia	***Rallus aquaticus***, 1253, Anexa 2B
A.2	Tipul populaţiei speciei în aria naturală protejată	Populaţie nerezidentă cuibăritoare (care utilizează aria naturală protejată pentru reproducere)
D.3	Starea globală de conservare a speciei	”U1” – nefavorabilă - inadecvată
D.4	Tendinţa stării globale de conservare a speciei	”x” – necunoscută
D.5	Starea globală de conservare necunoscută	Starea globală de conservare a speciei [D.3.] nu a fost evaluată ca ”X” necunoscută.
D.6	Informaţii suplimentare	În calcularea stării de conservare nu au fost luate în calcul datele din formularul standard al speciei, deoarece sunt foarte vechi și nu se cunoaste metodologia aprecierii lor. Din acest motiv a fost considerată necesară stabilirea unui punct de plecare pentru evaluarile viitoare și monitorizarea populației speciei, punct ce a fost stabilit la momentul efectuării studiilor de fundamentare pentru primul Plan de management al ariei.

Matricea 7) Evaluarea stării globale de conservare a speciei

Evaluarea stării globale de conservare a speciei se obţine prin agregarea rezultatelor a trei parametri, respectiv:

- *Starea de conservare din punct de vedere al populaţiei speciei [A.16.]*
- *Starea de conservare din punct de vedere al habitatului speciei [B.15.]*
- *Starea de conservare din punct de vedere al perspectivelor speciei în viitor [C.9.]*

pe baza matricii:

Favorabilă	Nefavorabilă -Inadecvată	Nefavorabilă - Rea	Necunoscută

	A16: ”FV” – favorabilă, B15: ”U1” – nefavorabilă - inadecvată, C9: ”FV” – favorabile		

Vanellus vanellus

Evaluarea stării de conservare a speciei din punctul de vedere al populației speciei

Tabelul 398A: Parametri pentru evaluarea stării de conservare a speciei din punct de vedere al populației

Nr.	**Parametru**	**Descriere**
A.1	Specia	***Vanellus vanellus***, 1345, Anexa 2B
A.2	Statut de prezenţă temporală a speciilor	Populaţie nerezidentă cuibăritoare, care utilizează aria naturală protejată pentru reproducere.
A.3	Mărimea populaţiei speciei în aria naturală protejată	10 - 50 perechi
A.4	Calitatea datelor referitoare la populaţia speciei din aria naturală protejată	medie - date estimate pe baza extrapolării şi/sau modelării datelor obţinute prin măsurători parţiale
A.5	Raportul dintre mărimea populaţiei speciei în aria naturală protejată şi mărimea populaţiei naţionale	0.01 % - 0.04 %
A.6	Mărimea populaţiei speciei în aria naturală protejată comparata cu mărimea populaţiei naţionale	Nesemnificativă
A.7	Mărimea reevaluată a populaţiei estimate în planul de management anterior	Evaluarea mărimii populației speciei se face pentru prima dată
A.8	Mărimea populaţiei de referinţă pentru starea favorabilă în aria naturală protejată	30
A.9	Metodologia de apreciere a mărimii populaţiei de referinţă pentru starea favorabilă	Deoarece nu există date anterioare, mărimea populației de referință pentru starea de conservare favorabilă a fost calculată la media rotunjită a populației actuale.
A.10	Raportul dintre mărimea populaţiei de referinţă pentru starea favorabilă şi mărimea populaţiei actuale	”≈” – aproximativ egal
A.11	Tendinţa actuală a mărimii populaţiei speciei	Nu este cazul - aceasta este prima evaluare a stării de conservare a speciei în aria naturală protejată
A.12	Calitatea datelor privind tendinţa actuală a mărimii populaţiei speciei	Nu este cazul - aceasta este prima evaluare a stării de conservare a speciei în aria naturală protejată
A.13	Magnitudinea tendinţei actuale a mărimii populaţiei speciei	Nu este cazul - aceasta este prima evaluare a stării de conservare a speciei în aria naturală protejată

A.14	Magnitudinea tendinţei actuale a mărimii populaţiei speciei exprimată prin calificative	Nu este cazul - aceasta este prima evaluare a stării de conservare a speciei în aria naturală protejată
A.15	Structura populaţiei speciei	Nu există date privind structura populaţiei.
A.16	Starea de conservare din punct de vedere al populaţiei speciei	”FV” – favorabilă
A.17	Tendinţa stării de conservare din punct de vedere al populaţiei speciei	”0” – este stabilă
A.18	Starea de conservare necunoscută din punct de vedere al populaţiei	A fost calculată starea de conservare din punctul de vedere al populației speciei

Matricea 1) Matricea de evaluare a stării de conservare a speciei din punct de vedere al populației speciei

Favorabilă	**Nefavorabilă -Inadecvată**	**Nefavorabilă - Rea**	**Necunoscută**
A10: ”≈” – aproximativ egal, A15: Nu există date privind structura populaţiei.			

Evaluarea stării de conservare a speciei din punctul de vedere al habitatului speciei

Tabelul 399 B: Parametri pentru evaluarea stării de conservare a speciei din punct de vedere al habitatului speciei

Nr.	**Parametri**	**Descriere**
A.1	Specia	***Vanellus vanellus***, 1345, Anexa 2B
A.2	Tipul populaţiei speciei în aria naturală protejată	Populaţie nerezidentă cuibăritoare, care utilizează aria naturală protejată pentru reproducere.
B.3	Suprafaţa habitatului speciei în aria naturală protejată	4242 - 5739 ha
B.4	Calitatea datelor pentru suprafaţa habitatului speciei	bună - estimări statistice robuste sau inventarieri complete
B.5	Suprafaţa reevaluată a habitatului speciei din planul de management anterior	Evaluarea suprafeţei habitatului speciei se face pentru prima dată
B.6	Suprafaţa adecvată a habitatului speciei în aria naturală protejată	4990 ha
B.7	Metodologia de apreciere a suprafeţei adecvate a habitatului speciei în aria naturală protejată	Deoarece populația de referință pentru starea de conservare favorabilă a fost considerată populația actuală, suprafața adecvată a habitatului a fost considerată suprafața actuală.
B.8	Raportul dintre suprafaţa adecvată a habitatului speciei şi suprafaţa actuală a habitatului speciei	Nu este cazul
B.9	Tendinţa actuală a suprafeţei habitatului speciei	Nu este cazul - aceasta este prima evaluare a stării de conservare a speciei în aria naturală

		protejată
B.10	Calitatea datelor privind tendinţa actuală a suprafeţei habitatului speciei	Nu este cazul - aceasta este prima evaluare a stării de conservare a speciei în aria naturală protejată
B.11	Calitatea habitatului speciei în aria naturală protejată	medie
B.12	Tendinţa actuală a calităţii habitatului speciei	Nu este cazul - aceasta este prima evaluare a stării de conservare a speciei în aria naturală protejată
B.13	Calitatea datelor privind tendinţa actuală a calităţii habitatului speciei	Nu este cazul - aceasta este prima evaluare a stării de conservare a speciei în aria naturală protejată
B.14	Tendinţa actuală globală a habitatului speciei funcţie de tendinţa suprafeţei şi de tendinţa calităţii habitatului speciei	Nu este cazul - aceasta este prima evaluare a stării de conservare a speciei în aria naturală protejată
B.15	Starea de conservare din punct de vedere al habitatului speciei	”U1” – nefavorabilă - inadecvată
B.16	Tendinţa stării de conservare din punct de vedere al habitatului speciei	”0” – este stabilă
B.17	Starea de conservare necunoscută din punct de vedere al habitatului speciei	Nu este cazul

Matricea 2) Matricea pentru evaluarea tendinței globale a habitatului speciei

Tendinţa	**Combinaţia dintre Tendinţa actuală a suprafeţei habitatului speciei [B.9.] şi Tendinţa actuală a calităţii habitatului speciei [B.12.]**
”x” – necunoscută	Nu este cazul - aceasta este prima evaluare a stării de conservare a speciei în aria naturală protejată

Matricea 3) Matricea de evaluare a stării de conservare a speciei din punct de vedere al habitatului speciei

Favorabilă	**Nefavorabilă -Inadecvată**	**Nefavorabilă - Rea**	**Necunoscută**
	Raportul dintre suprafaţa adecvată a habitatului speciei şi suprafaţa actuală a habitatului speciei: ”≈” – aproximativ egal. Tendinţa actuală a suprafeţei habitatului speciei: ”0” – stabilă. Calitatea habitatului speciei în aria naturală protejată: medie		

Evaluarea stării de conservare a speciei din punctul de vedere al perspectivelor speciei

Tabelul 400 C: Parametri pentru evaluarea stării de conservare a speciei din punct de vedere al perspectivelor speciei în viitor

Nr.	**Parametru**	**Descriere**
A.1	Specia	***Vanellus vanellus***, 1345, Anexa 2B

A.2	Tipul populaţiei speciei în aria naturală protejată	Populaţie nerezidentă cuibăritoare, care utilizează aria naturală protejată pentru reproducere.
C.3	Tendinţa viitoare a mărimii populaţiei	”0” – stabilă
C.4	Raportul dintre mărimea populaţiei de referinţă pentru starea favorabilă şi mărimea populaţiei viitoare a speciei	”≈” – aproximativ egal
C.5	Perspectivele speciei din punct de vedere al populaţiei	”FV” – favorabile
C.6	Tendinţa viitoare a suprafeţei habitatului speciei	”0” – stabilă
C.7	Raportul dintre suprafaţa adecvată a habitatului speciei şi suprafaţa habitatului speciei în viitor	”≈” – aproximativ egal
C.8	Perspectivele speciei din punct de vedere al habitatului speciei	”FV” – favorabile
C.9	Perspectivele speciei în viitor	”FV” – favorabile
C.10	Efectul cumulat al impacturilor asupra speciei în viitor	Mediu - impacturile, respectiv presiunile actuale și/sau amenințările viitoare vor avea în viitor un efect cumulat mediu, semnificativ asupra speciei, afectând semnificativ viabilitatea pe termen lung a speciei

Matricea 4) Matricea pentru evaluarea perspectivelor speciei din punct de vedere al populației speciei

Valoarea actuală a parametrului	**Tendinţa viitoare a parametrului**	**Raportul dintre valoarea VRSF şi valoarea viitoare a parametrului**	**Perspective**
”≈” – aproximativ egal	”0” – stabilă	”≈” – aproximativ egal	”FV” – favorabile

Matricea 5) Perspectivele speciei în viitor, după implementarea Planului de management actual

Perspectivele speciei în viitor se obţin prin agregarea de doi parametri, respectiv:

- *perspectivele speciei din punct de vedere al populaţiei [C.5.]*
- *perspectivele speciei din punct de vedere al habitatului speciei [C.8.]*

pe baza matricii:

Favorabilă	**Nefavorabilă - Inadecvată**	**Nefavorabilă - Rea**	**Necunoscută**
Perspectivele speciei din punct de vedere al populaţiei: ”FV” – favorabile. Perspectivele speciei din punct de vedere al habitatului speciei: ”FV” – favorabile			

Matricea 6) Matricea evaluării stării de conservare a speciei din punct de vedere al perspectivelor speciei în viitor, după implementarea Planului de management actual

Favorabilă	**Nefavorabilă -Inadecvată**	**Nefavorabilă - Rea**	**Necunoscută**

	C10: Mediu - impacturile, respectiv presiunile actuale și/sau amenințările viitoare vor avea în viitor un efect cumulat mediu, semnificativ asupra speciei, afectând semnificativ viabilitatea pe termen lung a speciei, C9: ”FV” – favorabile.		

Evaluarea globală a speciei

Tabelul 401 D: Parametri pentru evaluarea stării globale de conservare a speciei în cadrul ariei naturale protejate

Nr.	Parametru	Descriere
A.1	Specia	***Vanellus vanellus***, 1345, Anexa 2B
A.2	Tipul populaţiei speciei în aria naturală protejată	Populaţie nerezidentă cuibăritoare, care utilizează aria naturală protejată pentru reproducere.
D.3	Starea globală de conservare a speciei	”U1” – nefavorabilă - inadecvată
D.4	Tendinţa stării globale de conservare a speciei	”x” – necunoscută
D.5	Starea globală de conservare necunoscută	Starea globală de conservare a speciei [D.3.] nu a fost evaluată ca ”X” necunoscută.
D.6	Informaţii suplimentare	În calcularea stării de conservare nu au fost luate în calcul datele din formularul standard al speciei, deoarece sunt foarte vechi și nu se cunoaste metodologia aprecierii lor. Din acest motiv a fost considerată necesară stabilirea unui punct de plecare pentru evaluarile viitoare și monitorizarea populației speciei, punct ce a fost stabilit la momentul efectuării studiilor de fundamentare pentru primul Plan de management al ariei.

Matricea 7) Evaluarea stării globale de conservare a speciei

Evaluarea stării globale de conservare a speciei se obţine prin agregarea rezultatelor a trei parametri, respectiv:

- *Starea de conservare din punct de vedere al populaţiei speciei [A.16.]*
- *Starea de conservare din punct de vedere al habitatului speciei [B.15.]*
- *Starea de conservare din punct de vedere al perspectivelor speciei în viitor [C.9.]*

pe baza matricii:

Favorabilă	Nefavorabilă -Inadecvată	Nefavorabilă - Rea	Necunoscută
	A16: ”FV” – favorabilă, B15: ”U1” – nefavorabilă - inadecvată, C9: ”FV” – favorabile		

6.1.1.3. Specii de păsări care nu figurează în anexele a Directivei Consiliului 2009/147/EC

Acrocephalus arundinaceus

Evaluarea stării de conservare a speciei din punctul de vedere al populației speciei

Tabelul 402 A: Parametri pentru evaluarea stării de conservare a speciei din punct de vedere al populației

Nr.	Parametru	Descriere
A.1	Specia	***Acrocephalus arundinaceus***, 842, Nu figurează în anexele Directivei Păsări
A.2	Statut de prezenţă temporală a speciilor	Populaţie nerezidentă cuibăritoare, care utilizează aria naturală protejată pentru reproducere.
A.3	Mărimea populaţiei speciei în aria naturală protejată	250 - 430 perechi
A.4	Calitatea datelor referitoare la populaţia speciei din aria naturală protejată	medie - date estimate pe baza extrapolării şi/sau modelării datelor obţinute prin măsurători parţiale
A.5	Raportul dintre mărimea populaţiei speciei în aria naturală protejată şi mărimea populaţiei naţionale	0.07 % - 0.1 %
A.6	Mărimea populaţiei speciei în aria naturală protejată comparata cu mărimea populaţiei naţionale	Nesemnificativă
A.7	Mărimea reevaluată a populaţiei estimate în planul de management anterior	Evaluarea mărimii populației speciei se face pentru prima dată
A.8	Mărimea populaţiei de referinţă pentru starea favorabilă în aria naturală protejată	340
A.9	Metodologia de apreciere a mărimii populaţiei de referinţă pentru starea favorabilă	Deoarece nu există date anterioare, mărimea populației de referință pentru starea de conservare favorabilă a fost calculată la media rotunjită a populației actuale.
A.10	Raportul dintre mărimea populaţiei de referinţă pentru starea favorabilă şi mărimea populaţiei actuale	”≈” – aproximativ egal
A.11	Tendinţa actuală a mărimii populaţiei speciei	Nu este cazul - aceasta este prima evaluare a stării de conservare a speciei în aria naturală protejată
A.12	Calitatea datelor privind tendinţa actuală a mărimii populaţiei speciei	Nu este cazul - aceasta este prima evaluare a stării de conservare a speciei în aria naturală protejată
A.13	Magnitudinea tendinţei actuale a mărimii populaţiei speciei	Nu este cazul - aceasta este prima evaluare a stării de conservare a speciei în aria naturală protejată
A.14	Magnitudinea tendinţei actuale a mărimii populaţiei speciei exprimată prin calificative	Nu este cazul - aceasta este prima evaluare a stării de conservare a speciei în aria naturală protejată
A.15	Structura populaţiei speciei	Nu există date privind structura populaţiei.

A.16	Starea de conservare din punct de vedere al populaţiei speciei	”FV” – favorabilă
A.17	Tendinţa stării de conservare din punct de vedere al populaţiei speciei	”0” – este stabilă
A.18	Starea de conservare necunoscută din punct de vedere al populaţiei	A fost calculată starea de conservare din punctul de vedere al populației speciei

Matricea 1) Matricea de evaluare a stării de conservare a speciei din punct de vedere al populației speciei

Favorabilă	**Nefavorabilă -Inadecvată**	**Nefavorabilă - Rea**	**Necunoscută**
A10: ”≈” – aproximativ egal, A15: Nu există date privind structura populaţiei.			

Evaluarea stării de conservare a speciei din punctul de vedere al habitatului speciei

Tabelul 403 B: Parametri pentru evaluarea stării de conservare a speciei din punct de vedere al habitatului speciei

Nr.	**Parametri**	**Descriere**
A.1	Specia	***Acrocephalus arundinaceus***, 842, Nu figurează în anexele Directivei Păsări
A.2	Tipul populaţiei speciei în aria naturală protejată	Populaţie nerezidentă cuibăritoare, care utilizează aria naturală protejată pentru reproducere.
B.3	Suprafaţa habitatului speciei în aria naturală protejată	1014 - 1372 ha
B.4	Calitatea datelor pentru suprafaţa habitatului speciei	bună - estimări statistice robuste sau inventarieri complete
B.5	Suprafaţa reevaluată a habitatului speciei din planul de management anterior	Evaluarea suprafeţei habitatului speciei se face pentru prima dată
B.6	Suprafaţa adecvată a habitatului speciei în aria naturală protejată	1193 ha
B.7	Metodologia de apreciere a suprafeţei adecvate a habitatului speciei în aria naturală protejată	Deoarece populația de referință pentru starea de conservare favorabilă a fost considerată populația actuală, suprafața adecvată a habitatului a fost considerată suprafața actuală.
B.8	Raportul dintre suprafaţa adecvată a habitatului speciei şi suprafaţa actuală a habitatului speciei	Nu este cazul
B.9	Tendinţa actuală a suprafeţei habitatului speciei	Nu este cazul - aceasta este prima evaluare a stării de conservare a speciei în aria naturală protejată
B.10	Calitatea datelor privind tendinţa actuală a suprafeţei habitatului speciei	Nu este cazul - aceasta este prima evaluare a stării de conservare a speciei în aria naturală

		protejată
B.11	Calitatea habitatului speciei în aria naturală protejată	bună - adecvată
B.12	Tendinţa actuală a calităţii habitatului speciei	Nu este cazul - aceasta este prima evaluare a stării de conservare a speciei în aria naturală protejată
B.13	Calitatea datelor privind tendinţa actuală a calităţii habitatului speciei	Nu este cazul - aceasta este prima evaluare a stării de conservare a speciei în aria naturală protejată
B.14	Tendinţa actuală globală a habitatului speciei funcţie de tendinţa suprafeţei şi de tendinţa calităţii habitatului speciei	Nu este cazul - aceasta este prima evaluare a stării de conservare a speciei în aria naturală protejată
B.15	Starea de conservare din punct de vedere al habitatului speciei	”FV” – favorabilă
B.16	Tendinţa stării de conservare din punct de vedere al habitatului speciei	Starea de conservare din punct de vedere al habitatului speciei [B.15.] nu a fost evaluată ca nefavorabilă - inadecvată sau nefavorabilă - rea
B.17	Starea de conservare necunoscută din punct de vedere al habitatului speciei	Nu este cazul

Matricea 2) Matricea pentru evaluarea tendinței globale a habitatului speciei

Tendinţa	**Combinaţia dintre Tendinţa actuală a suprafeţei habitatului speciei [B.9.] şi Tendinţa actuală a calităţii habitatului speciei [B.12.]**
”x” – necunoscută	Nu este cazul - aceasta este prima evaluare a stării de conservare a speciei în aria naturală protejată

Matricea 3) Matricea de evaluare a stării de conservare a speciei din punct de vedere al habitatului speciei

Favorabilă	**Nefavorabilă -Inadecvată**	**Nefavorabilă - Rea**	**Necunoscută**
Raportul dintre suprafaţa adecvată a habitatului speciei şi suprafaţa actuală a habitatului speciei: ”≈” – aproximativ egal. Tendinţa actuală a suprafeţei habitatului speciei: ”0” – stabilă. Calitatea habitatului speciei în aria naturală protejată: bună - adecvată			

Evaluarea stării de conservare a speciei din punctul de vedere al perspectivelor speciei

Tabelul 404 C: Parametri pentru evaluarea stării de conservare a speciei din punct de vedere al perspectivelor speciei în viitor

Nr.	**Parametru**	**Descriere**

A.1	Specia	***Acrocephalus arundinaceus***, 842, Nu figurează în anexele Directivei Păsări
A.2	Tipul populaţiei speciei în aria naturală protejată	Populaţie nerezidentă cuibăritoare, care utilizează aria naturală protejată pentru reproducere.
C.3	Tendinţa viitoare a mărimii populaţiei	”0” – stabilă
C.4	Raportul dintre mărimea populaţiei de referinţă pentru starea favorabilă şi mărimea populaţiei viitoare a speciei	”≈” – aproximativ egal
C.5	Perspectivele speciei din punct de vedere al populaţiei	”FV” – favorabile
C.6	Tendinţa viitoare a suprafeţei habitatului speciei	”0” – stabilă
C.7	Raportul dintre suprafaţa adecvată a habitatului speciei şi suprafaţa habitatului speciei în viitor	”≈” – aproximativ egal
C.8	Perspectivele speciei din punct de vedere al habitatului speciei	”FV” – favorabile
C.9	Perspectivele speciei în viitor	”FV” – favorabile
C.10	Efectul cumulat al impacturilor asupra speciei în viitor	Mediu - impacturile, respectiv presiunile actuale și/sau amenințările viitoare vor avea în viitor un efect cumulat mediu, semnificativ asupra speciei, afectând semnificativ viabilitatea pe termen lung a speciei

Matricea 4) Matricea pentru evaluarea perspectivelor speciei din punct de vedere al populației speciei

Valoarea actuală a parametrului	Tendinţa viitoare a parametrului	Raportul dintre valoarea VRSF şi valoarea viitoare a parametrului	Perspective
”≈” – aproximativ egal	”0” – stabilă	”≈” – aproximativ egal	”FV” – favorabile

Matricea 5) Perspectivele speciei în viitor, după implementarea Planului de management actual

Perspectivele speciei în viitor se obţin prin agregarea de doi parametri, respectiv:

- *perspectivele speciei din punct de vedere al populaţiei [C.5.]*
- *perspectivele speciei din punct de vedere al habitatului speciei [C.8.]*

pe baza matricii:

Favorabilă	Nefavorabilă -Inadecvată	Nefavorabilă - Rea	Necunoscută
Perspectivele speciei din punct de vedere al populaţiei: ”FV” – favorabile. Perspectivele speciei din punct de vedere al habitatului speciei: ”FV” – favorabile			

Matricea 6) Matricea evaluării stării de conservare a speciei din punct de vedere al perspectivelor speciei în viitor, după implementarea Planului de management actual

Favorabilă	Nefavorabilă -Inadecvată	Nefavorabilă - Rea	Necunoscută
	C10: Mediu - impacturile, respectiv presiunile actuale și/sau amenințările viitoare vor avea în viitor un efect cumulat mediu, semnificativ asupra speciei, afectând semnificativ viabilitatea pe termen lung a speciei, C9: ”FV” – favorabile.		

Evaluarea globală a speciei

Tabelul 405 D: Parametri pentru evaluarea stării globale de conservare a speciei în cadrul ariei naturale protejate

Nr.	Parametru	Descriere
A.1	Specia	***Acrocephalus arundinaceus***, 842, Nu figurează în anexele Directivei Păsări
A.2	Tipul populaţiei speciei în aria naturală protejată	Populaţie nerezidentă cuibăritoare, care utilizează aria naturală protejată pentru reproducere
D.3	Starea globală de conservare a speciei	”U1” – nefavorabilă - inadecvată
D.4	Tendinţa stării globale de conservare a speciei	”x” – necunoscută
D.5	Starea globală de conservare necunoscută	Starea globală de conservare a speciei [D.3.] nu a fost evaluată ca ”X” necunoscută.
D.6	Informaţii suplimentare	În calcularea stării de conservare nu au fost luate în calcul datele din formularul standard al speciei, deoarece sunt foarte vechi și nu se cunoaste metodologia aprecierii lor. Din acest motiv a fost considerată necesară stabilirea unui punct de plecare pentru evaluarile viitoare și monitorizarea populației speciei, punct ce a fost stabilit la momentul efectuării studiilor de fundamentare pentru primul Plan de management al ariei.

Matricea 7) Evaluarea stării globale de conservare a speciei

Evaluarea stării globale de conservare a speciei se obţine prin agregarea rezultatelor a trei parametri, respectiv:

- *Starea de conservare din punct de vedere al populaţiei speciei [A.16.]*
- *Starea de conservare din punct de vedere al habitatului speciei [B.15.]*
- *Starea de conservare din punct de vedere al perspectivelor speciei în viitor [C.9.]*

pe baza matricii:

Favorabilă	Nefavorabilă -Inadecvată	Nefavorabilă - Rea	Necunoscută
	A16: ”FV” – favorabilă, B15: ”FV” – favorabilă, C9: ”FV” – favorabile		

Acrocephalus schoenobaenus

Evaluarea stării de conservare a speciei din punctul de vedere al populației speciei

Tabelul 406 A: Parametri pentru evaluarea stării de conservare a speciei din punct de vedere al populației

Nr.	Parametru	Descriere
A.1	Specia	***Acrocephalus schoenobaenus***, 846, Nu figurează în anexele Directivei Păsări
A.2	Statut de prezenţă temporală a speciilor	Populaţie nerezidentă cuibăritoare, care utilizează aria naturală protejată pentru reproducere
A.3	Mărimea populaţiei speciei în aria naturală protejată	130 - 230 perechi
A.4	Calitatea datelor referitoare la populaţia speciei din aria naturală protejată	medie - date estimate pe baza extrapolării şi/sau modelării datelor obţinute prin măsurători parţiale
A.5	Raportul dintre mărimea populaţiei speciei în aria naturală protejată şi mărimea populaţiei naţionale	0.15 % - 0.2 %
A.6	Mărimea populaţiei speciei în aria naturală protejată comparata cu mărimea populaţiei naţionale	Nesemnificativă
A.7	Mărimea reevaluată a populaţiei estimate în Planul de management anterior	Evaluarea mărimii populației speciei se face pentru prima dată
A.8	Mărimea populaţiei de referinţă pentru starea favorabilă în aria naturală protejată	180
A.9	Metodologia de apreciere a mărimii populaţiei de referinţă pentru starea favorabilă	Deoarece nu există date anterioare, mărimea populației de referință pentru starea de conservare favorabilă a fost calculată la media rotunjită a populației actuale.
A.10	Raportul dintre mărimea populaţiei de referinţă pentru starea favorabilă şi mărimea populaţiei actuale	”≈” – aproximativ egal
A.11	Tendinţa actuală a mărimii populaţiei speciei	Nu este cazul - aceasta este prima evaluare a stării de conservare a speciei în aria naturală protejată
A.12	Calitatea datelor privind tendinţa actuală a mărimii populaţiei speciei	Nu este cazul - aceasta este prima evaluare a stării de conservare a speciei în aria naturală protejată
A.13	Magnitudinea tendinţei actuale a mărimii populaţiei speciei	Nu este cazul - aceasta este prima evaluare a stării de conservare a speciei în aria naturală protejată
A.14	Magnitudinea tendinţei actuale a mărimii populaţiei speciei exprimată prin calificative	Nu este cazul - aceasta este prima evaluare a stării de conservare a speciei în aria naturală protejată
A.15	Structura populaţiei speciei	Nu există date privind structura populaţiei.

A.16	Starea de conservare din punct de vedere al populaţiei speciei	”FV” – favorabilă
A.17	Tendinţa stării de conservare din punct de vedere al populaţiei speciei	”0” – este stabilă
A.18	Starea de conservare necunoscută din punct de vedere al populaţiei	A fost calculată starea de conservare din punctul de vedere al populației speciei

Matricea 1) Matricea de evaluare a stării de conservare a speciei din punct de vedere al populației speciei

Favorabilă	**Nefavorabilă -Inadecvată**	**Nefavorabilă - Rea**	**Necunoscută**
A10: ”≈” – aproximativ egal, A15: Nu există date privind structura populaţiei.			

Evaluarea stării de conservare a speciei din punctul de vedere al habitatului speciei

Tabelul 407 B: Parametri pentru evaluarea stării de conservare a speciei din punct de vedere al habitatului speciei

Nr.	**Parametri**	**Descriere**
A.1	Specia	***Acrocephalus schoenobaenus***, 846, Nu figurează în anexele Directivei Păsări
A.2	Tipul populaţiei speciei în aria naturală protejată	Populaţie nerezidentă cuibăritoare, care utilizează aria naturală protejată pentru reproducere.
B.3	Suprafaţa habitatului speciei în aria naturală protejată	1014 - 1372 ha
B.4	Calitatea datelor pentru suprafaţa habitatului speciei	bună - estimări statistice robuste sau inventarieri complete
B.5	Suprafaţa reevaluată a habitatului speciei din planul de management anterior	Evaluarea suprafeţei habitatului speciei se face pentru prima dată
B.6	Suprafaţa adecvată a habitatului speciei în aria naturală protejată	1193 ha
B.7	Metodologia de apreciere a suprafeţei adecvate a habitatului speciei în aria naturală protejată	Deoarece populația de referință pentru starea de conservare favorabilă a fost considerată populația actuală, suprafața adecvată a habitatului a fost considerată suprafața actuală.
B.8	Raportul dintre suprafaţa adecvată a habitatului speciei şi suprafaţa actuală a habitatului speciei	Nu este cazul
B.9	Tendinţa actuală a suprafeţei habitatului speciei	Nu este cazul - aceasta este prima evaluare a stării de conservare a speciei în aria naturală protejată
B.10	Calitatea datelor privind tendinţa actuală a	Nu este cazul - aceasta este prima evaluare a

	suprafeţei habitatului speciei	stării de conservare a speciei în aria naturală protejată
B.11	Calitatea habitatului speciei în aria naturală protejată	Bună - adecvată
B.12	Tendinţa actuală a calităţii habitatului speciei	Nu este cazul - aceasta este prima evaluare a stării de conservare a speciei în aria naturală protejată
B.13	Calitatea datelor privind tendinţa actuală a calităţii habitatului speciei	Nu este cazul - aceasta este prima evaluare a stării de conservare a speciei în aria naturală protejată
B.14	Tendinţa actuală globală a habitatului speciei funcţie de tendinţa suprafeţei şi de tendinţa calităţii habitatului speciei	Nu este cazul - aceasta este prima evaluare a stării de conservare a speciei în aria naturală protejată
B.15	Starea de conservare din punct de vedere al habitatului speciei	”FV” – favorabilă
B.16	Tendinţa stării de conservare din punct de vedere al habitatului speciei	Starea de conservare din punct de vedere al habitatului speciei [B.15.] nu a fost evaluată ca nefavorabilă - inadecvată sau nefavorabilă - rea
B.17	Starea de conservare necunoscută din punct de vedere al habitatului speciei	Nu este cazul

Matricea 2) Matricea pentru evaluarea tendinței globale a habitatului speciei

Tendinţa	**Combinaţia dintre Tendinţa actuală a suprafeţei habitatului speciei [B.9.] şi Tendinţa actuală a calităţii habitatului speciei [B.12.]**
”x” – necunoscută	Nu este cazul - aceasta este prima evaluare a stării de conservare a speciei în aria naturală protejată

Matricea 3) Matricea de evaluare a stării de conservare a speciei din punct de vedere al habitatului speciei

Favorabilă	**Nefavorabilă -Inadecvată**	**Nefavorabilă - Rea**	**Necunoscută**
Raportul dintre suprafaţa adecvată a habitatului speciei şi suprafaţa actuală a habitatului speciei: ”≈” – aproximativ egal. Tendinţa actuală a suprafeţei habitatului speciei: ”0” – stabilă. Calitatea habitatului speciei în aria naturală protejată: bună - adecvată			

Evaluarea stării de conservare a speciei din punctul de vedere al perspectivelor speciei

Tabelul 408 C: Parametri pentru evaluarea stării de conservare a speciei din punct de vedere al perspectivelor speciei în viitor

Nr.	**Parametru**	**Descriere**
A.1	Specia	***Acrocephalus schoenobaenus***, 846, Nu figurează în anexele Directivei Păsări

A.2	Tipul populaţiei speciei în aria naturală protejată	Populaţie nerezidentă cuibăritoare, care utilizează aria naturală protejată pentru reproducere
C.3	Tendinţa viitoare a mărimii populaţiei	”0” – stabilă
C.4	Raportul dintre mărimea populaţiei de referinţă pentru starea favorabilă şi mărimea populaţiei viitoare a speciei	”≈” – aproximativ egal
C.5	Perspectivele speciei din punct de vedere al populaţiei	”FV” – favorabile
C.6	Tendinţa viitoare a suprafeţei habitatului speciei	”0” – stabilă
C.7	Raportul dintre suprafaţa adecvată a habitatului speciei şi suprafaţa habitatului speciei în viitor	”≈” – aproximativ egal
C.8	Perspectivele speciei din punct de vedere al habitatului speciei	”FV” – favorabile
C.9	Perspectivele speciei în viitor	”FV” – favorabile
C.10	Efectul cumulat al impacturilor asupra speciei în viitor	Mediu - impacturile, respectiv presiunile actuale și/sau amenințările viitoare vor avea în viitor un efect cumulat mediu, semnificativ asupra speciei, afectând semnificativ viabilitatea pe termen lung a speciei

Matricea 4) Matricea pentru evaluarea perspectivelor speciei din punct de vedere al populației speciei

Valoarea actuală a parametrului	**Tendinţa viitoare a parametrului**	**Raportul dintre valoarea VRSF şi valoarea viitoare a parametrului**	**Perspective**
”≈” – aproximativ egal	”0” – stabilă	”≈” – aproximativ egal	”FV” – favorabile

Matricea 5) Perspectivele speciei în viitor, după implementarea Planului de management actual

Perspectivele speciei în viitor se obţin prin agregarea de doi parametri, respectiv:

- *perspectivele speciei din punct de vedere al populaţiei [C.5.]*
- *perspectivele speciei din punct de vedere al habitatului speciei [C.8.]*

pe baza matricii:

Favorabilă	**Nefavorabilă -Inadecvată**	**Nefavorabilă - Rea**	**Necunoscută**
Perspectivele speciei din punct de vedere al populaţiei: ”FV” – favorabile. Perspectivele speciei din punct de vedere al habitatului speciei: ”FV” – favorabile			

Matricea 6) Matricea evaluării stării de conservare a speciei din punct de vedere al perspectivelor speciei în viitor, după implementarea Planului de management actual

Favorabilă	**Nefavorabilă -Inadecvată**	**Nefavorabilă - Rea**	**Necunoscută**

	C10: Mediu - impacturile, respectiv presiunile actuale și/sau amenințările viitoare vor avea în viitor un efect cumulat mediu, semnificativ asupra speciei, afectând semnificativ viabilitatea pe termen lung a speciei, C9: ”FV” – favorabile.		

Evaluarea globală a speciei

Tabelul 409 D: Parametri pentru evaluarea stării globale de conservare a speciei în cadrul ariei naturale protejate

Nr.	Parametru	Descriere
A.1	Specia	***Acrocephalus schoenobaenus***, 846, Nu figurează în anexele Directivei Păsări
A.2	Tipul populaţiei speciei în aria naturală protejată	Populaţie nerezidentă cuibăritoare, care utilizează aria naturală protejată pentru reproducere.
D.3	Starea globală de conservare a speciei	”FV” – favorabilă
D.4	Tendinţa stării globale de conservare a speciei	”x” – necunoscută
D.5	Starea globală de conservare necunoscută	Starea globală de conservare a speciei [D.3.] nu a fost evaluată ca ”X” necunoscută.
D.6	Informaţii suplimentare	În calcularea stării de conservare nu au fost luate în calcul datele din formularul standard al speciei, deoarece sunt foarte vechi și nu se cunoaste metodologia aprecierii lor. Din acest motiv a fost considerată necesară stabilirea unui punct de plecare pentru evaluarile viitoare și monitorizarea populației speciei, punct ce a fost stabilit la momentul efectuării studiilor de fundamentare pentru primul Plan de management al ariei.

Matricea 7) Evaluarea stării globale de conservare a speciei

Evaluarea stării globale de conservare a speciei se obţine prin agregarea rezultatelor a trei parametri, respectiv:

- *Starea de conservare din punct de vedere al populaţiei speciei [A.16.]*
- *Starea de conservare din punct de vedere al habitatului speciei [B.15.]*
- *Starea de conservare din punct de vedere al perspectivelor speciei în viitor [C.9.]*

pe baza matricii:

Favorabilă	**Nefavorabilă - Inadecvată**	**Nefavorabilă - Rea**	**Necunoscută**
A16: ”FV” – favorabilă, B15: ”FV” – favorabilă, C9: ”FV” – favorabile			

Acrocephalus scirpaceus

Evaluarea stării de conservare a speciei din punctul de vedere al populației speciei

Tabelul 410 A: Parametri pentru evaluarea stării de conservare a speciei din punct de vedere al populației

Nr.	Parametru	Descriere
A.1	Specia	***Acrocephalus scirpaceus***, 847, Nu figurează în anexele Directivei Păsări
A.2	Statut de prezenţă temporală a speciilor	Populaţie nerezidentă cuibăritoare, care utilizează aria naturală protejată pentru reproducere.
A.3	Mărimea populaţiei speciei în aria naturală protejată	130 - 230 perechi
A.4	Calitatea datelor referitoare la populaţia speciei din aria naturală protejată	medie - date estimate pe baza extrapolării şi/sau modelării datelor obţinute prin măsurători parţiale
A.5	Raportul dintre mărimea populaţiei speciei în aria naturală protejată şi mărimea populaţiei naţionale	0.1 % - 0.14 %
A.6	Mărimea populaţiei speciei în aria naturală protejată comparata cu mărimea populaţiei naţionale	Nesemnificativă
A.7	Mărimea reevaluată a populaţiei estimate în Planul de management anterior	Evaluarea mărimii populației speciei se face pentru prima dată
A.8	Mărimea populaţiei de referinţă pentru starea favorabilă în aria naturală protejată	180
A.9	Metodologia de apreciere a mărimii populaţiei de referinţă pentru starea favorabilă	Deoarece nu există date anterioare, mărimea populației de referință pentru starea de conservare favorabilă a fost calculată la media rotunjită a populației actuale.
A.10	Raportul dintre mărimea populaţiei de referinţă pentru starea favorabilă şi mărimea populaţiei actuale	”≈” – aproximativ egal
A.11	Tendinţa actuală a mărimii populaţiei speciei	Nu este cazul - aceasta este prima evaluare a stării de conservare a speciei în aria naturală protejată
A.12	Calitatea datelor privind tendinţa actuală a mărimii populaţiei speciei	Nu este cazul - aceasta este prima evaluare a stării de conservare a speciei în aria naturală protejată
A.13	Magnitudinea tendinţei actuale a mărimii populaţiei speciei	Nu este cazul - aceasta este prima evaluare a stării de conservare a speciei în aria naturală protejată
A.14	Magnitudinea tendinţei actuale a mărimii populaţiei speciei exprimată prin calificative	Nu este cazul - aceasta este prima evaluare a stării de conservare a speciei în aria naturală protejată
A.15	Structura populaţiei speciei	Nu există date privind structura populaţiei.
A.16	Starea de conservare din punct de vedere al	”FV” – favorabilă

	populaţiei speciei	
A.17	Tendinţa stării de conservare din punct de vedere al populaţiei speciei	”0” – este stabilă
A.18	Starea de conservare necunoscută din punct de vedere al populaţiei	A fost calculată starea de conservare din punctul de vedere al populației speciei

Matricea 1) Matricea de evaluare a stării de conservare a speciei din punct de vedere al populației speciei

Favorabilă	Nefavorabilă -Inadecvată	Nefavorabilă - Rea	Necunoscută
A10: ”≈” – aproximativ egal, A15: Nu există date privind structura populaţiei.			

Evaluarea stării de conservare a speciei din punctul de vedere al habitatului speciei

Tabelul 411 B: Parametri pentru evaluarea stării de conservare a speciei din punct de vedere al habitatului speciei

Nr.	Parametri	Descriere
A.1	Specia	***Acrocephalus scirpaceus***, 847, Nu figurează în anexele Directivei Păsări
A.2	Tipul populaţiei speciei în aria naturală protejată	Populaţie nerezidentă cuibăritoare, care utilizează aria naturală protejată pentru reproducere.
B.3	Suprafaţa habitatului speciei în aria naturală protejată	1014 - 1372 ha
B.4	Calitatea datelor pentru suprafaţa habitatului speciei	bună - estimări statistice robuste sau inventarieri complete
B.5	Suprafaţa reevaluată a habitatului speciei din planul de management anterior	Evaluarea suprafeţei habitatului speciei se face pentru prima dată
B.6	Suprafaţa adecvată a habitatului speciei în aria naturală protejată	1193 ha
B.7	Metodologia de apreciere a suprafeţei adecvate a habitatului speciei în aria naturală protejată	Deoarece populația de referință pentru starea de conservare favorabilă a fost considerată populația actuală, suprafața adecvată a habitatului a fost considerată suprafața actuală.
B.8	Raportul dintre suprafaţa adecvată a habitatului speciei şi suprafaţa actuală a habitatului speciei	Nu este cazul
B.9	Tendinţa actuală a suprafeţei habitatului speciei	Nu este cazul - aceasta este prima evaluare a stării de conservare a speciei în aria naturală protejată
B.10	Calitatea datelor privind tendinţa actuală a suprafeţei habitatului speciei	Nu este cazul - aceasta este prima evaluare a stării de conservare a speciei în aria naturală protejată
B.11	Calitatea habitatului speciei în aria naturală	bună - adecvată

	protejată	
B.12	Tendinţa actuală a calităţii habitatului speciei	Nu este cazul - aceasta este prima evaluare a stării de conservare a speciei în aria naturală protejată
B.13	Calitatea datelor privind tendinţa actuală a calităţii habitatului speciei	Nu este cazul - aceasta este prima evaluare a stării de conservare a speciei în aria naturală protejată
B.14	Tendinţa actuală globală a habitatului speciei funcţie de tendinţa suprafeţei şi de tendinţa calităţii habitatului speciei	Nu este cazul - aceasta este prima evaluare a stării de conservare a speciei în aria naturală protejată
B.15	Starea de conservare din punct de vedere al habitatului speciei	”FV” – favorabilă
B.16	Tendinţa stării de conservare din punct de vedere al habitatului speciei	Starea de conservare din punct de vedere al habitatului speciei [B.15.] nu a fost evaluată ca nefavorabilă - inadecvată sau nefavorabilă - rea
B.17	Starea de conservare necunoscută din punct de vedere al habitatului speciei	Nu este cazul

Matricea 2) Matricea pentru evaluarea tendinței globale a habitatului speciei

Tendinţa	**Combinaţia dintre Tendinţa actuală a suprafeţei habitatului speciei [B.9.] şi Tendinţa actuală a calităţii habitatului speciei [B.12.]**
”x” – necunoscută	Nu este cazul - aceasta este prima evaluare a stării de conservare a speciei în aria naturală protejată

Matricea 3) Matricea de evaluare a stării de conservare a speciei din punct de vedere al habitatului speciei

Favorabilă	**Nefavorabilă -Inadecvată**	**Nefavorabilă - Rea**	**Necunoscută**
Raportul dintre suprafaţa adecvată a habitatului speciei şi suprafaţa actuală a habitatului speciei: ”≈” – aproximativ egal. Tendinţa actuală a suprafeţei habitatului speciei: ”0” – stabilă. Calitatea habitatului speciei în aria naturală protejată: bună (adecvată)			

Evaluarea stării de conservare a speciei din punctul de vedere al perspectivelor speciei

Tabelul 412 C: Parametri pentru evaluarea stării de conservare a speciei din punct de vedere al perspectivelor speciei în viitor

Nr.	**Parametru**	**Descriere**
A.1	Specia	***Acrocephalus scirpaceus***, 847, Nu figurează în anexele Directivei Păsări
A.2	Tipul populaţiei speciei în aria	Populaţie nerezidentă cuibăritoare, care utilizează aria

	naturală protejată	naturală protejată pentru reproducere.
C.3	Tendinţa viitoare a mărimii populaţiei	”0” – stabilă
C.4	Raportul dintre mărimea populaţiei de referinţă pentru starea favorabilă şi mărimea populaţiei viitoare a speciei	”≈” – aproximativ egal
C.5	Perspectivele speciei din punct de vedere al populaţiei	”FV” – favorabile
C.6	Tendinţa viitoare a suprafeţei habitatului speciei	”0” – stabilă
C.7	Raportul dintre suprafaţa adecvată a habitatului speciei şi suprafaţa habitatului speciei în viitor	”≈” – aproximativ egal
C.8	Perspectivele speciei din punct de vedere al habitatului speciei	”FV” – favorabile
C.9	Perspectivele speciei în viitor	”FV” – favorabile
C.10	Efectul cumulat al impacturilor asupra speciei în viitor	Mediu - impacturile, respectiv presiunile actuale și/sau amenințările viitoare vor avea în viitor un efect cumulat mediu, semnificativ asupra speciei, afectând semnificativ viabilitatea pe termen lung a speciei

Matricea 4) Matricea pentru evaluarea perspectivelor speciei din punct de vedere al populației speciei

Valoarea actuală a parametrului	**Tendinţa viitoare a parametrului**	**Raportul dintre valoarea VRSF şi valoarea viitoare a parametrului**	**Perspective**
”≈” – aproximativ egal	”0” – stabilă	”≈” – aproximativ egal	”FV” – favorabile

Matricea 5) Perspectivele speciei în viitor, după implementarea Planului de management actual

Perspectivele speciei în viitor se obţin prin agregarea de doi parametri, respectiv:

- *perspectivele speciei din punct de vedere al populaţiei [C.5.]*
- *perspectivele speciei din punct de vedere al habitatului speciei [C.8.]*

pe baza matricii:

Favorabilă	**Nefavorabilă -Inadecvată**	**Nefavorabilă - Rea**	**Necunoscută**
Perspectivele speciei din punct de vedere al populaţiei: ”FV” – favorabile. Perspectivele speciei din punct de vedere al habitatului speciei: ”FV” – favorabile			

Matricea 6) Matricea evaluării stării de conservare a speciei din punct de vedere al perspectivelor speciei în viitor, după implementarea Planului de management actual

Favorabilă	Nefavorabilă -Inadecvată	Nefavorabilă - Rea	Necunoscută
	C10: Mediu - impacturile, respectiv presiunile actuale și/sau amenințările viitoare vor avea în viitor un efect cumulat mediu, semnificativ asupra speciei, afectând semnificativ viabilitatea pe termen lung a speciei, C9: ”FV” – favorabile.		

Evaluarea globală a speciei

Tabelul 413 D: Parametri pentru evaluarea stării globale de conservare a speciei în cadrul ariei naturale protejate

Nr.	Parametru	Descriere
A.1	Specia	***Acrocephalus scirpaceus***, 847, Nu figurează în anexele Directivei Păsări
A.2	Tipul populaţiei speciei în aria naturală protejată	Populaţie nerezidentă cuibăritoare, care utilizează aria naturală protejată pentru reproducere.
D.3	Starea globală de conservare a speciei	”FV” – favorabilă
D.4	Tendinţa stării globale de conservare a speciei	”x” – necunoscută
D.5	Starea globală de conservare necunoscută	Starea globală de conservare a speciei [D.3.] nu a fost evaluată ca ”X” necunoscută.
D.6	Informaţii suplimentare	În calcularea stării de conservare nu au fost luate în calcul datele din formularul standard al speciei, deoarece sunt foarte vechi și nu se cunoaste metodologia aprecierii lor. Din acest motiv a fost considerată necesară stabilirea unui punct de plecare pentru evaluarile viitoare și monitorizarea populației speciei, punct ce a fost stabilit la momentul efectuării studiilor de fundamentare pentru primul Plan de management al ariei.

Matricea 7) Evaluarea stării globale de conservare a speciei

Evaluarea stării globale de conservare a speciei se obţine prin agregarea rezultatelor a trei parametri, respectiv:

- *Starea de conservare din punct de vedere al populaţiei speciei [A.16.]*
- *Starea de conservare din punct de vedere al habitatului speciei [B.15.]*
- *Starea de conservare din punct de vedere al perspectivelor speciei în viitor [C.9.]*

pe baza matricii:

Favorabilă	Nefavorabilă - Inadecvată	Nefavorabilă - Rea	Necunoscută
A16: ”FV” – favorabilă, B15: ”FV”			

– favorabilă, C9: ”FV” – favorabile.			

Aegithalos caudatus

Evaluarea stării de conservare a speciei din punctul de vedere al populației speciei

Tabelul 414 A: Parametri pentru evaluarea stării de conservare a speciei din punct de vedere al populației

Nr.	Parametru	Descriere
A.1	Specia	***Aegithalos caudatus***, 849, Nu figurează în anexele Directivei Păsări
A.2	Statut de prezenţă temporală a speciilor	Populaţie permanent, sedentară/rezidentă
A.3	Mărimea populaţiei speciei în aria naturală protejată	1 - 10 perechi
A.4	Calitatea datelor referitoare la populaţia speciei din aria naturală protejată	medie - date estimate pe baza extrapolării şi/sau modelării datelor obţinute prin măsurători parţiale
A.5	Raportul dintre mărimea populaţiei speciei în aria naturală protejată şi mărimea populaţiei naţionale	0.0 % - 0.0 %
A.6	Mărimea populaţiei speciei în aria naturală protejată comparata cu mărimea populaţiei naţionale	Nesemnificativă
A.7	Mărimea reevaluată a populaţiei estimate în planul de management anterior	Evaluarea mărimii populației speciei se face pentru prima dată
A.8	Mărimea populaţiei de referinţă pentru starea favorabilă în aria naturală protejată	5
A.9	Metodologia de apreciere a mărimii populaţiei de referinţă pentru starea favorabilă	Deoarece nu există date anterioare, mărimea populației de referință pentru starea de conservare favorabilă a fost calculată la media rotunjită a populației actuale.
A.10	Raportul dintre mărimea populaţiei de referinţă pentru starea favorabilă şi mărimea populaţiei actuale	”≈” – aproximativ egal
A.11	Tendinţa actuală a mărimii populaţiei speciei	Nu este cazul - aceasta este prima evaluare a stării de conservare a speciei în aria naturală protejată
A.12	Calitatea datelor privind tendinţa actuală a mărimii populaţiei speciei	Nu este cazul - aceasta este prima evaluare a stării de conservare a speciei în aria naturală protejată
A.13	Magnitudinea tendinţei actuale a mărimii populaţiei speciei	Nu este cazul - aceasta este prima evaluare a stării de conservare a speciei în aria naturală protejată
A.14	Magnitudinea tendinţei actuale a mărimii populaţiei speciei exprimată prin calificative	Nu este cazul - aceasta este prima evaluare a stării de conservare a speciei în aria naturală protejată

A.15	Structura populaţiei speciei	Nu există date privind structura populaţiei.
A.16	Starea de conservare din punct de vedere al populaţiei speciei	”FV” – favorabilă
A.17	Tendinţa stării de conservare din punct de vedere al populaţiei speciei	”0” – este stabilă
A.18	Starea de conservare necunoscută din punct de vedere al populaţiei	A fost calculată starea de conservare din punctul de vedere al populației speciei

Matricea 1) Matricea de evaluare a stării de conservare a speciei din punct de vedere al populației speciei

Favorabilă	**Nefavorabilă - Inadecvată**	**Nefavorabilă - Rea**	**Necunoscută**
A10: ”≈” – aproximativ egal, A15: Nu există date privind structura populaţiei.			

Evaluarea stării de conservare a speciei din punctul de vedere al habitatului speciei

Tabelul 415 B: Parametri pentru evaluarea stării de conservare a speciei din punct de vedere al habitatului speciei

Nr.	**Parametri**	**Descriere**
A.1	Specia	***Aegithalos caudatus***, 849, Nu figurează în anexele Directivei Păsări
A.2	Tipul populaţiei speciei în aria naturală protejată	Populaţie permanent, sedentară/rezidentă
B.3	Suprafaţa habitatului speciei în aria naturală protejată	1572 - 2126 ha
B.4	Calitatea datelor pentru suprafaţa habitatului speciei	bună - estimări statistice robuste sau inventarieri complete
B.5	Suprafaţa reevaluată a habitatului speciei din planul de management anterior	Evaluarea suprafeţei habitatului speciei se face pentru prima dată
B.6	Suprafaţa adecvată a habitatului speciei în aria naturală protejată	1849 ha
B.7	Metodologia de apreciere a suprafeţei adecvate a habitatului speciei în aria naturală protejată	Deoarece populația de referință pentru starea de conservare favorabilă a fost considerată populația actuală, suprafața adecvată a habitatului a fost considerată suprafața actuală.
B.8	Raportul dintre suprafaţa adecvată a habitatului speciei şi suprafaţa actuală a habitatului speciei	Nu este cazul
B.9	Tendinţa actuală a suprafeţei habitatului speciei	Nu este cazul - aceasta este prima evaluare a stării de conservare a speciei în aria naturală protejată
B.10	Calitatea datelor privind tendinţa actuală a suprafeţei habitatului speciei	Nu este cazul - aceasta este prima evaluare a stării de conservare a speciei în aria naturală protejată
B.11	Calitatea habitatului speciei în aria naturală	medie

	protejată	
B.12	Tendinţa actuală a calităţii habitatului speciei	Nu este cazul - aceasta este prima evaluare a stării de conservare a speciei în aria naturală protejată
B.13	Calitatea datelor privind tendinţa actuală a calităţii habitatului speciei	Nu este cazul - aceasta este prima evaluare a stării de conservare a speciei în aria naturală protejată
B.14	Tendinţa actuală globală a habitatului speciei funcţie de tendinţa suprafeţei şi de tendinţa calităţii habitatului speciei	Nu este cazul - aceasta este prima evaluare a stării de conservare a speciei în aria naturală protejată
B.15	Starea de conservare din punct de vedere al habitatului speciei	”U1” – nefavorabilă - inadecvată
B.16	Tendinţa stării de conservare din punct de vedere al habitatului speciei	”0” – este stabilă
B.17	Starea de conservare necunoscută din punct de vedere al habitatului speciei	Nu este cazul

Matricea 2) Matricea pentru evaluarea tendinței globale a habitatului speciei

Tendinţa	**Combinaţia dintre Tendinţa actuală a suprafeţei habitatului speciei [B.9.] şi Tendinţa actuală a calităţii habitatului speciei [B.12.]**
”x” – necunoscută	Nu este cazul - aceasta este prima evaluare a stării de conservare a speciei în aria naturală protejată

Matricea 3) Matricea de evaluare a stării de conservare a speciei din punct de vedere al habitatului speciei

Favorabilă	**Nefavorabilă -Inadecvată**	**Nefavorabilă - Rea**	**Necunoscută**
	Raportul dintre suprafaţa adecvată a habitatului speciei şi suprafaţa actuală a habitatului speciei: ”≈” – aproximativ egal. Tendinţa actuală a suprafeţei habitatului speciei: ”0” – stabilă. Calitatea habitatului speciei în aria naturală protejată: medie		

Evaluarea stării de conservare a speciei din punctul de vedere al perspectivelor speciei

Tabelul 416 C: Parametri pentru evaluarea stării de conservare a speciei din punct de vedere al perspectivelor speciei în viitor

Nr.	**Parametru**	**Descriere**
A.1	Specia	***Aegithalos caudatus***, 849, Nu figurează în anexele Directivei Păsări
A.2	Tipul populaţiei speciei în aria naturală protejată	Populaţie permanent, sedentară/rezidentă
C.3	Tendinţa viitoare a mărimii populaţiei	”0” – stabilă
C.4	Raportul dintre mărimea populaţiei de referinţă pentru starea favorabilă şi mărimea populaţiei viitoare a speciei	”≈” – aproximativ egal

C.5	Perspectivele speciei din punct de vedere al populaţiei	”FV” – favorabile
C.6	Tendinţa viitoare a suprafeţei habitatului speciei	”0” – stabilă
C.7	Raportul dintre suprafaţa adecvată a habitatului speciei şi suprafaţa habitatului speciei în viitor	”≈” – aproximativ egal
C.8	Perspectivele speciei din punct de vedere al habitatului speciei	”FV” – favorabile
C.9	Perspectivele speciei în viitor	”FV” – favorabile
C.10	Efectul cumulat al impacturilor asupra speciei în viitor	Mediu - impacturile, respectiv presiunile actuale și/sau amenințările viitoare vor avea în viitor un efect cumulat mediu, semnificativ asupra speciei, afectând semnificativ viabilitatea pe termen lung a speciei

Matricea 4) Matricea pentru evaluarea perspectivelor speciei din punct de vedere al populației speciei

Valoarea actuală a parametrului	**Tendinţa viitoare a parametrului**	**Raportul dintre valoarea VRSF şi valoarea viitoare a parametrului**	**Perspective**
”≈” – aproximativ egal	”0” – stabilă	”≈” – aproximativ egal	”FV” – favorabile

Matricea 5) Perspectivele speciei în viitor, după implementarea Planului de management actual

Perspectivele speciei în viitor se obţin prin agregarea de doi parametri, respectiv:

- *perspectivele speciei din punct de vedere al populației [C.5.]*
- *perspectivele speciei din punct de vedere al habitatului speciei [C.8.]*

pe baza matricii:

Favorabilă	**Nefavorabilă -Inadecvată**	**Nefavorabilă - Rea**	**Necunoscută**
Perspectivele speciei din punct de vedere al populaţiei: ”FV” – favorabile. Perspectivele speciei din punct de vedere al habitatului speciei: ”FV” – favorabile			

Matricea 6) Matricea evaluării stării de conservare a speciei din punct de vedere al perspectivelor speciei în viitor, după implementarea planului de management actual

Favorabilă	**Nefavorabilă -Inadecvată**	**Nefavorabilă - Rea**	**Necunoscută**
	C10: Mediu - impacturile, respectiv presiunile actuale și/sau amenințările viitoare vor avea în viitor un efect cumulat mediu, semnificativ asupra speciei, afectând semnificativ viabilitatea pe termen lung a speciei, C9: ”FV” – favorabile.		

Evaluarea globală a speciei

Tabelul 417 D: Parametri pentru evaluarea stării globale de conservare a speciei în cadrul ariei naturale protejate

Nr.	Parametru	Descriere
A.1	Specia	***Aegithalos caudatus***, 849, Nu figurează în anexele Directivei Păsări
A.2	Tipul populaţiei speciei în aria naturală protejată	Populaţie permanent, sedentară/rezidentă
D.3	Starea globală de conservare a speciei	”U1” – nefavorabilă - inadecvată
D.4	Tendinţa stării globale de conservare a speciei	”x” – necunoscută
D.5	Starea globală de conservare necunoscută	Starea globală de conservare a speciei [D.3.] nu a fost evaluată ca ”X” necunoscută.
D.6	Informaţii suplimentare	În calcularea stării de conservare nu au fost luate în calcul datele din formularul standard al speciei, deoarece sunt foarte vechi și nu se cunoaste metodologia aprecierii lor. Din acest motiv a fost considerată necesară stabilirea unui punct de plecare pentru evaluarile viitoare și monitorizarea populației speciei, punct ce a fost stabilit la momentul efectuării studiilor de fundamentare pentru primul Plan de management al ariei.

Matricea 7) Evaluarea stării globale de conservare a speciei

Evaluarea stării globale de conservare a speciei se obţine prin agregarea rezultatelor a trei parametri, respectiv:

- *Starea de conservare din punct de vedere al populaţiei speciei [A.16.]*
- *Starea de conservare din punct de vedere al habitatului speciei [B.15.]*
- *Starea de conservare din punct de vedere al perspectivelor speciei în viitor [C.9.]*

pe baza matricii:

Favorabilă	Nefavorabilă -Inadecvată	Nefavorabilă - Rea	Necunoscută
	A16: ”FV” – favorabilă, B15: ”U1” – nefavorabilă - inadecvată, C9: ”FV” – favorabile.		

Athene noctua

Evaluarea stării de conservare a speciei din punctul de vedere al populației speciei

Tabelul 418 A: Parametri pentru evaluarea stării de conservare a speciei din punct de vedere al populației

Nr.	Parametru	Descriere
A.1	Specia	***Athene noctua***, 907, Nu figurează în anexele Directivei Păsări
A.2	Statut de prezenţă temporală a speciilor	Populaţie permanent, sedentară/rezidentă

A.3	Mărimea populaţiei speciei în aria naturală protejată	12 - 24 perechi
A.4	Calitatea datelor referitoare la populaţia speciei din aria naturală protejată	medie - date estimate pe baza extrapolării şi/sau modelării datelor obţinute prin măsurători parţiale
A.5	Raportul dintre mărimea populaţiei speciei în aria naturală protejată şi mărimea populaţiei naţionale	0.08 % - 0.06 %
A.6	Mărimea populaţiei speciei în aria naturală protejată comparata cu mărimea populaţiei naţionale	Nesemnificativă
A.7	Mărimea reevaluată a populaţiei estimate în planul de management anterior	Evaluarea mărimii populației speciei se face pentru prima dată
A.8	Mărimea populaţiei de referinţă pentru starea favorabilă în aria naturală protejată	18
A.9	Metodologia de apreciere a mărimii populaţiei de referinţă pentru starea favorabilă	Deoarece nu există date anterioare, marimea populației de referință pentru starea de conservare favorabilă a fost calculată la media rotunjită a populației actuale.
A.10	Raportul dintre mărimea populaţiei de referinţă pentru starea favorabilă şi mărimea populaţiei actuale	”≈” – aproximativ egal
A.11	Tendinţa actuală a mărimii populaţiei speciei	Nu este cazul - aceasta este prima evaluare a stării de conservare a speciei în aria naturală protejată
A.12	Calitatea datelor privind tendinţa actuală a mărimii populaţiei speciei	Nu este cazul - aceasta este prima evaluare a stării de conservare a speciei în aria naturală protejată
A.13	Magnitudinea tendinţei actuale a mărimii populaţiei speciei	Nu este cazul - aceasta este prima evaluare a stării de conservare a speciei în aria naturală protejată
A.14	Magnitudinea tendinţei actuale a mărimii populaţiei speciei exprimată prin calificative	Nu este cazul - aceasta este prima evaluare a stării de conservare a speciei în aria naturală protejată
A.15	Structura populaţiei speciei	Nu există date privind structura populaţiei.
A.16	Starea de conservare din punct de vedere al populaţiei speciei	”FV” – favorabilă
A.17	Tendinţa stării de conservare din punct de vedere al populaţiei speciei	”0” – este stabilă
A.18	Starea de conservare necunoscută din punct de vedere al populaţiei	A fost calculată starea de conservare din punctul de vedere al populației speciei

Matricea 1) Matricea de evaluare a stării de conservare a speciei din punct de vedere al populației speciei

Favorabilă	**Nefavorabilă - Inadecvată**	**Nefavorabilă - Rea**	**Necunoscută**
A10: ”≈” – aproximativ egal, A15: Nu există date privind structura populaţiei.			

Evaluarea stării de conservare a speciei din punctul de vedere al habitatului speciei

Tabelul 419B: Parametri pentru evaluarea stării de conservare a speciei din punct de vedere al habitatului speciei

Nr.	Parametri	Descriere
A.1	Specia	***Athene noctua***, 907, Nu figurează în anexele Directivei Păsări
A.2	Tipul populaţiei speciei în aria naturală protejată	Populaţie permanent, sedentară/rezidentă
B.3	Suprafaţa habitatului speciei în aria naturală protejată	1621 - 2193 ha
B.4	Calitatea datelor pentru suprafaţa habitatului speciei	bună - estimări statistice robuste sau inventarieri complete
B.5	Suprafaţa reevaluată a habitatului speciei din planul de management anterior	Evaluarea suprafeţei habitatului speciei se face pentru prima dată
B.6	Suprafaţa adecvată a habitatului speciei în aria naturală protejată	1907 ha
B.7	Metodologia de apreciere a suprafeţei adecvate a habitatului speciei în aria naturală protejată	Deoarece populația de referință pentru starea de conservare favorabilă a fost considerată populația actuală, suprafața adecvată a habitatului a fost considerată suprafața actuală.
B.8	Raportul dintre suprafaţa adecvată a habitatului speciei şi suprafaţa actuală a habitatului speciei	Nu este cazul
B.9	Tendinţa actuală a suprafeţei habitatului speciei	Nu este cazul - aceasta este prima evaluare a stării de conservare a speciei în aria naturală protejată
B.10	Calitatea datelor privind tendinţa actuală a suprafeţei habitatului speciei	Nu este cazul - aceasta este prima evaluare a stării de conservare a speciei în aria naturală protejată
B.11	Calitatea habitatului speciei în aria naturală protejată	medie
B.12	Tendinţa actuală a calităţii habitatului speciei	Nu este cazul - aceasta este prima evaluare a stării de conservare a speciei în aria naturală protejată
B.13	Calitatea datelor privind tendinţa actuală a calităţii habitatului speciei	Nu este cazul - aceasta este prima evaluare a stării de conservare a speciei în aria naturală protejată
B.14	Tendinţa actuală globală a habitatului speciei funcţie de tendinţa suprafeţei şi de tendinţa calităţii habitatului speciei	Nu este cazul - aceasta este prima evaluare a stării de conservare a speciei în aria naturală protejată
B.15	Starea de conservare din punct de vedere al habitatului speciei	”U1” – nefavorabilă - inadecvată
B.16	Tendinţa stării de conservare din punct de vedere al habitatului speciei	”0” – este stabilă

B.17	Starea de conservare necunoscută din punct de vedere al habitatului speciei	Nu este cazul

Matricea 2) Matricea pentru evaluarea tendinței globale a habitatului speciei

Tendinţa	**Combinaţia dintre Tendinţa actuală a suprafeţei habitatului speciei [B.9.] şi Tendinţa actuală a calităţii habitatului speciei [B.12.]**
”x” – necunoscută	Nu este cazul - aceasta este prima evaluare a stării de conservare a speciei în aria naturală protejată

Matricea 3) Matricea de evaluare a stării de conservare a speciei din punct de vedere al habitatului speciei

Favorabilă	**Nefavorabilă -Inadecvată**	**Nefavorabilă - Rea**	**Necunoscută**
	Raportul dintre suprafaţa adecvată a habitatului speciei şi suprafaţa actuală a habitatului speciei: ”≈” – aproximativ egal. Tendinţa actuală a suprafeţei habitatului speciei: ”0” – stabilă. Calitatea habitatului speciei în aria naturală protejată: medie		

Evaluarea stării de conservare a speciei din punctul de vedere al perspectivelor speciei

Tabelul 420 C: Parametri pentru evaluarea stării de conservare a speciei din punct de vedere al perspectivelor speciei în viitor

Nr.	**Parametru**	**Descriere**
A.1	Specia	***Athene noctua***, 907, Nu figurează în anexele Directivei Păsări
A.2	Tipul populaţiei speciei în aria naturală protejată	Populaţie permanent, sedentară/rezidentă
C.3	Tendinţa viitoare a mărimii populaţiei	”0” – stabilă
C.4	Raportul dintre mărimea populaţiei de referinţă pentru starea favorabilă şi mărimea populaţiei viitoare a speciei	”≈” – aproximativ egal
C.5	Perspectivele speciei din punct de vedere al populaţiei	”FV” – favorabile
C.6	Tendinţa viitoare a suprafeţei habitatului speciei	”0” – stabilă
C.7	Raportul dintre suprafaţa adecvată a habitatului speciei şi suprafaţa habitatului speciei în viitor	”≈” – aproximativ egal
C.8	Perspectivele speciei din punct de vedere al habitatului speciei	”FV” – favorabile
C.9	Perspectivele speciei în viitor	”FV” – favorabile
C.10	Efectul cumulat al impacturilor asupra speciei în viitor	Mediu - impacturile, respectiv presiunile actuale și/sau amenințările viitoare vor avea în viitor un efect cumulat mediu, semnificativ asupra speciei, afectând

		semnificativ viabilitatea pe termen lung a speciei

Matricea 4) Matricea pentru evaluarea perspectivelor speciei din punct de vedere al populației speciei

Valoarea actuală a parametrului	Tendinţa viitoare a parametrului	Raportul dintre valoarea VRSF şi valoarea viitoare a parametrului	Perspective
”≈” – aproximativ egal	”0” – stabilă	”≈” – aproximativ egal	”FV” – favorabile

Matricea 5) Perspectivele speciei în viitor, după implementarea Planului de management actual

Perspectivele speciei în viitor se obţin prin agregarea de doi parametri, respectiv:

- *perspectivele speciei din punct de vedere al populaţiei [C.5.]*
- *perspectivele speciei din punct de vedere al habitatului speciei [C.8.]*

pe baza matricii:

Favorabilă	Nefavorabilă -Inadecvată	Nefavorabilă - Rea	Necunoscută
Perspectivele speciei din punct de vedere al populaţiei: ”FV” – favorabile. Perspectivele speciei din punct de vedere al habitatului speciei: ”FV” – favorabile			

Matricea 6) Matricea evaluării stării de conservare a speciei din punct de vedere al perspectivelor speciei în viitor, după implementarea Planului de management actual

Favorabilă	Nefavorabilă -Inadecvată	Nefavorabilă - Rea	Necunoscută
	C10: Mediu - impacturile, respectiv presiunile actuale și/sau amenințările viitoare vor avea în viitor un efect cumulat mediu, semnificativ asupra speciei, afectând semnificativ viabilitatea pe termen lung a speciei, C9: ”FV” – favorabile.		

Evaluarea globală a speciei

Tabelul 421 D: Parametri pentru evaluarea stării globale de conservare a speciei în cadrul ariei naturale protejate

Nr.	Parametru	Descriere
A.1	Specia	***Athene noctua***, 907, Nu figurează în anexele Directivei Păsări
A.2	Tipul populaţiei speciei în aria naturală protejată	Populaţie permanent, sedentară/rezidentă
D.3	Starea globală de conservare a speciei	”U1” – nefavorabilă - inadecvată

D.4	Tendinţa stării globale de conservare a speciei	”x” – necunoscută
D.5	Starea globală de conservare necunoscută	Starea globală de conservare a speciei [D.3.] nu a fost evaluată ca ”X” necunoscută.
D.6	Informaţii suplimentare	În calcularea stării de conservare nu au fost luate în calcul datele din formularul standard al speciei, deoarece sunt foarte vechi și nu se cunoaste metodologia aprecierii lor. Din acest motiv a fost considerată necesară stabilirea unui punct de plecare pentru evaluarile viitoare și monitorizarea populației speciei, punct ce a fost stabilit la momentul efectuării studiilor de fundamentare pentru primul Plan de management al ariei.

Matricea 7) Evaluarea stării globale de conservare a speciei

Evaluarea stării globale de conservare a speciei se obţine prin agregarea rezultatelor a trei parametri, respectiv:

- *Starea de conservare din punct de vedere al populaţiei speciei [A.16.]*
- *Starea de conservare din punct de vedere al habitatului speciei [B.15.]*
- *Starea de conservare din punct de vedere al perspectivelor speciei în viitor [C.9.]*

pe baza matricii:

Favorabilă	Nefavorabilă -Inadecvată	Nefavorabilă - Rea	Necunoscută
	A16: ”FV” – favorabilă, B15: ”U1” – nefavorabilă - inadecvată, C9: ”FV” – favorabile		

Buteo buteo (C)

Evaluarea stării de conservare a speciei din punctul de vedere al populației speciei

Tabelul 422 A: Parametri pentru evaluarea stării de conservare a speciei din punct de vedere al populației

Nr.	Parametru	Descriere
A.1	Specia	***Buteo buteo***, 926, Nu figurează în anexele Directivei Păsări
A.2	Statut de prezenţă temporală a speciilor	Populaţie aflată în pasaj care utilizează aria naturală protejată pentru odihnă şi/sau hrănire.
A.3	Mărimea populaţiei speciei în aria naturală protejată	130 - 220 indivizi
A.4	Calitatea datelor referitoare la populaţia speciei din aria naturală protejată	medie - date estimate pe baza extrapolării şi/sau modelării datelor obţinute prin măsurători parţiale
A.5	Raportul dintre mărimea populaţiei speciei în aria naturală protejată şi mărimea populaţiei naţionale	Nu exista date disponibile pentru stabilirea acestui parametru
A.6	Mărimea populaţiei speciei în aria naturală protejată comparata cu mărimea populaţiei naţionale	Nesemnificativă

A.7	Mărimea reevaluată a populaţiei estimate în planul de management anterior	Evaluarea mărimii populației speciei se face pentru prima dată
A.8	Mărimea populaţiei de referinţă pentru starea favorabilă în aria naturală protejată	175
A.9	Metodologia de apreciere a mărimii populaţiei de referinţă pentru starea favorabilă	Deoarece nu există date anterioare, mărimea populației de referință pentru starea de conservare favorabilă a fost calculată la media rotunjită a populației actuale.
A.10	Raportul dintre mărimea populaţiei de referinţă pentru starea favorabilă şi mărimea populaţiei actuale	”≈” – aproximativ egal
A.11	Tendinţa actuală a mărimii populaţiei speciei	Nu este cazul - aceasta este prima evaluare a stării de conservare a speciei în aria naturală protejată
A.12	Calitatea datelor privind tendinţa actuală a mărimii populaţiei speciei	Nu este cazul - aceasta este prima evaluare a stării de conservare a speciei în aria naturală protejată
A.13	Magnitudinea tendinţei actuale a mărimii populaţiei speciei	Nu este cazul - aceasta este prima evaluare a stării de conservare a speciei în aria naturală protejată
A.14	Magnitudinea tendinţei actuale a mărimii populaţiei speciei exprimată prin calificative	Nu este cazul - aceasta este prima evaluare a stării de conservare a speciei în aria naturală protejată
A.15	Structura populaţiei speciei	Nu există date privind structura populaţiei.
A.16	Starea de conservare din punct de vedere al populaţiei speciei	”FV” – favorabilă
A.17	Tendinţa stării de conservare din punct de vedere al populaţiei speciei	”0” – este stabilă
A.18	Starea de conservare necunoscută din punct de vedere al populaţiei	A fost calculată starea de conservare din punctul de vedere al populației speciei

Matricea 1) Matricea de evaluare a stării de conservare a speciei din punct de vedere al populației speciei

Favorabilă	**Nefavorabilă -Inadecvată**	**Nefavorabilă - Rea**	**Necunoscută**
A10: ”≈” – aproximativ egal, A15: Nu există date privind structura populaţiei.			

Evaluarea stării de conservare a speciei din punctul de vedere al habitatului speciei

Tabelul 423 B: Parametri pentru evaluarea stării de conservare a speciei din punct de vedere al habitatului speciei

Nr.	**Parametri**	**Descriere**
A.1	Specia	***Buteo buteo***, 926, Nu figurează în anexele Directivei Păsări
A.2	Tipul populaţiei speciei în aria naturală	Populaţie aflată în pasaj care utilizează aria

	protejată	naturală protejată pentru odihnă şi/sau hrănire.
B.3	Suprafaţa habitatului speciei în aria naturală protejată	1031 - 1395 ha
B.4	Calitatea datelor pentru suprafaţa habitatului speciei	bună - estimări statistice robuste sau inventarieri complete
B.5	Suprafaţa reevaluată a habitatului speciei din planul de management anterior	Evaluarea suprafeţei habitatului speciei se face pentru prima dată
B.6	Suprafaţa adecvată a habitatului speciei în aria naturală protejată	1213 ha
B.7	Metodologia de apreciere a suprafeţei adecvate a habitatului speciei în aria naturală protejată	Deoarece populația de referință pentru starea de conservare favorabilă a fost considerată populația actuală, suprafața adecvată a habitatului a fost considerată suprafața actuală.
B.8	Raportul dintre suprafaţa adecvată a habitatului speciei şi suprafaţa actuală a habitatului speciei	Nu este cazul
B.9	Tendinţa actuală a suprafeţei habitatului speciei	Nu este cazul - aceasta este prima evaluare a stării de conservare a speciei în aria naturală protejată
B.10	Calitatea datelor privind tendinţa actuală a suprafeţei habitatului speciei	Nu este cazul - aceasta este prima evaluare a stării de conservare a speciei în aria naturală protejată
B.11	Calitatea habitatului speciei în aria naturală protejată	bună (adecvată)
B.12	Tendinţa actuală a calităţii habitatului speciei	Nu este cazul - aceasta este prima evaluare a stării de conservare a speciei în aria naturală protejată
B.13	Calitatea datelor privind tendinţa actuală a calităţii habitatului speciei	Nu este cazul - aceasta este prima evaluare a stării de conservare a speciei în aria naturală protejată
B.14	Tendinţa actuală globală a habitatului speciei funcţie de tendinţa suprafeţei şi de tendinţa calităţii habitatului speciei	Nu este cazul - aceasta este prima evaluare a stării de conservare a speciei în aria naturală protejată
B.15	Starea de conservare din punct de vedere al habitatului speciei	”FV” – favorabilă
B.16	Tendinţa stării de conservare din punct de vedere al habitatului speciei	Starea de conservare din punct de vedere al habitatului speciei [B.15.] nu a fost evaluată ca nefavorabilă - inadecvată sau nefavorabilă - rea
B.17	Starea de conservare necunoscută din punct de vedere al habitatului speciei	Nu este cazul

Matricea 2) Matricea pentru evaluarea tendinței globale a habitatului speciei

Tendinţa	**Combinaţia dintre Tendinţa actuală a suprafeţei habitatului speciei [B.9.] şi Tendinţa actuală a calităţii habitatului speciei [B.12.]**
”x” – necunoscută	Nu este cazul - aceasta este prima evaluare a stării de conservare a speciei în aria naturală protejată

Matricea 3) Matricea de evaluare a stării de conservare a speciei din punct de vedere al habitatului speciei

Favorabilă	**Nefavorabilă -Inadecvată**	**Nefavorabilă - Rea**	**Necunoscută**
Raportul dintre suprafaţa adecvată a habitatului speciei şi suprafaţa actuală a habitatului speciei: ”≈” – aproximativ egal. Tendinţa actuală a suprafeţei habitatului speciei: ”0” – stabilă. Calitatea habitatului speciei în aria naturală protejată: bună (adecvată)			

Evaluarea stării de conservare a speciei din punctul de vedere al perspectivelor speciei

Tabelul 424C: Parametri pentru evaluarea stării de conservare a speciei din punct de vedere al perspectivelor speciei în viitor

Nr.	**Parametru**	**Descriere**
A.1	Specia	***Buteo buteo***, 926, Nu figurează în anexele Directivei Păsări
A.2	Tipul populaţiei speciei în aria naturală protejată	Populaţie aflată în pasaj care utilizează aria naturală protejată pentru odihnă şi/sau hrănire.
C.3	Tendinţa viitoare a mărimii populaţiei	”0” – stabilă
C.4	Raportul dintre mărimea populaţiei de referinţă pentru starea favorabilă şi mărimea populaţiei viitoare a speciei	”≈” – aproximativ egal
C.5	Perspectivele speciei din punct de vedere al populaţiei	”FV” – favorabile
C.6	Tendinţa viitoare a suprafeţei habitatului speciei	”0” – stabilă
C.7	Raportul dintre suprafaţa adecvată a habitatului speciei şi suprafaţa habitatului speciei în viitor	”≈” – aproximativ egal
C.8	Perspectivele speciei din punct de vedere al habitatului speciei	”FV” – favorabile
C.9	Perspectivele speciei în viitor	”FV” – favorabile
C.10	Efectul cumulat al impacturilor asupra speciei în viitor	Scăzut - impacturile, respectiv presiunile actuale și amenințările viitoare, vor avea un efect cumulat scăzut sau nesemnificativ asupra speciei, neafectând semnificativ viabilitatea pe termen lung a speciei

Matricea 4) Matricea pentru evaluarea perspectivelor speciei din punct de vedere al populației speciei

Valoarea actuală a	**Tendinţa viitoare a**	**Raportul dintre valoarea VRSF şi**	**Perspective**

parametrului	parametrului	valoarea viitoare a parametrului	
”≈” – aproximativ egal	”0” – stabilă	”≈” – aproximativ egal	”FV” – favorabile

Matricea 5) Perspectivele speciei în viitor, după implementarea Planului de management actual

Perspectivele speciei în viitor se obţin prin agregarea de doi parametri, respectiv:

- *perspectivele speciei din punct de vedere al populaţiei [C.5.]*
- *perspectivele speciei din punct de vedere al habitatului speciei [C.8.]*

pe baza matricii:

Favorabilă	**Nefavorabilă - Inadecvată**	**Nefavorabilă - Rea**	**Necunoscută**
Perspectivele speciei din punct de vedere al populaţiei: ”FV” – favorabile. Perspectivele speciei din punct de vedere al habitatului speciei: ”FV” – favorabile			

Matricea 6) Matricea evaluării stării de conservare a speciei din punct de vedere al perspectivelor speciei în viitor, după implementarea Planului de management actual

Favorabilă	**Nefavorabilă - Inadecvată**	**Nefavorabilă - Rea**	**Necunoscută**
C10: Scăzut - impacturile, respectiv presiunile actuale și amenințările viitoare, vor avea un efect cumulat scăzut sau nesemnificativ asupra speciei, neafectând semnificativ viabilitatea pe termen lung a speciei, C9: ”FV” – favorabile.			

Evaluarea globală a speciei

Tabelul 425 D: Parametri pentru evaluarea stării globale de conservare a speciei în cadrul ariei naturale protejate

Nr.	**Parametru**	**Descriere**
A.1	Specia	***Buteo buteo***, 926, Nu figurează în anexele Directivei Păsări
A.2	Tipul populaţiei speciei în aria naturală protejată	Populaţie aflată în pasaj care utilizează aria naturală protejată pentru odihnă şi/sau hrănire.
D.3	Starea globală de conservare a speciei	”FV” – favorabilă
D.4	Tendinţa stării globale de conservare a speciei	Starea globală de conservare a speciei [D.3.] nu a fost evaluată ca nefavorabilă - inadecvată sau nefavorabilă - rea
D.5	Starea globală de conservare necunoscută	Starea globală de conservare a speciei [D.3.] nu a fost evaluată ca ”X” necunoscută.
D.6	Informaţii suplimentare	În calcularea stării de conservare nu au fost luate în

		calcul datele din formularul standard al speciei, deoarece sunt foarte vechi și nu se cunoaste metodologia aprecierii lor. Din acest motiv a fost considerată necesară stabilirea unui punct de plecare pentru evaluarile viitoare și monitorizarea populației speciei, punct ce a fost stabilit la momentul efectuării studiilor de fundamentare pentru primul Plan de management al ariei.

Matricea 7) Evaluarea stării globale de conservare a speciei

Evaluarea stării globale de conservare a speciei se obţine prin agregarea rezultatelor a trei parametri, respectiv:

- *Starea de conservare din punct de vedere al populaţiei speciei [A.16.]*
- *Starea de conservare din punct de vedere al habitatului speciei [B.15.]*
- *Starea de conservare din punct de vedere al perspectivelor speciei în viitor [C.9.]*

pe baza matricii:

Favorabilă	Nefavorabilă -Inadecvată	Nefavorabilă - Rea	Necunoscută
A16: ”FV” – favorabilă, B15: , ”FV” – favorabilă, C9: ”FV” – favorabilă			

Buteo buteo (W)

Evaluarea stării de conservare a speciei din punctul de vedere al populației speciei

Tabelul 426 A: Parametri pentru evaluarea stării de conservare a speciei din punct de vedere al populației

Nr.	Parametru	Descriere
A.1	Specia	***Buteo buteo***, 926, Nu figurează în anexele Directivei Păsări
A.2	Statut de prezenţă temporală a speciilor	Populaţie care doar iernează în aria naturală protejată
A.3	Mărimea populaţiei speciei în aria naturală protejată	100 - 150 indivizi
A.4	Calitatea datelor referitoare la populaţia speciei din aria naturală protejată	medie - date estimate pe baza extrapolării şi/sau modelării datelor obţinute prin măsurători parţiale
A.5	Raportul dintre mărimea populaţiei speciei în aria naturală protejată şi mărimea populaţiei naţionale	Nu exista date disponibile pentru stabilirea acestui parametru
A.6	Mărimea populaţiei speciei în aria naturală protejată comparata cu mărimea populaţiei naţionale	Nesemnificativă
A.7	Mărimea reevaluată a populaţiei estimate în planul de management anterior	Evaluarea mărimii populației speciei se face pentru prima dată
A.8	Mărimea populaţiei de referinţă pentru	125

	starea favorabilă în aria naturală protejată	
A.9	Metodologia de apreciere a mărimii populaţiei de referinţă pentru starea favorabilă	Deoarece nu există date anterioare, mărimea populației de referință pentru starea de conservare favorabilă a fost calculată la media rotunjită a populației actuale.
A.10	Raportul dintre mărimea populaţiei de referinţă pentru starea favorabilă şi mărimea populaţiei actuale	”≈” – aproximativ egal
A.11	Tendinţa actuală a mărimii populaţiei speciei	Nu este cazul - aceasta este prima evaluare a stării de conservare a speciei în aria naturală protejată
A.12	Calitatea datelor privind tendinţa actuală a mărimii populaţiei speciei	Nu este cazul - aceasta este prima evaluare a stării de conservare a speciei în aria naturală protejată
A.13	Magnitudinea tendinţei actuale a mărimii populaţiei speciei	Nu este cazul - aceasta este prima evaluare a stării de conservare a speciei în aria naturală protejată
A.14	Magnitudinea tendinţei actuale a mărimii populaţiei speciei exprimată prin calificative	Nu este cazul - aceasta este prima evaluare a stării de conservare a speciei în aria naturală protejată
A.15	Structura populaţiei speciei	Nu există date privind structura populaţiei.
A.16	Starea de conservare din punct de vedere al populaţiei speciei	”FV” – favorabilă
A.17	Tendinţa stării de conservare din punct de vedere al populaţiei speciei	”0” – este stabilă
A.18	Starea de conservare necunoscută din punct de vedere al populaţiei	A fost calculată starea de conservare din punctul de vedere al populației speciei

Matricea 1) Matricea de evaluare a stării de conservare a speciei din punct de vedere al populației speciei

Favorabilă	**Nefavorabilă - Inadecvată**	**Nefavorabilă - Rea**	**Necunoscută**
A10: ”≈” – aproximativ egal, A15: Nu există date privind structura populaţiei.			

Evaluarea stării de conservare a speciei din punctul de vedere al habitatului speciei

Tabelul 427 B: Parametri pentru evaluarea stării de conservare a speciei din punct de vedere al habitatului speciei

Nr.	**Parametri**	**Descriere**
A.1	Specia	***Buteo buteo***, 926, Nu figurează în anexele Directivei Păsări
A.2	Tipul populaţiei speciei în aria naturală protejată	Populaţie care doar iernează în aria naturală protejată
B.3	Suprafaţa habitatului speciei în aria naturală	1031 - 1395 ha

	protejată	
B.4	Calitatea datelor pentru suprafaţa habitatului speciei	bună - estimări statistice robuste sau inventarieri complete
B.5	Suprafaţa reevaluată a habitatului speciei din planul de management anterior	Evaluarea suprafeţei habitatului speciei se face pentru prima dată
B.6	Suprafaţa adecvată a habitatului speciei în aria naturală protejată	1213 ha
B.7	Metodologia de apreciere a suprafeţei adecvate a habitatului speciei în aria naturală protejată	Deoarece populația de referință pentru starea de conservare favorabilă a fost considerată populația actuală, suprafața adecvată a habitatului a fost considerată suprafața actuală.
B.8	Raportul dintre suprafaţa adecvată a habitatului speciei şi suprafaţa actuală a habitatului speciei	Nu este cazul
B.9	Tendinţa actuală a suprafeţei habitatului speciei	Nu este cazul - aceasta este prima evaluare a stării de conservare a speciei în aria naturală protejată
B.10	Calitatea datelor privind tendinţa actuală a suprafeţei habitatului speciei	Nu este cazul - aceasta este prima evaluare a stării de conservare a speciei în aria naturală protejată
B.11	Calitatea habitatului speciei în aria naturală protejată	bună - adecvată
B.12	Tendinţa actuală a calităţii habitatului speciei	Nu este cazul - aceasta este prima evaluare a stării de conservare a speciei în aria naturală protejată
B.13	Calitatea datelor privind tendinţa actuală a calităţii habitatului speciei	Nu este cazul - aceasta este prima evaluare a stării de conservare a speciei în aria naturală protejată
B.14	Tendinţa actuală globală a habitatului speciei funcţie de tendinţa suprafeţei şi de tendinţa calităţii habitatului speciei	Nu este cazul - aceasta este prima evaluare a stării de conservare a speciei în aria naturală protejată
B.15	Starea de conservare din punct de vedere al habitatului speciei	”FV” – favorabilă
B.16	Tendinţa stării de conservare din punct de vedere al habitatului speciei	Starea de conservare din punct de vedere al habitatului speciei [B.15.] nu a fost evaluată ca nefavorabilă - inadecvată sau nefavorabilă - rea
B.17	Starea de conservare necunoscută din punct de vedere al habitatului speciei	Nu este cazul

Matricea 2) Matricea pentru evaluarea tendinței globale a habitatului speciei

Tendinţa	**Combinaţia dintre Tendinţa actuală a suprafeţei habitatului speciei [B.9.] şi Tendinţa actuală a calităţii habitatului speciei [B.12.]**
”x” – necunoscută	Nu este cazul - aceasta este prima evaluare a stării de conservare a speciei în aria naturală protejată

Matricea 3) Matricea de evaluare a stării de conservare a speciei din punct de vedere al habitatului speciei

Favorabilă	Nefavorabilă -Inadecvată	Nefavorabilă - Rea	Necunoscută
Raportul dintre suprafaţa adecvată a habitatului speciei şi suprafaţa actuală a habitatului speciei: ”≈” – aproximativ egal. Tendinţa actuală a suprafeţei habitatului speciei: ”0” – stabilă. Calitatea habitatului speciei în aria naturală protejată: bună (adecvată)			

Evaluarea stării de conservare a speciei din punctul de vedere al perspectivelor speciei

Tabelul 428 C: Parametri pentru evaluarea stării de conservare a speciei din punct de vedere al perspectivelor speciei în viitor

Nr.	Parametru	Descriere
A.1	Specia	***Buteo buteo***, 926, Nu figurează în anexele Directivei Păsări
A.2	Tipul populaţiei speciei în aria naturală protejată	Populaţie care doar iernează în aria naturală protejată
C.3	Tendinţa viitoare a mărimii populaţiei	”0” – stabilă
C.4	Raportul dintre mărimea populaţiei de referinţă pentru starea favorabilă şi mărimea populaţiei viitoare a speciei	”≈” – aproximativ egal
C.5	Perspectivele speciei din punct de vedere al populaţiei	”FV” – favorabile
C.6	Tendinţa viitoare a suprafeţei habitatului speciei	”0” – stabilă
C.7	Raportul dintre suprafaţa adecvată a habitatului speciei şi suprafaţa habitatului speciei în viitor	”≈” – aproximativ egal
C.8	Perspectivele speciei din punct de vedere al habitatului speciei	”FV” – favorabile
C.9	Perspectivele speciei în viitor	”FV” – favorabile
C.10	Efectul cumulat al impacturilor asupra speciei în viitor	Scăzut - impacturile, respectiv presiunile actuale și amenințările viitoare, vor avea un efect cumulat scăzut sau nesemnificativ asupra speciei, neafectând semnificativ viabilitatea pe termen lung a speciei

Matricea 4) Matricea pentru evaluarea perspectivelor speciei din punct de vedere al populației speciei

Valoarea actuală a	Tendinţa viitoare	Raportul dintre valoarea VRSF şi	Perspective

parametrului	a parametrului	valoarea viitoare a parametrului	
”≈” – aproximativ egal	”0” – stabilă	”≈” – aproximativ egal	”FV” – favorabile

Matricea 5) Perspectivele speciei în viitor, după implementarea Planului de management actual

Perspectivele speciei în viitor se obţin prin agregarea de doi parametri, respectiv:

- *perspectivele speciei din punct de vedere al populaţiei [C.5.]*
- *perspectivele speciei din punct de vedere al habitatului speciei [C.8.]*

pe baza matricii:

Favorabilă	Nefavorabilă -Inadecvată	Nefavorabilă - Rea	Necunoscută
Perspectivele speciei din punct de vedere al populaţiei: ”FV” – favorabile. Perspectivele speciei din punct de vedere al habitatului speciei: ”FV” – favorabile			

Matricea 6) Matricea evaluării stării de conservare a speciei din punct de vedere al perspectivelor speciei în viitor, după implementarea Planului de management actual

Favorabilă	Nefavorabilă -Inadecvată	Nefavorabilă - Rea	Necunoscută
C10: Scăzut - impacturile, respectiv presiunile actuale și amenințările viitoare, vor avea un efect cumulat scăzut sau nesemnificativ asupra speciei, neafectând semnificativ viabilitatea pe termen lung a speciei, C9: ”FV” – favorabile.			

Evaluarea globală a speciei

Tabelul 429 D: Parametri pentru evaluarea stării globale de conservare a speciei în cadrul ariei naturale protejate

Nr.	Parametru	Descriere
A.1	Specia	***Buteo buteo***, 926, Nu figurează în anexele Directivei Păsări
A.2	Tipul populaţiei speciei în aria naturală protejată	Populaţie care doar iernează în aria naturală protejată
D.3	Starea globală de conservare a speciei	”FV” – favorabilă
D.4	Tendinţa stării globale de conservare a speciei	Starea globală de conservare a speciei [D.3.] nu a fost evaluată ca nefavorabilă - inadecvată sau nefavorabilă - rea
D.5	Starea globală de conservare	Starea globală de conservare a speciei [D.3.] nu a fost

	necunoscută	evaluată ca ”X” necunoscută.
D.6	Informaţii suplimentare	În calcularea stării de conservare nu au fost luate în calcul datele din formularul standard al speciei, deoarece sunt foarte vechi și nu se cunoaste metodologia aprecierii lor. Din acest motiv a fost considerată necesară stabilirea unui punct de plecare pentru evaluarile viitoare și monitorizarea populației speciei, punct ce a fost stabilit la momentul efectuării studiilor de fundamentare pentru primul Plan de management al ariei.

Matricea 7) Evaluarea stării globale de conservare a speciei

Evaluarea stării globale de conservare a speciei se obţine prin agregarea rezultatelor a trei parametri, respectiv:

- *Starea de conservare din punct de vedere al populaţiei speciei [A.16.]*
- *Starea de conservare din punct de vedere al habitatului speciei [B.15.]*
- *Starea de conservare din punct de vedere al perspectivelor speciei în viitor [C.9.]*

pe baza matricii:

Favorabilă	**Nefavorabilă -Inadecvată**	**Nefavorabilă - Rea**	**Necunoscută**
A16: ”FV” – favorabilă, B15: , ”FV” – favorabilă, C9: ”FV” – favorabilă			

Carduelis (Acanthis) cannabina

Evaluarea stării de conservare a speciei din punctul de vedere al populației speciei

Tabelul 430 A: Parametri pentru evaluarea stării de conservare a speciei din punct de vedere al populației

Nr.	**Parametru**	**Descriere**
A.1	Specia	***Carduelis (Acanthis) cannabina***, 943, Nu figurează în anexele Directivei Păsări
A.2	Statut de prezenţă temporală a speciilor	Populaţie permanentă (sedentară/rezidentă)
A.3	Mărimea populaţiei speciei în aria naturală protejată	50 - 100 perechi
A.4	Calitatea datelor referitoare la populaţia speciei din aria naturală protejată	medie - date estimate pe baza extrapolării şi/sau modelării datelor obţinute prin măsurători parţiale
A.5	Raportul dintre mărimea populaţiei speciei în aria naturală protejată şi mărimea populaţiei naţionale	0.01 % - 0.02 %
A.6	Mărimea populaţiei speciei în aria naturală protejată comparata cu mărimea populaţiei naţionale	Nesemnificativă
A.7	Mărimea reevaluată a populaţiei estimate în	Evaluarea mărimii populației speciei se face

	planul de management anterior	pentru prima dată
A.8	Mărimea populaţiei de referinţă pentru starea favorabilă în aria naturală protejată	75
A.9	Metodologia de apreciere a mărimii populaţiei de referinţă pentru starea favorabilă	Deoarece nu există date anterioare, mărimea populației de referință pentru starea de conservare favorabilă a fost calculată la media rotunjită a populației actuale.
A.10	Raportul dintre mărimea populaţiei de referinţă pentru starea favorabilă şi mărimea populaţiei actuale	”≈” – aproximativ egal
A.11	Tendinţa actuală a mărimii populaţiei speciei	Nu este cazul - aceasta este prima evaluare a stării de conservare a speciei în aria naturală protejată
A.12	Calitatea datelor privind tendinţa actuală a mărimii populaţiei speciei	Nu este cazul - aceasta este prima evaluare a stării de conservare a speciei în aria naturală protejată
A.13	Magnitudinea tendinţei actuale a mărimii populaţiei speciei	Nu este cazul - aceasta este prima evaluare a stării de conservare a speciei în aria naturală protejată
A.14	Magnitudinea tendinţei actuale a mărimii populaţiei speciei exprimată prin calificative	Nu este cazul - aceasta este prima evaluare a stării de conservare a speciei în aria naturală protejată
A.15	Structura populaţiei speciei	Nu există date privind structura populaţiei.
A.16	Starea de conservare din punct de vedere al populaţiei speciei	”FV” – favorabilă
A.17	Tendinţa stării de conservare din punct de vedere al populaţiei speciei	”0” – este stabilă
A.18	Starea de conservare necunoscută din punct de vedere al populaţiei	A fost calculată starea de conservare din punctul de vedere al populației speciei

Matricea 1) Matricea de evaluare a stării de conservare a speciei din punct de vedere al populației speciei

Favorabilă	**Nefavorabilă -Inadecvată**	**Nefavorabilă - Rea**	**Necunoscută**
A10: ”≈” – aproximativ egal, A15: Nu există date privind structura populaţiei.			

Evaluarea stării de conservare a speciei din punctul de vedere al habitatului speciei

Tabelul 431B: Parametri pentru evaluarea stării de conservare a speciei din punct de vedere al habitatului speciei

Nr.	**Parametri**	**Descriere**
A.1	Specia	***Carduelis cannabina***, 943, Nu figurează în anexele Directivei Păsări
A.2	Tipul populaţiei speciei în aria naturală	Populaţie permanentă (sedentară/rezidentă)

	protejată	
B.3	Suprafaţa habitatului speciei în aria naturală protejată	1625 - 2199 ha
B.4	Calitatea datelor pentru suprafaţa habitatului speciei	medie - date estimate pe baza extrapolării şi/sau modelării datelor obţinute prin măsurători parţiale
B.5	Suprafaţa reevaluată a habitatului speciei din planul de management anterior	Evaluarea suprafeţei habitatului speciei se face pentru prima dată
B.6	Suprafaţa adecvată a habitatului speciei în aria naturală protejată	1912 ha
B.7	Metodologia de apreciere a suprafeţei adecvate a habitatului speciei în aria naturală protejată	Deoarece populația de referință pentru starea de conservare favorabilă a fost considerată populația actuală, suprafața adecvată a habitatului a fost considerată suprafața actuală.
B.8	Raportul dintre suprafaţa adecvată a habitatului speciei şi suprafaţa actuală a habitatului speciei	Nu este cazul
B.9	Tendinţa actuală a suprafeţei habitatului speciei	Nu este cazul - aceasta este prima evaluare a stării de conservare a speciei în aria naturală protejată
B.10	Calitatea datelor privind tendinţa actuală a suprafeţei habitatului speciei	Nu este cazul - aceasta este prima evaluare a stării de conservare a speciei în aria naturală protejată
B.11	Calitatea habitatului speciei în aria naturală protejată	medie
B.12	Tendinţa actuală a calităţii habitatului speciei	Nu este cazul - aceasta este prima evaluare a stării de conservare a speciei în aria naturală protejată
B.13	Calitatea datelor privind tendinţa actuală a calităţii habitatului speciei	Nu este cazul - aceasta este prima evaluare a stării de conservare a speciei în aria naturală protejată
B.14	Tendinţa actuală globală a habitatului speciei funcţie de tendinţa suprafeţei şi de tendinţa calităţii habitatului speciei	Nu este cazul - aceasta este prima evaluare a stării de conservare a speciei în aria naturală protejată
B.15	Starea de conservare din punct de vedere al habitatului speciei	”U1” – nefavorabilă - inadecvată
B.16	Tendinţa stării de conservare din punct de vedere al habitatului speciei	”0” – este stabilă
B.17	Starea de conservare necunoscută din punct de vedere al habitatului speciei	Nu este cazul

Matricea 2) Matricea pentru evaluarea tendinței globale a habitatului speciei

Tendinţa	**Combinaţia dintre Tendinţa actuală a suprafeţei habitatului speciei [B.9.] şi Tendinţa actuală a calităţii habitatului speciei [B.12.]**
”x” – necunoscută	Nu este cazul - aceasta este prima evaluare a stării de conservare a speciei în aria

	naturală protejată

Matricea 3) Matricea de evaluare a stării de conservare a speciei din punct de vedere al habitatului speciei

Favorabilă	Nefavorabilă -Inadecvată	Nefavorabilă - Rea	Necunoscută
	Raportul dintre suprafaţa adecvată a habitatului speciei şi suprafaţa actuală a habitatului speciei: ”≈” – aproximativ egal. Tendinţa actuală a suprafeţei habitatului speciei: ”0” – stabilă. Calitatea habitatului speciei în aria naturală protejată: medie		

Evaluarea stării de conservare a speciei din punctul de vedere al perspectivelor speciei

Tabelul 432 C: Parametri pentru evaluarea stării de conservare a speciei din punct de vedere al perspectivelor speciei în viitor

Nr.	Parametru	Descriere
A.1	Specia	***Carduelis (Acanthis) cannabina***, 943, Nu figurează în anexele Directivei Păsări
A.2	Tipul populaţiei speciei în aria naturală protejată	Populaţie permanentă (sedentară/rezidentă)
C.3	Tendinţa viitoare a mărimii populaţiei	”0” – stabilă
C.4	Raportul dintre mărimea populaţiei de referinţă pentru starea favorabilă şi mărimea populaţiei viitoare a speciei	”≈” – aproximativ egal
C.5	Perspectivele speciei din punct de vedere al populaţiei	”FV” – favorabile
C.6	Tendinţa viitoare a suprafeţei habitatului speciei	”0” – stabilă
C.7	Raportul dintre suprafaţa adecvată a habitatului speciei şi suprafaţa habitatului speciei în viitor	”≈” – aproximativ egal
C.8	Perspectivele speciei din punct de vedere al habitatului speciei	”FV” – favorabile
C.9	Perspectivele speciei în viitor	”FV” – favorabile
C.10	Efectul cumulat al impacturilor asupra speciei în viitor	Mediu - impacturile, respectiv presiunile actuale și/sau amenințările viitoare vor avea în viitor un efect cumulat mediu, semnificativ asupra speciei, afectând semnificativ viabilitatea pe termen lung a speciei

Matricea 4) Matricea pentru evaluarea perspectivelor speciei din punct de vedere al populației speciei

Valoarea actuală a parametrului	Tendinţa viitoare a parametrului	Raportul dintre valoarea VRSF şi valoarea viitoare a parametrului	Perspective

”≈” – aproximativ egal	”0” – stabilă	”≈” – aproximativ egal	”FV” – favorabile

Matricea 5) Perspectivele speciei în viitor, după implementarea planului de management actual

Perspectivele speciei în viitor se obţin prin agregarea de doi parametri, respectiv:

- *perspectivele speciei din punct de vedere al populaţiei [C.5.]*
- *perspectivele speciei din punct de vedere al habitatului speciei [C.8.]*

pe baza matricii:

Favorabilă	**Nefavorabilă -Inadecvată**	**Nefavorabilă - Rea**	**Necunoscută**
Perspectivele speciei din punct de vedere al populaţiei: ”FV” – favorabile. Perspectivele speciei din punct de vedere al habitatului speciei: ”FV” – favorabile			

Matricea 6) Matricea evaluării stării de conservare a speciei din punct de vedere al perspectivelor speciei în viitor, după implementarea planului de management actual

Favorabilă	**Nefavorabilă -Inadecvată**	**Nefavorabilă - Rea**	**Necunoscută**
	C10: Mediu - impacturile, respectiv presiunile actuale și/sau amenințările viitoare vor avea în viitor un efect cumulat mediu, semnificativ asupra speciei, afectând semnificativ viabilitatea pe termen lung a speciei, C9: ”FV” – favorabile.		

Evaluarea globală a speciei

Tabelul 433 D: Parametri pentru evaluarea stării globale de conservare a speciei în cadrul ariei naturale protejate

Nr.	**Parametru**	**Descriere**
A.1	Specia	***Carduelis (Acanthis) cannabina***, 943, Nu figurează în anexele Directivei Păsări
A.2	Tipul populaţiei speciei în aria naturală protejată	Populaţie permanentă (sedentară/rezidentă)
D.3	Starea globală de conservare a speciei	”U1” – nefavorabilă - inadecvată
D.4	Tendinţa stării globale de conservare a speciei	”x” – necunoscută
D.5	Starea globală de conservare necunoscută	Starea globală de conservare a speciei [D.3.] nu a fost evaluată ca ”X” necunoscută.
D.6	Informaţii suplimentare	În calcularea stării de conservare nu au fost luate în calcul datele din formularul standard al speciei, deoarece sunt foarte vechi și nu se cunoaste metodologia aprecierii lor. Din acest motiv a fost

		considerată necesară stabilirea unui punct de plecare pentru evaluarile viitoare și monitorizarea populației speciei, punct ce a fost stabilit la momentul efectuării studiilor de fundamentare pentru primul Plan de management al ariei.

Matricea 7) Evaluarea stării globale de conservare a speciei

Evaluarea stării globale de conservare a speciei se obţine prin agregarea rezultatelor a trei parametri, respectiv:

- *Starea de conservare din punct de vedere al populaţiei speciei [A.16.]*
- *Starea de conservare din punct de vedere al habitatului speciei [B.15.]*
- *Starea de conservare din punct de vedere al perspectivelor speciei în viitor [C.9.]*

pe baza matricii:

Favorabilă	Nefavorabilă -Inadecvată	Nefavorabilă - Rea	Necunoscută
	A16: ”FV” – favorabilă, B15: ”U1” – nefavorabilă - inadecvată, C9: ”FV” – favorabile		

Carduelis carduelis

Evaluarea stării de conservare a speciei din punctul de vedere al populației speciei

Tabelul 434 A: Parametri pentru evaluarea stării de conservare a speciei din punct de vedere al populației

Nr.	Parametru	Descriere
A.1	Specia	***Carduelis carduelis***, 944, Nu figurează în anexele Directivei Păsări
A.2	Statut de prezenţă temporală a speciilor	Populaţie permanentă (sedentară/rezidentă)
A.3	Mărimea populaţiei speciei în aria naturală protejată	50 - 100 perechi
A.4	Calitatea datelor referitoare la populaţia speciei din aria naturală protejată	medie - date estimate pe baza extrapolării şi/sau modelării datelor obţinute prin măsurători parţiale
A.5	Raportul dintre mărimea populaţiei speciei în aria naturală protejată şi mărimea populaţiei naţionale	0.0 % - 0.01 %
A.6	Mărimea populaţiei speciei în aria naturală protejată comparata cu mărimea populaţiei naţionale	Nesemnificativă
A.7	Mărimea reevaluată a populaţiei estimate în planul de management anterior	Evaluarea mărimii populației speciei se face pentru prima dată
A.8	Mărimea populaţiei de referinţă pentru starea favorabilă în aria naturală protejată	75
A.9	Metodologia de apreciere a mărimii populaţiei de referinţă pentru starea favorabilă	Deoarece nu există date anterioare, mărimea populației de referință pentru starea de conservare favorabilă a fost calculată la media rotunjită a

		populației actuale.
A.10	Raportul dintre mărimea populaţiei de referinţă pentru starea favorabilă şi mărimea populaţiei actuale	”≈” – aproximativ egal
A.11	Tendinţa actuală a mărimii populaţiei speciei	Nu este cazul - aceasta este prima evaluare a stării de conservare a speciei în aria naturală protejată
A.12	Calitatea datelor privind tendinţa actuală a mărimii populaţiei speciei	Nu este cazul - aceasta este prima evaluare a stării de conservare a speciei în aria naturală protejată
A.13	Magnitudinea tendinţei actuale a mărimii populaţiei speciei	Nu este cazul - aceasta este prima evaluare a stării de conservare a speciei în aria naturală protejată
A.14	Magnitudinea tendinţei actuale a mărimii populaţiei speciei exprimată prin calificative	Nu este cazul - aceasta este prima evaluare a stării de conservare a speciei în aria naturală protejată
A.15	Structura populaţiei speciei	Nu există date privind structura populației.
A.16	Starea de conservare din punct de vedere al populaţiei speciei	”FV” – favorabilă
A.17	Tendinţa stării de conservare din punct de vedere al populaţiei speciei	”0” – este stabilă
A.18	Starea de conservare necunoscută din punct de vedere al populaţiei	A fost calculată starea de conservare din punctul de vedere al populației speciei

Matricea 1) Matricea de evaluare a stării de conservare a speciei din punct de vedere al populației speciei

Favorabilă	**Nefavorabilă -Inadecvată**	**Nefavorabilă - Rea**	**Necunoscută**
A10: ”≈” – aproximativ egal, A15: Nu există date privind structura populaţiei.			

Evaluarea stării de conservare a speciei din punctul de vedere al habitatului speciei

Tabelul 435 B: Parametri pentru evaluarea stării de conservare a speciei din punct de vedere al habitatului speciei

Nr.	**Parametri**	**Descriere**
A.1	Specia	***Carduelis carduelis***, 944, Nu figurează în anexele Directivei Păsări
A.2	Tipul populaţiei speciei în aria naturală protejată	Populaţie permanentă (sedentară/rezidentă)
B.3	Suprafaţa habitatului speciei în aria naturală protejată	1625 - 2199 ha
B.4	Calitatea datelor pentru suprafaţa habitatului speciei	bună - estimări statistice robuste sau inventarieri complete
B.5	Suprafaţa reevaluată a habitatului speciei din planul de management anterior	Evaluarea suprafeţei habitatului speciei se face pentru prima dată
B.6	Suprafaţa adecvată a habitatului speciei în aria naturală protejată	1912 ha

B.7	Metodologia de apreciere a suprafeţei adecvate a habitatului speciei în aria naturală protejată	Deoarece populația de referință pentru starea de conservare favorabilă a fost considerată populația actuală, suprafața adecvată a habitatului a fost considerată suprafața actuală.
B.8	Raportul dintre suprafaţa adecvată a habitatului speciei şi suprafaţa actuală a habitatului speciei	Nu este cazul
B.9	Tendinţa actuală a suprafeţei habitatului speciei	Nu este cazul - aceasta este prima evaluare a stării de conservare a speciei în aria naturală protejată
B.10	Calitatea datelor privind tendinţa actuală a suprafeţei habitatului speciei	Nu este cazul - aceasta este prima evaluare a stării de conservare a speciei în aria naturală protejată
B.11	Calitatea habitatului speciei în aria naturală protejată	medie
B.12	Tendinţa actuală a calităţii habitatului speciei	Nu este cazul - aceasta este prima evaluare a stării de conservare a speciei în aria naturală protejată
B.13	Calitatea datelor privind tendinţa actuală a calităţii habitatului speciei	Nu este cazul - aceasta este prima evaluare a stării de conservare a speciei în aria naturală protejată
B.14	Tendinţa actuală globală a habitatului speciei funcţie de tendinţa suprafeţei şi de tendinţa calităţii habitatului speciei	Nu este cazul - aceasta este prima evaluare a stării de conservare a speciei în aria naturală protejată
B.15	Starea de conservare din punct de vedere al habitatului speciei	”U1” – nefavorabilă - inadecvată
B.16	Tendinţa stării de conservare din punct de vedere al habitatului speciei	”0” – este stabilă
B.17	Starea de conservare necunoscută din punct de vedere al habitatului speciei	Nu este cazul

Matricea 2) Matricea pentru evaluarea tendinței globale a habitatului speciei

Tendinţa	**Combinaţia dintre Tendinţa actuală a suprafeţei habitatului speciei [B.9.] şi Tendinţa actuală a calităţii habitatului speciei [B.12.]**
”x” – necunoscută	Nu este cazul - aceasta este prima evaluare a stării de conservare a speciei în aria naturală protejată

Matricea 3) Matricea de evaluare a stării de conservare a speciei din punct de vedere al habitatului speciei

Favorabilă	**Nefavorabilă -Inadecvată**	**Nefavorabilă - Rea**	**Necunoscută**
	Raportul dintre suprafaţa adecvată a habitatului speciei şi suprafaţa actuală a habitatului speciei: ”≈” – aproximativ egal. Tendinţa actuală a suprafeţei habitatului speciei: ”0” – stabilă. Calitatea habitatului speciei în aria naturală protejată: medie		

Evaluarea stării de conservare a speciei din punctul de vedere al perspectivelor speciei

Tabelul 436 C: Parametri pentru evaluarea stării de conservare a speciei din punct de vedere al perspectivelor speciei în viitor

Nr.	Parametru	Descriere
A.1	Specia	***Carduelis carduelis***, 944, Nu figurează în anexele Directivei Păsări
A.2	Tipul populaţiei speciei în aria naturală protejată	Populaţie permanentă (sedentară/rezidentă)
C.3	Tendinţa viitoare a mărimii populaţiei	”0” – stabilă
C.4	Raportul dintre mărimea populaţiei de referinţă pentru starea favorabilă şi mărimea populaţiei viitoare a speciei	”≈” – aproximativ egal
C.5	Perspectivele speciei din punct de vedere al populaţiei	”FV” – favorabile
C.6	Tendinţa viitoare a suprafeţei habitatului speciei	”0” – stabilă
C.7	Raportul dintre suprafaţa adecvată a habitatului speciei şi suprafaţa habitatului speciei în viitor	”≈” – aproximativ egal
C.8	Perspectivele speciei din punct de vedere al habitatului speciei	”FV” – favorabile
C.9	Perspectivele speciei în viitor	”FV” – favorabile
C.10	Efectul cumulat al impacturilor asupra speciei în viitor	Mediu - impacturile, respectiv presiunile actuale și/sau amenințările viitoare vor avea în viitor un efect cumulat mediu, semnificativ asupra speciei, afectând semnificativ viabilitatea pe termen lung a speciei

Matricea 4) Matricea pentru evaluarea perspectivelor speciei din punct de vedere al populației speciei

Valoarea actuală a parametrului	Tendinţa viitoare a parametrului	Raportul dintre valoarea VRSF şi valoarea viitoare a parametrului	Perspective
”≈” – aproximativ egal	”0” – stabilă	”≈” – aproximativ egal	”FV” – favorabile

Matricea 5) Perspectivele speciei în viitor, după implementarea planului de management actual

Perspectivele speciei în viitor se obţin prin agregarea de doi parametri, respectiv:

- *perspectivele speciei din punct de vedere al populaţiei [C.5.]*
- *perspectivele speciei din punct de vedere al habitatului speciei [C.8.]*

pe baza matricii:

Favorabilă	Nefavorabilă -Inadecvată	Nefavorabilă - Rea	Necunoscută
Perspectivele speciei din punct de vedere al populaţiei: ”FV” –			

favorabile. Perspectivele speciei din punct de vedere al habitatului speciei: ”FV” – favorabile			

Matricea 6) Matricea evaluării stării de conservare a speciei din punct de vedere al perspectivelor speciei în viitor, după implementarea planului de management actual

Favorabilă	Nefavorabilă -Inadecvată	Nefavorabilă - Rea	Necunoscută
	C10: Mediu - impacturile, respectiv presiunile actuale și/sau amenințările viitoare vor avea în viitor un efect cumulat mediu, semnificativ asupra speciei, afectând semnificativ viabilitatea pe termen lung a speciei, C9: ”FV” – favorabile.		

Evaluarea globală a speciei

Tabelul 437 D: Parametri pentru evaluarea stării globale de conservare a speciei în cadrul ariei naturale protejate

Nr.	Parametru	Descriere
A.1	Specia	***Carduelis carduelis***, 944, Nu figurează în anexele Directivei Păsări
A.2	Tipul populaţiei speciei în aria naturală protejată	Populaţie permanentă (sedentară/rezidentă)
D.3	Starea globală de conservare a speciei	”U1” – nefavorabilă - inadecvată
D.4	Tendinţa stării globale de conservare a speciei	”x” – necunoscută
D.5	Starea globală de conservare necunoscută	Starea globală de conservare a speciei [D.3.] nu a fost evaluată ca ”X” necunoscută.
D.6	Informaţii suplimentare	În calcularea stării de conservare nu au fost luate în calcul datele din formularul standard al speciei, deoarece sunt foarte vechi și nu se cunoaste metodologia aprecierii lor. Din acest motiv a fost considerată necesară stabilirea unui punct de plecare pentru evaluarile viitoare și monitorizarea populației speciei, punct ce a fost stabilit la momentul efectuării studiilor de fundamentare pentru primul Plan de management al ariei.

Matricea 7) Evaluarea stării globale de conservare a speciei

Evaluarea stării globale de conservare a speciei se obţine prin agregarea rezultatelor a trei parametri, respectiv:

- *Starea de conservare din punct de vedere al populaţiei speciei [A.16.]*
- *Starea de conservare din punct de vedere al habitatului speciei [B.15.]*
- *Starea de conservare din punct de vedere al perspectivelor speciei în viitor [C.9.]*

pe baza matricii:

Favorabilă	Nefavorabilă -Inadecvată	Nefavorabilă - Rea	Necunoscută
	A16: ”FV” – favorabilă, B15: ”U1” – nefavorabilă - inadecvată, C9: ”FV” – favorabile–		

Carduelis (Chloris) chloris

Evaluarea stării de conservare a speciei din punctul de vedere al populației speciei

Tabelul 438 A: Parametri pentru evaluarea stării de conservare a speciei din punct de vedere al populației

Nr.	Parametru	Descriere
A.1	Specia	***Carduelis (Chloris) chloris***, 945, Nu figurează în anexele Directivei Păsări
A.2	Statut de prezenţă temporală a speciilor	Populaţie permanentă (sedentară/rezidentă)
A.3	Mărimea populaţiei speciei în aria naturală protejată	50 - 100 perechi
A.4	Calitatea datelor referitoare la populaţia speciei din aria naturală protejată	medie - date estimate pe baza extrapolării şi/sau modelării datelor obţinute prin măsurători parţiale
A.5	Raportul dintre mărimea populaţiei speciei în aria naturală protejată şi mărimea populaţiei naţionale	0.0 % - 0.02 %
A.6	Mărimea populaţiei speciei în aria naturală protejată comparata cu mărimea populaţiei naţionale	Nesemnificativă
A.7	Mărimea reevaluată a populaţiei estimate în planul de management anterior	Evaluarea mărimii populației speciei se face pentru prima dată
A.8	Mărimea populaţiei de referinţă pentru starea favorabilă în aria naturală protejată	75
A.9	Metodologia de apreciere a mărimii populaţiei de referinţă pentru starea favorabilă	Deoarece nu există date anterioare, mărimea populației de referință pentru starea de conservare favorabilă a fost calculată la media rotunjită a populației actuale.
A.10	Raportul dintre mărimea populaţiei de referinţă pentru starea favorabilă şi mărimea populaţiei actuale	”≈” – aproximativ egal
A.11	Tendinţa actuală a mărimii populaţiei speciei	Nu este cazul - aceasta este prima evaluare a stării de conservare a speciei în aria naturală protejată
A.12	Calitatea datelor privind tendinţa actuală a mărimii populaţiei speciei	Nu este cazul - aceasta este prima evaluare a stării de conservare a speciei în aria naturală protejată
A.13	Magnitudinea tendinţei actuale a mărimii populaţiei speciei	Nu este cazul - aceasta este prima evaluare a stării de conservare a speciei în aria naturală

		protejată
A.14	Magnitudinea tendinţei actuale a mărimii populaţiei speciei exprimată prin calificative	Nu este cazul - aceasta este prima evaluare a stării de conservare a speciei în aria naturală protejată
A.15	Structura populaţiei speciei	Nu există date privind structura populaţiei.
A.16	Starea de conservare din punct de vedere al populaţiei speciei	”FV” – favorabilă
A.17	Tendinţa stării de conservare din punct de vedere al populaţiei speciei	”0” – este stabilă
A.18	Starea de conservare necunoscută din punct de vedere al populaţiei	A fost calculată starea de conservare din punctul de vedere al populației speciei

Matricea 1) Matricea de evaluare a stării de conservare a speciei din punct de vedere al populației speciei

Favorabilă	Nefavorabilă -Inadecvată	Nefavorabilă - Rea	Necunoscută
A10: ”≈” – aproximativ egal, A15: Nu există date privind structura populaţiei.			

Evaluarea stării de conservare a speciei din punctul de vedere al habitatului speciei

Tabelul 439 B: Parametri pentru evaluarea stării de conservare a speciei din punct de vedere al habitatului speciei

Nr.	Parametri	Descriere
A.1	Specia	***Carduelis (Chloris) chloris***, 945, Nu figurează în anexele Directivei Păsări
A.2	Tipul populaţiei speciei în aria naturală protejată	Populaţie permanentă (sedentară/rezidentă)
B.3	Suprafaţa habitatului speciei în aria naturală protejată	1625 - 2199 ha
B.4	Calitatea datelor pentru suprafaţa habitatului speciei	bună - estimări statistice robuste sau inventarieri complete
B.5	Suprafaţa reevaluată a habitatului speciei din planul de management anterior	Evaluarea suprafeţei habitatului speciei se face pentru prima dată
B.6	Suprafaţa adecvată a habitatului speciei în aria naturală protejată	1912 ha
B.7	Metodologia de apreciere a suprafeţei adecvate a habitatului speciei în aria naturală protejată	Deoarece populația de referință pentru starea de conservare favorabilă a fost considerată populația actuală, suprafața adecvată a habitatului a fost considerată suprafața actuală.
B.8	Raportul dintre suprafaţa adecvată a habitatului speciei şi suprafaţa actuală a habitatului speciei	Nu este cazul
B.9	Tendinţa actuală a suprafeţei habitatului speciei	Nu este cazul - aceasta este prima evaluare a stării de conservare a speciei în aria naturală

		protejată
B.10	Calitatea datelor privind tendinţa actuală a suprafeţei habitatului speciei	Nu este cazul - aceasta este prima evaluare a stării de conservare a speciei în aria naturală protejată
B.11	Calitatea habitatului speciei în aria naturală protejată	medie
B.12	Tendinţa actuală a calităţii habitatului speciei	Nu este cazul - aceasta este prima evaluare a stării de conservare a speciei în aria naturală protejată
B.13	Calitatea datelor privind tendinţa actuală a calităţii habitatului speciei	Nu este cazul - aceasta este prima evaluare a stării de conservare a speciei în aria naturală protejată
B.14	Tendinţa actuală globală a habitatului speciei funcţie de tendinţa suprafeţei şi de tendinţa calităţii habitatului speciei	Nu este cazul - aceasta este prima evaluare a stării de conservare a speciei în aria naturală protejată
B.15	Starea de conservare din punct de vedere al habitatului speciei	”U1” – nefavorabilă - inadecvată
B.16	Tendinţa stării de conservare din punct de vedere al habitatului speciei	”0” – este stabilă
B.17	Starea de conservare necunoscută din punct de vedere al habitatului speciei	Nu este cazul

Matricea 2) Matricea pentru evaluarea tendinței globale a habitatului speciei

Tendinţa	**Combinaţia dintre Tendinţa actuală a suprafeţei habitatului speciei [B.9.] şi Tendinţa actuală a calităţii habitatului speciei [B.12.]**
”x” – necunoscută	Nu este cazul - aceasta este prima evaluare a stării de conservare a speciei în aria naturală protejată

Matricea 3) Matricea de evaluare a stării de conservare a speciei din punct de vedere al habitatului speciei

Favorabilă	**Nefavorabilă -Inadecvată**	**Nefavorabilă - Rea**	**Necunoscută**
	Raportul dintre suprafaţa adecvată a habitatului speciei şi suprafaţa actuală a habitatului speciei: ”≈” – aproximativ egal. Tendinţa actuală a suprafeţei habitatului speciei: ”0” – stabilă. Calitatea habitatului speciei în aria naturală protejată: medie		

Evaluarea stării de conservare a speciei din punctul de vedere al perspectivelor speciei

Tabelul 440 C: Parametri pentru evaluarea stării de conservare a speciei din punct de vedere al perspectivelor speciei în viitor

Nr.	**Parametru**	**Descriere**
A.1	Specia	***Carduelis (Chloris) chloris***, 945, Nu figurează în

		anexele Directivei Păsări
A.2	Tipul populaţiei speciei în aria naturală protejată	Populaţie permanentă (sedentară/rezidentă)
C.3	Tendinţa viitoare a mărimii populaţiei	”0” – stabilă
C.4	Raportul dintre mărimea populaţiei de referinţă pentru starea favorabilă şi mărimea populaţiei viitoare a speciei	”≈” – aproximativ egal
C.5	Perspectivele speciei din punct de vedere al populaţiei	”FV” – favorabile
C.6	Tendinţa viitoare a suprafeţei habitatului speciei	”0” – stabilă
C.7	Raportul dintre suprafaţa adecvată a habitatului speciei şi suprafaţa habitatului speciei în viitor	”≈” – aproximativ egal
C.8	Perspectivele speciei din punct de vedere al habitatului speciei	”FV” – favorabile
C.9	Perspectivele speciei în viitor	”FV” – favorabile
C.10	Efectul cumulat al impacturilor asupra speciei în viitor	Mediu - impacturile, respectiv presiunile actuale și/sau amenințările viitoare vor avea în viitor un efect cumulat mediu, semnificativ asupra speciei, afectând semnificativ viabilitatea pe termen lung a speciei

Matricea 4) Matricea pentru evaluarea perspectivelor speciei din punct de vedere al populației speciei

Valoarea actuală a parametrului	**Tendinţa viitoare a parametrului**	**Raportul dintre valoarea VRSF şi valoarea viitoare a parametrului**	**Perspective**
”≈” – aproximativ egal	”0” – stabilă	”≈” – aproximativ egal	”FV” – favorabile

Matricea 5) Perspectivele speciei în viitor, după implementarea planului de management actual

Perspectivele speciei în viitor se obţin prin agregarea de doi parametri, respectiv:

- *perspectivele speciei din punct de vedere al populaţiei [C.5.]*
- *perspectivele speciei din punct de vedere al habitatului speciei [C.8.]*

pe baza matricii:

Favorabilă	**Nefavorabilă -Inadecvată**	**Nefavorabilă - Rea**	**Necunoscută**
Perspectivele speciei din punct de vedere al populaţiei: ”FV” – favorabile. Perspectivele speciei din punct de vedere al habitatului speciei: ”FV” – favorabile			

Matricea 6) Matricea evaluării stării de conservare a speciei din punct de vedere al perspectivelor speciei în viitor, după implementarea planului de management actual

Favorabilă	Nefavorabilă -Inadecvată	Nefavorabilă - Rea	Necunoscută
	C10: Mediu - impacturile, respectiv presiunile actuale și/sau amenințările viitoare vor avea în viitor un efect cumulat mediu, semnificativ asupra speciei, afectând semnificativ viabilitatea pe termen lung a speciei, C9: ”FV” – favorabile.		

Evaluarea globală a speciei

Tabelul 441 D: Parametri pentru evaluarea stării globale de conservare a speciei în cadrul ariei naturale protejate

Nr.	Parametru	Descriere
A.1	Specia	***Carduelis (Chloris) chloris***, 945, Nu figurează în anexele Directivei Păsări
A.2	Tipul populaţiei speciei în aria naturală protejată	Populaţie permanentă (sedentară/rezidentă)
D.3	Starea globală de conservare a speciei	”U1” – nefavorabilă - inadecvată
D.4	Tendinţa stării globale de conservare a speciei	”x” – necunoscută
D.5	Starea globală de conservare necunoscută	Starea globală de conservare a speciei [D.3.] nu a fost evaluată ca ”X” necunoscută.
D.6	Informaţii suplimentare	În calcularea stării de conservare nu au fost luate în calcul datele din formularul standard al speciei, deoarece sunt foarte vechi și nu se cunoaste metodologia aprecierii lor. Din acest motiv a fost considerată necesară stabilirea unui punct de plecare pentru evaluarile viitoare și monitorizarea populației speciei, punct ce a fost stabilit la momentul efectuării studiilor de fundamentare pentru primul Plan de management al ariei.

Matricea 7) Evaluarea stării globale de conservare a speciei

Evaluarea stării globale de conservare a speciei se obţine prin agregarea rezultatelor a trei parametri, respectiv:

- *Starea de conservare din punct de vedere al populaţiei speciei [A.16.]*
- *Starea de conservare din punct de vedere al habitatului speciei [B.15.]*
- *Starea de conservare din punct de vedere al perspectivelor speciei în viitor [C.9.]*

pe baza matricii:

Favorabilă	Nefavorabilă -Inadecvată	Nefavorabilă - Rea	Necunoscută
	A16: ”FV” – favorabilă, B15: ”U1” – nefavorabilă - inadecvată, C9: ”FV” – favorabile		

Carduelis spinus

Evaluarea stării de conservare a speciei din punctul de vedere al populației speciei

Tabelul 442 A: Parametri pentru evaluarea stării de conservare a speciei din punct de vedere al populației

Nr.	Parametru	Descriere
A.1	Specia	***Carduelis spinus***, 948, Nu figurează în anexele Directivei Păsări
A.2	Statut de prezenţă temporală a speciilor	Populaţie care doar iernează în aria naturală protejată
A.3	Mărimea populaţiei speciei în aria naturală protejată	10 - 30 indivizi
A.4	Calitatea datelor referitoare la populaţia speciei din aria naturală protejată	slabă - date estimate pe baza opiniei experţilor cu sau fără măsurători prin eşantionare
A.5	Raportul dintre mărimea populaţiei speciei în aria naturală protejată şi mărimea populaţiei naţionale	Nu exista date disponibile pentru stabilirea acestui parametru
A.6	Mărimea populaţiei speciei în aria naturală protejată comparata cu mărimea populaţiei naţionale	Nesemnificativă
A.7	Mărimea reevaluată a populaţiei estimate în planul de management anterior	Evaluarea mărimii populației speciei se face pentru prima dată
A.8	Mărimea populaţiei de referinţă pentru starea favorabilă în aria naturală protejată	20
A.9	Metodologia de apreciere a mărimii populaţiei de referinţă pentru starea favorabilă	Deoarece nu există date anterioare, mărimea populației de referință pentru starea de conservare favorabilă a fost calculată la media rotunjită a populației actuale.
A.10	Raportul dintre mărimea populaţiei de referinţă pentru starea favorabilă şi mărimea populaţiei actuale	”≈” – aproximativ egal
A.11	Tendinţa actuală a mărimii populaţiei speciei	Nu este cazul - aceasta este prima evaluare a stării de conservare a speciei în aria naturală protejată
A.12	Calitatea datelor privind tendinţa actuală a mărimii populaţiei speciei	Nu este cazul - aceasta este prima evaluare a stării de conservare a speciei în aria naturală protejată
A.13	Magnitudinea tendinţei actuale a mărimii populaţiei speciei	Nu este cazul - aceasta este prima evaluare a stării de conservare a speciei în aria naturală protejată
A.14	Magnitudinea tendinţei actuale a mărimii populaţiei speciei exprimată prin calificative	Nu este cazul - aceasta este prima evaluare a stării de conservare a speciei în aria naturală protejată
A.15	Structura populaţiei speciei	Nu există date privind structura populaţiei.
A.16	Starea de conservare din punct de vedere al populaţiei speciei	”FV” – favorabilă

A.17	Tendinţa stării de conservare din punct de vedere al populaţiei speciei	”0” – este stabilă
A.18	Starea de conservare necunoscută din punct de vedere al populaţiei	A fost calculată starea de conservare din punctul de vedere al populației speciei

Matricea 1) Matricea de evaluare a stării de conservare a speciei din punct de vedere al populației speciei

Favorabilă	**Nefavorabilă -Inadecvată**	**Nefavorabilă - Rea**	**Necunoscută**
A10: ”≈” – aproximativ egal, A15: Nu există date privind structura populaţiei.			

Evaluarea stării de conservare a speciei din punctul de vedere al habitatului speciei

Tabelul 443 B: Parametri pentru evaluarea stării de conservare a speciei din punct de vedere al habitatului speciei

Nr.	**Parametri**	**Descriere**
A.1	Specia	***Carduelis spinus***, 948, Nu figurează în anexele Directivei Păsări
A.2	Tipul populaţiei speciei în aria naturală protejată	Populaţie care doar iernează în aria naturală protejată
B.3	Suprafaţa habitatului speciei în aria naturală protejată	4359 - 5897 ha
B.4	Calitatea datelor pentru suprafaţa habitatului speciei	medie - date estimate pe baza extrapolării şi/sau modelării datelor obţinute prin măsurători parţiale
B.5	Suprafaţa reevaluată a habitatului speciei din planul de management anterior	Evaluarea suprafeţei habitatului speciei se face pentru prima dată
B.6	Suprafaţa adecvată a habitatului speciei în aria naturală protejată	5128 ha
B.7	Metodologia de apreciere a suprafeţei adecvate a habitatului speciei în aria naturală protejată	Deoarece populația de referință pentru starea de conservare favorabilă a fost considerată populația actuală, suprafața adecvată a habitatului a fost considerată suprafața actuală.
B.8	Raportul dintre suprafaţa adecvată a habitatului speciei şi suprafaţa actuală a habitatului speciei	Nu este cazul
B.9	Tendinţa actuală a suprafeţei habitatului speciei	Nu este cazul - aceasta este prima evaluare a stării de conservare a speciei în aria naturală protejată
B.10	Calitatea datelor privind tendinţa actuală a suprafeţei habitatului speciei	Nu este cazul - aceasta este prima evaluare a stării de conservare a speciei în aria naturală protejată

B.11	Calitatea habitatului speciei în aria naturală protejată	bună (adecvată)
B.12	Tendinţa actuală a calităţii habitatului speciei	Nu este cazul - aceasta este prima evaluare a stării de conservare a speciei în aria naturală protejată
B.13	Calitatea datelor privind tendinţa actuală a calităţii habitatului speciei	Nu este cazul - aceasta este prima evaluare a stării de conservare a speciei în aria naturală protejată
B.14	Tendinţa actuală globală a habitatului speciei funcţie de tendinţa suprafeţei şi de tendinţa calităţii habitatului speciei	Nu este cazul - aceasta este prima evaluare a stării de conservare a speciei în aria naturală protejată
B.15	Starea de conservare din punct de vedere al habitatului speciei	”FV” – favorabilă
B.16	Tendinţa stării de conservare din punct de vedere al habitatului speciei	Starea de conservare din punct de vedere al habitatului speciei [B.15.] nu a fost evaluată ca nefavorabilă - inadecvată sau nefavorabilă - rea
B.17	Starea de conservare necunoscută din punct de vedere al habitatului speciei	Nu este cazul

Matricea 2) Matricea pentru evaluarea tendinței globale a habitatului speciei

Tendinţa	**Combinaţia dintre Tendinţa actuală a suprafeţei habitatului speciei [B.9.] şi Tendinţa actuală a calităţii habitatului speciei [B.12.]**
”x” – necunoscută	Nu este cazul - aceasta este prima evaluare a stării de conservare a speciei în aria naturală protejată

Matricea 3) Matricea de evaluare a stării de conservare a speciei din punct de vedere al habitatului speciei

Favorabilă	**Nefavorabilă - Inadecvată**	**Nefavorabilă - Rea**	**Necunoscută**
Raportul dintre suprafaţa adecvată a habitatului speciei şi suprafaţa actuală a habitatului speciei: ”≈” – aproximativ egal. Tendinţa actuală a suprafeţei habitatului speciei: ”0” – stabilă. Calitatea habitatului speciei în aria naturală protejată: bună (adecvată)			

Evaluarea stării de conservare a speciei din punctul de vedere al perspectivelor speciei

Tabelul 444 C: Parametri pentru evaluarea stării de conservare a speciei din punct de vedere al perspectivelor speciei în viitor

Nr.	**Parametru**	**Descriere**
A.1	Specia	***Carduelis spinus***, 948, Nu figurează în anexele Directivei Păsări
A.2	Tipul populaţiei speciei în aria naturală protejată	Populaţie care doar iernează în aria naturală protejată
C.3	Tendinţa viitoare a mărimii populaţiei	”0” – stabilă

C.4	Raportul dintre mărimea populaţiei de referinţă pentru starea favorabilă şi mărimea populaţiei viitoare a speciei	”≈” – aproximativ egal
C.5	Perspectivele speciei din punct de vedere al populaţiei	”FV” – favorabile
C.6	Tendinţa viitoare a suprafeţei habitatului speciei	”0” – stabilă
C.7	Raportul dintre suprafaţa adecvată a habitatului speciei şi suprafaţa habitatului speciei în viitor	”≈” – aproximativ egal
C.8	Perspectivele speciei din punct de vedere al habitatului speciei	”FV” – favorabile
C.9	Perspectivele speciei în viitor	”FV” – favorabile
C.10	Efectul cumulat al impacturilor asupra speciei în viitor	Scăzut - impacturile, respectiv presiunile actuale și amenințările viitoare, vor avea un efect cumulat scăzut sau nesemnificativ asupra speciei, neafectând semnificativ viabilitatea pe termen lung a speciei

Matricea 4) Matricea pentru evaluarea perspectivelor speciei din punct de vedere al populației speciei

Valoarea actuală a parametrului	**Tendinţa viitoare a parametrului**	**Raportul dintre valoarea VRSF şi valoarea viitoare a parametrului**	**Perspective**
”≈” – aproximativ egal	”0” – stabilă	”≈” – aproximativ egal	”FV” – favorabile

Matricea 5) Perspectivele speciei în viitor, după implementarea planului de management actual

Perspectivele speciei în viitor se obţin prin agregarea de doi parametri, respectiv:

- *perspectivele speciei din punct de vedere al populaţiei [C.5.]*
- *perspectivele speciei din punct de vedere al habitatului speciei [C.8.]*

pe baza matricii:

Favorabilă	**Nefavorabilă - Inadecvată**	**Nefavorabilă - Rea**	**Necunoscută**
Perspectivele speciei din punct de vedere al populaţiei: ”FV” – favorabile. Perspectivele speciei din punct de vedere al habitatului speciei: ”FV” – favorabile			

Matricea 6) Matricea evaluării stării de conservare a speciei din punct de vedere al perspectivelor speciei în viitor, după implementarea planului de management actual

Favorabilă	**Nefavorabilă - Inadecvată**	**Nefavorabilă - Rea**	**Necunoscută**
C10: Scăzut - impacturile, respectiv presiunile actuale și amenințările viitoare, vor avea un efect cumulat scăzut sau nesemnificativ asupra speciei, neafectând semnificativ viabilitatea pe termen lung a speciei, C9:			

”FV” – favorabile.			

Evaluarea globală a speciei

Tabelul 445 D: Parametri pentru evaluarea stării globale de conservare a speciei în cadrul ariei naturale protejate

Nr.	Parametru	Descriere
A.1	Specia	***Carduelis spinus***, 948, Nu figurează în anexele Directivei Păsări
A.2	Tipul populaţiei speciei în aria naturală protejată	Populaţie care doar iernează în aria naturală protejată
D.3	Starea globală de conservare a speciei	”FV” – favorabilă
D.4	Tendinţa stării globale de conservare a speciei	Starea globală de conservare a speciei [D.3.] nu a fost evaluată ca nefavorabilă - inadecvată sau nefavorabilă - rea
D.5	Starea globală de conservare necunoscută	Starea globală de conservare a speciei [D.3.] nu a fost evaluată ca ”X” necunoscută.
D.6	Informaţii suplimentare	În calcularea stării de conservare nu au fost luate în calcul datele din formularul standard al speciei, deoarece sunt foarte vechi și nu se cunoaste metodologia aprecierii lor. Din acest motiv a fost considerată necesară stabilirea unui punct de plecare pentru evaluarile viitoare și monitorizarea populației speciei, punct ce a fost stabilit la momentul efectuării studiilor de fundamentare pentru primul Plan de management al ariei.

Matricea 7) Evaluarea stării globale de conservare a speciei

Evaluarea stării globale de conservare a speciei se obţine prin agregarea rezultatelor a trei parametri, respectiv:

- *Starea de conservare din punct de vedere al populaţiei speciei [A.16.]*
- *Starea de conservare din punct de vedere al habitatului speciei [B.15.]*
- *Starea de conservare din punct de vedere al perspectivelor speciei în viitor [C.9.]*

pe baza matricii:

Favorabilă	**Nefavorabilă - Inadecvată**	**Nefavorabilă - Rea**	**Necunoscută**
A16: ”FV” – favorabilă, B15: , ”FV” – favorabilă, C9: ”FV” – favorabilă			

Charadrius dubius

Evaluarea stării de conservare a speciei din punctul de vedere al populației speciei

Tabelul 446 A: Parametri pentru evaluarea stării de conservare a speciei din punct de vedere al populației

Nr.	Parametru	Descriere

A.1	Specia	***Charadrius dubius***, 960, Nu figurează în anexele Directivei Păsări
A.2	Statut de prezenţă temporală a speciilor	Populaţie nerezidentă cuibăritoare, care utilizează aria naturală protejată pentru reproducere.
A.3	Mărimea populaţiei speciei în aria naturală protejată	1 - 2 perechi
A.4	Calitatea datelor referitoare la populaţia speciei din aria naturală protejată	medie - date estimate pe baza extrapolării şi/sau modelării datelor obţinute prin măsurători parţiale
A.5	Raportul dintre mărimea populaţiei speciei în aria naturală protejată şi mărimea populaţiei naţionale	0.0 % - 0.02 %
A.6	Mărimea populaţiei speciei în aria naturală protejată comparata cu mărimea populaţiei naţionale	Nesemnificativă
A.7	Mărimea reevaluată a populaţiei estimate în planul de management anterior	Evaluarea mărimii populației speciei se face pentru prima dată
A.8	Mărimea populaţiei de referinţă pentru starea favorabilă în aria naturală protejată	1
A.9	Metodologia de apreciere a mărimii populaţiei de referinţă pentru starea favorabilă	Deoarece nu există date anterioare, mărimea populației de referință pentru starea de conservare favorabilă a fost calculată la media rotunjită a populației actuale.
A.10	Raportul dintre mărimea populaţiei de referinţă pentru starea favorabilă şi mărimea populaţiei actuale	”≈” – aproximativ egal
A.11	Tendinţa actuală a mărimii populaţiei speciei	Nu este cazul - aceasta este prima evaluare a stării de conservare a speciei în aria naturală protejată
A.12	Calitatea datelor privind tendinţa actuală a mărimii populaţiei speciei	Nu este cazul - aceasta este prima evaluare a stării de conservare a speciei în aria naturală protejată
A.13	Magnitudinea tendinţei actuale a mărimii populaţiei speciei	Nu este cazul - aceasta este prima evaluare a stării de conservare a speciei în aria naturală protejată
A.14	Magnitudinea tendinţei actuale a mărimii populaţiei speciei exprimată prin calificative	Nu este cazul - aceasta este prima evaluare a stării de conservare a speciei în aria naturală protejată
A.15	Structura populaţiei speciei	Nu există date privind structura populaţiei.
A.16	Starea de conservare din punct de vedere al populaţiei speciei	”FV” – favorabilă
A.17	Tendinţa stării de conservare din punct de vedere al populaţiei speciei	”0” – este stabilă
A.18	Starea de conservare necunoscută din punct de vedere al populaţiei	A fost calculată starea de conservare din punctul de vedere al populației speciei

Matricea 1) Matricea de evaluare a stării de conservare a speciei din punct de vedere al populației speciei

Favorabilă	**Nefavorabilă -Inadecvată**	**Nefavorabilă - Rea**	**Necunoscută**

A10: ”≈” – aproximativ egal, A15: Nu există date privind structura populaţiei.			

Evaluarea stării de conservare a speciei din punctul de vedere al habitatului speciei

Tabelul 447 B: Parametri pentru evaluarea stării de conservare a speciei din punct de vedere al habitatului speciei

Nr.	Parametri	Descriere
A.1	Specia	***Charadrius dubius***, 960, Nu figurează în anexele Directivei Păsări
A.2	Tipul populaţiei speciei în aria naturală protejată	Populaţie nerezidentă cuibăritoare (care utilizează aria naturală protejată pentru reproducere)
B.3	Suprafaţa habitatului speciei în aria naturală protejată	1170 - 1582 ha
B.4	Calitatea datelor pentru suprafaţa habitatului speciei	bună - estimări statistice robuste sau inventarieri complete
B.5	Suprafaţa reevaluată a habitatului speciei din planul de management anterior	Evaluarea suprafeţei habitatului speciei se face pentru prima dată
B.6	Suprafaţa adecvată a habitatului speciei în aria naturală protejată	1376 ha
B.7	Metodologia de apreciere a suprafeţei adecvate a habitatului speciei în aria naturală protejată	Deoarece populația de referință pentru starea de conservare favorabilă a fost considerată populația actuală, suprafața adecvată a habitatului a fost considerată suprafața actuală.
B.8	Raportul dintre suprafaţa adecvată a habitatului speciei şi suprafaţa actuală a habitatului speciei	Nu este cazul
B.9	Tendinţa actuală a suprafeţei habitatului speciei	Nu este cazul - aceasta este prima evaluare a stării de conservare a speciei în aria naturală protejată
B.10	Calitatea datelor privind tendinţa actuală a suprafeţei habitatului speciei	Nu este cazul - aceasta este prima evaluare a stării de conservare a speciei în aria naturală protejată
B.11	Calitatea habitatului speciei în aria naturală protejată	medie
B.12	Tendinţa actuală a calităţii habitatului speciei	Nu este cazul - aceasta este prima evaluare a stării de conservare a speciei în aria naturală protejată
B.13	Calitatea datelor privind tendinţa actuală a calităţii habitatului speciei	Nu este cazul - aceasta este prima evaluare a stării de conservare a speciei în aria naturală protejată
B.14	Tendinţa actuală globală a habitatului speciei funcţie de tendinţa suprafeţei şi de tendinţa calităţii habitatului speciei	Nu este cazul - aceasta este prima evaluare a stării de conservare a speciei în aria naturală protejată
B.15	Starea de conservare din punct de vedere al habitatului speciei	”U1” – nefavorabilă - inadecvată
B.16	Tendinţa stării de conservare din punct de	”0” – este stabilă

	vedere al habitatului speciei	
B.17	Starea de conservare necunoscută din punct de vedere al habitatului speciei	Nu este cazul

Matricea 2) Matricea pentru evaluarea tendinței globale a habitatului speciei

Tendinţa	**Combinaţia dintre Tendinţa actuală a suprafeţei habitatului speciei [B.9.] şi Tendinţa actuală a calităţii habitatului speciei [B.12.]**
”x” – necunoscută	Nu este cazul - aceasta este prima evaluare a stării de conservare a speciei în aria naturală protejată

Matricea 3) Matricea de evaluare a stării de conservare a speciei din punct de vedere al habitatului speciei

Favorabilă	**Nefavorabilă -Inadecvată**	**Nefavorabilă - Rea**	**Necunoscută**
	Raportul dintre suprafaţa adecvată a habitatului speciei şi suprafaţa actuală a habitatului speciei: ”≈” – aproximativ egal. Tendinţa actuală a suprafeţei habitatului speciei: ”0” – stabilă. Calitatea habitatului speciei în aria naturală protejată: medie		

Evaluarea stării de conservare a speciei din punctul de vedere al perspectivelor speciei

Tabelul 448 C: Parametri pentru evaluarea stării de conservare a speciei din punct de vedere al perspectivelor speciei în viitor

Nr.	**Parametru**	**Descriere**
A.1	Specia	***Charadrius dubius***, 960, Nu figurează în anexele Directivei Păsări
A.2	Tipul populaţiei speciei în aria naturală protejată	Populaţie nerezidentă cuibăritoare (care utilizează aria naturală protejată pentru reproducere)
C.3	Tendinţa viitoare a mărimii populaţiei	”0” – stabilă
C.4	Raportul dintre mărimea populaţiei de referinţă pentru starea favorabilă şi mărimea populaţiei viitoare a speciei	”≈” – aproximativ egal
C.5	Perspectivele speciei din punct de vedere al populaţiei	”FV” – favorabile
C.6	Tendinţa viitoare a suprafeţei habitatului speciei	”0” – stabilă
C.7	Raportul dintre suprafaţa adecvată a habitatului speciei şi suprafaţa habitatului speciei în viitor	”≈” – aproximativ egal
C.8	Perspectivele speciei din punct de vedere al habitatului speciei	”FV” – favorabile
C.9	Perspectivele speciei în viitor	”FV” – favorabile
C.10	Efectul cumulat al impacturilor asupra speciei în viitor	Mediu - impacturile, respectiv presiunile actuale și/sau amenințările viitoare vor avea în viitor un efect cumulat mediu, semnificativ asupra speciei,

		afectând semnificativ viabilitatea pe termen lung a speciei

Matricea 4) Matricea pentru evaluarea perspectivelor speciei din punct de vedere al populației speciei

Valoarea actuală a parametrului	Tendinţa viitoare a parametrului	Raportul dintre valoarea VRSF şi valoarea viitoare a parametrului	Perspective
”≈” – aproximativ egal	”0” – stabilă	”≈” – aproximativ egal	”FV” – favorabile

Matricea 5) Perspectivele speciei în viitor, după implementarea Planului de management actual

Perspectivele speciei în viitor se obţin prin agregarea de doi parametri, respectiv:

- *perspectivele speciei din punct de vedere al populaţiei [C.5.]*
- *perspectivele speciei din punct de vedere al habitatului speciei [C.8.]*

pe baza matricii:

Favorabilă	Nefavorabilă - Inadecvată	Nefavorabilă - Rea	Necunoscută
Perspectivele speciei din punct de vedere al populaţiei: ”FV” – favorabile. Perspectivele speciei din punct de vedere al habitatului speciei: ”FV” – favorabile			

Matricea 6) Matricea evaluării stării de conservare a speciei din punct de vedere al perspectivelor speciei în viitor, după implementarea Planului de management actual

Favorabilă	Nefavorabilă -Inadecvată	Nefavorabilă - Rea	Necunoscută
	C10: Mediu - impacturile, respectiv presiunile actuale și/sau amenințările viitoare vor avea în viitor un efect cumulat mediu, semnificativ asupra speciei, afectând semnificativ viabilitatea pe termen lung a speciei, C9: ”FV” – favorabile.		

Evaluarea globală a speciei

Tabelul 449 D: Parametri pentru evaluarea stării globale de conservare a speciei în cadrul ariei naturale protejate

Nr.	Parametru	Descriere
A.1	Specia	***Charadrius dubius***, 960, Nu figurează în anexele Directivei Păsări
A.2	Tipul populaţiei speciei în aria naturală protejată	Populaţie nerezidentă cuibăritoare, care utilizează aria naturală protejată pentru reproducer.)
D.3	Starea globală de conservare a speciei	”U1” – nefavorabilă - inadecvată
D.4	Tendinţa stării globale de conservare	”x” – necunoscută

	a speciei	
D.5	Starea globală de conservare necunoscută	Starea globală de conservare a speciei [D.3.] nu a fost evaluată ca ”X” necunoscută.
D.6	Informaţii suplimentare	În calcularea stării de conservare nu au fost luate în calcul datele din formularul standard al speciei, deoarece sunt foarte vechi și nu se cunoaste metodologia aprecierii lor. Din acest motiv a fost considerată necesară stabilirea unui punct de plecare pentru evaluarile viitoare și monitorizarea populației speciei, punct ce a fost stabilit la momentul efectuării studiilor de fundamentare pentru primul Plan de management al ariei.

Matricea 7) Evaluarea stării globale de conservare a speciei

Evaluarea stării globale de conservare a speciei se obţine prin agregarea rezultatelor a trei parametri, respectiv:

- *Starea de conservare din punct de vedere al populaţiei speciei [A.16.]*
- *Starea de conservare din punct de vedere al habitatului speciei [B.15.]*
- *Starea de conservare din punct de vedere al perspectivelor speciei în viitor [C.9.]*

pe baza matricii:

Favorabilă	Nefavorabilă -Inadecvată	Nefavorabilă - Rea	Necunoscută
	A16: ”FV” – favorabilă, B15: ”U1” – nefavorabilă - inadecvată, C9: ”FV” – favorabile		

Coccotharaustes coccothraustes

Evaluarea stării de conservare a speciei din punctul de vedere al populației speciei

Tabelul 450 A: Parametri pentru evaluarea stării de conservare a speciei din punct de vedere al populației

Nr.	Parametru	Descriere
A.1	Specia	***Coccothraustes coccothraustes***, 980, Nu figurează în anexele Directivei Păsări
A.2	Statut de prezenţă temporală a speciilor	Populaţie care doar iernează în aria naturală protejată
A.3	Mărimea populaţiei speciei în aria naturală protejată	10 - 50 indivizi
A.4	Calitatea datelor referitoare la populaţia speciei din aria naturală protejată	insuficientă – date insuficiente sau nesigure
A.5	Raportul dintre mărimea populaţiei speciei în aria naturală protejată şi mărimea populaţiei naţionale	Nu exista date disponibile pentru stabilirea acestui parametru
A.6	Mărimea populaţiei speciei în aria naturală protejată comparata cu mărimea populaţiei naţionale	Nesemnificativă

A.7	Mărimea reevaluată a populaţiei estimate în planul de management anterior	Evaluarea mărimii populației speciei se face pentru prima dată
A.8	Mărimea populaţiei de referinţă pentru starea favorabilă în aria naturală protejată	30
A.9	Metodologia de apreciere a mărimii populaţiei de referinţă pentru starea favorabilă	Deoarece nu există date anterioare, mărimea populației de referință pentru starea de conservare favorabilă a fost calculată la media rotunjită a populației actuale.
A.10	Raportul dintre mărimea populaţiei de referinţă pentru starea favorabilă şi mărimea populaţiei actuale	”≈” – aproximativ egal
A.11	Tendinţa actuală a mărimii populaţiei speciei	Nu este cazul - aceasta este prima evaluare a stării de conservare a speciei în aria naturală protejată
A.12	Calitatea datelor privind tendinţa actuală a mărimii populaţiei speciei	Nu este cazul - aceasta este prima evaluare a stării de conservare a speciei în aria naturală protejată
A.13	Magnitudinea tendinţei actuale a mărimii populaţiei speciei	Nu este cazul - aceasta este prima evaluare a stării de conservare a speciei în aria naturală protejată
A.14	Magnitudinea tendinţei actuale a mărimii populaţiei speciei exprimată prin calificative	Nu este cazul - aceasta este prima evaluare a stării de conservare a speciei în aria naturală protejată
A.15	Structura populaţiei speciei	Nu există date privind structura populaţiei.
A.16	Starea de conservare din punct de vedere al populaţiei speciei	”FV” – favorabilă
A.17	Tendinţa stării de conservare din punct de vedere al populaţiei speciei	”0” – este stabilă
A.18	Starea de conservare necunoscută din punct de vedere al populaţiei	A fost calculată starea de conservare din punctul de vedere al populației speciei

Matricea 1) Matricea de evaluare a stării de conservare a speciei din punct de vedere al populației speciei

Favorabilă	**Nefavorabilă - Inadecvată**	**Nefavorabilă - Rea**	**Necunoscută**
A10: ”≈” – aproximativ egal, A15: Nu există date privind structura populaţiei.			

Evaluarea stării de conservare a speciei din punctul de vedere al habitatului speciei

Tabelul 451 B: Parametri pentru evaluarea stării de conservare a speciei din punct de vedere al habitatului speciei

Nr.	**Parametri**	**Descriere**
A.1	Specia	***Coccothraustes coccothraustes***, 980, Nu figurează

		în anexele Directivei Păsări
A.2	Tipul populaţiei speciei în aria naturală protejată	Populaţie care doar iernează în aria naturală protejată
B.3	Suprafaţa habitatului speciei în aria naturală protejată	1625 - 2199 ha
B.4	Calitatea datelor pentru suprafaţa habitatului speciei	bună - estimări statistice robuste sau inventarieri complete
B.5	Suprafaţa reevaluată a habitatului speciei din planul de management anterior	Evaluarea suprafeţei habitatului speciei se face pentru prima dată
B.6	Suprafaţa adecvată a habitatului speciei în aria naturală protejată	1912 ha
B.7	Metodologia de apreciere a suprafeţei adecvate a habitatului speciei în aria naturală protejată	Deoarece populația de referință pentru starea de conservare favorabilă a fost considerată populația actuală, suprafața adecvată a habitatului a fost considerată suprafața actuală.
B.8	Raportul dintre suprafaţa adecvată a habitatului speciei şi suprafaţa actuală a habitatului speciei	Nu este cazul
B.9	Tendinţa actuală a suprafeţei habitatului speciei	Nu este cazul - aceasta este prima evaluare a stării de conservare a speciei în aria naturală protejată
B.10	Calitatea datelor privind tendinţa actuală a suprafeţei habitatului speciei	Nu este cazul - aceasta este prima evaluare a stării de conservare a speciei în aria naturală protejată
B.11	Calitatea habitatului speciei în aria naturală protejată	bună (adecvată)
B.12	Tendinţa actuală a calităţii habitatului speciei	Nu este cazul - aceasta este prima evaluare a stării de conservare a speciei în aria naturală protejată
B.13	Calitatea datelor privind tendinţa actuală a calităţii habitatului speciei	Nu este cazul - aceasta este prima evaluare a stării de conservare a speciei în aria naturală protejată
B.14	Tendinţa actuală globală a habitatului speciei funcţie de tendinţa suprafeţei şi de tendinţa calităţii habitatului speciei	Nu este cazul - aceasta este prima evaluare a stării de conservare a speciei în aria naturală protejată
B.15	Starea de conservare din punct de vedere al habitatului speciei	”FV” – favorabilă
B.16	Tendinţa stării de conservare din punct de vedere al habitatului speciei	Starea de conservare din punct de vedere al habitatului speciei [B.15.] nu a fost evaluată ca nefavorabilă - inadecvată sau nefavorabilă - rea
B.17	Starea de conservare necunoscută din punct de vedere al habitatului speciei	Nu este cazul

Matricea 2) Matricea pentru evaluarea tendinței globale a habitatului speciei

Tendinţa	**Combinaţia dintre Tendinţa actuală a suprafeţei habitatului speciei [B.9.] şi Tendinţa actuală a calităţii habitatului speciei [B.12.]**
”x” – necunoscută	Nu este cazul - aceasta este prima evaluare a stării de conservare a speciei în aria naturală protejată

Matricea 3) Matricea de evaluare a stării de conservare a speciei din punct de vedere al habitatului speciei

Favorabilă	Nefavorabilă -Inadecvată	Nefavorabilă - Rea	Necunoscută
Raportul dintre suprafaţa adecvată a habitatului speciei şi suprafaţa actuală a habitatului speciei: ”≈” – aproximativ egal. Tendinţa actuală a suprafeţei habitatului speciei: ”0” – stabilă. Calitatea habitatului speciei în aria naturală protejată: bună (adecvată)			

Evaluarea stării de conservare a speciei din punctul de vedere al perspectivelor speciei

Tabelul 452 C: Parametri pentru evaluarea stării de conservare a speciei din punct de vedere al perspectivelor speciei în viitor

Nr.	Parametru	Descriere
A.1	Specia	***Coccothraustes coccothraustes***, 980, Nu figurează în anexele Directivei Păsări
A.2	Tipul populaţiei speciei în aria naturală protejată	Populaţie care doar iernează în aria naturală protejată
C.3	Tendinţa viitoare a mărimii populaţiei	”0” – stabilă
C.4	Raportul dintre mărimea populaţiei de referinţă pentru starea favorabilă şi mărimea populaţiei viitoare a speciei	”≈” – aproximativ egal
C.5	Perspectivele speciei din punct de vedere al populaţiei	”FV” – favorabile
C.6	Tendinţa viitoare a suprafeţei habitatului speciei	”0” – stabilă
C.7	Raportul dintre suprafaţa adecvată a habitatului speciei şi suprafaţa habitatului speciei în viitor	”≈” – aproximativ egal
C.8	Perspectivele speciei din punct de vedere al habitatului speciei	”FV” – favorabile
C.9	Perspectivele speciei în viitor	”FV” – favorabile
C.10	Efectul cumulat al impacturilor asupra speciei în viitor	Scăzut - impacturile, respectiv presiunile actuale și amenințările viitoare, vor avea un efect cumulat scăzut sau nesemnificativ asupra speciei, neafectând semnificativ viabilitatea pe termen lung a speciei

Matricea 4) Matricea pentru evaluarea perspectivelor speciei din punct de vedere al populației speciei

Valoarea actuală a parametrului	Tendinţa viitoare a parametrului	Raportul dintre valoarea VRSF şi valoarea viitoare a parametrului	Perspective

”≈” – aproximativ egal	”0” – stabilă	”≈” – aproximativ egal	”FV” – favorabile

Matricea 5) Perspectivele speciei în viitor, după implementarea planului de management actual

Perspectivele speciei în viitor se obţin prin agregarea de doi parametri, respectiv:

- *perspectivele speciei din punct de vedere al populaţiei [C.5.]*
- *perspectivele speciei din punct de vedere al habitatului speciei [C.8.]*

pe baza matricii:

Favorabilă	Nefavorabilă -Inadecvată	Nefavorabilă - Rea	Necunoscută
Perspectivele speciei din punct de vedere al populaţiei: ”FV” – favorabile. Perspectivele speciei din punct de vedere al habitatului speciei: ”FV” – favorabile			

Matricea 6) Matricea evaluării stării de conservare a speciei din punct de vedere al perspectivelor speciei în viitor, după implementarea planului de management actual

Favorabilă	Nefavorabilă -Inadecvată	Nefavorabilă - Rea	Necunoscută
C10: Scăzut - impacturile, respectiv presiunile actuale și amenințările viitoare, vor avea un efect cumulat scăzut sau nesemnificativ asupra speciei, neafectând semnificativ viabilitatea pe termen lung a speciei, C9: ”FV” – favorabile			

Evaluarea globală a speciei

Tabelul 453 D: Parametri pentru evaluarea stării globale de conservare a speciei în cadrul ariei naturale protejate

Nr.	Parametru	Descriere
A.1	Specia	***Coccothraustes coccothraustes***, 980, Nu figurează în anexele Directivei Păsări
A.2	Tipul populaţiei speciei în aria naturală protejată	Populaţie care doar iernează în aria naturală protejată
D.3	Starea globală de conservare a speciei	”FV” – favorabilă
D.4	Tendinţa stării globale de conservare a speciei	Starea globală de conservare a speciei [D.3.] nu a fost evaluată ca nefavorabilă - inadecvată sau nefavorabilă - rea
D.5	Starea globală de conservare necunoscută	Starea globală de conservare a speciei [D.3.] nu a fost evaluată ca ”X” necunoscută.
D.6	Informaţii suplimentare	În calcularea stării de conservare nu au fost luate în calcul

		datele din formularul standard al speciei, deoarece sunt foarte vechi și nu se cunoaste metodologia aprecierii lor. Din acest motiv a fost considerată necesară stabilirea unui punct de plecare pentru evaluarile viitoare și monitorizarea populației speciei, punct ce a fost stabilit la momentul efectuării studiilor de fundamentare pentru primul Plan de management al ariei.

Matricea 7) Evaluarea stării globale de conservare a speciei

Evaluarea stării globale de conservare a speciei se obţine prin agregarea rezultatelor a trei parametri, respectiv:

- *Starea de conservare din punct de vedere al populaţiei speciei [A.16.]*
- *Starea de conservare din punct de vedere al habitatului speciei [B.15.]*
- *Starea de conservare din punct de vedere al perspectivelor speciei în viitor [C.9.]*

pe baza matricii:

Favorabilă	Nefavorabilă -Inadecvată	Nefavorabilă - Rea	Necunoscută
A16: ”FV” – favorabilă, B15: , ”FV” – favorabilă C9: ”FV” – favorabilă			

Corvus corax

Evaluarea stării de conservare a speciei din punctul de vedere al populației speciei

Tabelul 454 A: Parametri pentru evaluarea stării de conservare a speciei din punct de vedere al populației

Nr.	Parametru	Descriere
A.1	Specia	***Corvus corax***, 990, Nu figurează în anexele Directivei Păsări
A.2	Statut de prezenţă temporală a speciilor	Populaţie permanentă (sedentară/rezidentă)
A.3	Mărimea populaţiei speciei în aria naturală protejată	3 - 6 perechi
A.4	Calitatea datelor referitoare la populaţia speciei din aria naturală protejată	medie - date estimate pe baza extrapolării şi/sau modelării datelor obţinute prin măsurători parţiale
A.5	Raportul dintre mărimea populaţiei speciei în aria naturală protejată şi mărimea populaţiei naţionale	0.01 % - 0.01 %
A.6	Mărimea populaţiei speciei în aria naturală protejată comparata cu mărimea populaţiei naţionale	Nesemnificativă
A.7	Mărimea reevaluată a populaţiei estimate în planul de management anterior	Evaluarea mărimii populației speciei se face pentru prima dată
A.8	Mărimea populaţiei de referinţă pentru starea favorabilă în aria naturală	5

	protejată	
A.9	Metodologia de apreciere a mărimii populaţiei de referinţă pentru starea favorabilă	Deoarece nu există date anterioare, mărimea populației de referință pentru starea de conservare favorabilă a fost calculată la media rotunjită a populației actuale.
A.10	Raportul dintre mărimea populaţiei de referinţă pentru starea favorabilă şi mărimea populaţiei actuale	”≈” – aproximativ egal
A.11	Tendinţa actuală a mărimii populaţiei speciei	Nu este cazul - aceasta este prima evaluare a stării de conservare a speciei în aria naturală protejată
A.12	Calitatea datelor privind tendinţa actuală a mărimii populaţiei speciei	Nu este cazul - aceasta este prima evaluare a stării de conservare a speciei în aria naturală protejată
A.13	Magnitudinea tendinţei actuale a mărimii populaţiei speciei	Nu este cazul - aceasta este prima evaluare a stării de conservare a speciei în aria naturală protejată
A.14	Magnitudinea tendinţei actuale a mărimii populaţiei speciei exprimată prin calificative	Nu este cazul - aceasta este prima evaluare a stării de conservare a speciei în aria naturală protejată
A.15	Structura populaţiei speciei	Nu există date privind structura populaţiei.
A.16	Starea de conservare din punct de vedere al populaţiei speciei	”FV” – favorabilă
A.17	Tendinţa stării de conservare din punct de vedere al populaţiei speciei	”0” – este stabilă
A.18	Starea de conservare necunoscută din punct de vedere al populaţiei	A fost calculată starea de conservare din punctul de vedere al populației speciei

Matricea 1) Matricea de evaluare a stării de conservare a speciei din punct de vedere al populației speciei

Favorabilă	**Nefavorabilă -Inadecvată**	**Nefavorabilă - Rea**	**Necunoscută**
A10: ”≈” – aproximativ egal, A15: Nu există date privind structura populaţiei.			

Evaluarea stării de conservare a speciei din punctul de vedere al habitatului speciei

Tabelul 455 B: Parametri pentru evaluarea stării de conservare a speciei din punct de vedere al habitatului speciei

Nr.	**Parametri**	**Descriere**
A.1	Specia	***Corvus corax***, 990, Nu figurează în anexele Directivei Păsări
A.2	Tipul populaţiei speciei în aria naturală protejată	Populaţie permanent-sedentară/rezidentă
B.3	Suprafaţa habitatului speciei în aria naturală protejată	978 - 1323 ha
B.4	Calitatea datelor pentru suprafaţa habitatului speciei	medie - date estimate pe baza extrapolării şi/sau modelării datelor obţinute prin măsurători parţiale

B.5	Suprafaţa reevaluată a habitatului speciei din planul de management anterior	Evaluarea suprafeţei habitatului speciei se face pentru prima dată
B.6	Suprafaţa adecvată a habitatului speciei în aria naturală protejată	1150 ha
B.7	Metodologia de apreciere a suprafeţei adecvate a habitatului speciei în aria naturală protejată	Deoarece populația de referință pentru starea de conservare favorabilă a fost considerată populația actuală, suprafața adecvată a habitatului a fost considerată suprafața actuală.
B.8	Raportul dintre suprafaţa adecvată a habitatului speciei şi suprafaţa actuală a habitatului speciei	Nu este cazul
B.9	Tendinţa actuală a suprafeţei habitatului speciei	Nu este cazul - aceasta este prima evaluare a stării de conservare a speciei în aria naturală protejată
B.10	Calitatea datelor privind tendinţa actuală a suprafeţei habitatului speciei	Nu este cazul - aceasta este prima evaluare a stării de conservare a speciei în aria naturală protejată
B.11	Calitatea habitatului speciei în aria naturală protejată	medie
B.12	Tendinţa actuală a calităţii habitatului speciei	Nu este cazul - aceasta este prima evaluare a stării de conservare a speciei în aria naturală protejată
B.13	Calitatea datelor privind tendinţa actuală a calităţii habitatului speciei	Nu este cazul - aceasta este prima evaluare a stării de conservare a speciei în aria naturală protejată
B.14	Tendinţa actuală globală a habitatului speciei funcţie de tendinţa suprafeţei şi de tendinţa calităţii habitatului speciei	Nu este cazul - aceasta este prima evaluare a stării de conservare a speciei în aria naturală protejată
B.15	Starea de conservare din punct de vedere al habitatului speciei	”U1” – nefavorabilă - inadecvată
B.16	Tendinţa stării de conservare din punct de vedere al habitatului speciei	”0” – este stabilă
B.17	Starea de conservare necunoscută din punct de vedere al habitatului speciei	Nu este cazul

Matricea 2) Matricea pentru evaluarea tendinței globale a habitatului speciei

Tendinţa	**Combinaţia dintre Tendinţa actuală a suprafeţei habitatului speciei [B.9.] şi Tendinţa actuală a calităţii habitatului speciei [B.12.]**
”x” – necunoscută	Nu este cazul - aceasta este prima evaluare a stării de conservare a speciei în aria naturală protejată

Matricea 3) Matricea de evaluare a stării de conservare a speciei din punct de vedere al habitatului speciei

Favorabilă	**Nefavorabilă -Inadecvată**	**Nefavorabilă - Rea**	**Necunoscută**
	Raportul dintre suprafaţa adecvată a		

	habitatului speciei şi suprafaţa actuală a habitatului speciei: ”≈” – aproximativ egal. Tendinţa actuală a suprafeţei habitatului speciei: ”0” – stabilă. Calitatea habitatului speciei în aria naturală protejată: medie		

Evaluarea stării de conservare a speciei din punctul de vedere al perspectivelor speciei

Tabelul 456 C: Parametri pentru evaluarea stării de conservare a speciei din punct de vedere al perspectivelor speciei în viitor

Nr.	Parametru	Descriere
A.1	Specia	***Corvus corax***, 990, Nu figurează în anexele Directivei Păsări
A.2	Tipul populaţiei speciei în aria naturală protejată	Populaţie permanentă - sedentară/rezidentă
C.3	Tendinţa viitoare a mărimii populaţiei	”0” – stabilă
C.4	Raportul dintre mărimea populaţiei de referinţă pentru starea favorabilă şi mărimea populaţiei viitoare a speciei	”≈” – aproximativ egal
C.5	Perspectivele speciei din punct de vedere al populaţiei	”FV” – favorabile
C.6	Tendinţa viitoare a suprafeţei habitatului speciei	”0” – stabilă
C.7	Raportul dintre suprafaţa adecvată a habitatului speciei şi suprafaţa habitatului speciei în viitor	”≈” – aproximativ egal
C.8	Perspectivele speciei din punct de vedere al habitatului speciei	”FV” – favorabile
C.9	Perspectivele speciei în viitor	”FV” – favorabile
C.10	Efectul cumulat al impacturilor asupra speciei în viitor	Mediu - impacturile, respectiv presiunile actuale și/sau amenințările viitoare vor avea în viitor un efect cumulat mediu, semnificativ asupra speciei, afectând semnificativ viabilitatea pe termen lung a speciei

Matricea 4) Matricea pentru evaluarea perspectivelor speciei din punct de vedere al populației speciei

Valoarea actuală a parametrului	Tendinţa viitoare a parametrului	Raportul dintre valoarea VRSF şi valoarea viitoare a parametrului	Perspective
”≈” – aproximativ egal	”0” – stabilă	”≈” – aproximativ egal	”FV” – favorabile

Matricea 5) Perspectivele speciei în viitor, după implementarea Planului de management actual

Perspectivele speciei în viitor se obţin prin agregarea de doi parametri, respectiv:

- *perspectivele speciei din punct de vedere al populaţiei [C.5.]*
- *perspectivele speciei din punct de vedere al habitatului speciei [C.8.]*

pe baza matricii:

Favorabilă	**Nefavorabilă -Inadecvată**	**Nefavorabilă - Rea**	**Necunoscută**
Perspectivele speciei din punct de vedere al populaţiei: ”FV” – favorabile. Perspectivele speciei din punct de vedere al habitatului speciei: ”FV” – favorabile			

Matricea 6) Matricea evaluării stării de conservare a speciei din punct de vedere al perspectivelor speciei în viitor, după implementarea Planului de management actual

Favorabilă	**Nefavorabilă -Inadecvată**	**Nefavorabilă - Rea**	**Necunoscută**
	C10: Mediu - impacturile, respectiv presiunile actuale și/sau amenințările viitoare vor avea în viitor un efect cumulat mediu, semnificativ asupra speciei, afectând semnificativ viabilitatea pe termen lung a speciei, C9: ”FV” – favorabile.		

Evaluarea globală a speciei

Tabelul 457 D: Parametri pentru evaluarea stării globale de conservare a speciei în cadrul ariei naturale protejate

Nr.	**Parametru**	**Descriere**
A.1	Specia	***Corvus corax***, 990, Nu figurează în anexele Directivei Păsări
A.2	Tipul populaţiei speciei în aria naturală protejată	Populaţie permanentă - sedentară/rezidentă
D.3	Starea globală de conservare a speciei	”U1” – nefavorabilă - inadecvată
D.4	Tendinţa stării globale de conservare a speciei	”x” – necunoscută
D.5	Starea globală de conservare necunoscută	Starea globală de conservare a speciei [D.3.] nu a fost evaluată ca ”X” necunoscută.
D.6	Informaţii suplimentare	În calcularea stării de conservare nu au fost luate în calcul datele din formularul standard al speciei, deoarece sunt foarte vechi și nu se cunoaste metodologia aprecierii lor. Din acest motiv a fost considerată necesară stabilirea unui punct de plecare pentru evaluarile viitoare și monitorizarea populației speciei, punct ce a fost stabilit la momentul efectuării studiilor de fundamentare pentru primul Plan de management al ariei.

Matricea 7) Evaluarea stării globale de conservare a speciei

Evaluarea stării globale de conservare a speciei se obţine prin agregarea rezultatelor a trei parametri, respectiv:

- *Starea de conservare din punct de vedere al populaţiei speciei [A.16.]*
- *Starea de conservare din punct de vedere al habitatului speciei [B.15.]*
- *Starea de conservare din punct de vedere al perspectivelor speciei în viitor [C.9.]*

pe baza matricii:

Favorabilă	Nefavorabilă -Inadecvată	Nefavorabilă - Rea	Necunoscută
	A16: ”FV” – favorabilă, B15: ”U1” – nefavorabilă - inadecvată, C9: ”FV” – favorabile		

Dendrocopos major

Evaluarea stării de conservare a speciei din punctul de vedere al populației speciei

Tabelul 458 A: Parametri pentru evaluarea stării de conservare a speciei din punct de vedere al populației

Nr.	Parametru	Descriere
A.1	Specia	***Dendrocopos major***, 1008, Nu figurează în anexele Directivei Păsări
A.2	Statut de prezenţă temporală a speciilor	Populaţie permanentă -sedentară/rezidentă
A.3	Mărimea populaţiei speciei în aria naturală protejată	1 - 10 perechi
A.4	Calitatea datelor referitoare la populaţia speciei din aria naturală protejată	medie - date estimate pe baza extrapolării şi/sau modelării datelor obţinute prin măsurători parţiale
A.5	Raportul dintre mărimea populaţiei speciei în aria naturală protejată şi mărimea populaţiei naţionale	0.0 % - 0.0 %
A.6	Mărimea populaţiei speciei în aria naturală protejată comparata cu mărimea populaţiei naţionale	Nesemnificativă
A.7	Mărimea reevaluată a populaţiei estimate în planul de management anterior	Evaluarea mărimii populației speciei se face pentru prima dată
A.8	Mărimea populaţiei de referinţă pentru starea favorabilă în aria naturală protejată	6
A.9	Metodologia de apreciere a mărimii populaţiei de referinţă pentru starea favorabilă	Deoarece nu există date anterioare, mărimea populației de referință pentru starea de conservare favorabilă a fost calculată la media rotunjită a populației actuale.
A.10	Raportul dintre mărimea populaţiei de referinţă pentru starea favorabilă şi mărimea populaţiei actuale	”≈” – aproximativ egal
A.11	Tendinţa actuală a mărimii populaţiei speciei	Nu este cazul - aceasta este prima evaluare a stării de conservare a speciei în aria naturală protejată
A.12	Calitatea datelor privind tendinţa actuală a mărimii populaţiei speciei	Nu este cazul - aceasta este prima evaluare a stării de conservare a speciei în aria naturală protejată

A.13	Magnitudinea tendinţei actuale a mărimii populaţiei speciei	Nu este cazul - aceasta este prima evaluare a stării de conservare a speciei în aria naturală protejată
A.14	Magnitudinea tendinţei actuale a mărimii populaţiei speciei exprimată prin calificative	Nu este cazul - aceasta este prima evaluare a stării de conservare a speciei în aria naturală protejată
A.15	Structura populaţiei speciei	Nu există date privind structura populaţiei.
A.16	Starea de conservare din punct de vedere al populaţiei speciei	”FV” – favorabilă
A.17	Tendinţa stării de conservare din punct de vedere al populaţiei speciei	”0” – este stabilă
A.18	Starea de conservare necunoscută din punct de vedere al populaţiei	A fost calculată starea de conservare din punctul de vedere al populației speciei

Matricea 1) Matricea de evaluare a stării de conservare a speciei din punct de vedere al populației speciei

Favorabilă	**Nefavorabilă - Inadecvată**	**Nefavorabilă - Rea**	**Necunoscută**
A10: ”≈” – aproximativ egal, A15: Nu există date privind structura populaţiei.			

Evaluarea stării de conservare a speciei din punctul de vedere al habitatului speciei

Tabelul 459 B: Parametri pentru evaluarea stării de conservare a speciei din punct de vedere al habitatului speciei

Nr.	**Parametri**	**Descriere**
A.1	Specia	***Dendrocopos major***, 1008, Nu figurează în anexele Directivei Păsări
A.2	Tipul populaţiei speciei în aria naturală protejată	Populaţie permanent-sedentară/rezidentă
B.3	Suprafaţa habitatului speciei în aria naturală protejată	4 - 6 ha
B.4	Calitatea datelor pentru suprafaţa habitatului speciei	medie - date estimate pe baza extrapolării şi/sau modelării datelor obţinute prin măsurători parţiale
B.5	Suprafaţa reevaluată a habitatului speciei din planul de management anterior	Evaluarea suprafeţei habitatului speciei se face pentru prima dată
B.6	Suprafaţa adecvată a habitatului speciei în aria naturală protejată	5 ha
B.7	Metodologia de apreciere a suprafeţei adecvate a habitatului speciei în aria naturală protejată	Deoarece populația de referință pentru starea de conservare favorabilă a fost considerată populația actuală, suprafața adecvată a habitatului a fost considerată suprafața actuală.
B.8	Raportul dintre suprafaţa adecvată a habitatului speciei şi suprafaţa actuală a habitatului speciei	Nu este cazul
B.9	Tendinţa actuală a suprafeţei habitatului	Nu este cazul - aceasta este prima evaluare a stării

	speciei	de conservare a speciei în aria naturală protejată
B.10	Calitatea datelor privind tendinţa actuală a suprafeţei habitatului speciei	Nu este cazul - aceasta este prima evaluare a stării de conservare a speciei în aria naturală protejată
B.11	Calitatea habitatului speciei în aria naturală protejată	medie
B.12	Tendinţa actuală a calităţii habitatului speciei	Nu este cazul - aceasta este prima evaluare a stării de conservare a speciei în aria naturală protejată
B.13	Calitatea datelor privind tendinţa actuală a calităţii habitatului speciei	Nu este cazul - aceasta este prima evaluare a stării de conservare a speciei în aria naturală protejată
B.14	Tendinţa actuală globală a habitatului speciei funcţie de tendinţa suprafeţei şi de tendinţa calităţii habitatului speciei	Nu este cazul - aceasta este prima evaluare a stării de conservare a speciei în aria naturală protejată
B.15	Starea de conservare din punct de vedere al habitatului speciei	”U1” – nefavorabilă - inadecvată
B.16	Tendinţa stării de conservare din punct de vedere al habitatului speciei	”0” – este stabilă
B.17	Starea de conservare necunoscută din punct de vedere al habitatului speciei	Nu este cazul

Matricea 2) Matricea pentru evaluarea tendinței globale a habitatului speciei

Tendinţa	**Combinaţia dintre Tendinţa actuală a suprafeţei habitatului speciei [B.9.] şi Tendinţa actuală a calităţii habitatului speciei [B.12.]**
”x” – necunoscută	Nu este cazul - aceasta este prima evaluare a stării de conservare a speciei în aria naturală protejată

Matricea 3) Matricea de evaluare a stării de conservare a speciei din punct de vedere al habitatului speciei

Favorabilă	**Nefavorabilă -Inadecvată**	**Nefavorabilă - Rea**	**Necunoscută**
	Raportul dintre suprafaţa adecvată a habitatului speciei şi suprafaţa actuală a habitatului speciei: ”≈” – aproximativ egal. Tendinţa actuală a suprafeţei habitatului speciei: ”0” – stabilă. Calitatea habitatului speciei în aria naturală protejată: medie		

Evaluarea stării de conservare a speciei din punctul de vedere al perspectivelor speciei

Tabelul 460 C: Parametri pentru evaluarea stării de conservare a speciei din punct de vedere al perspectivelor speciei în viitor

Nr.	**Parametru**	**Descriere**
A.1	Specia	***Dendrocopos major***, 1008, Nu figurează în anexele Directivei Păsări
A.2	Tipul populaţiei speciei în aria naturală protejată	Populaţie permanentă -sedentară/rezidentă
C.3	Tendinţa viitoare a mărimii populaţiei	”0” – stabilă

C.4	Raportul dintre mărimea populaţiei de referinţă pentru starea favorabilă şi mărimea populaţiei viitoare a speciei	”≈” – aproximativ egal
C.5	Perspectivele speciei din punct de vedere al populaţiei	”FV” – favorabile
C.6	Tendinţa viitoare a suprafeţei habitatului speciei	”0” – stabilă
C.7	Raportul dintre suprafaţa adecvată a habitatului speciei şi suprafaţa habitatului speciei în viitor	”≈” – aproximativ egal
C.8	Perspectivele speciei din punct de vedere al habitatului speciei	”FV” – favorabile
C.9	Perspectivele speciei în viitor	”FV” – favorabile
C.10	Efectul cumulat al impacturilor asupra speciei în viitor	Ridicat - impacturile, respectiv presiunile actuale și/sau amenințările viitoare vor avea în viitor un efect cumulat ridicat asupra speciei, afectând major viabilitatea pe termen lung a speciei

Matricea 4) Matricea pentru evaluarea perspectivelor speciei din punct de vedere al populației speciei

Valoarea actuală a parametrului	**Tendinţa viitoare a parametrului**	**Raportul dintre valoarea VRSF şi valoarea viitoare a parametrului**	**Perspective**
”≈” – aproximativ egal	”0” – stabilă	”≈” – aproximativ egal	”FV” – favorabile

Matricea 5) Perspectivele speciei în viitor, după implementarea Planului de management actual

Perspectivele speciei în viitor se obţin prin agregarea de doi parametri, respectiv:

- *perspectivele speciei din punct de vedere al populaţiei [C.5.]*
- *perspectivele speciei din punct de vedere al habitatului speciei [C.8.]*

pe baza matricii:

Favorabilă	**Nefavorabilă -Inadecvată**	**Nefavorabilă - Rea**	**Necunoscută**
Perspectivele speciei din punct de vedere al populaţiei: ”FV” – favorabile. Perspectivele speciei din punct de vedere al habitatului speciei: ”FV” – favorabile			

Matricea 6) Matricea evaluării stării de conservare a speciei din punct de vedere al perspectivelor speciei în viitor, după implementarea Planului de management actual

Favorabilă	**Nefavorabilă -Inadecvată**	**Nefavorabilă - Rea**	**Necunoscută**
		C10: Ridicat - impacturile, respectiv presiunile actuale și/sau amenințările viitoare vor avea în viitor un efect cumulat ridicat asupra speciei, afectând major	

		viabilitatea pe termen lung a speciei, C9: ”FV” – favorabile.	

Evaluarea globală a speciei

Tabelul 461 D: Parametri pentru evaluarea stării globale de conservare a speciei în cadrul ariei naturale protejate

Nr.	Parametru	Descriere
A.1	Specia	***Dendrocopos major***, 1008, Nu figurează în anexele Directivei Păsări
A.2	Tipul populaţiei speciei în aria naturală protejată	Populaţie permanentă - sedentară/rezidentă
D.3	Starea globală de conservare a speciei	”U2” – nefavorabilă - rea
D.4	Tendinţa stării globale de conservare a speciei	”x” – necunoscută
D.5	Starea globală de conservare necunoscută	Starea globală de conservare a speciei [D.3.] nu a fost evaluată ca ”X” necunoscută.
D.6	Informaţii suplimentare	În calcularea stării de conservare nu au fost luate în calcul datele din formularul standard al speciei, deoarece sunt foarte vechi și nu se cunoaste metodologia aprecierii lor. Din acest motiv a fost considerată necesară stabilirea unui punct de plecare pentru evaluarile viitoare și monitorizarea populației speciei, punct ce a fost stabilit la momentul efectuării studiilor de fundamentare pentru primul Plan de management al ariei.

Matricea 7) Evaluarea stării globale de conservare a speciei

Evaluarea stării globale de conservare a speciei se obţine prin agregarea rezultatelor a trei parametri, respectiv:

- *Starea de conservare din punct de vedere al populaţiei speciei [A.16.]*
- *Starea de conservare din punct de vedere al habitatului speciei [B.15.]*
- *Starea de conservare din punct de vedere al perspectivelor speciei în viitor [C.9.]*

pe baza matricii:

Favorabilă	Nefavorabilă -Inadecvată	Nefavorabilă - Rea	Necunoscută
	A16: ”FV” – favorabilă, B15: , ”U1” – nefavorabilă - inadecvată, C9: ”FV” – favorabile		

Emberiza citrinella

Evaluarea stării de conservare a speciei din punctul de vedere al populației speciei

Tabelul 462 A: Parametri pentru evaluarea stării de conservare a speciei din punct de vedere al populației

Nr.	Parametru	Descriere
A.1	Specia	***Emberiza citrinella***, 1023, Nu figurează în anexele Directivei Păsări
A.2	Statut de prezenţă temporală a speciilor	Populaţie care doar iernează în aria naturală protejată
A.3	Mărimea populaţiei speciei în aria naturală protejată	330 - 500 indivizi
A.4	Calitatea datelor referitoare la populaţia speciei din aria naturală protejată	slabă - date estimate pe baza opiniei experţilor cu sau fără măsurători prin eşantionare
A.5	Raportul dintre mărimea populaţiei speciei în aria naturală protejată şi mărimea populaţiei naţionale	Nu exista date disponibile pentru stabilirea acestui parametru
A.6	Mărimea populaţiei speciei în aria naturală protejată comparata cu mărimea populaţiei naţionale	Nesemnificativă
A.7	Mărimea reevaluată a populaţiei estimate în planul de management anterior	Evaluarea mărimii populației speciei se face pentru prima dată
A.8	Mărimea populaţiei de referinţă pentru starea favorabilă în aria naturală protejată	415
A.9	Metodologia de apreciere a mărimii populaţiei de referinţă pentru starea favorabilă	Deoarece nu există date anterioare, mărimea populației de referință pentru starea de conservare favorabilă a fost calculată la media rotunjită a populației actuale.
A.10	Raportul dintre mărimea populaţiei de referinţă pentru starea favorabilă şi mărimea populaţiei actuale	”≈” – aproximativ egal
A.11	Tendinţa actuală a mărimii populaţiei speciei	Nu este cazul - aceasta este prima evaluare a stării de conservare a speciei în aria naturală protejată
A.12	Calitatea datelor privind tendinţa actuală a mărimii populaţiei speciei	Nu este cazul - aceasta este prima evaluare a stării de conservare a speciei în aria naturală protejată
A.13	Magnitudinea tendinţei actuale a mărimii populaţiei speciei	Nu este cazul - aceasta este prima evaluare a stării de conservare a speciei în aria naturală protejată
A.14	Magnitudinea tendinţei actuale a mărimii populaţiei speciei exprimată prin calificative	Nu este cazul - aceasta este prima evaluare a stării de conservare a speciei în aria naturală protejată
A.15	Structura populaţiei speciei	Nu există date privind structura populaţiei.
A.16	Starea de conservare din punct de vedere al populaţiei speciei	”FV” – favorabilă
A.17	Tendinţa stării de conservare din punct de vedere al populaţiei speciei	”0” – este stabilă
A.18	Starea de conservare necunoscută din punct de vedere al populaţiei	A fost calculată starea de conservare din punctul de vedere al populației speciei

Matricea 1) Matricea de evaluare a stării de conservare a speciei din punct de vedere al populației speciei

Favorabilă	Nefavorabilă - Inadecvată	Nefavorabilă - Rea	Necunoscută
A10: ”≈” – aproximativ egal, A15: Nu există date privind structura populaţiei.			

Evaluarea stării de conservare a speciei din punctul de vedere al habitatului speciei

Tabelul 463 B: Parametri pentru evaluarea stării de conservare a speciei din punct de vedere al habitatului speciei

Nr.	Parametri	Descriere
A.1	Specia	***Emberiza citrinella***, 1023, Nu figurează în anexele Directivei Păsări
A.2	Tipul populaţiei speciei în aria naturală protejată	Populaţie care doar iernează în aria naturală protejată
B.3	Suprafaţa habitatului speciei în aria naturală protejată	4359 - 5897 ha
B.4	Calitatea datelor pentru suprafaţa habitatului speciei	bună - estimări statistice robuste sau inventarieri complete
B.5	Suprafaţa reevaluată a habitatului speciei din planul de management anterior	Evaluarea suprafeţei habitatului speciei se face pentru prima dată
B.6	Suprafaţa adecvată a habitatului speciei în aria naturală protejată	5128 ha
B.7	Metodologia de apreciere a suprafeţei adecvate a habitatului speciei în aria naturală protejată	Deoarece populația de referință pentru starea de conservare favorabilă a fost considerată populația actuală, suprafața adecvată a habitatului a fost considerată suprafața actuală.
B.8	Raportul dintre suprafaţa adecvată a habitatului speciei şi suprafaţa actuală a habitatului speciei	Nu este cazul
B.9	Tendinţa actuală a suprafeţei habitatului speciei	Nu este cazul - aceasta este prima evaluare a stării de conservare a speciei în aria naturală protejată
B.10	Calitatea datelor privind tendinţa actuală a suprafeţei habitatului speciei	Nu este cazul - aceasta este prima evaluare a stării de conservare a speciei în aria naturală protejată
B.11	Calitatea habitatului speciei în aria naturală protejată	bună (adecvată)
B.12	Tendinţa actuală a calităţii habitatului speciei	Nu este cazul - aceasta este prima evaluare a stării de conservare a speciei în aria naturală protejată
B.13	Calitatea datelor privind tendinţa actuală a calităţii habitatului speciei	Nu este cazul - aceasta este prima evaluare a stării de conservare a speciei în aria naturală protejată
B.14	Tendinţa actuală globală a habitatului speciei funcţie de tendinţa suprafeţei şi de tendinţa	Nu este cazul - aceasta este prima evaluare a stării de conservare a speciei în aria naturală

	calităţii habitatului speciei	protejată
B.15	Starea de conservare din punct de vedere al habitatului speciei	”FV” – favorabilă
B.16	Tendinţa stării de conservare din punct de vedere al habitatului speciei	Starea de conservare din punct de vedere al habitatului speciei [B.15.] nu a fost evaluată ca nefavorabilă - inadecvată sau nefavorabilă - rea
B.17	Starea de conservare necunoscută din punct de vedere al habitatului speciei	Nu este cazul

Matricea 2) Matricea pentru evaluarea tendinței globale a habitatului speciei

Tendinţa	**Combinaţia dintre Tendinţa actuală a suprafeţei habitatului speciei [B.9.] şi Tendinţa actuală a calităţii habitatului speciei [B.12.]**
”x” – necunoscută	Nu este cazul - aceasta este prima evaluare a stării de conservare a speciei în aria naturală protejată

Matricea 3) Matricea de evaluare a stării de conservare a speciei din punct de vedere al habitatului speciei

Favorabilă	**Nefavorabilă - Inadecvată**	**Nefavorabilă - Rea**	**Necunoscută**
Raportul dintre suprafaţa adecvată a habitatului speciei şi suprafaţa actuală a habitatului speciei: ”≈” – aproximativ egal. Tendinţa actuală a suprafeţei habitatului speciei: ”0” – stabilă. Calitatea habitatului speciei în aria naturală protejată: bună (adecvată)			

Evaluarea stării de conservare a speciei din punctul de vedere al perspectivelor speciei

Tabelul 464 C: Parametri pentru evaluarea stării de conservare a speciei din punct de vedere al perspectivelor speciei în viitor

Nr.	**Parametru**	**Descriere**
A.1	Specia	***Emberiza citrinella***, 1023, Nu figurează în anexele Directivei Păsări
A.2	Tipul populaţiei speciei în aria naturală protejată	Populaţie care doar iernează în aria naturală protejată
C.3	Tendinţa viitoare a mărimii populaţiei	”0” – stabilă
C.4	Raportul dintre mărimea populaţiei de referinţă pentru starea favorabilă şi mărimea populaţiei viitoare a speciei	”≈” – aproximativ egal
C.5	Perspectivele speciei din punct de vedere al populaţiei	”FV” – favorabile
C.6	Tendinţa viitoare a suprafeţei habitatului speciei	”0” – stabilă
C.7	Raportul dintre suprafaţa adecvată a habitatului speciei şi suprafaţa habitatului speciei în viitor	”≈” – aproximativ egal
C.8	Perspectivele speciei din punct de vedere al habitatului speciei	”FV” – favorabile

C.9	Perspectivele speciei în viitor	”FV” – favorabile
C.10	Efectul cumulat al impacturilor asupra speciei în viitor	Scăzut - impacturile, respectiv presiunile actuale și amenințările viitoare, vor avea un efect cumulat scăzut sau nesemnificativ asupra speciei, neafectând semnificativ viabilitatea pe termen lung a speciei

Matricea 4) Matricea pentru evaluarea perspectivelor speciei din punct de vedere al populației speciei

Valoarea actuală a parametrului	Tendinţa viitoare a parametrului	Raportul dintre valoarea VRSF şi valoarea viitoare a parametrului	Perspective
”≈” – aproximativ egal	”0” – stabilă	”≈” – aproximativ egal	”FV” – favorabile

Matricea 5) Perspectivele speciei în viitor, după implementarea planului de management actual

Perspectivele speciei în viitor se obţin prin agregarea de doi parametri, respectiv:

- *perspectivele speciei din punct de vedere al populaţiei [C.5.]*
- *perspectivele speciei din punct de vedere al habitatului speciei [C.8.]*

pe baza matricii:

Favorabilă	Nefavorabilă - Inadecvată	Nefavorabilă - Rea	Necunoscută
Perspectivele speciei din punct de vedere al populaţiei: ”FV” – favorabile. Perspectivele speciei din punct de vedere al habitatului speciei: ”FV” – favorabile			

Matricea 6) Matricea evaluării stării de conservare a speciei din punct de vedere al perspectivelor speciei în viitor, după implementarea planului de management actual

Favorabilă	Nefavorabilă - Inadecvată	Nefavorabilă - Rea	Necunoscută
C10: Scăzut - impacturile, respectiv presiunile actuale și amenințările viitoare, vor avea un efect cumulat scăzut sau nesemnificativ asupra speciei, neafectând semnificativ viabilitatea pe termen lung a speciei, C9: ”FV” – favorabile.			

Evaluarea globală a speciei

Tabelul 465 D: Parametri pentru evaluarea stării globale de conservare a speciei în cadrul ariei naturale protejate

Nr.	Parametru	Descriere
A.1	Specia	***Emberiza citrinella***, 1023, Nu figurează în anexele Directivei Păsări

A.2	Tipul populaţiei speciei în aria naturală protejată	Populaţie care doar iernează în aria naturală protejată
D.3	Starea globală de conservare a speciei	”FV” – favorabilă
D.4	Tendinţa stării globale de conservare a speciei	Starea globală de conservare a speciei [D.3.] nu a fost evaluată ca nefavorabilă - inadecvată sau nefavorabilă - rea
D.5	Starea globală de conservare necunoscută	Starea globală de conservare a speciei [D.3.] nu a fost evaluată ca ”X” necunoscută.
D.6	Informaţii suplimentare	În calcularea stării de conservare nu au fost luate în calcul datele din formularul standard al speciei, deoarece sunt foarte vechi și nu se cunoaste metodologia aprecierii lor. Din acest motiv a fost considerată necesară stabilirea unui punct de plecare pentru evaluarile viitoare și monitorizarea populației speciei, punct ce a fost stabilit la momentul efectuării studiilor de fundamentare pentru primul Plan de management al ariei.

Matricea 7) Evaluarea stării globale de conservare a speciei

Evaluarea stării globale de conservare a speciei se obţine prin agregarea rezultatelor a trei parametri, respectiv:

- *Starea de conservare din punct de vedere al populaţiei speciei [A.16.]*
- *Starea de conservare din punct de vedere al habitatului speciei [B.15.]*
- *Starea de conservare din punct de vedere al perspectivelor speciei în viitor [C.9.]*

pe baza matricii:

Favorabilă	**Nefavorabilă - Inadecvată**	**Nefavorabilă - Rea**	**Necunoscută**
A16: ”FV” – favorabilă, B15: , ”FV” – favorabilă C9: ”FV” – favorabilă			

Emberiza schoeniclus

Evaluarea stării de conservare a speciei din punctul de vedere al populației speciei

Tabelul 466 A: Parametri pentru evaluarea stării de conservare a speciei din punct de vedere al populației

Nr.	**Parametru**	**Descriere**
A.1	Specia	***Emberiza schoeniclus***, 1027, Nu figurează în anexele Directivei Păsări
A.2	Statut de prezenţă temporală a speciilor	Populaţie nerezidentă cuibăritoare (care utilizează aria naturală protejată pentru reproducere)
A.3	Mărimea populaţiei speciei în aria naturală protejată	20 - 50 perechi
A.4	Calitatea datelor referitoare la populaţia speciei din aria naturală protejată	medie - date estimate pe baza extrapolării şi/sau modelării datelor obţinute prin măsurători parţiale

A.5	Raportul dintre mărimea populaţiei speciei în aria naturală protejată şi mărimea populaţiei naţionale	0.07 % - 0.11 %
A.6	Mărimea populaţiei speciei în aria naturală protejată comparata cu mărimea populaţiei naţionale	Nesemnificativă
A.7	Mărimea reevaluată a populaţiei estimate în planul de management anterior	Evaluarea mărimii populației speciei se face pentru prima dată
A.8	Mărimea populaţiei de referinţă pentru starea favorabilă în aria naturală protejată	35
A.9	Metodologia de apreciere a mărimii populaţiei de referinţă pentru starea favorabilă	Deoarece nu există date anterioare, mărimea populației de referință pentru starea de conservare favorabilă a fost calculată la media rotunjită a populației actuale.
A.10	Raportul dintre mărimea populaţiei de referinţă pentru starea favorabilă şi mărimea populaţiei actuale	”≈” – aproximativ egal
A.11	Tendinţa actuală a mărimii populaţiei speciei	Nu este cazul - aceasta este prima evaluare a stării de conservare a speciei în aria naturală protejată
A.12	Calitatea datelor privind tendinţa actuală a mărimii populaţiei speciei	Nu este cazul - aceasta este prima evaluare a stării de conservare a speciei în aria naturală protejată
A.13	Magnitudinea tendinţei actuale a mărimii populaţiei speciei	Nu este cazul - aceasta este prima evaluare a stării de conservare a speciei în aria naturală protejată
A.14	Magnitudinea tendinţei actuale a mărimii populaţiei speciei exprimată prin calificative	Nu este cazul - aceasta este prima evaluare a stării de conservare a speciei în aria naturală protejată
A.15	Structura populaţiei speciei	Nu există date privind structura populaţiei.
A.16	Starea de conservare din punct de vedere al populaţiei speciei	”FV” – favorabilă
A.17	Tendinţa stării de conservare din punct de vedere al populaţiei speciei	”0” – este stabilă
A.18	Starea de conservare necunoscută din punct de vedere al populaţiei	A fost calculată starea de conservare din punctul de vedere al populației speciei

Matricea 1) Matricea de evaluare a stării de conservare a speciei din punct de vedere al populației speciei

Favorabilă	**Nefavorabilă -Inadecvată**	**Nefavorabilă - Rea**	**Necunoscută**
A10: ”≈” – aproximativ egal, A15: Nu există date privind structura populaţiei.			

Evaluarea stării de conservare a speciei din punctul de vedere al habitatului speciei

Tabelul 467 B: Parametri pentru evaluarea stării de conservare a speciei din punct de vedere al habitatului speciei

Nr.	Parametri	Descriere
A.1	Specia	***Emberiza schoeniclus***, 1027, Nu figurează în anexele Directivei Păsări
A.2	Tipul populaţiei speciei în aria naturală protejată	Populaţie nerezidentă cuibăritoare (care utilizează aria naturală protejată pentru reproducere)
B.3	Suprafaţa habitatului speciei în aria naturală protejată	1014 - 1372 ha
B.4	Calitatea datelor pentru suprafaţa habitatului speciei	bună - estimări statistice robuste sau inventarieri complete
B.5	Suprafaţa reevaluată a habitatului speciei din planul de management anterior	Evaluarea suprafeţei habitatului speciei se face pentru prima dată
B.6	Suprafaţa adecvată a habitatului speciei în aria naturală protejată	1193 ha
B.7	Metodologia de apreciere a suprafeţei adecvate a habitatului speciei în aria naturală protejată	Deoarece populația de referință pentru starea de conservare favorabilă a fost considerată populația actuală, suprafața adecvată a habitatului a fost considerată suprafața actuală.
B.8	Raportul dintre suprafaţa adecvată a habitatului speciei şi suprafaţa actuală a habitatului speciei	Nu este cazul
B.9	Tendinţa actuală a suprafeţei habitatului speciei	Nu este cazul - aceasta este prima evaluare a stării de conservare a speciei în aria naturală protejată
B.10	Calitatea datelor privind tendinţa actuală a suprafeţei habitatului speciei	Nu este cazul - aceasta este prima evaluare a stării de conservare a speciei în aria naturală protejată
B.11	Calitatea habitatului speciei în aria naturală protejată	bună (adecvată)
B.12	Tendinţa actuală a calităţii habitatului speciei	Nu este cazul - aceasta este prima evaluare a stării de conservare a speciei în aria naturală protejată
B.13	Calitatea datelor privind tendinţa actuală a calităţii habitatului speciei	Nu este cazul - aceasta este prima evaluare a stării de conservare a speciei în aria naturală protejată
B.14	Tendinţa actuală globală a habitatului speciei funcţie de tendinţa suprafeţei şi de tendinţa calităţii habitatului speciei	Nu este cazul - aceasta este prima evaluare a stării de conservare a speciei în aria naturală protejată
B.15	Starea de conservare din punct de vedere al habitatului speciei	”FV” – favorabilă
B.16	Tendinţa stării de conservare din punct de vedere al habitatului speciei	Starea de conservare din punct de vedere al habitatului speciei [B.15.] nu a fost evaluată ca nefavorabilă - inadecvată sau

		nefavorabilă - rea
B.17	Starea de conservare necunoscută din punct de vedere al habitatului speciei	Nu este cazul

Matricea 2) Matricea pentru evaluarea tendinței globale a habitatului speciei

Tendinţa	**Combinaţia dintre Tendinţa actuală a suprafeţei habitatului speciei [B.9.] şi Tendinţa actuală a calităţii habitatului speciei [B.12.]**
”x” – necunoscută	Nu este cazul - aceasta este prima evaluare a stării de conservare a speciei în aria naturală protejată

Matricea 3) Matricea de evaluare a stării de conservare a speciei din punct de vedere al habitatului speciei

Favorabilă	**Nefavorabilă - Inadecvată**	**Nefavorabilă - Rea**	**Necunoscută**
Raportul dintre suprafaţa adecvată a habitatului speciei şi suprafaţa actuală a habitatului speciei: ”≈” – aproximativ egal. Tendinţa actuală a suprafeţei habitatului speciei: ”0” – stabilă. Calitatea habitatului speciei în aria naturală protejată: bună (adecvată)			

Evaluarea stării de conservare a speciei din punctul de vedere al perspectivelor speciei

Tabelul 468 C: Parametri pentru evaluarea stării de conservare a speciei din punct de vedere al perspectivelor speciei în viitor

Nr.	**Parametru**	**Descriere**
A.1	Specia	***Emberiza schoeniclus***, 1027, Nu figurează în anexele Directivei Păsări
A.2	Tipul populaţiei speciei în aria naturală protejată	Populaţie nerezidentă cuibăritoare (care utilizează aria naturală protejată pentru reproducere)
C.3	Tendinţa viitoare a mărimii populaţiei	”0” – stabilă
C.4	Raportul dintre mărimea populaţiei de referinţă pentru starea favorabilă şi mărimea populaţiei viitoare a speciei	”≈” – aproximativ egal
C.5	Perspectivele speciei din punct de vedere al populaţiei	”FV” – favorabile
C.6	Tendinţa viitoare a suprafeţei habitatului speciei	”0” – stabilă
C.7	Raportul dintre suprafaţa adecvată a habitatului speciei şi suprafaţa habitatului speciei în viitor	”≈” – aproximativ egal
C.8	Perspectivele speciei din punct de vedere al habitatului speciei	”FV” – favorabile
C.9	Perspectivele speciei în viitor	”FV” – favorabile
C.10	Efectul cumulat al impacturilor asupra	Mediu - impacturile, respectiv presiunile actuale

	speciei în viitor	și/sau amenințările viitoare vor avea în viitor un efect cumulat mediu, semnificativ asupra speciei, afectând semnificativ viabilitatea pe termen lung a speciei

Matricea 4) Matricea pentru evaluarea perspectivelor speciei din punct de vedere al populației speciei

Valoarea actuală a parametrului	Tendinţa viitoare a parametrului	Raportul dintre valoarea VRSF şi valoarea viitoare a parametrului	Perspective
”≈” – aproximativ egal	”0” – stabilă	”≈” – aproximativ egal	”FV” – favorabile

Matricea 5) Perspectivele speciei în viitor, după implementarea planului de management actual

Perspectivele speciei în viitor se obţin prin agregarea de doi parametri, respectiv:

- *perspectivele speciei din punct de vedere al populaţiei [C.5.]*
- *perspectivele speciei din punct de vedere al habitatului speciei [C.8.]*

pe baza matricii:

Favorabilă	Nefavorabilă -Inadecvată	Nefavorabilă - Rea	Necunoscută
Perspectivele speciei din punct de vedere al populaţiei: ”FV” – favorabile. Perspectivele speciei din punct de vedere al habitatului speciei: ”FV” – favorabile			

Matricea 6) Matricea evaluării stării de conservare a speciei din punct de vedere al perspectivelor speciei în viitor, după implementarea planului de management actual

Favorabilă	Nefavorabilă -Inadecvată	Nefavorabilă - Rea	Necunoscută
	C10: Mediu - impacturile, respectiv presiunile actuale și/sau amenințările viitoare vor avea în viitor un efect cumulat mediu, semnificativ asupra speciei, afectând semnificativ viabilitatea pe termen lung a speciei, C9: ”FV” – favorabile.		

Evaluarea globală a speciei

Tabelul 469 D: Parametri pentru evaluarea stării globale de conservare a speciei în cadrul ariei naturale protejate

Nr.	Parametru	Descriere
A.1	Specia	***Emberiza schoeniclus***, 1027, Nu figurează în anexele Directivei Păsări
A.2	Tipul populaţiei speciei în aria naturală protejată	Populaţie nerezidentă cuibăritoare (care utilizează aria naturală protejată pentru reproducere)

D.3	Starea globală de conservare a speciei	”U1” – nefavorabilă - inadecvată
D.4	Tendinţa stării globale de conservare a speciei	”x” – necunoscută
D.5	Starea globală de conservare necunoscută	Starea globală de conservare a speciei [D.3.] nu a fost evaluată ca ”X” necunoscută.
D.6	Informaţii suplimentare	În calcularea stării de conservare nu au fost luate în calcul datele din formularul standard al speciei, deoarece sunt foarte vechi și nu se cunoaste metodologia aprecierii lor. Din acest motiv a fost considerată necesară stabilirea unui punct de plecare pentru evaluarile viitoare și monitorizarea populației speciei, punct ce a fost stabilit la momentul efectuării studiilor de fundamentare pentru primul Plan de management al ariei.

Matricea 7) Evaluarea stării globale de conservare a speciei

Evaluarea stării globale de conservare a speciei se obţine prin agregarea rezultatelor a trei parametri, respectiv:

- *Starea de conservare din punct de vedere al populaţiei speciei [A.16.]*
- *Starea de conservare din punct de vedere al habitatului speciei [B.15.]*
- *Starea de conservare din punct de vedere al perspectivelor speciei în viitor [C.9.]*

pe baza matricii:

Favorabilă	**Nefavorabilă -Inadecvată**	**Nefavorabilă - Rea**	**Necunoscută**
A16: ”FV” – favorabilă, B15: ”FV” – favorabilă, , C9: ”FV” – favorabile			

Erithacus rubecula (C)

Evaluarea stării de conservare a speciei din punctul de vedere al populației speciei

Tabelul 470 A: Parametri pentru evaluarea stării de conservare a speciei din punct de vedere al populației

Nr.	**Parametru**	**Descriere**
A.1	Specia	***Erithacus rubecula***, 1029, Nu figurează în anexele Directivei Păsări
A.2	Statut de prezenţă temporală a speciilor	Populaţie aflată în pasaj care utilizează aria naturală protejată pentru odihnă şi/sau hrănire.
A.3	Mărimea populaţiei speciei în aria naturală protejată	1 - 10 indivizi
A.4	Calitatea datelor referitoare la populaţia speciei din aria naturală protejată	insuficientă – date insuficiente sau nesigure
A.5	Raportul dintre mărimea populaţiei speciei în aria naturală protejată şi mărimea populaţiei naţionale	Nu exista date disponibile pentru stabilirea acestui parametru

A.6	Mărimea populaţiei speciei în aria naturală protejată comparata cu mărimea populaţiei naţionale	Nesemnificativă
A.7	Mărimea reevaluată a populaţiei estimate în planul de management anterior	Evaluarea mărimii populației speciei se face pentru prima dată
A.8	Mărimea populaţiei de referinţă pentru starea favorabilă în aria naturală protejată	5
A.9	Metodologia de apreciere a mărimii populaţiei de referinţă pentru starea favorabilă	Deoarece nu există date anterioare, mărimea populației de referință pentru starea de conservare favorabilă a fost calculată la media rotunjită a populației actuale.
A.10	Raportul dintre mărimea populaţiei de referinţă pentru starea favorabilă şi mărimea populaţiei actuale	”≈” – aproximativ egal
A.11	Tendinţa actuală a mărimii populaţiei speciei	Nu este cazul - aceasta este prima evaluare a stării de conservare a speciei în aria naturală protejată
A.12	Calitatea datelor privind tendinţa actuală a mărimii populaţiei speciei	Nu este cazul - aceasta este prima evaluare a stării de conservare a speciei în aria naturală protejată
A.13	Magnitudinea tendinţei actuale a mărimii populaţiei speciei	Nu este cazul - aceasta este prima evaluare a stării de conservare a speciei în aria naturală protejată
A.14	Magnitudinea tendinţei actuale a mărimii populaţiei speciei exprimată prin calificative	Nu este cazul - aceasta este prima evaluare a stării de conservare a speciei în aria naturală protejată
A.15	Structura populaţiei speciei	Nu există date privind structura populaţiei.
A.16	Starea de conservare din punct de vedere al populaţiei speciei	”FV” – favorabilă
A.17	Tendinţa stării de conservare din punct de vedere al populaţiei speciei	”0” – este stabilă
A.18	Starea de conservare necunoscută din punct de vedere al populaţiei	A fost calculată starea de conservare din punctul de vedere al populației speciei

Matricea 1) Matricea de evaluare a stării de conservare a speciei din punct de vedere al populației speciei

Favorabilă	**Nefavorabilă -Inadecvată**	**Nefavorabilă - Rea**	**Necunoscută**
A10: ”≈” – aproximativ egal, A15: Nu există date privind structura populaţiei.			

Evaluarea stării de conservare a speciei din punctul de vedere al habitatului speciei

Tabelul 471 B: Parametri pentru evaluarea stării de conservare a speciei din punct de vedere al habitatului speciei

Nr.	**Parametri**	**Descriere**
A.1	Specia	***Erithacus rubecula***, 1029, Nu figurează în anexele Directivei Păsări

A.2	Tipul populaţiei speciei în aria naturală protejată	Populaţie aflată în pasaj care utilizează aria naturală protejată pentru odihnă şi/sau hrănire.
B.3	Suprafaţa habitatului speciei în aria naturală protejată	978 - 1323 ha
B.4	Calitatea datelor pentru suprafaţa habitatului speciei	bună - estimări statistice robuste sau inventarieri complete
B.5	Suprafaţa reevaluată a habitatului speciei din planul de management anterior	Evaluarea suprafeţei habitatului speciei se face pentru prima dată
B.6	Suprafaţa adecvată a habitatului speciei în aria naturală protejată	1150 ha
B.7	Metodologia de apreciere a suprafeţei adecvate a habitatului speciei în aria naturală protejată	Deoarece populația de referință pentru starea de conservare favorabilă a fost considerată populația actuală, suprafața adecvată a habitatului a fost considerată suprafața actuală.
B.8	Raportul dintre suprafaţa adecvată a habitatului speciei şi suprafaţa actuală a habitatului speciei	Nu este cazul
B.9	Tendinţa actuală a suprafeţei habitatului speciei	Nu este cazul - aceasta este prima evaluare a stării de conservare a speciei în aria naturală protejată
B.10	Calitatea datelor privind tendinţa actuală a suprafeţei habitatului speciei	Nu este cazul - aceasta este prima evaluare a stării de conservare a speciei în aria naturală protejată
B.11	Calitatea habitatului speciei în aria naturală protejată	bună - adecvată
B.12	Tendinţa actuală a calităţii habitatului speciei	Nu este cazul - aceasta este prima evaluare a stării de conservare a speciei în aria naturală protejată
B.13	Calitatea datelor privind tendinţa actuală a calităţii habitatului speciei	Nu este cazul - aceasta este prima evaluare a stării de conservare a speciei în aria naturală protejată
B.14	Tendinţa actuală globală a habitatului speciei funcţie de tendinţa suprafeţei şi de tendinţa calităţii habitatului speciei	Nu este cazul - aceasta este prima evaluare a stării de conservare a speciei în aria naturală protejată
B.15	Starea de conservare din punct de vedere al habitatului speciei	”FV” – favorabilă
B.16	Tendinţa stării de conservare din punct de vedere al habitatului speciei	Starea de conservare din punct de vedere al habitatului speciei [B.15.] nu a fost evaluată ca nefavorabilă - inadecvată sau nefavorabilă - rea
B.17	Starea de conservare necunoscută din punct de vedere al habitatului speciei	Nu este cazul

Matricea 2) Matricea pentru evaluarea tendinței globale a habitatului speciei

Tendinţa	**Combinaţia dintre Tendinţa actuală a suprafeţei habitatului speciei [B.9.] şi Tendinţa actuală a calităţii habitatului speciei [B.12.]**
”x” – necunoscută	Nu este cazul - aceasta este prima evaluare a stării de conservare a speciei în aria

	naturală protejată

Matricea 3) Matricea de evaluare a stării de conservare a speciei din punct de vedere al habitatului speciei

Favorabilă	**Nefavorabilă -Inadecvată**	**Nefavorabilă - Rea**	**Necunoscută**
Raportul dintre suprafaţa adecvată a habitatului speciei şi suprafaţa actuală a habitatului speciei: ”≈” – aproximativ egal. Tendinţa actuală a suprafeţei habitatului speciei: ”0” – stabilă. Calitatea habitatului speciei în aria naturală protejată: bună - adecvată			

Evaluarea stării de conservare a speciei din punctul de vedere al perspectivelor speciei

Tabelul 472 C: Parametri pentru evaluarea stării de conservare a speciei din punct de vedere al perspectivelor speciei în viitor

Nr.	**Parametru**	**Descriere**
A.1	Specia	***Erithacus rubecula***, 1029, Nu figurează în anexele Directivei Păsări
A.2	Tipul populaţiei speciei în aria naturală protejată	Populaţie aflată în pasaj care utilizează aria naturală protejată pentru odihnă şi/sau hrănire.
C.3	Tendinţa viitoare a mărimii populaţiei	”0” – stabilă
C.4	Raportul dintre mărimea populaţiei de referinţă pentru starea favorabilă şi mărimea populaţiei viitoare a speciei	”≈” – aproximativ egal
C.5	Perspectivele speciei din punct de vedere al populaţiei	”FV” – favorabile
C.6	Tendinţa viitoare a suprafeţei habitatului speciei	”0” – stabilă
C.7	Raportul dintre suprafaţa adecvată a habitatului speciei şi suprafaţa habitatului speciei în viitor	”≈” – aproximativ egal
C.8	Perspectivele speciei din punct de vedere al habitatului speciei	”FV” – favorabile
C.9	Perspectivele speciei în viitor	”FV” – favorabile
C.10	Efectul cumulat al impacturilor asupra speciei în viitor	Scăzut - impacturile, respectiv presiunile actuale și ameninţările viitoare, vor avea un efect cumulat scăzut sau nesemnificativ asupra speciei, neafectând semnificativ viabilitatea pe termen lung a speciei

Matricea 4) Matricea pentru evaluarea perspectivelor speciei din punct de vedere al populației speciei

Valoarea actuală a parametrului	**Tendinţa viitoare a parametrului**	**Raportul dintre valoarea VRSF şi valoarea viitoare a parametrului**	**Perspective**
”≈” – aproximativ	”0” – stabilă	”≈” – aproximativ egal	”FV” – favorabile

egal			

Matricea 5) Perspectivele speciei în viitor, după implementarea Planului de management actual

Perspectivele speciei în viitor se obţin prin agregarea de doi parametri, respectiv:

- *perspectivele speciei din punct de vedere al populaţiei [C.5.]*
- *perspectivele speciei din punct de vedere al habitatului speciei [C.8.]*

pe baza matricii:

Favorabilă	**Nefavorabilă -Inadecvată**	**Nefavorabilă - Rea**	**Necunoscută**
Perspectivele speciei din punct de vedere al populaţiei: ”FV” – favorabile. Perspectivele speciei din punct de vedere al habitatului speciei: ”FV” – favorabile			

Matricea 6) Matricea evaluării stării de conservare a speciei din punct de vedere al perspectivelor speciei în viitor, după implementarea Planului de management actual

Favorabilă	**Nefavorabilă - Inadecvată**	**Nefavorabilă - Rea**	**Necunoscută**
C10: Scăzut - impacturile, respectiv presiunile actuale și amenințările viitoare, vor avea un efect cumulat scăzut sau nesemnificativ asupra speciei, neafectând semnificativ viabilitatea pe termen lung a speciei, C9: ”FV” – favorabile.			

Evaluarea globală a speciei

Tabelul 473 D: Parametri pentru evaluarea stării globale de conservare a speciei în cadrul ariei naturale protejate

Nr.	**Parametru**	**Descriere**
A.1	Specia	***Erithacus rubecula***, 1029, Nu figurează în anexele Directivei Păsări
A.2	Tipul populaţiei speciei în aria naturală protejată	Populaţie aflată în pasaj care utilizează aria naturală protejată pentru odihnă şi/sau hrănire.
D.3	Starea globală de conservare a speciei	”FV” – favorabilă
D.4	Tendinţa stării globale de conservare a speciei	Starea globală de conservare a speciei [D.3.] nu a fost evaluată ca nefavorabilă - inadecvată sau nefavorabilă - rea
D.5	Starea globală de conservare necunoscută	Starea globală de conservare a speciei [D.3.] nu a fost evaluată ca ”X” necunoscută.
D.6	Informaţii suplimentare	În calcularea stării de conservare nu au fost luate în calcul datele din formularul standard al speciei, deoarece sunt foarte vechi și nu se cunoaste metodologia aprecierii lor. Din acest motiv a fost considerată necesară stabilirea unui punct de plecare pentru evaluarile viitoare și monitorizarea

		populației speciei, punct ce a fost stabilit la momentul efectuării studiilor de fundamentare pentru primul Plan de management al ariei.

Matricea 7) Evaluarea stării globale de conservare a speciei

Evaluarea stării globale de conservare a speciei se obţine prin agregarea rezultatelor a trei parametri, respectiv:

- *Starea de conservare din punct de vedere al populaţiei speciei [A.16.]*
- *Starea de conservare din punct de vedere al habitatului speciei [B.15.]*
- *Starea de conservare din punct de vedere al perspectivelor speciei în viitor [C.9.]*

pe baza matricii:

Favorabilă	Nefavorabilă -Inadecvată	Nefavorabilă - Rea	Necunoscută
A16: ”FV” – favorabilă, B15: , ”FV” – favorabilă, C9: ”FV” – favorabilă			

Erithacus rubecula (W)

Evaluarea stării de conservare a speciei din punctul de vedere al populației speciei

Tabelul 474 A: Parametri pentru evaluarea stării de conservare a speciei din punct de vedere al populației

Nr.	Parametru	Descriere
A.1	Specia	***Erithacus rubecula***, 1029, Nu figurează în anexele Directivei Păsări
A.2	Statut de prezenţă temporală a speciilor	Populaţie care doar iernează în aria naturală protejată
A.3	Mărimea populaţiei speciei în aria naturală protejată	1 - 10 indivizi
A.4	Calitatea datelor referitoare la populaţia speciei din aria naturală protejată	slabă - date estimate pe baza opiniei experţilor cu sau fără măsurători prin eşantionare
A.5	Raportul dintre mărimea populaţiei speciei în aria naturală protejată şi mărimea populaţiei naţionale	Nu exista date disponibile pentru stabilirea acestui parametru
A.6	Mărimea populaţiei speciei în aria naturală protejată comparata cu mărimea populaţiei naţionale	Nesemnificativă
A.7	Mărimea reevaluată a populaţiei estimate în planul de management anterior	Evaluarea mărimii populației speciei se face pentru prima dată
A.8	Mărimea populaţiei de referinţă pentru starea favorabilă în aria naturală protejată	5
A.9	Metodologia de apreciere a mărimii populaţiei de referinţă pentru starea favorabilă	Deoarece nu există date anterioare, mărimea populației de referință pentru starea de conservare favorabilă a fost calculată la media rotunjită a populației actuale.
A.10	Raportul dintre mărimea populaţiei de referinţă pentru starea favorabilă şi mărimea	”≈” – aproximativ egal

	populaţiei actuale	
A.11	Tendinţa actuală a mărimii populaţiei speciei	Nu este cazul - aceasta este prima evaluare a stării de conservare a speciei în aria naturală protejată
A.12	Calitatea datelor privind tendinţa actuală a mărimii populaţiei speciei	Nu este cazul - aceasta este prima evaluare a stării de conservare a speciei în aria naturală protejată
A.13	Magnitudinea tendinţei actuale a mărimii populaţiei speciei	Nu este cazul - aceasta este prima evaluare a stării de conservare a speciei în aria naturală protejată
A.14	Magnitudinea tendinţei actuale a mărimii populaţiei speciei exprimată prin calificative	Nu este cazul - aceasta este prima evaluare a stării de conservare a speciei în aria naturală protejată
A.15	Structura populaţiei speciei	Nu există date privind structura populaţiei.
A.16	Starea de conservare din punct de vedere al populaţiei speciei	”FV” – favorabilă
A.17	Tendinţa stării de conservare din punct de vedere al populaţiei speciei	”0” – este stabilă
A.18	Starea de conservare necunoscută din punct de vedere al populaţiei	A fost calculată starea de conservare din punctul de vedere al populației speciei

Matricea 1) Matricea de evaluare a stării de conservare a speciei din punct de vedere al populației speciei

Favorabilă	**Nefavorabilă -Inadecvată**	**Nefavorabilă - Rea**	**Necunoscută**
A10: ”≈” – aproximativ egal, A15: Nu există date privind structura populaţiei.			

Evaluarea stării de conservare a speciei din punctul de vedere al habitatului speciei

Tabelul 475 B: Parametri pentru evaluarea stării de conservare a speciei din punct de vedere al habitatului speciei

Nr.	**Parametri**	**Descriere**
A.1	Specia	***Erithacus rubecula***, 1029, Nu figurează în anexele Directivei Păsări
A.2	Tipul populaţiei speciei în aria naturală protejată	Populaţie care doar iernează în aria naturală protejată
B.3	Suprafaţa habitatului speciei în aria naturală protejată	978 - 1323 ha
B.4	Calitatea datelor pentru suprafaţa habitatului speciei	bună - estimări statistice robuste sau inventarieri complete
B.5	Suprafaţa reevaluată a habitatului speciei din planul de management anterior	Evaluarea suprafeţei habitatului speciei se face pentru prima dată
B.6	Suprafaţa adecvată a habitatului speciei în aria naturală protejată	1150 ha
B.7	Metodologia de apreciere a suprafeţei adecvate a habitatului speciei în aria naturală protejată	Deoarece populația de referință pentru starea de conservare favorabilă a fost considerată populația actuală, suprafața adecvată a habitatului a fost considerată suprafața actuală.

B.8	Raportul dintre suprafaţa adecvată a habitatului speciei şi suprafaţa actuală a habitatului speciei	Nu este cazul
B.9	Tendinţa actuală a suprafeţei habitatului speciei	Nu este cazul - aceasta este prima evaluare a stării de conservare a speciei în aria naturală protejată
B.10	Calitatea datelor privind tendinţa actuală a suprafeţei habitatului speciei	Nu este cazul - aceasta este prima evaluare a stării de conservare a speciei în aria naturală protejată
B.11	Calitatea habitatului speciei în aria naturală protejată	bună (adecvată)
B.12	Tendinţa actuală a calităţii habitatului speciei	Nu este cazul - aceasta este prima evaluare a stării de conservare a speciei în aria naturală protejată
B.13	Calitatea datelor privind tendinţa actuală a calităţii habitatului speciei	Nu este cazul - aceasta este prima evaluare a stării de conservare a speciei în aria naturală protejată
B.14	Tendinţa actuală globală a habitatului speciei funcţie de tendinţa suprafeţei şi de tendinţa calităţii habitatului speciei	Nu este cazul - aceasta este prima evaluare a stării de conservare a speciei în aria naturală protejată
B.15	Starea de conservare din punct de vedere al habitatului speciei	”FV” – favorabilă
B.16	Tendinţa stării de conservare din punct de vedere al habitatului speciei	Starea de conservare din punct de vedere al habitatului speciei [B.15.] nu a fost evaluată ca nefavorabilă - inadecvată sau nefavorabilă - rea
B.17	Starea de conservare necunoscută din punct de vedere al habitatului speciei	Nu este cazul

Matricea 2) Matricea pentru evaluarea tendinţei globale a habitatului speciei

Tendinţa	**Combinaţia dintre Tendinţa actuală a suprafeţei habitatului speciei [B.9.] şi Tendinţa actuală a calităţii habitatului speciei [B.12.]**
”x” – necunoscută	Nu este cazul - aceasta este prima evaluare a stării de conservare a speciei în aria naturală protejată

Matricea 3) Matricea de evaluare a stării de conservare a speciei din punct de vedere al habitatului speciei

Favorabilă	**Nefavorabilă -Inadecvată**	**Nefavorabilă - Rea**	**Necunoscută**
Raportul dintre suprafaţa adecvată a habitatului speciei şi suprafaţa actuală a habitatului speciei: ”≈” – aproximativ egal. Tendinţa actuală a suprafeţei habitatului speciei: ”0” – stabilă. Calitatea habitatului speciei în aria naturală protejată: bună - adecvată			

Evaluarea stării de conservare a speciei din punctul de vedere al perspectivelor speciei

Tabelul 476 C: Parametri pentru evaluarea stării de conservare a speciei din punct de vedere al perspectivelor speciei în viitor

Nr.	**Parametru**	**Descriere**
A.1	Specia	***Erithacus rubecula***, 1029, Nu figurează în anexele Directivei

		Păsări
A.2	Tipul populaţiei speciei în aria naturală protejată	Populaţie care doar iernează în aria naturală protejată
C.3	Tendinţa viitoare a mărimii populaţiei	”0” – stabilă
C.4	Raportul dintre mărimea populaţiei de referinţă pentru starea favorabilă şi mărimea populaţiei viitoare a speciei	”≈” – aproximativ egal
C.5	Perspectivele speciei din punct de vedere al populaţiei	”FV” – favorabile
C.6	Tendinţa viitoare a suprafeţei habitatului speciei	”0” – stabilă
C.7	Raportul dintre suprafaţa adecvată a habitatului speciei şi suprafaţa habitatului speciei în viitor	”≈” – aproximativ egal
C.8	Perspectivele speciei din punct de vedere al habitatului speciei	”FV” – favorabile
C.9	Perspectivele speciei în viitor	”FV” – favorabile
C.10	Efectul cumulat al impacturilor asupra speciei în viitor	Scăzut - impacturile, respectiv presiunile actuale și amenințările viitoare, vor avea un efect cumulat scăzut sau nesemnificativ asupra speciei, neafectând semnificativ viabilitatea pe termen lung a speciei

Matricea 4) Matricea pentru evaluarea perspectivelor speciei din punct de vedere al populației speciei

Valoarea actuală a parametrului	**Tendinţa viitoare a parametrului**	**Raportul dintre valoarea VRSF şi valoarea viitoare a parametrului**	**Perspective**
”≈” – aproximativ egal	”0” – stabilă	”≈” – aproximativ egal	”FV” – favorabile

Matricea 5) Perspectivele speciei în viitor, după implementarea Planului de management actual

Perspectivele speciei în viitor se obţin prin agregarea de doi parametri, respectiv:

- *perspectivele speciei din punct de vedere al populaţiei [C.5.]*
- *perspectivele speciei din punct de vedere al habitatului speciei [C.8.]*

pe baza matricii:

Favorabilă	**Nefavorabilă -Inadecvată**	**Nefavorabilă - Rea**	**Necunoscută**
Perspectivele speciei din punct de vedere al populaţiei: ”FV” – favorabile. Perspectivele speciei din punct de vedere al habitatului speciei: ”FV” – favorabile			

Matricea 6) Matricea evaluării stării de conservare a speciei din punct de vedere al perspectivelor speciei în viitor, după implementarea Planului de management actual

Favorabilă	Nefavorabilă - Inadecvată	Nefavorabilă - Rea	Necunoscută
C10: Scăzut - impacturile, respectiv presiunile actuale și amenințările viitoare, vor avea un efect cumulat scăzut sau nesemnificativ asupra speciei, neafectând semnificativ viabilitatea pe termen lung a speciei, C9: ”FV” – favorabile.			

Evaluarea globală a speciei

Tabelul 477 D: Parametri pentru evaluarea stării globale de conservare a speciei în cadrul ariei naturale protejate

Nr.	Parametru	Descriere
A.1	Specia	***Erithacus rubecula***, 1029, Nu figurează în anexele Directivei Păsări
A.2	Tipul populaţiei speciei în aria naturală protejată	Populaţie care doar iernează în aria naturală protejată
D.3	Starea globală de conservare a speciei	”FV” – favorabilă
D.4	Tendinţa stării globale de conservare a speciei	Starea globală de conservare a speciei [D.3.] nu a fost evaluată ca nefavorabilă - inadecvată sau nefavorabilă - rea
D.5	Starea globală de conservare necunoscută	Starea globală de conservare a speciei [D.3.] nu a fost evaluată ca ”X” necunoscută.
D.6	Informaţii suplimentare	În calcularea stării de conservare nu au fost luate în calcul datele din formularul standard al speciei, deoarece sunt foarte vechi și nu se cunoaste metodologia aprecierii lor. Din acest motiv a fost considerată necesară stabilirea unui punct de plecare pentru evaluarile viitoare și monitorizarea populației speciei, punct ce a fost stabilit la momentul efectuării studiilor de fundamentare pentru primul Plan de management al ariei.

Matricea 7) Evaluarea stării globale de conservare a speciei

Evaluarea stării globale de conservare a speciei se obţine prin agregarea rezultatelor a trei parametri, respectiv:

- *Starea de conservare din punct de vedere al populaţiei speciei [A.16.]*
- *Starea de conservare din punct de vedere al habitatului speciei [B.15.]*
- *Starea de conservare din punct de vedere al perspectivelor speciei în viitor [C.9.]*

pe baza matricii:

Favorabilă	Nefavorabilă -Inadecvată	Nefavorabilă - Rea	Necunoscută
A16: ”FV” – favorabilă, B15: , ”FV” – favorabilă, C9: ”FV” – favorabilă			

Falco subbuteo

Evaluarea stării de conservare a speciei din punctul de vedere al populației speciei

Tabelul 478 A: Parametri pentru evaluarea stării de conservare a speciei din punct de vedere al populației

Nr.	Parametru	Descriere
A.1	Specia	***Falco subbuteo***, 1040, Nu figurează în anexele Directivei Păsări
A.2	Statut de prezenţă temporală a speciilor	Populaţie nerezidentă cuibăritoare, care utilizează aria naturală protejată pentru reproducere
A.3	Mărimea populaţiei speciei în aria naturală protejată	2 - 3 perechi
A.4	Calitatea datelor referitoare la populaţia speciei din aria naturală protejată	medie - date estimate pe baza extrapolării şi/sau modelării datelor obţinute prin măsurători parţiale
A.5	Raportul dintre mărimea populaţiei speciei în aria naturală protejată şi mărimea populaţiei naţionale	0.04 % - 0.03 %
A.6	Mărimea populaţiei speciei în aria naturală protejată comparata cu mărimea populaţiei naţionale	Nesemnificativă
A.7	Mărimea reevaluată a populaţiei estimate în planul de management anterior	Evaluarea mărimii populației speciei se face pentru prima dată
A.8	Mărimea populaţiei de referinţă pentru starea favorabilă în aria naturală protejată	3
A.9	Metodologia de apreciere a mărimii populaţiei de referinţă pentru starea favorabilă	Deoarece nu există date anterioare, mărimea populației de referință pentru starea de conservare favorabilă a fost calculată la media rotunjită a populației actuale.
A.10	Raportul dintre mărimea populaţiei de referinţă pentru starea favorabilă şi mărimea populaţiei actuale	”≈” – aproximativ egal
A.11	Tendinţa actuală a mărimii populaţiei speciei	Nu este cazul - aceasta este prima evaluare a stării de conservare a speciei în aria naturală protejată
A.12	Calitatea datelor privind tendinţa actuală a mărimii populaţiei speciei	Nu este cazul - aceasta este prima evaluare a stării de conservare a speciei în aria naturală protejată
A.13	Magnitudinea tendinţei actuale a mărimii populaţiei speciei	Nu este cazul - aceasta este prima evaluare a stării de conservare a speciei în aria naturală protejată
A.14	Magnitudinea tendinţei actuale a mărimii populaţiei speciei exprimată prin calificative	Nu este cazul - aceasta este prima evaluare a stării de conservare a speciei în aria naturală protejată
A.15	Structura populaţiei speciei	Nu există date privind structura populaţiei.

A.16	Starea de conservare din punct de vedere al populaţiei speciei	”FV” – favorabilă
A.17	Tendinţa stării de conservare din punct de vedere al populaţiei speciei	”0” – este stabilă
A.18	Starea de conservare necunoscută din punct de vedere al populaţiei	A fost calculată starea de conservare din punctul de vedere al populației speciei

Matricea 1) Matricea de evaluare a stării de conservare a speciei din punct de vedere al populației speciei

Favorabilă	Nefavorabilă -Inadecvată	Nefavorabilă - Rea	Necunoscută
A10: ”≈” – aproximativ egal, A15: Nu există date privind structura populaţiei.			

Evaluarea stării de conservare a speciei din punctul de vedere al habitatului speciei

Tabelul 479 B: Parametri pentru evaluarea stării de conservare a speciei din punct de vedere al habitatului speciei

Nr.	Parametri	Descriere
A.1	Specia	***Falco subbuteo***, 1040, Nu figurează în anexele Directivei Păsări
A.2	Tipul populaţiei speciei în aria naturală protejată	Populaţie nerezidentă cuibăritoare, care utilizează aria naturală protejată pentru reproducere.
B.3	Suprafaţa habitatului speciei în aria naturală protejată	978 - 1323 ha
B.4	Calitatea datelor pentru suprafaţa habitatului speciei	bună - estimări statistice robuste sau inventarieri complete
B.5	Suprafaţa reevaluată a habitatului speciei din planul de management anterior	Evaluarea suprafeţei habitatului speciei se face pentru prima dată
B.6	Suprafaţa adecvată a habitatului speciei în aria naturală protejată	1150 ha
B.7	Metodologia de apreciere a suprafeţei adecvate a habitatului speciei în aria naturală protejată	Deoarece populația de referință pentru starea de conservare favorabilă a fost considerată populația actuală, suprafața adecvată a habitatului a fost considerată suprafața actuală.
B.8	Raportul dintre suprafaţa adecvată a habitatului speciei şi suprafaţa actuală a habitatului speciei	Nu este cazul
B.9	Tendinţa actuală a suprafeţei habitatului speciei	Nu este cazul - aceasta este prima evaluare a stării de conservare a speciei în aria naturală protejată
B.10	Calitatea datelor privind tendinţa actuală a suprafeţei habitatului speciei	Nu este cazul - aceasta este prima evaluare a stării de conservare a speciei în aria naturală protejată

B.11	Calitatea habitatului speciei în aria naturală protejată	medie
B.12	Tendinţa actuală a calităţii habitatului speciei	Nu este cazul - aceasta este prima evaluare a stării de conservare a speciei în aria naturală protejată
B.13	Calitatea datelor privind tendinţa actuală a calităţii habitatului speciei	Nu este cazul - aceasta este prima evaluare a stării de conservare a speciei în aria naturală protejată
B.14	Tendinţa actuală globală a habitatului speciei funcţie de tendinţa suprafeţei şi de tendinţa calităţii habitatului speciei	Nu este cazul - aceasta este prima evaluare a stării de conservare a speciei în aria naturală protejată
B.15	Starea de conservare din punct de vedere al habitatului speciei	”U1” – nefavorabilă - inadecvată
B.16	Tendinţa stării de conservare din punct de vedere al habitatului speciei	”0” – este stabilă
B.17	Starea de conservare necunoscută din punct de vedere al habitatului speciei	Nu este cazul

Matricea 2) Matricea pentru evaluarea tendinței globale a habitatului speciei

Tendinţa	**Combinaţia dintre Tendinţa actuală a suprafeţei habitatului speciei [B.9.] şi Tendinţa actuală a calităţii habitatului speciei [B.12.]**
”x” – necunoscută	Nu este cazul - aceasta este prima evaluare a stării de conservare a speciei în aria naturală protejată

Matricea 3) Matricea de evaluare a stării de conservare a speciei din punct de vedere al habitatului speciei

Favorabilă	**Nefavorabilă -Inadecvată**	**Nefavorabilă - Rea**	**Necunoscută**
	Raportul dintre suprafaţa adecvată a habitatului speciei şi suprafaţa actuală a habitatului speciei: ”≈” – aproximativ egal. Tendinţa actuală a suprafeţei habitatului speciei: ”0” – stabilă. Calitatea habitatului speciei în aria naturală protejată: medie		

Evaluarea stării de conservare a speciei din punctul de vedere al perspectivelor speciei

Tabelul 480 C: Parametri pentru evaluarea stării de conservare a speciei din punct de vedere al perspectivelor speciei în viitor

Nr.	**Parametru**	**Descriere**
A.1	Specia	***Falco subbuteo***, 1040, Nu figurează în anexele Directivei Păsări
A.2	Tipul populaţiei speciei în aria naturală protejată	Populaţie nerezidentă cuibăritoare, care utilizează aria naturală protejată pentru reproducere.
C.3	Tendinţa viitoare a mărimii populaţiei	”0” – stabilă
C.4	Raportul dintre mărimea populaţiei de	”≈” – aproximativ egal

	referinţă pentru starea favorabilă şi mărimea populaţiei viitoare a speciei	
C.5	Perspectivele speciei din punct de vedere al populaţiei	”FV” – favorabile
C.6	Tendinţa viitoare a suprafeţei habitatului speciei	”0” – stabilă
C.7	Raportul dintre suprafaţa adecvată a habitatului speciei şi suprafaţa habitatului speciei în viitor	”≈” – aproximativ egal
C.8	Perspectivele speciei din punct de vedere al habitatului speciei	”FV” – favorabile
C.9	Perspectivele speciei în viitor	”FV” – favorabile
C.10	Efectul cumulat al impacturilor asupra speciei în viitor	Ridicat - impacturile, respectiv presiunile actuale și/sau amenințările viitoare vor avea în viitor un efect cumulat ridicat asupra speciei, afectând major viabilitatea pe termen lung a speciei

Matricea 4) Matricea pentru evaluarea perspectivelor speciei din punct de vedere al populației speciei

Valoarea actuală a parametrului	**Tendinţa viitoare a parametrului**	**Raportul dintre valoarea VRSF şi valoarea viitoare a parametrului**	**Perspective**
”≈” – aproximativ egal	”0” – stabilă	”≈” – aproximativ egal	”FV” – favorabile

Matricea 5) Perspectivele speciei în viitor, după implementarea Planului de management actual

Perspectivele speciei în viitor se obţin prin agregarea de doi parametri, respectiv:

- *perspectivele speciei din punct de vedere al populaţiei [C.5.]*
- *perspectivele speciei din punct de vedere al habitatului speciei [C.8.]*

pe baza matricii:

Favorabilă	**Nefavorabilă -Inadecvată**	**Nefavorabilă - Rea**	**Necunoscută**
Perspectivele speciei din punct de vedere al populaţiei: ”FV” – favorabile. Perspectivele speciei din punct de vedere al habitatului speciei: ”FV” – favorabile			

Matricea 6) Matricea evaluării stării de conservare a speciei din punct de vedere al perspectivelor speciei în viitor, după implementarea Planului de management actual

Favorabilă	**Nefavorabilă -Inadecvată**	**Nefavorabilă - Rea**	**Necunoscută**
	C10: Ridicat - impacturile, respectiv presiunile actuale și/sau amenințările viitoare vor avea în viitor un efect cumulat ridicat asupra speciei, afectând		

	major viabilitatea pe termen lung a speciei, C9: ”FV” – favorabile.		

Evaluarea globală a speciei

Tabelul 481 D: Parametri pentru evaluarea stării globale de conservare a speciei în cadrul ariei naturale protejate

Nr.	Parametru	Descriere
A.1	Specia	***Falco subbuteo***, 1040, Nu figurează în anexele Directivei Păsări
A.2	Tipul populaţiei speciei în aria naturală protejată	Populaţie nerezidentă cuibăritoare, care utilizează aria naturală protejată pentru reproducere.
D.3	Starea globală de conservare a speciei	”U1” – nefavorabilă - inadecvată
D.4	Tendinţa stării globale de conservare a speciei	”x” – necunoscută
D.5	Starea globală de conservare necunoscută	Starea globală de conservare a speciei [D.3.] nu a fost evaluată ca ”X” necunoscută.
D.6	Informaţii suplimentare	În calcularea stării de conservare nu au fost luate în calcul datele din formularul standard al speciei, deoarece sunt foarte vechi și nu se cunoaste metodologia aprecierii lor. Din acest motiv a fost considerată necesară stabilirea unui punct de plecare pentru evaluarile viitoare și monitorizarea populației speciei, punct ce a fost stabilit la momentul efectuării studiilor de fundamentare pentru primul Plan de management al ariei.

Matricea 7) Evaluarea stării globale de conservare a speciei

Evaluarea stării globale de conservare a speciei se obţine prin agregarea rezultatelor a trei parametri, respectiv:

- *Starea de conservare din punct de vedere al populaţiei speciei [A.16.]*
- *Starea de conservare din punct de vedere al habitatului speciei [B.15.]*
- *Starea de conservare din punct de vedere al perspectivelor speciei în viitor [C.9.]*

pe baza matricii:

Favorabilă	Nefavorabilă -Inadecvată	Nefavorabilă - Rea	Necunoscută
	A16: ”FV” – favorabilă, B15: , ”U1” – nefavorabilă - inadecvată, C9: ”FV” – favorabile		

Falco tinnunculus

Evaluarea stării de conservare a speciei din punctul de vedere al populației speciei

Tabelul 482 A: Parametri pentru evaluarea stării de conservare a speciei din punct de vedere al populației

Nr.	Parametru	Descriere

A.1	Specia	***Falco tinnunculus***, 1041, Nu figurează în anexele Directivei Păsări
A.2	Statut de prezenţă temporală a speciilor	Populaţie nerezidentă cuibăritoare, care utilizează aria naturală protejată pentru reproducere.
A.3	Mărimea populaţiei speciei în aria naturală protejată	10 - 30 perechi
A.4	Calitatea datelor referitoare la populaţia speciei din aria naturală protejată	medie - date estimate pe baza extrapolării şi/sau modelării datelor obţinute prin măsurători parţiale
A.5	Raportul dintre mărimea populaţiei speciei în aria naturală protejată şi mărimea populaţiei naţionale	0.05 % - 0.06 %
A.6	Mărimea populaţiei speciei în aria naturală protejată comparata cu mărimea populaţiei naţionale	Nesemnificativă
A.7	Mărimea reevaluată a populaţiei estimate în planul de management anterior	Evaluarea mărimii populației speciei se face pentru prima dată
A.8	Mărimea populaţiei de referinţă pentru starea favorabilă în aria naturală protejată	20
A.9	Metodologia de apreciere a mărimii populaţiei de referinţă pentru starea favorabilă	Deoarece nu există date anterioare, mărimea populației de referință pentru starea de conservare favorabilă a fost calculată la media rotunjită a populației actuale.
A.10	Raportul dintre mărimea populaţiei de referinţă pentru starea favorabilă şi mărimea populaţiei actuale	”≈” – aproximativ egal
A.11	Tendinţa actuală a mărimii populaţiei speciei	Nu este cazul - aceasta este prima evaluare a stării de conservare a speciei în aria naturală protejată
A.12	Calitatea datelor privind tendinţa actuală a mărimii populaţiei speciei	Nu este cazul - aceasta este prima evaluare a stării de conservare a speciei în aria naturală protejată
A.13	Magnitudinea tendinţei actuale a mărimii populaţiei speciei	Nu este cazul - aceasta este prima evaluare a stării de conservare a speciei în aria naturală protejată
A.14	Magnitudinea tendinţei actuale a mărimii populaţiei speciei exprimată prin calificative	Nu este cazul - aceasta este prima evaluare a stării de conservare a speciei în aria naturală protejată
A.15	Structura populaţiei speciei	Nu există date privind structura populaţiei.
A.16	Starea de conservare din punct de vedere al populaţiei speciei	”FV” – favorabilă
A.17	Tendinţa stării de conservare din punct de vedere al populaţiei speciei	”0” – este stabilă
A.18	Starea de conservare necunoscută din punct de vedere al populaţiei	A fost calculată starea de conservare din punctul de vedere al populației speciei

Matricea 1) Matricea de evaluare a stării de conservare a speciei din punct de vedere al populației speciei

Favorabilă	**Nefavorabilă -**	**Nefavorabilă - Rea**	**Necunoscută**

	Inadecvată		
A10: ”≈” – aproximativ egal, A15: Nu există date privind structura populaţiei.			

Evaluarea stării de conservare a speciei din punctul de vedere al habitatului speciei

Tabelul 483 B: Parametri pentru evaluarea stării de conservare a speciei din punct de vedere al habitatului speciei

Nr.	**Parametri**	**Descriere**
A.1	Specia	***Falco tinnunculus***, 1041, Nu figurează în anexele Directivei Păsări
A.2	Tipul populaţiei speciei în aria naturală protejată	Populaţie nerezidentă cuibăritoare, care utilizează aria naturală protejată pentru reproducere.
B.3	Suprafaţa habitatului speciei în aria naturală protejată	3712 - 5022 ha
B.4	Calitatea datelor pentru suprafaţa habitatului speciei	bună - estimări statistice robuste sau inventarieri complete
B.5	Suprafaţa reevaluată a habitatului speciei din planul de management anterior	Evaluarea suprafeţei habitatului speciei se face pentru prima dată
B.6	Suprafaţa adecvată a habitatului speciei în aria naturală protejată	4367 ha
B.7	Metodologia de apreciere a suprafeţei adecvate a habitatului speciei în aria naturală protejată	Deoarece populația de referință pentru starea de conservare favorabilă a fost considerată populația actuală, suprafața adecvată a habitatului a fost considerată suprafața actuală.
B.8	Raportul dintre suprafaţa adecvată a habitatului speciei şi suprafaţa actuală a habitatului speciei	Nu este cazul
B.9	Tendinţa actuală a suprafeţei habitatului speciei	Nu este cazul - aceasta este prima evaluare a stării de conservare a speciei în aria naturală protejată
B.10	Calitatea datelor privind tendinţa actuală a suprafeţei habitatului speciei	Nu este cazul - aceasta este prima evaluare a stării de conservare a speciei în aria naturală protejată
B.11	Calitatea habitatului speciei în aria naturală protejată	medie
B.12	Tendinţa actuală a calităţii habitatului speciei	Nu este cazul - aceasta este prima evaluare a stării de conservare a speciei în aria naturală protejată
B.13	Calitatea datelor privind tendinţa actuală a calităţii habitatului speciei	Nu este cazul - aceasta este prima evaluare a stării de conservare a speciei în aria naturală protejată
B.14	Tendinţa actuală globală a habitatului speciei funcţie de tendinţa suprafeţei şi de tendinţa calităţii habitatului speciei	Nu este cazul - aceasta este prima evaluare a stării de conservare a speciei în aria naturală protejată
B.15	Starea de conservare din punct de vedere al habitatului speciei	”U1” – nefavorabilă - inadecvată

B.16	Tendinţa stării de conservare din punct de vedere al habitatului speciei	”0” – este stabilă
B.17	Starea de conservare necunoscută din punct de vedere al habitatului speciei	Nu este cazul

Matricea 2) Matricea pentru evaluarea tendinței globale a habitatului speciei

Tendinţa	**Combinaţia dintre Tendinţa actuală a suprafeţei habitatului speciei [B.9.] şi Tendinţa actuală a calităţii habitatului speciei [B.12.]**
”x” – necunoscută	Nu este cazul - aceasta este prima evaluare a stării de conservare a speciei în aria naturală protejată

Matricea 3) Matricea de evaluare a stării de conservare a speciei din punct de vedere al habitatului speciei

Favorabilă	**Nefavorabilă -Inadecvată**	**Nefavorabilă - Rea**	**Necunoscută**
	Raportul dintre suprafaţa adecvată a habitatului speciei şi suprafaţa actuală a habitatului speciei: ”≈” – aproximativ egal. Tendinţa actuală a suprafeţei habitatului speciei: ”0” – stabilă. Calitatea habitatului speciei în aria naturală protejată: medie		

Evaluarea stării de conservare a speciei din punctul de vedere al perspectivelor speciei

Tabelul 484 C: Parametri pentru evaluarea stării de conservare a speciei din punct de vedere al perspectivelor speciei în viitor

Nr.	**Parametru**	**Descriere**
A.1	Specia	***Falco tinnunculus***, 1041, Nu figurează în anexele Directivei Păsări
A.2	Tipul populaţiei speciei în aria naturală protejată	Populaţie nerezidentă cuibăritoare, care utilizează aria naturală protejată pentru reproducere.
C.3	Tendinţa viitoare a mărimii populaţiei	”0” – stabilă
C.4	Raportul dintre mărimea populaţiei de referinţă pentru starea favorabilă şi mărimea populaţiei viitoare a speciei	”≈” – aproximativ egal
C.5	Perspectivele speciei din punct de vedere al populaţiei	”FV” – favorabile
C.6	Tendinţa viitoare a suprafeţei habitatului speciei	”0” – stabilă
C.7	Raportul dintre suprafaţa adecvată a habitatului speciei şi suprafaţa habitatului speciei în viitor	”≈” – aproximativ egal
C.8	Perspectivele speciei din punct de vedere al	”FV” – favorabile

	habitatului speciei	
C.9	Perspectivele speciei în viitor	”FV” – favorabile
C.10	Efectul cumulat al impacturilor asupra speciei în viitor	Ridicat - impacturile, respectiv presiunile actuale și/sau amenințările viitoare vor avea în viitor un efect cumulat ridicat asupra speciei, afectând major viabilitatea pe termen lung a speciei

Matricea 4) Matricea pentru evaluarea perspectivelor speciei din punct de vedere al populației speciei

Valoarea actuală a parametrului	Tendinţa viitoare a parametrului	Raportul dintre valoarea VRSF şi valoarea viitoare a parametrului	Perspective
”≈” – aproximativ egal	”0” – stabilă	”≈” – aproximativ egal	”FV” – favorabile

Matricea 5) Perspectivele speciei în viitor, după implementarea Planului de management actual

Perspectivele speciei în viitor se obţin prin agregarea de doi parametri, respectiv:

- *perspectivele speciei din punct de vedere al populaţiei [C.5.]*
- *perspectivele speciei din punct de vedere al habitatului speciei [C.8.]*

pe baza matricii:

Favorabilă	Nefavorabilă -Inadecvată	Nefavorabilă - Rea	Necunoscută
Perspectivele speciei din punct de vedere al populaţiei: ”FV” – favorabile. Perspectivele speciei din punct de vedere al habitatului speciei: ”FV” – favorabile			

Matricea 6) Matricea evaluării stării de conservare a speciei din punct de vedere al perspectivelor speciei în viitor, după implementarea Planului de management actual

Favorabilă	Nefavorabilă -Inadecvată	Nefavorabilă - Rea	Necunoscută
	C10: Ridicat - impacturile, respectiv presiunile actuale și/sau amenințările viitoare vor avea în viitor un efect cumulat ridicat asupra speciei, afectând major viabilitatea pe termen lung a speciei, C9: ”FV” – favorabile.		

Evaluarea globală a speciei

Tabelul 485 D: Parametri pentru evaluarea stării globale de conservare a speciei în cadrul ariei naturale protejate

Nr.	Parametru	Descriere
A.1	Specia	***Falco tinnunculus***, 1041, Nu figurează în anexele Directivei Păsări
A.2	Tipul populaţiei speciei în aria naturală protejată	Populaţie nerezidentă cuibăritoare, care utilizează aria naturală protejată pentru reproducere.
D.3	Starea globală de conservare a speciei	”U1” – nefavorabilă - inadecvată
D.4	Tendinţa stării globale de conservare a speciei	”x” – necunoscută
D.5	Starea globală de conservare necunoscută	Starea globală de conservare a speciei [D.3.] nu a fost evaluată ca ”X” necunoscută.
D.6	Informaţii suplimentare	În calcularea stării de conservare nu au fost luate în calcul datele din formularul standard al speciei, deoarece sunt foarte vechi și nu se cunoaste metodologia aprecierii lor. Din acest motiv a fost considerată necesară stabilirea unui punct de plecare pentru evaluarile viitoare și monitorizarea populației speciei, punct ce a fost stabilit la momentul efectuării studiilor de fundamentare pentru primul Plan de management al ariei.

Matricea 7) Evaluarea stării globale de conservare a speciei

Evaluarea stării globale de conservare a speciei se obţine prin agregarea rezultatelor a trei parametri, respectiv:

- *Starea de conservare din punct de vedere al populaţiei speciei [A.16.]*
- *Starea de conservare din punct de vedere al habitatului speciei [B.15.]*
- *Starea de conservare din punct de vedere al perspectivelor speciei în viitor [C.9.]*

pe baza matricii:

Favorabilă	Nefavorabilă -Inadecvată	Nefavorabilă - Rea	Necunoscută
	A16: ”FV” – favorabilă, B15: , ”U1” – nefavorabilă - inadecvată, C9: ”FV” – favorabile		

Jynx torquilla

Evaluarea stării de conservare a speciei din punctul de vedere al populației speciei

Tabelul 486 A: Parametri pentru evaluarea stării de conservare a speciei din punct de vedere al populației

Nr.	Parametru	Descriere
A.1	Specia	***Jynx torquilla***, 1091, Nu figurează în anexele Directivei Păsări
A.2	Statut de prezenţă temporală a speciilor	Populaţie nerezidentă cuibăritoare (care utilizează aria naturală protejată pentru reproducere)
A.3	Mărimea populaţiei speciei în aria naturală	3 - 10 perechi

	protejată	
A.4	Calitatea datelor referitoare la populaţia speciei din aria naturală protejată	slabă - date estimate pe baza opiniei experţilor cu sau fără măsurători prin eşantionare
A.5	Raportul dintre mărimea populaţiei speciei în aria naturală protejată şi mărimea populaţiei naţionale	0.01 % - 0.01 %
A.6	Mărimea populaţiei speciei în aria naturală protejată comparata cu mărimea populaţiei naţionale	Nesemnificativă
A.7	Mărimea reevaluată a populaţiei estimate în planul de management anterior	Evaluarea mărimii populației speciei se face pentru prima dată
A.8	Mărimea populaţiei de referinţă pentru starea favorabilă în aria naturală protejată	7
A.9	Metodologia de apreciere a mărimii populaţiei de referinţă pentru starea favorabilă	Deoarece nu există date anterioare, mărimea populației de referință pentru starea de conservare favorabilă a fost calculată la media rotunjită a populației actuale.
A.10	Raportul dintre mărimea populaţiei de referinţă pentru starea favorabilă şi mărimea populaţiei actuale	”≈” – aproximativ egal
A.11	Tendinţa actuală a mărimii populaţiei speciei	Nu este cazul - aceasta este prima evaluare a stării de conservare a speciei în aria naturală protejată
A.12	Calitatea datelor privind tendinţa actuală a mărimii populaţiei speciei	Nu este cazul - aceasta este prima evaluare a stării de conservare a speciei în aria naturală protejată
A.13	Magnitudinea tendinţei actuale a mărimii populaţiei speciei	Nu este cazul - aceasta este prima evaluare a stării de conservare a speciei în aria naturală protejată
A.14	Magnitudinea tendinţei actuale a mărimii populaţiei speciei exprimată prin calificative	Nu este cazul - aceasta este prima evaluare a stării de conservare a speciei în aria naturală protejată
A.15	Structura populaţiei speciei	Nu există date privind structura populaţiei.
A.16	Starea de conservare din punct de vedere al populaţiei speciei	”FV” – favorabilă
A.17	Tendinţa stării de conservare din punct de vedere al populaţiei speciei	”0” – este stabilă
A.18	Starea de conservare necunoscută din punct de vedere al populaţiei	A fost calculată starea de conservare din punctul de vedere al populației speciei

Matricea 1) Matricea de evaluare a stării de conservare a speciei din punct de vedere al populației speciei

Favorabilă	**Nefavorabilă - Inadecvată**	**Nefavorabilă - Rea**	**Necunoscută**
A10: ”≈” – aproximativ egal, A15: Nu			

există date privind structura populaţiei.			

Evaluarea stării de conservare a speciei din punctul de vedere al habitatului speciei

Tabelul 487 B: Parametri pentru evaluarea stării de conservare a speciei din punct de vedere al habitatului speciei

Nr.	Parametri	Descriere
A.1	Specia	***Jynx torquilla***, 1091, Nu figurează în anexele Directivei Păsări
A.2	Tipul populaţiei speciei în aria naturală protejată	Populaţie nerezidentă cuibăritoare (care utilizează aria naturală protejată pentru reproducere)
B.3	Suprafaţa habitatului speciei în aria naturală protejată	4 - 6 ha
B.4	Calitatea datelor pentru suprafaţa habitatului speciei	medie - date estimate pe baza extrapolării şi/sau modelării datelor obţinute prin măsurători parţiale
B.5	Suprafaţa reevaluată a habitatului speciei din planul de management anterior	Evaluarea suprafeţei habitatului speciei se face pentru prima dată
B.6	Suprafaţa adecvată a habitatului speciei în aria naturală protejată	5 ha
B.7	Metodologia de apreciere a suprafeţei adecvate a habitatului speciei în aria naturală protejată	Deoarece populația de referință pentru starea de conservare favorabilă a fost considerată populația actuală, suprafața adecvată a habitatului a fost considerată suprafața actuală.
B.8	Raportul dintre suprafaţa adecvată a habitatului speciei şi suprafaţa actuală a habitatului speciei	Nu este cazul
B.9	Tendinţa actuală a suprafeţei habitatului speciei	Nu este cazul - aceasta este prima evaluare a stării de conservare a speciei în aria naturală protejată
B.10	Calitatea datelor privind tendinţa actuală a suprafeţei habitatului speciei	Nu este cazul - aceasta este prima evaluare a stării de conservare a speciei în aria naturală protejată
B.11	Calitatea habitatului speciei în aria naturală protejată	medie
B.12	Tendinţa actuală a calităţii habitatului speciei	Nu este cazul - aceasta este prima evaluare a stării de conservare a speciei în aria naturală protejată
B.13	Calitatea datelor privind tendinţa actuală a calităţii habitatului speciei	Nu este cazul - aceasta este prima evaluare a stării de conservare a speciei în aria naturală protejată
B.14	Tendinţa actuală globală a habitatului speciei funcţie de tendinţa suprafeţei şi de tendinţa calităţii habitatului speciei	Nu este cazul - aceasta este prima evaluare a stării de conservare a speciei în aria naturală protejată
B.15	Starea de conservare din punct de vedere al habitatului speciei	”U1” – nefavorabilă - inadecvată
B.16	Tendinţa stării de conservare din punct de vedere al habitatului speciei	”0” – este stabilă

B.17	Starea de conservare necunoscută din punct de vedere al habitatului speciei	Nu este cazul

Matricea 2) Matricea pentru evaluarea tendinței globale a habitatului speciei

Tendinţa	**Combinaţia dintre Tendinţa actuală a suprafeţei habitatului speciei [B.9.] şi Tendinţa actuală a calităţii habitatului speciei [B.12.]**
”x” – necunoscută	Nu este cazul - aceasta este prima evaluare a stării de conservare a speciei în aria naturală protejată

Matricea 3) Matricea de evaluare a stării de conservare a speciei din punct de vedere al habitatului speciei

Favorabilă	**Nefavorabilă -Inadecvată**	**Nefavorabilă - Rea**	**Necunoscută**
	Raportul dintre suprafaţa adecvată a habitatului speciei şi suprafaţa actuală a habitatului speciei: ”≈” – aproximativ egal. Tendinţa actuală a suprafeţei habitatului speciei: ”0” – stabilă. Calitatea habitatului speciei în aria naturală protejată: medie		

Evaluarea stării de conservare a speciei din punctul de vedere al perspectivelor speciei

Tabelul 488 C: Parametri pentru evaluarea stării de conservare a speciei din punct de vedere al perspectivelor speciei în viitor

Nr.	**Parametru**	**Descriere**
A.1	Specia	***Jynx torquilla***, 1091, Nu figurează în anexele Directivei Păsări
A.2	Tipul populaţiei speciei în aria naturală protejată	Populaţie nerezidentă cuibăritoare, care utilizează aria naturală protejată pentru reproducere.
C.3	Tendinţa viitoare a mărimii populaţiei	”0” – stabilă
C.4	Raportul dintre mărimea populaţiei de referinţă pentru starea favorabilă şi mărimea populaţiei viitoare a speciei	”≈” – aproximativ egal
C.5	Perspectivele speciei din punct de vedere al populaţiei	”FV” – favorabile
C.6	Tendinţa viitoare a suprafeţei habitatului speciei	”0” – stabilă
C.7	Raportul dintre suprafaţa adecvată a habitatului speciei şi suprafaţa habitatului speciei în viitor	”≈” – aproximativ egal
C.8	Perspectivele speciei din punct de vedere al habitatului speciei	”FV” – favorabile
C.9	Perspectivele speciei în viitor	”FV” – favorabile
C.10	Efectul cumulat al impacturilor asupra speciei	Ridicat - impacturile, respectiv presiunile actuale

	în viitor	și/sau amenințările viitoare vor avea în viitor un efect cumulat ridicat asupra speciei, afectând major viabilitatea pe termen lung a speciei

Matricea 4) Matricea pentru evaluarea perspectivelor speciei din punct de vedere al populației speciei

Valoarea actuală a parametrului	Tendinţa viitoare a parametrului	Raportul dintre valoarea VRSF şi valoarea viitoare a parametrului	Perspective
”≈” – aproximativ egal	”0” – stabilă	”≈” – aproximativ egal	”FV” – favorabile

Matricea 5) Perspectivele speciei în viitor, după implementarea Planului de management actual

Perspectivele speciei în viitor se obţin prin agregarea de doi parametri, respectiv:

- *perspectivele speciei din punct de vedere al populaţiei [C.5.]*
- *perspectivele speciei din punct de vedere al habitatului speciei [C.8.]*

pe baza matricii:

Favorabilă	Nefavorabilă -Inadecvată	Nefavorabilă - Rea	Necunoscută
Perspectivele speciei din punct de vedere al populaţiei: ”FV” – favorabile. Perspectivele speciei din punct de vedere al habitatului speciei: ”FV” – favorabile			

Matricea 6) Matricea evaluării stării de conservare a speciei din punct de vedere al perspectivelor speciei în viitor, după implementarea Planului de management actual

Favorabilă	Nefavorabilă -Inadecvată	Nefavorabilă - Rea	Necunoscută
	C10: Ridicat - impacturile, respectiv presiunile actuale și/sau amenințările viitoare vor avea în viitor un efect cumulat ridicat asupra speciei, afectând major viabilitatea pe termen lung a speciei, C9: ”FV” – favorabile.		

Evaluarea globală a speciei

Tabelul 489 D: Parametri pentru evaluarea stării globale de conservare a speciei în cadrul ariei naturale protejate

Nr.	Parametru	Descriere
A.1	Specia	***Jynx torquilla***, 1091, Nu figurează în anexele Directivei Păsări
A.2	Tipul populaţiei speciei în aria naturală protejată	Populaţie nerezidentă cuibăritoare, care utilizează aria naturală protejată pentru reproducere.

D.3	Starea globală de conservare a speciei	”U1” – nefavorabilă - inadecvată
D.4	Tendinţa stării globale de conservare a speciei	”x” – necunoscută
D.5	Starea globală de conservare necunoscută	Starea globală de conservare a speciei [D.3.] nu a fost evaluată ca ”X” necunoscută.
D.6	Informaţii suplimentare	În calcularea stării de conservare nu au fost luate în calcul datele din formularul standard al speciei, deoarece sunt foarte vechi și nu se cunoaste metodologia aprecierii lor. Din acest motiv a fost considerată necesară stabilirea unui punct de plecare pentru evaluarile viitoare și monitorizarea populației speciei, punct ce a fost stabilit la momentul efectuării studiilor de fundamentare pentru primul Plan de management al ariei.

Matricea 7) Evaluarea stării globale de conservare a speciei

Evaluarea stării globale de conservare a speciei se obţine prin agregarea rezultatelor a trei parametri, respectiv:

- *Starea de conservare din punct de vedere al populaţiei speciei [A.16.]*
- *Starea de conservare din punct de vedere al habitatului speciei [B.15.]*
- *Starea de conservare din punct de vedere al perspectivelor speciei în viitor [C.9.]*

pe baza matricii:

Favorabilă	Nefavorabilă -Inadecvată	Nefavorabilă - Rea	Necunoscută
	A16: ”FV” – favorabilă, B15: , ”U1” – nefavorabilă - inadecvată, C9: ”FV” – favorabile.		

Lanius excubitor

Evaluarea stării de conservare a speciei din punctul de vedere al populației speciei

Tabelul 490 A: Parametri pentru evaluarea stării de conservare a speciei din punct de vedere al populației

Nr.	Parametru	Descriere
A.1	Specia	***Lanius excubitor***, 1099, Nu figurează în anexele Directivei Păsări
A.2	Statut de prezenţă temporală a speciilor	Populaţie care doar iernează în aria naturală protejată
A.3	Mărimea populaţiei speciei în aria naturală protejată	2 - 5 indivizi
A.4	Calitatea datelor referitoare la populaţia speciei din aria naturală protejată	slabă - date estimate pe baza opiniei experţilor cu sau fără măsurători prin eşantionare
A.5	Raportul dintre mărimea populaţiei speciei în aria naturală protejată şi mărimea populaţiei naţionale	Nu exista date disponibile pentru stabilirea acestui parametru

A.6	Mărimea populaţiei speciei în aria naturală protejată comparata cu mărimea populaţiei naţionale	Nesemnificativă
A.7	Mărimea reevaluată a populaţiei estimate în planul de management anterior	Evaluarea mărimii populației speciei se face pentru prima dată
A.8	Mărimea populaţiei de referinţă pentru starea favorabilă în aria naturală protejată	4
A.9	Metodologia de apreciere a mărimii populaţiei de referinţă pentru starea favorabilă	Deoarece nu există date anterioare, mărimea populației de referință pentru starea de conservare favorabilă a fost calculată la media rotunjită a populației actuale.
A.10	Raportul dintre mărimea populaţiei de referinţă pentru starea favorabilă şi mărimea populaţiei actuale	”≈” – aproximativ egal
A.11	Tendinţa actuală a mărimii populaţiei speciei	Nu este cazul - aceasta este prima evaluare a stării de conservare a speciei în aria naturală protejată
A.12	Calitatea datelor privind tendinţa actuală a mărimii populaţiei speciei	Nu este cazul - aceasta este prima evaluare a stării de conservare a speciei în aria naturală protejată
A.13	Magnitudinea tendinţei actuale a mărimii populaţiei speciei	Nu este cazul - aceasta este prima evaluare a stării de conservare a speciei în aria naturală protejată
A.14	Magnitudinea tendinţei actuale a mărimii populaţiei speciei exprimată prin calificative	Nu este cazul - aceasta este prima evaluare a stării de conservare a speciei în aria naturală protejată
A.15	Structura populaţiei speciei	Nu există date privind structura populaţiei.
A.16	Starea de conservare din punct de vedere al populaţiei speciei	”FV” – favorabilă
A.17	Tendinţa stării de conservare din punct de vedere al populaţiei speciei	”0” – este stabilă
A.18	Starea de conservare necunoscută din punct de vedere al populaţiei	A fost calculată starea de conservare din punctul de vedere al populației speciei

Matricea 1) Matricea de evaluare a stării de conservare a speciei din punct de vedere al populației speciei

Favorabilă	**Nefavorabilă -Inadecvată**	**Nefavorabilă - Rea**	**Necunoscută**
A10: ”≈” – aproximativ egal, A15: Nu există date privind structura populaţiei.			

Evaluarea stării de conservare a speciei din punctul de vedere al habitatului speciei

Tabelul 491 B: Parametri pentru evaluarea stării de conservare a speciei din punct de vedere al habitatului speciei

Nr.	**Parametri**	**Descriere**
A.1	Specia	***Lanius excubitor***, 1099, Nu figurează în anexele Directivei Păsări

A.2	Tipul populaţiei speciei în aria naturală protejată	Populaţie care doar iernează în aria naturală protejată
B.3	Suprafaţa habitatului speciei în aria naturală protejată	1567 - 2121 ha
B.4	Calitatea datelor pentru suprafaţa habitatului speciei	medie - date estimate pe baza extrapolării şi/sau modelării datelor obţinute prin măsurători parţiale
B.5	Suprafaţa reevaluată a habitatului speciei din planul de management anterior	Evaluarea suprafeţei habitatului speciei se face pentru prima dată
B.6	Suprafaţa adecvată a habitatului speciei în aria naturală protejată	1844 ha
B.7	Metodologia de apreciere a suprafeţei adecvate a habitatului speciei în aria naturală protejată	Deoarece populația de referință pentru starea de conservare favorabilă a fost considerată populația actuală, suprafața adecvată a habitatului a fost considerată suprafața actuală.
B.8	Raportul dintre suprafaţa adecvată a habitatului speciei şi suprafaţa actuală a habitatului speciei	Nu este cazul
B.9	Tendinţa actuală a suprafeţei habitatului speciei	Nu este cazul - aceasta este prima evaluare a stării de conservare a speciei în aria naturală protejată
B.10	Calitatea datelor privind tendinţa actuală a suprafeţei habitatului speciei	Nu este cazul - aceasta este prima evaluare a stării de conservare a speciei în aria naturală protejată
B.11	Calitatea habitatului speciei în aria naturală protejată	bună -adecvată
B.12	Tendinţa actuală a calităţii habitatului speciei	Nu este cazul - aceasta este prima evaluare a stării de conservare a speciei în aria naturală protejată
B.13	Calitatea datelor privind tendinţa actuală a calităţii habitatului speciei	Nu este cazul - aceasta este prima evaluare a stării de conservare a speciei în aria naturală protejată
B.14	Tendinţa actuală globală a habitatului speciei funcţie de tendinţa suprafeţei şi de tendinţa calităţii habitatului speciei	Nu este cazul - aceasta este prima evaluare a stării de conservare a speciei în aria naturală protejată
B.15	Starea de conservare din punct de vedere al habitatului speciei	”FV” – favorabilă
B.16	Tendinţa stării de conservare din punct de vedere al habitatului speciei	Starea de conservare din punct de vedere al habitatului speciei [B.15.] nu a fost evaluată ca nefavorabilă - inadecvată sau nefavorabilă - rea
B.17	Starea de conservare necunoscută din punct de vedere al habitatului speciei	Nu este cazul

Matricea 2) Matricea pentru evaluarea tendinței globale a habitatului speciei

Tendinţa	Combinaţia dintre Tendinţa actuală a suprafeţei habitatului speciei [B.9.] şi Tendinţa actuală a calităţii habitatului speciei [B.12.]
”x” – necunoscută	Nu este cazul - aceasta este prima evaluare a stării de conservare a speciei în aria naturală protejată

Matricea 3) Matricea de evaluare a stării de conservare a speciei din punct de vedere al habitatului speciei

Favorabilă	Nefavorabilă -Inadecvată	Nefavorabilă - Rea	Necunoscută
Raportul dintre suprafaţa adecvată a habitatului speciei şi suprafaţa actuală a habitatului speciei: ”≈” – aproximativ egal. Tendinţa actuală a suprafeţei habitatului speciei: ”0” – stabilă. Calitatea habitatului speciei în aria naturală protejată: bună (adecvată)			

Evaluarea stării de conservare a speciei din punctul de vedere al perspectivelor speciei

Tabelul 492 C: Parametri pentru evaluarea stării de conservare a speciei din punct de vedere al perspectivelor speciei în viitor

Nr.	Parametru	Descriere
A.1	Specia	***Lanius excubitor***, 1099, Nu figurează în anexele Directivei Păsări
A.2	Tipul populaţiei speciei în aria naturală protejată	Populaţie care doar iernează în aria naturală protejată
C.3	Tendinţa viitoare a mărimii populaţiei	”0” – stabilă
C.4	Raportul dintre mărimea populaţiei de referinţă pentru starea favorabilă şi mărimea populaţiei viitoare a speciei	”≈” – aproximativ egal
C.5	Perspectivele speciei din punct de vedere al populaţiei	”FV” – favorabile
C.6	Tendinţa viitoare a suprafeţei habitatului speciei	”0” – stabilă
C.7	Raportul dintre suprafaţa adecvată a habitatului speciei şi suprafaţa habitatului speciei în viitor	”≈” – aproximativ egal
C.8	Perspectivele speciei din punct de vedere al habitatului speciei	”FV” – favorabile
C.9	Perspectivele speciei în viitor	”FV” – favorabile
C.10	Efectul cumulat al impacturilor asupra speciei în viitor	Scăzut - impacturile, respectiv presiunile actuale și amenințările viitoare, vor avea un efect cumulat scăzut sau nesemnificativ asupra speciei, neafectând semnificativ viabilitatea pe termen lung a speciei

Matricea 4) Matricea pentru evaluarea perspectivelor speciei din punct de vedere al populației speciei

Valoarea actuală a parametrului	Tendinţa viitoare a parametrului	Raportul dintre valoarea VRSF şi valoarea viitoare a parametrului	Perspective
”≈” – aproximativ egal	”0” – stabilă	”≈” – aproximativ egal	”FV” – favorabile

Matricea 5) Perspectivele speciei în viitor, după implementarea Planului de management actual

Perspectivele speciei în viitor se obţin prin agregarea de doi parametri, respectiv:

- *perspectivele speciei din punct de vedere al populaţiei [C.5.]*
- *perspectivele speciei din punct de vedere al habitatului speciei [C.8.]*

pe baza matricii:

Favorabilă	Nefavorabilă - Inadecvată	Nefavorabilă - Rea	Necunoscută
Perspectivele speciei din punct de vedere al populaţiei: ”FV” – favorabile. Perspectivele speciei din punct de vedere al habitatului speciei: ”FV” – favorabile			

Matricea 6) Matricea evaluării stării de conservare a speciei din punct de vedere al perspectivelor speciei în viitor, după implementarea Planului de management actual

Favorabilă	Nefavorabilă -Inadecvată	Nefavorabilă - Rea	Necunoscută
C10: Scăzut - impacturile, respectiv presiunile actuale și amenințările viitoare, vor avea un efect cumulat scăzut sau nesemnificativ asupra speciei, neafectând semnificativ viabilitatea pe termen lung a speciei, C9: ”FV” – favorabile.			

Evaluarea globală a speciei

Tabelul 493 D: Parametri pentru evaluarea stării globale de conservare a speciei în cadrul ariei naturale protejate

Nr.	Parametru	Descriere
A.1	Specia	***Lanius excubitor***, 1099, Nu figurează în anexele Directivei Păsări
A.2	Tipul populaţiei speciei în aria naturală protejată	Populaţie care doar iernează în aria naturală protejată
D.3	Starea globală de conservare a speciei	”FV” – favorabilă
D.4	Tendinţa stării globale de conservare a speciei	Starea globală de conservare a speciei [D.3.] nu a fost evaluată ca nefavorabilă - inadecvată sau nefavorabilă - rea

D.5	Starea globală de conservare necunoscută	Starea globală de conservare a speciei [D.3.] nu a fost evaluată ca ”X” necunoscută.
D.6	Informaţii suplimentare	În calcularea stării de conservare nu au fost luate în calcul datele din formularul standard al speciei, deoarece sunt foarte vechi și nu se cunoaste metodologia aprecierii lor. Din acest motiv a fost considerată necesară stabilirea unui punct de plecare pentru evaluarile viitoare și monitorizarea populației speciei, punct ce a fost stabilit la momentul efectuării studiilor de fundamentare pentru primul Plan de management al ariei.

Matricea 7) Evaluarea stării globale de conservare a speciei

Evaluarea stării globale de conservare a speciei se obţine prin agregarea rezultatelor a trei parametri, respectiv:

- *Starea de conservare din punct de vedere al populaţiei speciei [A.16.]*
- *Starea de conservare din punct de vedere al habitatului speciei [B.15.]*
- *Starea de conservare din punct de vedere al perspectivelor speciei în viitor [C.9.]*

pe baza matricii:

Favorabilă	**Nefavorabilă - Inadecvată**	**Nefavorabilă - Rea**	**Necunoscută**
A16: ”FV” – favorabilă, B15: , ”FV” – favorabilă, C9: ”FV” – favorabilă			

Miliaria calandra

Evaluarea stării de conservare a speciei din punctul de vedere al populației speciei

Tabelul 494 A: Parametri pentru evaluarea stării de conservare a speciei din punct de vedere al populației

Nr.	**Parametru**	**Descriere**
A.1	Specia	***Miliaria calandra***, 1142, Nu figurează în anexele Directivei Păsări
A.2	Statut de prezenţă temporală a speciilor	Populaţie nerezidentă cuibăritoare (care utilizează aria naturală protejată pentru reproducere)
A.3	Mărimea populaţiei speciei în aria naturală protejată	1000 - 2480 perechi
A.4	Calitatea datelor referitoare la populaţia speciei din aria naturală protejată	medie - date estimate pe baza extrapolării şi/sau modelării datelor obţinute prin măsurători parţiale
A.5	Raportul dintre mărimea populaţiei speciei în aria naturală protejată şi mărimea populaţiei naţionale	0.03 % - 0.1 %
A.6	Mărimea populaţiei speciei în aria naturală protejată comparata cu mărimea populaţiei naţionale	Nesemnificativă
A.7	Mărimea reevaluată a populaţiei	Evaluarea mărimii populației speciei se face pentru

	estimate în planul de management anterior	prima dată
A.8	Mărimea populaţiei de referinţă pentru starea favorabilă în aria naturală protejată	1725
A.9	Metodologia de apreciere a mărimii populaţiei de referinţă pentru starea favorabilă	Deoarece nu există date anterioare, mărimea populației de referință pentru starea de conservare favorabilă a fost calculată la media rotunjită a populației actuale.
A.10	Raportul dintre mărimea populaţiei de referinţă pentru starea favorabilă şi mărimea populaţiei actuale	”≈” – aproximativ egal
A.11	Tendinţa actuală a mărimii populaţiei speciei	Nu este cazul - aceasta este prima evaluare a stării de conservare a speciei în aria naturală protejată
A.12	Calitatea datelor privind tendinţa actuală a mărimii populaţiei speciei	Nu este cazul - aceasta este prima evaluare a stării de conservare a speciei în aria naturală protejată
A.13	Magnitudinea tendinţei actuale a mărimii populaţiei speciei	Nu este cazul - aceasta este prima evaluare a stării de conservare a speciei în aria naturală protejată
A.14	Magnitudinea tendinţei actuale a mărimii populaţiei speciei exprimată prin calificative	Nu este cazul - aceasta este prima evaluare a stării de conservare a speciei în aria naturală protejată
A.15	Structura populaţiei speciei	Nu există date privind structura populaţiei.
A.16	Starea de conservare din punct de vedere al populaţiei speciei	”FV” – favorabilă
A.17	Tendinţa stării de conservare din punct de vedere al populaţiei speciei	”0” – este stabilă
A.18	Starea de conservare necunoscută din punct de vedere al populaţiei	A fost calculată starea de conservare din punctul de vedere al populației speciei

Matricea 1) Matricea de evaluare a stării de conservare a speciei din punct de vedere al populației speciei

Favorabilă	**Nefavorabilă - Inadecvată**	**Nefavorabilă - Rea**	**Necunoscută**
A10: ”≈” – aproximativ egal, A15: Nu există date privind structura populaţiei.			

Evaluarea stării de conservare a speciei din punctul de vedere al habitatului speciei

Tabelul 495 B: Parametri pentru evaluarea stării de conservare a speciei din punct de vedere al habitatului speciei

Nr.	**Parametri**	**Descriere**
A.1	Specia	***Miliaria calandra***, 1142, Nu figurează în anexele Directivei Păsări
A.2	Tipul populaţiei speciei în aria naturală protejată	Populaţie nerezidentă cuibăritoare (care utilizează aria naturală protejată pentru reproducere)

B.3	Suprafaţa habitatului speciei în aria naturală protejată	1567 - 2121 ha
B.4	Calitatea datelor pentru suprafaţa habitatului speciei	bună - estimări statistice robuste sau inventarieri complete
B.5	Suprafaţa reevaluată a habitatului speciei din planul de management anterior	Evaluarea suprafeţei habitatului speciei se face pentru prima dată
B.6	Suprafaţa adecvată a habitatului speciei în aria naturală protejată	1844 ha
B.7	Metodologia de apreciere a suprafeţei adecvate a habitatului speciei în aria naturală protejată	Deoarece populația de referință pentru starea de conservare favorabilă a fost considerată populația actuală, suprafața adecvată a habitatului a fost considerată suprafața actuală.
B.8	Raportul dintre suprafaţa adecvată a habitatului speciei şi suprafaţa actuală a habitatului speciei	Nu este cazul
B.9	Tendinţa actuală a suprafeţei habitatului speciei	Nu este cazul - aceasta este prima evaluare a stării de conservare a speciei în aria naturală protejată
B.10	Calitatea datelor privind tendinţa actuală a suprafeţei habitatului speciei	Nu este cazul - aceasta este prima evaluare a stării de conservare a speciei în aria naturală protejată
B.11	Calitatea habitatului speciei în aria naturală protejată	medie
B.12	Tendinţa actuală a calităţii habitatului speciei	Nu este cazul - aceasta este prima evaluare a stării de conservare a speciei în aria naturală protejată
B.13	Calitatea datelor privind tendinţa actuală a calităţii habitatului speciei	Nu este cazul - aceasta este prima evaluare a stării de conservare a speciei în aria naturală protejată
B.14	Tendinţa actuală globală a habitatului speciei funcţie de tendinţa suprafeţei şi de tendinţa calităţii habitatului speciei	Nu este cazul - aceasta este prima evaluare a stării de conservare a speciei în aria naturală protejată
B.15	Starea de conservare din punct de vedere al habitatului speciei	”U1” – nefavorabilă - inadecvată
B.16	Tendinţa stării de conservare din punct de vedere al habitatului speciei	”0” – este stabilă
B.17	Starea de conservare necunoscută din punct de vedere al habitatului speciei	Nu este cazul

Matricea 2) Matricea pentru evaluarea tendinței globale a habitatului speciei

Tendinţa	**Combinaţia dintre Tendinţa actuală a suprafeţei habitatului speciei [B.9.] şi Tendinţa actuală a calităţii habitatului speciei [B.12.]**
”x” – necunoscută	Nu este cazul - aceasta este prima evaluare a stării de conservare a speciei în aria naturală protejată

Matricea 3) Matricea de evaluare a stării de conservare a speciei din punct de vedere al habitatului speciei

Favorabilă	**Nefavorabilă -Inadecvată**	**Nefavorabilă - Rea**	**Necunoscută**

	Raportul dintre suprafaţa adecvată a habitatului speciei şi suprafaţa actuală a habitatului speciei: ”≈” – aproximativ egal. Tendinţa actuală a suprafeţei habitatului speciei: ”0” – stabilă. Calitatea habitatului speciei în aria naturală protejată: medie		

Evaluarea stării de conservare a speciei din punctul de vedere al perspectivelor speciei

Tabelul 496 C: Parametri pentru evaluarea stării de conservare a speciei din punct de vedere al perspectivelor speciei în viitor

Nr.	Parametru	Descriere
A.1	Specia	***Miliaria calandra***, 1142, Nu figurează în anexele Directivei Păsări
A.2	Tipul populaţiei speciei în aria naturală protejată	Populaţie nerezidentă cuibăritoare (care utilizează aria naturală protejată pentru reproducere)
C.3	Tendinţa viitoare a mărimii populaţiei	”0” – stabilă
C.4	Raportul dintre mărimea populaţiei de referinţă pentru starea favorabilă şi mărimea populaţiei viitoare a speciei	”≈” – aproximativ egal
C.5	Perspectivele speciei din punct de vedere al populaţiei	”FV” – favorabile
C.6	Tendinţa viitoare a suprafeţei habitatului speciei	”0” – stabilă
C.7	Raportul dintre suprafaţa adecvată a habitatului speciei şi suprafaţa habitatului speciei în viitor	”≈” – aproximativ egal
C.8	Perspectivele speciei din punct de vedere al habitatului speciei	”FV” – favorabile
C.9	Perspectivele speciei în viitor	”FV” – favorabile
C.10	Efectul cumulat al impacturilor asupra speciei în viitor	Mediu - impacturile, respectiv presiunile actuale și/sau amenințările viitoare vor avea în viitor un efect cumulat mediu, semnificativ asupra speciei, afectând semnificativ viabilitatea pe termen lung a speciei

Matricea 4) Matricea pentru evaluarea perspectivelor speciei din punct de vedere al populației speciei

Valoarea actuală a parametrului	Tendinţa viitoare a parametrului	Raportul dintre valoarea VRSF şi valoarea viitoare a parametrului	Perspective
”≈” – aproximativ egal	”0” – stabilă	”≈” – aproximativ egal	”FV” – favorabile

Matricea 5) Perspectivele speciei în viitor, după implementarea planului de management actual

Perspectivele speciei în viitor se obţin prin agregarea de doi parametri, respectiv:

- *perspectivele speciei din punct de vedere al populaţiei [C.5.]*

- *perspectivele speciei din punct de vedere al habitatului speciei [C.8.]*

pe baza matricii:

Favorabilă	**Nefavorabilă -Inadecvată**	**Nefavorabilă - Rea**	**Necunoscută**
Perspectivele speciei din punct de vedere al populaţiei: ”FV” – favorabile. Perspectivele speciei din punct de vedere al habitatului speciei: ”FV” – favorabile			

Matricea 6) Matricea evaluării stării de conservare a speciei din punct de vedere al perspectivelor speciei în viitor, după implementarea planului de management actual

Favorabilă	**Nefavorabilă -Inadecvată**	**Nefavorabilă - Rea**	**Necunoscută**
	C10: Mediu - impacturile, respectiv presiunile actuale și/sau amenințările viitoare vor avea în viitor un efect cumulat mediu, semnificativ asupra speciei, afectând semnificativ viabilitatea pe termen lung a speciei, C9: ”FV” – favorabile.		

Evaluarea globală a speciei

Tabelul 497 D: Parametri pentru evaluarea stării globale de conservare a speciei în cadrul ariei naturale protejate

Nr.	**Parametru**	**Descriere**
A.1	Specia	***Miliaria calandra***, 1142, Nu figurează în anexele Directivei Păsări
A.2	Tipul populaţiei speciei în aria naturală protejată	Populaţie nerezidentă cuibăritoare (care utilizează aria naturală protejată pentru reproducere)
D.3	Starea globală de conservare a speciei	”U1” – nefavorabilă - inadecvată
D.4	Tendinţa stării globale de conservare a speciei	”x” – necunoscută
D.5	Starea globală de conservare necunoscută	Starea globală de conservare a speciei [D.3.] nu a fost evaluată ca ”X” necunoscută.
D.6	Informaţii suplimentare	În calcularea stării de conservare nu au fost luate în calcul datele din formularul standard al speciei, deoarece sunt foarte vechi și nu se cunoaste metodologia aprecierii lor. Din acest motiv a fost considerată necesară stabilirea unui punct de plecare pentru evaluarile viitoare și monitorizarea populației speciei, punct ce a fost stabilit la momentul efectuării studiilor de fundamentare pentru primul Plan de management al ariei.

Matricea 7) Evaluarea stării globale de conservare a speciei

Evaluarea stării globale de conservare a speciei se obţine prin agregarea rezultatelor a trei parametri, respectiv:

- *Starea de conservare din punct de vedere al populaţiei speciei [A.16.]*
- *Starea de conservare din punct de vedere al habitatului speciei [B.15.]*
- *Starea de conservare din punct de vedere al perspectivelor speciei în viitor [C.9.]*

pe baza matricii:

Favorabilă	Nefavorabilă -Inadecvată	Nefavorabilă - Rea	Necunoscută
	A16: ”FV” – favorabilă, B15: ”U1” – nefavorabilă - inadecvată, C9: ”FV” – favorabile.		

Motacilla alba

Evaluarea stării de conservare a speciei din punctul de vedere al populației speciei

Tabelul 498 A: Parametri pentru evaluarea stării de conservare a speciei din punct de vedere al populației

Nr.	Parametru	Descriere
A.1	Specia	***Motacilla alba***, 1149, Nu figurează în anexele Directivei Păsări
A.2	Statut de prezenţă temporală a speciilor	Populaţie nerezidentă cuibăritoare, care utilizează aria naturală protejată pentru reproducere
A.3	Mărimea populaţiei speciei în aria naturală protejată	100 - 230 perechi
A.4	Calitatea datelor referitoare la populaţia speciei din aria naturală protejată	medie - date estimate pe baza extrapolării şi/sau modelării datelor obţinute prin măsurători parţiale
A.5	Raportul dintre mărimea populaţiei speciei în aria naturală protejată şi mărimea populaţiei naţionale	0.02 % - 0.03 %
A.6	Mărimea populaţiei speciei în aria naturală protejată comparata cu mărimea populaţiei naţionale	Nesemnificativă
A.7	Mărimea reevaluată a populaţiei estimate în planul de management anterior	Evaluarea mărimii populației speciei se face pentru prima dată
A.8	Mărimea populaţiei de referinţă pentru starea favorabilă în aria naturală protejată	165
A.9	Metodologia de apreciere a mărimii populaţiei de referinţă pentru starea favorabilă	Deoarece nu există date anterioare, mărimea populației de referință pentru starea de conservare favorabilă a fost calculată la media rotunjită a populației actuale.
A.10	Raportul dintre mărimea populaţiei de referinţă pentru starea favorabilă şi mărimea populaţiei actuale	”≈” – aproximativ egal

A.11	Tendinţa actuală a mărimii populaţiei speciei	Nu este cazul - aceasta este prima evaluare a stării de conservare a speciei în aria naturală protejată
A.12	Calitatea datelor privind tendinţa actuală a mărimii populaţiei speciei	Nu este cazul - aceasta este prima evaluare a stării de conservare a speciei în aria naturală protejată
A.13	Magnitudinea tendinţei actuale a mărimii populaţiei speciei	Nu este cazul - aceasta este prima evaluare a stării de conservare a speciei în aria naturală protejată
A.14	Magnitudinea tendinţei actuale a mărimii populaţiei speciei exprimată prin calificative	Nu este cazul - aceasta este prima evaluare a stării de conservare a speciei în aria naturală protejată
A.15	Structura populaţiei speciei	Nu există date privind structura populaţiei.
A.16	Starea de conservare din punct de vedere al populaţiei speciei	”FV” – favorabilă
A.17	Tendinţa stării de conservare din punct de vedere al populaţiei speciei	”0” – este stabilă
A.18	Starea de conservare necunoscută din punct de vedere al populaţiei	A fost calculată starea de conservare din punctul de vedere al populației speciei

Matricea 1) Matricea de evaluare a stării de conservare a speciei din punct de vedere al populației speciei

Favorabilă	Nefavorabilă -Inadecvată	Nefavorabilă - Rea	Necunoscută
A10: ”≈” – aproximativ egal, A15: Nu există date privind structura populaţiei.			

Evaluarea stării de conservare a speciei din punctul de vedere al habitatului speciei

Tabelul 499 B: Parametri pentru evaluarea stării de conservare a speciei din punct de vedere al habitatului speciei

Nr.	Parametri	Descriere
A.1	Specia	***Motacilla alba***, 1149, Nu figurează în anexele Directivei Păsări
A.2	Tipul populaţiei speciei în aria naturală protejată	Populaţie nerezidentă cuibăritoare, care utilizează aria naturală protejată pentru reproducere
B.3	Suprafaţa habitatului speciei în aria naturală protejată	1563 - 2115 ha
B.4	Calitatea datelor pentru suprafaţa habitatului speciei	bună - estimări statistice robuste sau inventarieri complete
B.5	Suprafaţa reevaluată a habitatului speciei din planul de management anterior	Evaluarea suprafeţei habitatului speciei se face pentru prima dată
B.6	Suprafaţa adecvată a habitatului speciei în	1839 ha

	aria naturală protejată	
B.7	Metodologia de apreciere a suprafeţei adecvate a habitatului speciei în aria naturală protejată	Deoarece populația de referință pentru starea de conservare favorabilă a fost considerată populația actuală, suprafața adecvată a habitatului a fost considerată suprafața actuală.
B.8	Raportul dintre suprafaţa adecvată a habitatului speciei şi suprafaţa actuală a habitatului speciei	Nu este cazul
B.9	Tendinţa actuală a suprafeţei habitatului speciei	Nu este cazul - aceasta este prima evaluare a stării de conservare a speciei în aria naturală protejată
B.10	Calitatea datelor privind tendinţa actuală a suprafeţei habitatului speciei	Nu este cazul - aceasta este prima evaluare a stării de conservare a speciei în aria naturală protejată
B.11	Calitatea habitatului speciei în aria naturală protejată	medie
B.12	Tendinţa actuală a calităţii habitatului speciei	Nu este cazul - aceasta este prima evaluare a stării de conservare a speciei în aria naturală protejată
B.13	Calitatea datelor privind tendinţa actuală a calităţii habitatului speciei	Nu este cazul - aceasta este prima evaluare a stării de conservare a speciei în aria naturală protejată
B.14	Tendinţa actuală globală a habitatului speciei funcţie de tendinţa suprafeţei şi de tendinţa calităţii habitatului speciei	Nu este cazul - aceasta este prima evaluare a stării de conservare a speciei în aria naturală protejată
B.15	Starea de conservare din punct de vedere al habitatului speciei	”U1” – nefavorabilă - inadecvată
B.16	Tendinţa stării de conservare din punct de vedere al habitatului speciei	”0” – este stabilă
B.17	Starea de conservare necunoscută din punct de vedere al habitatului speciei	Nu este cazul

Matricea 2) Matricea pentru evaluarea tendinței globale a habitatului speciei

Tendinţa	**Combinaţia dintre Tendinţa actuală a suprafeţei habitatului speciei [B.9.] şi Tendinţa actuală a calităţii habitatului speciei [B.12.]**
”x” – necunoscută	Nu este cazul - aceasta este prima evaluare a stării de conservare a speciei în aria naturală protejată

Matricea 3) Matricea de evaluare a stării de conservare a speciei din punct de vedere al habitatului speciei

Favorabilă	**Nefavorabilă -Inadecvată**	**Nefavorabilă - Rea**	**Necunoscută**
	Raportul dintre suprafaţa adecvată a habitatului speciei şi suprafaţa actuală a habitatului speciei: ”≈” – aproximativ egal. Tendinţa actuală a suprafeţei habitatului		

	speciei: ”0” – stabilă. Calitatea habitatului speciei în aria naturală protejată: medie		

Evaluarea stării de conservare a speciei din punctul de vedere al perspectivelor speciei

Tabelul 500 C: Parametri pentru evaluarea stării de conservare a speciei din punct de vedere al perspectivelor speciei în viitor

Nr.	Parametru	Descriere
A.1	Specia	***Motacilla alba***, 1149, Nu figurează în anexele Directivei Păsări
A.2	Tipul populaţiei speciei în aria naturală protejată	Populaţie nerezidentă cuibăritoare (care utilizează aria naturală protejată pentru reproducere)
C.3	Tendinţa viitoare a mărimii populaţiei	”0” – stabilă
C.4	Raportul dintre mărimea populaţiei de referinţă pentru starea favorabilă şi mărimea populaţiei viitoare a speciei	”≈” – aproximativ egal
C.5	Perspectivele speciei din punct de vedere al populaţiei	”FV” – favorabile
C.6	Tendinţa viitoare a suprafeţei habitatului speciei	”0” – stabilă
C.7	Raportul dintre suprafaţa adecvată a habitatului speciei şi suprafaţa habitatului speciei în viitor	”≈” – aproximativ egal
C.8	Perspectivele speciei din punct de vedere al habitatului speciei	”FV” – favorabile
C.9	Perspectivele speciei în viitor	”FV” – favorabile
C.10	Efectul cumulat al impacturilor asupra speciei în viitor	Mediu - impacturile, respectiv presiunile actuale și/sau amenințările viitoare vor avea în viitor un efect cumulat mediu, semnificativ asupra speciei, afectând semnificativ viabilitatea pe termen lung a speciei

Matricea 4) Matricea pentru evaluarea perspectivelor speciei din punct de vedere al populației speciei

Valoarea actuală a parametrului	Tendinţa viitoare a parametrului	Raportul dintre valoarea VRSF şi valoarea viitoare a parametrului	Perspective
”≈” – aproximativ egal	”0” – stabilă	”≈” – aproximativ egal	”FV” – favorabile

Matricea 5) Perspectivele speciei în viitor, după implementarea planului de management actual

Perspectivele speciei în viitor se obţin prin agregarea de doi parametri, respectiv:

- *perspectivele speciei din punct de vedere al populaţiei [C.5.]*
- *perspectivele speciei din punct de vedere al habitatului speciei [C.8.]*

pe baza matricii:

Favorabilă	**Nefavorabilă**	**Nefavorabilă**	**Necunoscută**

	-Inadecvată	- Rea	
Perspectivele speciei din punct de vedere al populaţiei: ”FV” – favorabile. Perspectivele speciei din punct de vedere al habitatului speciei: ”FV” – favorabile			

Matricea 6) Matricea evaluării stării de conservare a speciei din punct de vedere al perspectivelor speciei în viitor, după implementarea planului de management actual

Favorabilă	Nefavorabilă -Inadecvată	Nefavorabilă - Rea	Necunoscută
	C10: Mediu - impacturile, respectiv presiunile actuale și/sau amenințările viitoare vor avea în viitor un efect cumulat mediu, semnificativ asupra speciei, afectând semnificativ viabilitatea pe termen lung a speciei, C9: ”FV” – favorabile.		

Evaluarea globală a speciei

Tabelul 501 D: Parametri pentru evaluarea stării globale de conservare a speciei în cadrul ariei naturale protejate

Nr.	Parametru	Descriere
A.1	Specia	***Motacilla alba***, 1149, Nu figurează în anexele Directivei Păsări
A.2	Tipul populaţiei speciei în aria naturală protejată	Populaţie nerezidentă cuibăritoare (care utilizează aria naturală protejată pentru reproducere)
D.3	Starea globală de conservare a speciei	”U1” – nefavorabilă - inadecvată
D.4	Tendinţa stării globale de conservare a speciei	”x” – necunoscută
D.5	Starea globală de conservare necunoscută	Starea globală de conservare a speciei [D.3.] nu a fost evaluată ca ”X” necunoscută.
D.6	Informaţii suplimentare	În calcularea stării de conservare nu au fost luate în calcul datele din formularul standard al speciei, deoarece sunt foarte vechi și nu se cunoaste metodologia aprecierii lor. Din acest motiv a fost considerată necesară stabilirea unui punct de plecare pentru evaluarile viitoare și monitorizarea populației speciei, punct ce a fost stabilit la momentul efectuării studiilor de fundamentare pentru primul Plan de management al ariei.

Matricea 7) Evaluarea stării globale de conservare a speciei

Evaluarea stării globale de conservare a speciei se obţine prin agregarea rezultatelor a trei parametri, respectiv:

- *Starea de conservare din punct de vedere al populaţiei speciei [A.16.]*
- *Starea de conservare din punct de vedere al habitatului speciei [B.15.]*
- *Starea de conservare din punct de vedere al perspectivelor speciei în viitor [C.9.]*

pe baza matricii:

Favorabilă	Nefavorabilă -Inadecvată	Nefavorabilă - Rea	Necunoscută
	A16: ”FV” – favorabilă, B15: ”U1” – nefavorabilă - inadecvată, C9: ”FV” – favorabile.		

Motacilla flava

Evaluarea stării de conservare a speciei din punctul de vedere al populației speciei

Tabelul 502 A: Parametri pentru evaluarea stării de conservare a speciei din punct de vedere al populației

Nr.	Parametru	Descriere
A.1	Specia	***Motacilla flava***, 1151, Nu figurează în anexele Directivei Păsări
A.2	Statut de prezenţă temporală a speciilor	Populaţie nerezidentă cuibăritoare, care utilizează aria naturală protejată pentru reproducere
A.3	Mărimea populaţiei speciei în aria naturală protejată	1020 - 3380 perechi
A.4	Calitatea datelor referitoare la populaţia speciei din aria naturală protejată	medie - date estimate pe baza extrapolării şi/sau modelării datelor obţinute prin măsurători parţiale
A.5	Raportul dintre mărimea populaţiei speciei în aria naturală protejată şi mărimea populaţiei naţionale	0.12 % - 0.2 %
A.6	Mărimea populaţiei speciei în aria naturală protejată comparata cu mărimea populaţiei naţionale	Nesemnificativă
A.7	Mărimea reevaluată a populaţiei estimate în planul de management anterior	Evaluarea mărimii populației speciei se face pentru prima dată
A.8	Mărimea populaţiei de referinţă pentru starea favorabilă în aria naturală protejată	2200
A.9	Metodologia de apreciere a mărimii populaţiei de referinţă pentru starea favorabilă	Deoarece nu există date anterioare, mărimea populației de referință pentru starea de conservare favorabilă a fost calculată la media rotunjită a populației actuale.
A.10	Raportul dintre mărimea populaţiei de referinţă pentru starea favorabilă şi mărimea populaţiei actuale	”≈” – aproximativ egal
A.11	Tendinţa actuală a mărimii populaţiei speciei	Nu este cazul - aceasta este prima evaluare a stării de conservare a speciei în aria naturală protejată
A.12	Calitatea datelor privind tendinţa actuală a mărimii populaţiei speciei	Nu este cazul - aceasta este prima evaluare a stării de conservare a speciei în aria naturală protejată
A.13	Magnitudinea tendinţei actuale a mărimii populaţiei speciei	Nu este cazul - aceasta este prima evaluare a stării de conservare a speciei în aria naturală protejată
A.14	Magnitudinea tendinţei actuale a mărimii populaţiei speciei exprimată prin calificative	Nu este cazul - aceasta este prima evaluare a stării de conservare a speciei în aria naturală

		protejată
A.15	Structura populaţiei speciei	Nu există date privind structura populaţiei.
A.16	Starea de conservare din punct de vedere al populaţiei speciei	”FV” – favorabilă
A.17	Tendinţa stării de conservare din punct de vedere al populaţiei speciei	”0” – este stabilă
A.18	Starea de conservare necunoscută din punct de vedere al populaţiei	A fost calculată starea de conservare din punctul de vedere al populației speciei

Matricea 1) Matricea de evaluare a stării de conservare a speciei din punct de vedere al populației speciei

Favorabilă	Nefavorabilă -Inadecvată	Nefavorabilă - Rea	Necunoscută
A10: ”≈” – aproximativ egal, A15: Nu există date privind structura populaţiei.			

Evaluarea stării de conservare a speciei din punctul de vedere al habitatului speciei

Tabelul 503 B: Parametri pentru evaluarea stării de conservare a speciei din punct de vedere al habitatului speciei

Nr.	Parametri	Descriere
A.1	Specia	***Motacilla flava***, 1151, Nu figurează în anexele Directivei Păsări
A.2	Tipul populaţiei speciei în aria naturală protejată	Populaţie nerezidentă cuibăritoare, care utilizează aria naturală protejată pentru reproducere
B.3	Suprafaţa habitatului speciei în aria naturală protejată	1567 - 2121 ha
B.4	Calitatea datelor pentru suprafaţa habitatului speciei	bună - estimări statistice robuste sau inventarieri complete
B.5	Suprafaţa reevaluată a habitatului speciei din planul de management anterior	Evaluarea suprafeţei habitatului speciei se face pentru prima dată
B.6	Suprafaţa adecvată a habitatului speciei în aria naturală protejată	1844 ha
B.7	Metodologia de apreciere a suprafeţei adecvate a habitatului speciei în aria naturală protejată	Deoarece populația de referință pentru starea de conservare favorabilă a fost considerată populația actuală, suprafața adecvată a habitatului a fost considerată suprafața actuală.
B.8	Raportul dintre suprafaţa adecvată a habitatului speciei şi suprafaţa actuală a habitatului speciei	Nu este cazul
B.9	Tendinţa actuală a suprafeţei habitatului speciei	Nu este cazul - aceasta este prima evaluare a stării de conservare a speciei în aria naturală protejată
B.10	Calitatea datelor privind tendinţa actuală a suprafeţei habitatului speciei	Nu este cazul - aceasta este prima evaluare a stării de conservare a speciei în aria naturală

		protejată
B.11	Calitatea habitatului speciei în aria naturală protejată	bună - adecvată
B.12	Tendinţa actuală a calităţii habitatului speciei	Nu este cazul - aceasta este prima evaluare a stării de conservare a speciei în aria naturală protejată
B.13	Calitatea datelor privind tendinţa actuală a calităţii habitatului speciei	Nu este cazul - aceasta este prima evaluare a stării de conservare a speciei în aria naturală protejată
B.14	Tendinţa actuală globală a habitatului speciei funcţie de tendinţa suprafeţei şi de tendinţa calităţii habitatului speciei	Nu este cazul - aceasta este prima evaluare a stării de conservare a speciei în aria naturală protejată
B.15	Starea de conservare din punct de vedere al habitatului speciei	”FV” – favorabilă
B.16	Tendinţa stării de conservare din punct de vedere al habitatului speciei	Starea de conservare din punct de vedere al habitatului speciei [B.15.] nu a fost evaluată ca nefavorabilă - inadecvată sau nefavorabilă - rea
B.17	Starea de conservare necunoscută din punct de vedere al habitatului speciei	Nu este cazul

Matricea 2) Matricea pentru evaluarea tendinței globale a habitatului speciei

Tendinţa	**Combinaţia dintre Tendinţa actuală a suprafeţei habitatului speciei [B.9.] şi Tendinţa actuală a calităţii habitatului speciei [B.12.]**
”x” – necunoscută	Nu este cazul - aceasta este prima evaluare a stării de conservare a speciei în aria naturală protejată

Matricea 3) Matricea de evaluare a stării de conservare a speciei din punct de vedere al habitatului speciei

Favorabilă	**Nefavorabilă -Inadecvată**	**Nefavorabilă - Rea**	**Necunoscută**
Raportul dintre suprafaţa adecvată a habitatului speciei şi suprafaţa actuală a habitatului speciei: ”≈” – aproximativ egal. Tendinţa actuală a suprafeţei habitatului speciei: ”0” – stabilă. Calitatea habitatului speciei în aria naturală protejată: bună (adecvată)			

Evaluarea stării de conservare a speciei din punctul de vedere al perspectivelor speciei

Tabelul 504 C: Parametri pentru evaluarea stării de conservare a speciei din punct de vedere al perspectivelor speciei în viitor

Nr.	**Parametru**	**Descriere**
A.1	Specia	***Motacilla flava***, 1151, Nu figurează în anexele Directivei Păsări

A.2	Tipul populaţiei speciei în aria naturală protejată	Populaţie nerezidentă cuibăritoare, care utilizează aria naturală protejată pentru reproducere
C.3	Tendinţa viitoare a mărimii populaţiei	”0” – stabilă
C.4	Raportul dintre mărimea populaţiei de referinţă pentru starea favorabilă şi mărimea populaţiei viitoare a speciei	”≈” – aproximativ egal
C.5	Perspectivele speciei din punct de vedere al populaţiei	”FV” – favorabile
C.6	Tendinţa viitoare a suprafeţei habitatului speciei	”0” – stabilă
C.7	Raportul dintre suprafaţa adecvată a habitatului speciei şi suprafaţa habitatului speciei în viitor	”≈” – aproximativ egal
C.8	Perspectivele speciei din punct de vedere al habitatului speciei	”FV” – favorabile
C.9	Perspectivele speciei în viitor	”FV” – favorabile
C.10	Efectul cumulat al impacturilor asupra speciei în viitor	Mediu - impacturile, respectiv presiunile actuale și/sau amenințările viitoare vor avea în viitor un efect cumulat mediu, semnificativ asupra speciei, afectând semnificativ viabilitatea pe termen lung a speciei

Matricea 4) Matricea pentru evaluarea perspectivelor speciei din punct de vedere al populației speciei

Valoarea actuală a parametrului	**Tendinţa viitoare a parametrului**	**Raportul dintre valoarea VRSF şi valoarea viitoare a parametrului**	**Perspective**
”≈” – aproximativ egal	”0” – stabilă	”≈” – aproximativ egal	”FV” – favorabile

Matricea 5) Perspectivele speciei în viitor, după implementarea Planului de management actual

Perspectivele speciei în viitor se obţin prin agregarea de doi parametri, respectiv:

- *perspectivele speciei din punct de vedere al populaţiei [C.5.]*
- *perspectivele speciei din punct de vedere al habitatului speciei [C.8.]*

pe baza matricii:

Favorabilă	**Nefavorabilă - Inadecvată**	**Nefavorabilă - Rea**	**Necunoscută**
Perspectivele speciei din punct de vedere al populaţiei: ”FV” – favorabile. Perspectivele speciei din punct de vedere al habitatului speciei: ”FV” – favorabile			

Matricea 6) Matricea evaluării stării de conservare a speciei din punct de vedere al perspectivelor speciei în viitor, după implementarea Planului de management actual

Favorabilă	Nefavorabilă -Inadecvată	Nefavorabilă - Rea	Necunoscută
C9: ”FV” – favorabile.			

Evaluarea globală a speciei

Tabelul 505 D: Parametri pentru evaluarea stării globale de conservare a speciei în cadrul ariei naturale protejate

Nr.	Parametru	Descriere
A.1	Specia	***Motacilla flava***, 1151, Nu figurează în anexele Directivei Păsări
A.2	Tipul populaţiei speciei în aria naturală protejată	Populaţie nerezidentă cuibăritoare, care utilizează aria naturală protejată pentru reproducere
D.3	Starea globală de conservare a speciei	”FV” – favorabilă
D.4	Tendinţa stării globale de conservare a speciei	”x” – necunoscută
D.5	Starea globală de conservare necunoscută	Starea globală de conservare a speciei [D.3.] nu a fost evaluată ca ”X” necunoscută.
D.6	Informaţii suplimentare	În calcularea stării de conservare nu au fost luate în calcul datele din formularul standard al speciei, deoarece sunt foarte vechi și nu se cunoaste metodologia aprecierii lor. Din acest motiv a fost considerată necesară stabilirea unui punct de plecare pentru evaluarile viitoare și monitorizarea populației speciei, punct ce a fost stabilit la momentul efectuării studiilor de fundamentare pentru primul Plan de management al ariei.

Matricea 7) Evaluarea stării globale de conservare a speciei

Evaluarea stării globale de conservare a speciei se obţine prin agregarea rezultatelor a trei parametri, respectiv:

- *Starea de conservare din punct de vedere al populaţiei speciei [A.16.]*
- *Starea de conservare din punct de vedere al habitatului speciei [B.15.]*
- *Starea de conservare din punct de vedere al perspectivelor speciei în viitor [C.9.]*

pe baza matricii:

Favorabilă	Nefavorabilă -Inadecvată	Nefavorabilă - Rea	Necunoscută
A16: ”FV” – favorabilă, B15: , ”FV” – favorabilă, C9: ”FV” – favorabilă			

Oenanthe oenanthe

Evaluarea stării de conservare a speciei din punctul de vedere al populației speciei

Tabelul 506 A: Parametri pentru evaluarea stării de conservare a speciei din punct de vedere al populației

Nr.	Parametru	Descriere
A.1	Specia	***Oenanthe oenanthe***, 1169, Nu figurează în anexele Directivei Păsări
A.2	Statut de prezenţă temporală a speciilor	Populaţie nerezidentă cuibăritoare, care utilizează aria naturală protejată pentru reproducere
A.3	Mărimea populaţiei speciei în aria naturală protejată	10 - 20 perechi
A.4	Calitatea datelor referitoare la populaţia speciei din aria naturală protejată	medie - date estimate pe baza extrapolării şi/sau modelării datelor obţinute prin măsurători parţiale
A.5	Raportul dintre mărimea populaţiei speciei în aria naturală protejată şi mărimea populaţiei naţionale	0.0 % - 0.0 %
A.6	Mărimea populaţiei speciei în aria naturală protejată comparata cu mărimea populaţiei naţionale	Nesemnificativă
A.7	Mărimea reevaluată a populaţiei estimate în planul de management anterior	Evaluarea mărimii populației speciei se face pentru prima dată
A.8	Mărimea populaţiei de referinţă pentru starea favorabilă în aria naturală protejată	15
A.9	Metodologia de apreciere a mărimii populaţiei de referinţă pentru starea favorabilă	Deoarece nu există date anterioare, mărimea populației de referință pentru starea de conservare favorabilă a fost calculată la media rotunjită a populației actuale.
A.10	Raportul dintre mărimea populaţiei de referinţă pentru starea favorabilă şi mărimea populaţiei actuale	”≈” – aproximativ egal
A.11	Tendinţa actuală a mărimii populaţiei speciei	Nu este cazul - aceasta este prima evaluare a stării de conservare a speciei în aria naturală protejată
A.12	Calitatea datelor privind tendinţa actuală a mărimii populaţiei speciei	Nu este cazul - aceasta este prima evaluare a stării de conservare a speciei în aria naturală protejată
A.13	Magnitudinea tendinţei actuale a	Nu este cazul - aceasta este prima evaluare a stării de

	mărimii populaţiei speciei	conservare a speciei în aria naturală protejată
A.14	Magnitudinea tendinţei actuale a mărimii populaţiei speciei exprimată prin calificative	Nu este cazul - aceasta este prima evaluare a stării de conservare a speciei în aria naturală protejată
A.15	Structura populaţiei speciei	Nu există date privind structura populaţiei.
A.16	Starea de conservare din punct de vedere al populaţiei speciei	”FV” – favorabilă
A.17	Tendinţa stării de conservare din punct de vedere al populaţiei speciei	”0” – este stabilă
A.18	Starea de conservare necunoscută din punct de vedere al populaţiei	A fost calculată starea de conservare din punctul de vedere al populației speciei

Matricea 1) Matricea de evaluare a stării de conservare a speciei din punct de vedere al populației speciei

Favorabilă	Nefavorabilă -Inadecvată	Nefavorabilă - Rea	Necunoscută
A10: ”≈” – aproximativ egal, A15: Nu există date privind structura populaţiei.			

Evaluarea stării de conservare a speciei din punctul de vedere al habitatului speciei

Tabelul 507 B: Parametri pentru evaluarea stării de conservare a speciei din punct de vedere al habitatului speciei

Nr.	**Parametri**	**Descriere**
A.1	Specia	***Oenanthe oenanthe***, 1169, Nu figurează în anexele Directivei Păsări
A.2	Tipul populaţiei speciei în aria naturală protejată	Populaţie nerezidentă cuibăritoare, care utilizează aria naturală protejată pentru reproducere
B.3	Suprafaţa habitatului speciei în aria naturală protejată	1567 - 2121 ha
B.4	Calitatea datelor pentru suprafaţa habitatului speciei	bună - estimări statistice robuste sau inventarieri complete
B.5	Suprafaţa reevaluată a habitatului speciei din planul de management anterior	Evaluarea suprafeţei habitatului speciei se face pentru prima dată

B.6	Suprafaţa adecvată a habitatului speciei în aria naturală protejată	1844 ha
B.7	Metodologia de apreciere a suprafeţei adecvate a habitatului speciei în aria naturală protejată	Deoarece populația de referință pentru starea de conservare favorabilă a fost considerată populația actuală, suprafața adecvată a habitatului a fost considerată suprafața actuală.
B.8	Raportul dintre suprafaţa adecvată a habitatului speciei şi suprafaţa actuală a habitatului speciei	Nu este cazul
B.9	Tendinţa actuală a suprafeţei habitatului speciei	Nu este cazul - aceasta este prima evaluare a stării de conservare a speciei în aria naturală protejată
B.10	Calitatea datelor privind tendinţa actuală a suprafeţei habitatului speciei	Nu este cazul - aceasta este prima evaluare a stării de conservare a speciei în aria naturală protejată
B.11	Calitatea habitatului speciei în aria naturală protejată	medie
B.12	Tendinţa actuală a calităţii habitatului speciei	Nu este cazul - aceasta este prima evaluare a stării de conservare a speciei în aria naturală protejată
B.13	Calitatea datelor privind tendinţa actuală a calităţii habitatului speciei	Nu este cazul - aceasta este prima evaluare a stării de conservare a speciei în aria naturală protejată
B.14	Tendinţa actuală globală a habitatului speciei funcţie de tendinţa suprafeţei şi de tendinţa calităţii habitatului speciei	Nu este cazul - aceasta este prima evaluare a stării de conservare a speciei în aria naturală protejată
B.15	Starea de conservare din punct de vedere al habitatului speciei	”U1” – nefavorabilă - inadecvată
B.16	Tendinţa stării de conservare din punct de vedere al habitatului speciei	”0” – este stabilă
B.17	Starea de conservare necunoscută din punct de vedere al habitatului speciei	Nu este cazul

Matricea 2) Matricea pentru evaluarea tendinței globale a habitatului speciei

Tendinţa	**Combinaţia dintre Tendinţa actuală a suprafeţei habitatului speciei [B.9.] şi Tendinţa actuală a calităţii habitatului speciei [B.12.]**
”x” – necunoscută	Nu este cazul - aceasta este prima evaluare a stării de conservare a speciei în aria naturală protejată

Matricea 3) Matricea de evaluare a stării de conservare a speciei din punct de vedere al habitatului speciei

Favorabilă	**Nefavorabilă -Inadecvată**	**Nefavorabilă - Rea**	Necunoscută
	Raportul dintre suprafaţa adecvată a habitatului speciei şi suprafaţa actuală a habitatului speciei: ”≈” – aproximativ egal. Tendinţa actuală a suprafeţei habitatului speciei: ”0” – stabilă. Calitatea habitatului speciei în aria naturală protejată: medie		

Evaluarea stării de conservare a speciei din punctul de vedere al perspectivelor speciei

Tabelul 508 C: Parametri pentru evaluarea stării de conservare a speciei din punct de vedere al perspectivelor speciei în viitor

Nr.	**Parametru**	**Descriere**
A.1	Specia	***Oenanthe oenanthe***, 1169, Nu figurează în anexele Directivei Păsări
A.2	Tipul populaţiei speciei în aria naturală protejată	Populaţie nerezidentă cuibăritoare, care utilizează aria naturală protejată pentru reproducere
C.3	Tendinţa viitoare a mărimii populaţiei	”0” – stabilă
C.4	Raportul dintre mărimea populaţiei de referinţă pentru starea favorabilă şi mărimea populaţiei viitoare a speciei	”≈” – aproximativ egal
C.5	Perspectivele speciei din punct de vedere al populaţiei	”FV” – favorabile
C.6	Tendinţa viitoare a suprafeţei habitatului speciei	”0” – stabilă
C.7	Raportul dintre suprafaţa adecvată a habitatului speciei şi suprafaţa habitatului speciei în viitor	”≈” – aproximativ egal
C.8	Perspectivele speciei din punct de vedere al habitatului speciei	”FV” – favorabile
C.9	Perspectivele speciei în viitor	”FV” – favorabile
C.10	Efectul cumulat al impacturilor asupra speciei în viitor	Mediu - impacturile, respectiv presiunile actuale și/sau amenințările viitoare vor avea în viitor un efect cumulat mediu, semnificativ asupra speciei, afectând semnificativ viabilitatea pe termen lung a

		speciei

Matricea 4) Matricea pentru evaluarea perspectivelor speciei din punct de vedere al populației speciei

Valoarea actuală a parametrului	Tendinţa viitoare a parametrului	Raportul dintre valoarea VRSF şi valoarea viitoare a parametrului	Perspective
”≈” – aproximativ egal	”0” – stabilă	”≈” – aproximativ egal	”FV” – favorabile

Matricea 5) Perspectivele speciei în viitor, după implementarea Planului de management actual

Perspectivele speciei în viitor se obţin prin agregarea de doi parametri, respectiv:

- *perspectivele speciei din punct de vedere al populaţiei [C.5.]*
- *perspectivele speciei din punct de vedere al habitatului speciei [C.8.]*

pe baza matricii:

Favorabilă	Nefavorabilă -Inadecvată	Nefavorabilă - Rea	Necunoscută
Perspectivele speciei din punct de vedere al populaţiei: ”FV” – favorabile. Perspectivele speciei din punct de vedere al habitatului speciei: ”FV” – favorabile			

Matricea 6) Matricea evaluării stării de conservare a speciei din punct de vedere al perspectivelor speciei în viitor, după implementarea Planului de management actual

Favorabilă	Nefavorabilă -Inadecvată	Nefavorabilă - Rea	Necunoscută
	C10: Mediu - impacturile, respectiv presiunile actuale și/sau amenințările viitoare vor avea în viitor un efect cumulat mediu, semnificativ asupra speciei, afectând semnificativ viabilitatea pe termen lung a speciei, C9: ”FV” – favorabile.		

Evaluarea globală a speciei

Tabelul 509 D: Parametri pentru evaluarea stării globale de conservare a speciei în cadrul ariei naturale protejate

Nr.	Parametru	Descriere
A.1	Specia	***Oenanthe oenanthe***, 1169, Nu figurează în anexele Directivei Păsări
A.2	Tipul populaţiei speciei în aria naturală protejată	Populaţie nerezidentă cuibăritoar, care utilizează aria naturală protejată pentru reproducere
D.3	Starea globală de conservare a speciei	”U1” – nefavorabilă - inadecvată
D.4	Tendinţa stării globale de conservare a speciei	”x” – necunoscută
D.5	Starea globală de conservare necunoscută	Starea globală de conservare a speciei [D.3.] nu a fost evaluată ca ”X” necunoscută.
D.6	Informaţii suplimentare	În calcularea stării de conservare nu au fost luate în calcul datele din formularul standard al speciei, deoarece sunt foarte vechi și nu se cunoaste metodologia aprecierii lor. Din acest motiv a fost considerată necesară stabilirea unui punct de plecare pentru evaluarile viitoare și monitorizarea populației speciei, punct ce a fost stabilit la momentul efectuării studiilor de fundamentare pentru primul Plan de management al ariei.

Matricea 7) Evaluarea stării globale de conservare a speciei

Evaluarea stării globale de conservare a speciei se obţine prin agregarea rezultatelor a trei parametri, respectiv:

- *Starea de conservare din punct de vedere al populaţiei speciei [A.16.]*
- *Starea de conservare din punct de vedere al habitatului speciei [B.15.]*
- *Starea de conservare din punct de vedere al perspectivelor speciei în viitor [C.9.]*

pe baza matricii:

Favorabilă	Nefavorabilă -Inadecvată	Nefavorabilă - Rea	Necunoscută
	A16: ”FV” – favorabilă, B15: ”U1” – nefavorabilă - inadecvată, C9: ”FV” – favorabile.		

Panurus biarmicus

Evaluarea stării de conservare a speciei din punctul de vedere al populației speciei

Tabelul 510 A: Parametri pentru evaluarea stării de conservare a speciei din punct de vedere al populației

Nr.	Parametru	Descriere
A.1	Specia	***Panurus biarmicus***, 1177, Nu figurează în anexele Directivei Păsări
A.2	Statut de prezenţă temporală a speciilor	Populaţie permanentă - sedentară/rezidentă
A.3	Mărimea populaţiei speciei în aria naturală protejată	100 - 130 perechi
A.4	Calitatea datelor referitoare la populaţia speciei din aria naturală protejată	medie - date estimate pe baza extrapolării şi/sau modelării datelor obţinute prin măsurători parţiale
A.5	Raportul dintre mărimea populaţiei speciei în aria naturală protejată şi mărimea populaţiei naţionale	0.1 % - 0.13 %
A.6	Mărimea populaţiei speciei în aria naturală protejată comparata cu mărimea populaţiei naţionale	Nesemnificativă
A.7	Mărimea reevaluată a populaţiei estimate în planul de management anterior	Evaluarea mărimii populației speciei se face pentru prima dată
A.8	Mărimea populaţiei de referinţă pentru starea favorabilă în aria naturală protejată	115
A.9	Metodologia de apreciere a mărimii populaţiei de referinţă pentru starea favorabilă	Deoarece nu există date anterioare, mărimea populației de referință pentru starea de conservare favorabilă a fost calculată la media rotunjită a populației actuale.
A.10	Raportul dintre mărimea populaţiei de referinţă pentru starea favorabilă şi mărimea populaţiei actuale	”≈” – aproximativ egal
A.11	Tendinţa actuală a mărimii populaţiei speciei	Nu este cazul - aceasta este prima evaluare a stării de conservare a speciei în aria naturală protejată
A.12	Calitatea datelor privind tendinţa actuală a mărimii populaţiei speciei	Nu este cazul - aceasta este prima evaluare a stării de conservare a speciei în aria naturală protejată
A.13	Magnitudinea tendinţei actuale a mărimii populaţiei speciei	Nu este cazul - aceasta este prima evaluare a stării de conservare a speciei în aria naturală protejată

A.14	Magnitudinea tendinţei actuale a mărimii populaţiei speciei exprimată prin calificative	Nu este cazul - aceasta este prima evaluare a stării de conservare a speciei în aria naturală protejată
A.15	Structura populaţiei speciei	Nu există date privind structura populaţiei.
A.16	Starea de conservare din punct de vedere al populaţiei speciei	”FV” – favorabilă
A.17	Tendinţa stării de conservare din punct de vedere al populaţiei speciei	”0” – este stabilă
A.18	Starea de conservare necunoscută din punct de vedere al populaţiei	A fost calculată starea de conservare din punctul de vedere al populației speciei

Matricea 1) Matricea de evaluare a stării de conservare a speciei din punct de vedere al populației speciei

Favorabilă	**Nefavorabilă -Inadecvată**	**Nefavorabilă - Rea**	**Necunoscută**
A10: ”≈” – aproximativ egal, A15: Nu există date privind structura populaţiei.			

Evaluarea stării de conservare a speciei din punctul de vedere al habitatului speciei

Tabelul 511 B: Parametri pentru evaluarea stării de conservare a speciei din punct de vedere al habitatului speciei

Nr.	**Parametri**	**Descriere**
A.1	Specia	***Panurus biarmicus***, 1177, Nu figurează în anexele Directivei Păsări
A.2	Tipul populaţiei speciei în aria naturală protejată	Populaţie permanentă - sedentară/rezidentă
B.3	Suprafaţa habitatului speciei în aria naturală protejată	1014 - 1372 ha
B.4	Calitatea datelor pentru suprafaţa habitatului speciei	bună - estimări statistice robuste sau inventarieri complete
B.5	Suprafaţa reevaluată a habitatului speciei din planul de management anterior	Evaluarea suprafeţei habitatului speciei se face pentru prima dată

B.6	Suprafaţa adecvată a habitatului speciei în aria naturală protejată	1193 ha
B.7	Metodologia de apreciere a suprafeţei adecvate a habitatului speciei în aria naturală protejată	Deoarece populația de referință pentru starea de conservare favorabilă a fost considerată populația actuală, suprafața adecvată a habitatului a fost considerată suprafața actuală.
B.8	Raportul dintre suprafaţa adecvată a habitatului speciei şi suprafaţa actuală a habitatului speciei	Nu este cazul
B.9	Tendinţa actuală a suprafeţei habitatului speciei	Nu este cazul - aceasta este prima evaluare a stării de conservare a speciei în aria naturală protejată
B.10	Calitatea datelor privind tendinţa actuală a suprafeţei habitatului speciei	Nu este cazul - aceasta este prima evaluare a stării de conservare a speciei în aria naturală protejată
B.11	Calitatea habitatului speciei în aria naturală protejată	medie
B.12	Tendinţa actuală a calităţii habitatului speciei	Nu este cazul - aceasta este prima evaluare a stării de conservare a speciei în aria naturală protejată
B.13	Calitatea datelor privind tendinţa actuală a calităţii habitatului speciei	Nu este cazul - aceasta este prima evaluare a stării de conservare a speciei în aria naturală protejată
B.14	Tendinţa actuală globală a habitatului speciei funcţie de tendinţa suprafeţei şi de tendinţa calităţii habitatului speciei	Nu este cazul - aceasta este prima evaluare a stării de conservare a speciei în aria naturală protejată
B.15	Starea de conservare din punct de vedere al habitatului speciei	”U1” – nefavorabilă - inadecvată
B.16	Tendinţa stării de conservare din punct de vedere al habitatului speciei	”0” – este stabilă
B.17	Starea de conservare necunoscută din punct de vedere al habitatului speciei	Nu este cazul

Matricea 2) Matricea pentru evaluarea tendinței globale a habitatului speciei

Tendinţa	**Combinaţia dintre Tendinţa actuală a suprafeţei habitatului speciei [B.9.]**

	şi Tendinţa actuală a calităţii habitatului speciei [B.12.]
”x” – necunoscută	Nu este cazul - aceasta este prima evaluare a stării de conservare a speciei în aria naturală protejată

Matricea 3) Matricea de evaluare a stării de conservare a speciei din punct de vedere al habitatului speciei

Favorabilă	**Nefavorabilă -Inadecvată**	**Nefavorabilă - Rea**	**Necunoscută**
	Raportul dintre suprafaţa adecvată a habitatului speciei şi suprafaţa actuală a habitatului speciei: ”≈” – aproximativ egal. Tendinţa actuală a suprafeţei habitatului speciei: ”0” – stabilă. Calitatea habitatului speciei în aria naturală protejată: medie		

Evaluarea stării de conservare a speciei din punctul de vedere al perspectivelor speciei

Tabelul 512 C: Parametri pentru evaluarea stării de conservare a speciei din punct de vedere al perspectivelor speciei în viitor

Nr.	**Parametru**	**Descriere**
A.1	Specia	***Panurus biarmicus***, 1177, Nu figurează în anexele Directivei Păsări
A.2	Tipul populaţiei speciei în aria naturală protejată	Populaţie permanentă - sedentară/rezidentă
C.3	Tendinţa viitoare a mărimii populaţiei	”0” – stabilă
C.4	Raportul dintre mărimea populaţiei de referinţă pentru starea favorabilă şi mărimea populaţiei viitoare a speciei	”≈” – aproximativ egal
C.5	Perspectivele speciei din punct de vedere al populaţiei	”FV” – favorabile
C.6	Tendinţa viitoare a suprafeţei habitatului speciei	”0” – stabilă
C.7	Raportul dintre suprafaţa adecvată a habitatului speciei şi suprafaţa habitatului speciei în viitor	”≈” – aproximativ egal

C.8	Perspectivele speciei din punct de vedere al habitatului speciei	”FV” – favorabile
C.9	Perspectivele speciei în viitor	”FV” – favorabile
C.10	Efectul cumulat al impacturilor asupra speciei în viitor	Mediu - impacturile, respectiv presiunile actuale și/sau amenințările viitoare vor avea în viitor un efect cumulat mediu, semnificativ asupra speciei, afectând semnificativ viabilitatea pe termen lung a speciei

Matricea 4) Matricea pentru evaluarea perspectivelor speciei din punct de vedere al populației speciei

Valoarea actuală a parametrului	Tendinţa viitoare a parametrului	Raportul dintre valoarea VRSF şi valoarea viitoare a parametrului	Perspective
”≈” – aproximativ egal	”0” – stabilă	”≈” – aproximativ egal	”FV” – favorabile

Matricea 5) Perspectivele speciei în viitor, după implementarea Planului de management actual

Perspectivele speciei în viitor se obţin prin agregarea de doi parametri, respectiv:

- *perspectivele speciei din punct de vedere al populaţiei [C.5.]*
- *perspectivele speciei din punct de vedere al habitatului speciei [C.8.]*

pe baza matricii:

Favorabilă	Nefavorabilă -Inadecvată	Nefavorabilă - Rea	Necunoscută
Perspectivele speciei din punct de vedere al populaţiei: ”FV” – favorabile. Perspectivele speciei din punct de vedere al habitatului speciei: ”FV” – favorabile			

Matricea 6) Matricea evaluării stării de conservare a speciei din punct de vedere al perspectivelor speciei în viitor, după implementarea Planului de management actual

Favorabilă	Nefavorabilă -Inadecvată	Nefavorabilă - Rea	Necunoscută
	C10: Mediu - impacturile, respectiv presiunile actuale și/sau amenințările		

	viitoare vor avea în viitor un efect cumulat mediu, semnificativ asupra speciei, afectând semnificativ viabilitatea pe termen lung a speciei, C9: ”FV” – favorabile.		

Evaluarea globală a speciei

Tabelul 513 D: Parametri pentru evaluarea stării globale de conservare a speciei în cadrul ariei naturale protejate

Nr.	**Parametru**	**Descriere**
A.1	Specia	Panurus biarmicus, 1177, Nu figurează în anexele Directivei Păsări
A.2	Tipul populaţiei speciei în aria naturală protejată	Populaţie permanentă - sedentară/rezidentă
D.3	Starea globală de conservare a speciei	”U1” – nefavorabilă - inadecvată
D.4	Tendinţa stării globale de conservare a speciei	”x” – necunoscută
D.5	Starea globală de conservare necunoscută	Starea globală de conservare a speciei [D.3.] nu a fost evaluată ca ”X” necunoscută.
D.6	Informaţii suplimentare	În calcularea stării de conservare nu au fost luate în calcul datele din formularul standard al speciei, deoarece sunt foarte vechi și nu se cunoaste metodologia aprecierii lor. Din acest motiv a fost considerată necesară stabilirea unui punct de plecare pentru evaluarile viitoare și monitorizarea populației speciei, punct ce a fost stabilit la momentul efectuării studiilor de fundamentare pentru primul Plan de management al ariei.

Matricea 7) Evaluarea stării globale de conservare a speciei

Evaluarea stării globale de conservare a speciei se obţine prin agregarea rezultatelor a trei parametri, respectiv:

- *Starea de conservare din punct de vedere al populaţiei speciei [A.16.]*
- *Starea de conservare din punct de vedere al habitatului speciei [B.15.]*
- *Starea de conservare din punct de vedere al perspectivelor speciei în viitor [C.9.]*

pe baza matricii:

Favorabilă	Nefavorabilă -Inadecvată	Nefavorabilă - Rea	Necunoscută
	A16: ”FV” – favorabilă, B15: ”U1” – nefavorabilă - inadecvată, C9: ”FV” – favorabile.		

Parus caeruleus

Evaluarea stării de conservare a speciei din punctul de vedere al populației speciei

Tabelul 514 A: Parametri pentru evaluarea stării de conservare a speciei din punct de vedere al populației

Nr.	Parametru	Descriere
A.1	Specia	***Parus caeruleus***, 1179, Nu figurează în anexele Directivei Păsări
A.2	Statut de prezenţă temporală a speciilor	Populaţie permanentă - sedentară/rezidentă
A.3	Mărimea populaţiei speciei în aria naturală protejată	50 - 90 perechi
A.4	Calitatea datelor referitoare la populaţia speciei din aria naturală protejată	medie - date estimate pe baza extrapolării şi/sau modelării datelor obţinute prin măsurători parţiale
A.5	Raportul dintre mărimea populaţiei speciei în aria naturală protejată şi mărimea populaţiei naţionale	Nu exista date disponibile pentru stabilirea acestui parametru
A.6	Mărimea populaţiei speciei în aria naturală protejată comparata cu mărimea populaţiei naţionale	Nesemnificativă
A.7	Mărimea reevaluată a populaţiei estimate în planul de management anterior	Evaluarea mărimii populației speciei se face pentru prima dată
A.8	Mărimea populaţiei de referinţă pentru starea favorabilă în aria naturală protejată	70
A.9	Metodologia de apreciere a mărimii populaţiei de referinţă pentru starea favorabilă	Deoarece nu există date anterioare, mărimea populației de referință pentru starea de conservare favorabilă a fost calculată la media rotunjită a populației actuale.
A.10	Raportul dintre mărimea populaţiei de referinţă pentru starea favorabilă şi mărimea populaţiei actuale	”≈” – aproximativ egal

A.11	Tendinţa actuală a mărimii populaţiei speciei	Nu este cazul - aceasta este prima evaluare a stării de conservare a speciei în aria naturală protejată
A.12	Calitatea datelor privind tendinţa actuală a mărimii populaţiei speciei	Nu este cazul - aceasta este prima evaluare a stării de conservare a speciei în aria naturală protejată
A.13	Magnitudinea tendinţei actuale a mărimii populaţiei speciei	Nu este cazul - aceasta este prima evaluare a stării de conservare a speciei în aria naturală protejată
A.14	Magnitudinea tendinţei actuale a mărimii populaţiei speciei exprimată prin calificative	Nu este cazul - aceasta este prima evaluare a stării de conservare a speciei în aria naturală protejată
A.15	Structura populaţiei speciei	Nu există date privind structura populaţiei.
A.16	Starea de conservare din punct de vedere al populaţiei speciei	”FV” – favorabilă
A.17	Tendinţa stării de conservare din punct de vedere al populaţiei speciei	”0” – este stabilă
A.18	Starea de conservare necunoscută din punct de vedere al populaţiei	A fost calculată starea de conservare din punctul de vedere al populației speciei

Matricea 1) Matricea de evaluare a stării de conservare a speciei din punct de vedere al populației speciei

Favorabilă	**Nefavorabilă -Inadecvată**	**Nefavorabilă - Rea**	**Necunoscută**
A10: ”≈” – aproximativ egal, A15: Nu există date privind structura populaţiei.			

Evaluarea stării de conservare a speciei din punctul de vedere al habitatului speciei

Tabelul 515 B: Parametri pentru evaluarea stării de conservare a speciei din punct de vedere al habitatului speciei

Nr.	**Parametri**	**Descriere**
A.1	Specia	***Parus caeruleus***, 1179, Nu figurează în anexele Directivei Păsări
A.2	Tipul populaţiei speciei în aria naturală protejată	Populaţie permanentă - sedentară/rezidentă
B.3	Suprafaţa habitatului speciei în aria naturală	978 - 1323 ha

	protejată	
B.4	Calitatea datelor pentru suprafaţa habitatului speciei	bună - estimări statistice robuste sau inventarieri complete
B.5	Suprafaţa reevaluată a habitatului speciei din planul de management anterior	Evaluarea suprafeţei habitatului speciei se face pentru prima dată
B.6	Suprafaţa adecvată a habitatului speciei în aria naturală protejată	1150 ha
B.7	Metodologia de apreciere a suprafeţei adecvate a habitatului speciei în aria naturală protejată	Deoarece populația de referință pentru starea de conservare favorabilă a fost considerată populația actuală, suprafața adecvată a habitatului a fost considerată suprafața actuală.
B.8	Raportul dintre suprafaţa adecvată a habitatului speciei şi suprafaţa actuală a habitatului speciei	Nu este cazul
B.9	Tendinţa actuală a suprafeţei habitatului speciei	Nu este cazul - aceasta este prima evaluare a stării de conservare a speciei în aria naturală protejată
B.10	Calitatea datelor privind tendinţa actuală a suprafeţei habitatului speciei	Nu este cazul - aceasta este prima evaluare a stării de conservare a speciei în aria naturală protejată
B.11	Calitatea habitatului speciei în aria naturală protejată	bună (adecvată)
B.12	Tendinţa actuală a calităţii habitatului speciei	Nu este cazul - aceasta este prima evaluare a stării de conservare a speciei în aria naturală protejată
B.13	Calitatea datelor privind tendinţa actuală a calităţii habitatului speciei	Nu este cazul - aceasta este prima evaluare a stării de conservare a speciei în aria naturală protejată
B.14	Tendinţa actuală globală a habitatului speciei funcţie de tendinţa suprafeţei şi de tendinţa calităţii habitatului speciei	Nu este cazul - aceasta este prima evaluare a stării de conservare a speciei în aria naturală protejată
B.15	Starea de conservare din punct de vedere al habitatului speciei	”FV” – favorabilă
B.16	Tendinţa stării de conservare din punct de vedere al habitatului speciei	Starea de conservare din punct de vedere al habitatului speciei [B.15.] nu a fost evaluată ca nefavorabilă - inadecvată sau

		nefavorabilă - rea
B.17	Starea de conservare necunoscută din punct de vedere al habitatului speciei	Nu este cazul

Matricea 2) Matricea pentru evaluarea tendinței globale a habitatului speciei

Tendinţa	**Combinaţia dintre Tendinţa actuală a suprafeţei habitatului speciei [B.9.] şi Tendinţa actuală a calităţii habitatului speciei [B.12.]**
”x” – necunoscută	Nu este cazul - aceasta este prima evaluare a stării de conservare a speciei în aria naturală protejată

Matricea 3) Matricea de evaluare a stării de conservare a speciei din punct de vedere al habitatului speciei

Favorabilă	**Nefavorabilă - Inadecvată**	**Nefavorabilă - Rea**	**Necunoscută**
Raportul dintre suprafaţa adecvată a habitatului speciei şi suprafaţa actuală a habitatului speciei: ”≈” – aproximativ egal. Tendinţa actuală a suprafeţei habitatului speciei: ”0” – stabilă. Calitatea habitatului speciei în aria naturală protejată: bună (adecvată)			

Evaluarea stării de conservare a speciei din punctul de vedere al perspectivelor speciei

Tabelul 516 C: Parametri pentru evaluarea stării de conservare a speciei din punct de vedere al perspectivelor speciei în viitor

Nr.	**Parametru**	**Descriere**
A.1	Specia	Parus caeruleus, 1179, Nu figurează în anexele Directivei Păsări
A.2	Tipul populaţiei speciei în aria naturală protejată	Populaţie permanentă - sedentară/rezidentă
C.3	Tendinţa viitoare a mărimii populaţiei	”0” – stabilă
C.4	Raportul dintre mărimea populaţiei de referinţă pentru starea favorabilă şi mărimea populaţiei viitoare a speciei	”≈” – aproximativ egal

C.5	Perspectivele speciei din punct de vedere al populaţiei	”FV” – favorabile
C.6	Tendinţa viitoare a suprafeţei habitatului speciei	”0” – stabilă
C.7	Raportul dintre suprafaţa adecvată a habitatului speciei şi suprafaţa habitatului speciei în viitor	”≈” – aproximativ egal
C.8	Perspectivele speciei din punct de vedere al habitatului speciei	”FV” – favorabile
C.9	Perspectivele speciei în viitor	”FV” – favorabile
C.10	Efectul cumulat al impacturilor asupra speciei în viitor	Mediu - impacturile, respectiv presiunile actuale și/sau amenințările viitoare vor avea în viitor un efect cumulat mediu, semnificativ asupra speciei, afectând semnificativ viabilitatea pe termen lung a speciei

Matricea 4) Matricea pentru evaluarea perspectivelor speciei din punct de vedere al populației speciei

Valoarea actuală a parametrului	**Tendinţa viitoare a parametrului**	**Raportul dintre valoarea VRSF şi valoarea viitoare a parametrului**	**Perspective**
”≈” – aproximativ egal	”0” – stabilă	”≈” – aproximativ egal	”FV” – favorabile

Matricea 5) Perspectivele speciei în viitor, după implementarea Planului de management actual

Perspectivele speciei în viitor se obţin prin agregarea de doi parametri, respectiv:

- *perspectivele speciei din punct de vedere al populaţiei [C.5.]*
- *perspectivele speciei din punct de vedere al habitatului speciei [C.8.]*

pe baza matricii:

Favorabilă	**Nefavorabilă -Inadecvată**	**Nefavorabilă - Rea**	**Necunoscută**
Perspectivele speciei din punct de vedere al populaţiei: ”FV” – favorabile. Perspectivele speciei din punct de vedere al habitatului speciei: ”FV” – favorabile			

Matricea 6) Matricea evaluării stării de conservare a speciei din punct de vedere al perspectivelor speciei în viitor, după implementarea Planului de management actual

Favorabilă	Nefavorabilă -Inadecvată	Nefavorabilă - Rea	Necunoscută
	C10: Mediu - impacturile, respectiv presiunile actuale și/sau amenințările viitoare vor avea în viitor un efect cumulat mediu, semnificativ asupra speciei, afectând semnificativ viabilitatea pe termen lung a speciei, C9: ”FV” – favorabile.		

Evaluarea globală a speciei

Tabelul 517 D: Parametri pentru evaluarea stării globale de conservare a speciei în cadrul ariei naturale protejate

Nr.	Parametru	Descriere
A.1	Specia	Parus caeruleus, 1179, Nu figurează în anexele Directivei Păsări
A.2	Tipul populaţiei speciei în aria naturală protejată	Populaţie permanentă sedentară/rezidentă
D.3	Starea globală de conservare a speciei	”FV” – favorabilă
D.4	Tendinţa stării globale de conservare a speciei	”x” – necunoscută
D.5	Starea globală de conservare necunoscută	Starea globală de conservare a speciei [D.3.] nu a fost evaluată ca ”X” necunoscută.
D.6	Informaţii suplimentare	În calcularea stării de conservare nu au fost luate în calcul datele din formularul standard al speciei, deoarece sunt foarte vechi și nu se cunoaste metodologia aprecierii lor. Din acest motiv a fost considerată necesară stabilirea unui punct de plecare pentru evaluarile viitoare și monitorizarea populației speciei, punct ce a fost stabilit la momentul efectuării studiilor de fundamentare pentru primul Plan de management al ariei.

Matricea 7) Evaluarea stării globale de conservare a speciei

Evaluarea stării globale de conservare a speciei se obţine prin agregarea rezultatelor a trei parametri, respectiv:

- *Starea de conservare din punct de vedere al populaţiei speciei [A.16.]*
- *Starea de conservare din punct de vedere al habitatului speciei [B.15.]*

- *Starea de conservare din punct de vedere al perspectivelor speciei în viitor [C.9.]*

pe baza matricii:

Favorabilă	**Nefavorabilă - Inadecvată**	**Nefavorabilă - Rea**	**Necunoscută**
A16: ”FV” – favorabilă, B15: ”FV” – favorabilă, C9: ”FV” – favorabile	.		

Parus major

Evaluarea stării de conservare a speciei din punctul de vedere al populației speciei

Tabelul 518 A: Parametri pentru evaluarea stării de conservare a speciei din punct de vedere al populației

Nr.	**Parametru**	**Descriere**
A.1	Specia	***Parus major***, 1182, Nu figurează în anexele Directivei Păsări
A.2	Statut de prezenţă temporală a speciilor	Populaţie permanentă - sedentară/rezidentă
A.3	Mărimea populaţiei speciei în aria naturală protejată	50 - 80 perechi
A.4	Calitatea datelor referitoare la populaţia speciei din aria naturală protejată	medie - date estimate pe baza extrapolării şi/sau modelării datelor obţinute prin măsurători parţiale
A.5	Raportul dintre mărimea populaţiei speciei în aria naturală protejată şi mărimea populaţiei naţionale	0.0 % - 0.0 %
A.6	Mărimea populaţiei speciei în aria naturală protejată comparata cu mărimea populaţiei naţionale	Nesemnificativă
A.7	Mărimea reevaluată a populaţiei estimate în planul de management anterior	Evaluarea mărimii populației speciei se face pentru prima dată
A.8	Mărimea populaţiei de referinţă pentru starea favorabilă în aria naturală protejată	65
A.9	Metodologia de apreciere a mărimii populaţiei de referinţă pentru starea favorabilă	Deoarece nu există date anterioare, mărimea populației de referință pentru starea de conservare favorabilă a fost calculată la media rotunjită a populației actuale.

A.10	Raportul dintre mărimea populaţiei de referinţă pentru starea favorabilă şi mărimea populaţiei actuale	”≈” – aproximativ egal
A.11	Tendinţa actuală a mărimii populaţiei speciei	Nu este cazul - aceasta este prima evaluare a stării de conservare a speciei în aria naturală protejată
A.12	Calitatea datelor privind tendinţa actuală a mărimii populaţiei speciei	Nu este cazul - aceasta este prima evaluare a stării de conservare a speciei în aria naturală protejată
A.13	Magnitudinea tendinţei actuale a mărimii populaţiei speciei	Nu este cazul - aceasta este prima evaluare a stării de conservare a speciei în aria naturală protejată
A.14	Magnitudinea tendinţei actuale a mărimii populaţiei speciei exprimată prin calificative	Nu este cazul - aceasta este prima evaluare a stării de conservare a speciei în aria naturală protejată
A.15	Structura populaţiei speciei	Nu există date privind structura populaţiei.
A.16	Starea de conservare din punct de vedere al populaţiei speciei	”FV” – favorabilă
A.17	Tendinţa stării de conservare din punct de vedere al populaţiei speciei	”0” – este stabilă
A.18	Starea de conservare necunoscută din punct de vedere al populaţiei	A fost calculată starea de conservare din punctul de vedere al populației speciei

Matricea 1) Matricea de evaluare a stării de conservare a speciei din punct de vedere al populației speciei

Favorabilă	**Nefavorabilă -Inadecvată**	**Nefavorabilă - Rea**	**Necunoscută**
A10: ”≈” – aproximativ egal, A15: Nu există date privind structura populaţiei.			

Evaluarea stării de conservare a speciei din punctul de vedere al habitatului speciei

Tabelul 519 B: Parametri pentru evaluarea stării de conservare a speciei din punct de vedere al habitatului speciei

Nr.	Parametri	Descriere
A.1	Specia	***Parus major***, 1182, Nu figurează în anexele Directivei Păsări
A.2	Tipul populaţiei speciei în aria naturală protejată	Populaţie permanent - sedentară/rezidentă
B.3	Suprafaţa habitatului speciei în aria naturală protejată	978 - 1323 ha
B.4	Calitatea datelor pentru suprafaţa habitatului speciei	medie - date estimate pe baza extrapolării şi/sau modelării datelor obţinute prin măsurători parţiale
B.5	Suprafaţa reevaluată a habitatului speciei din planul de management anterior	Evaluarea suprafeţei habitatului speciei se face pentru prima dată
B.6	Suprafaţa adecvată a habitatului speciei în aria naturală protejată	1150 ha
B.7	Metodologia de apreciere a suprafeţei adecvate a habitatului speciei în aria naturală protejată	Deoarece populația de referință pentru starea de conservare favorabilă a fost considerată populația actuală, suprafața adecvată a habitatului a fost considerată suprafața actuală.
B.8	Raportul dintre suprafaţa adecvată a habitatului speciei şi suprafaţa actuală a habitatului speciei	Nu este cazul
B.9	Tendinţa actuală a suprafeţei habitatului speciei	Nu este cazul - aceasta este prima evaluare a stării de conservare a speciei în aria naturală protejată
B.10	Calitatea datelor privind tendinţa actuală a suprafeţei habitatului speciei	Nu este cazul - aceasta este prima evaluare a stării de conservare a speciei în aria naturală protejată
B.11	Calitatea habitatului speciei în aria naturală protejată	bună (adecvată)
B.12	Tendinţa actuală a calităţii habitatului speciei	Nu este cazul - aceasta este prima evaluare a stării de conservare a speciei în aria naturală protejată
B.13	Calitatea datelor privind tendinţa actuală a calităţii habitatului speciei	Nu este cazul - aceasta este prima evaluare a stării de conservare a speciei în aria naturală protejată
B.14	Tendinţa actuală globală a habitatului speciei funcţie de tendinţa suprafeţei şi de tendinţa calităţii	Nu este cazul - aceasta este prima evaluare a stării de conservare a speciei în aria naturală

	habitatului speciei	protejată
B.15	Starea de conservare din punct de vedere al habitatului speciei	”FV” – favorabilă
B.16	Tendinţa stării de conservare din punct de vedere al habitatului speciei	Starea de conservare din punct de vedere al habitatului speciei [B.15.] nu a fost evaluată ca nefavorabilă - inadecvată sau nefavorabilă - rea
B.17	Starea de conservare necunoscută din punct de vedere al habitatului speciei	Nu este cazul

Matricea 2) Matricea pentru evaluarea tendinței globale a habitatului speciei

Tendinţa	**Combinaţia dintre Tendinţa actuală a suprafeţei habitatului speciei [B.9.] şi Tendinţa actuală a calităţii habitatului speciei [B.12.]**
”x” – necunoscută	Nu este cazul - aceasta este prima evaluare a stării de conservare a speciei în aria naturală protejată

Matricea 3) Matricea de evaluare a stării de conservare a speciei din punct de vedere al habitatului speciei

Favorabilă	**Nefavorabilă -Inadecvată**	**Nefavorabilă - Rea**	**Necunoscută**
Raportul dintre suprafaţa adecvată a habitatului speciei şi suprafaţa actuală a habitatului speciei: ”≈” – aproximativ egal. Tendinţa actuală a suprafeţei habitatului speciei: ”0” – stabilă. Calitatea habitatului speciei în aria naturală protejată: bună - adecvată			

Evaluarea stării de conservare a speciei din punctul de vedere al perspectivelor speciei

Tabelul 520 C: Parametri pentru evaluarea stării de conservare a speciei din punct de vedere al perspectivelor speciei în viitor

Nr.	**Parametru**	**Descriere**
A.1	Specia	***Parus major***, 1182, Nu figurează în anexele Directivei Păsări

A.2	Tipul populaţiei speciei în aria naturală protejată	Populaţie permanent - sedentară/rezidentă
C.3	Tendinţa viitoare a mărimii populaţiei	”0” – stabilă
C.4	Raportul dintre mărimea populaţiei de referinţă pentru starea favorabilă şi mărimea populaţiei viitoare a speciei	”≈” – aproximativ egal
C.5	Perspectivele speciei din punct de vedere al populaţiei	”FV” – favorabile
C.6	Tendinţa viitoare a suprafeţei habitatului speciei	”0” – stabilă
C.7	Raportul dintre suprafaţa adecvată a habitatului speciei şi suprafaţa habitatului speciei în viitor	”≈” – aproximativ egal
C.8	Perspectivele speciei din punct de vedere al habitatului speciei	”FV” – favorabile
C.9	Perspectivele speciei în viitor	”FV” – favorabile
C.10	Efectul cumulat al impacturilor asupra speciei în viitor	Mediu - impacturile, respectiv presiunile actuale și/sau amenințările viitoare vor avea în viitor un efect cumulat mediu, semnificativ asupra speciei, afectând semnificativ viabilitatea pe termen lung a speciei

Matricea 4) Matricea pentru evaluarea perspectivelor speciei din punct de vedere al populației speciei

Valoarea actuală a parametrului	**Tendinţa viitoare a parametrului**	**Raportul dintre valoarea VRSF şi valoarea viitoare a parametrului**	**Perspective**
”≈” – aproximativ egal	”0” – stabilă	”≈” – aproximativ egal	”FV” – favorabile

Matricea 5) Perspectivele speciei în viitor, după implementarea Planului de management actual

Perspectivele speciei în viitor se obţin prin agregarea de doi parametri, respectiv:

- *perspectivele speciei din punct de vedere al populaţiei [C.5.]*
- *perspectivele speciei din punct de vedere al habitatului speciei [C.8.]*

pe baza matricii:

Favorabilă	**Nefavorabilă -Inadecvată**	**Nefavorabilă - Rea**	**Necunoscută**

Perspectivele speciei din punct de vedere al populaţiei: ”FV” – favorabile. Perspectivele speciei din punct de vedere al habitatului speciei: ”FV” – favorabile			

Matricea 6) Matricea evaluării stării de conservare a speciei din punct de vedere al perspectivelor speciei în viitor, după implementarea planului de management actual

Favorabilă	Nefavorabilă -Inadecvată	Nefavorabilă - Rea	Necunoscută
	C10: Mediu - impacturile, respectiv presiunile actuale și/sau amenințările viitoare vor avea în viitor un efect cumulat mediu, semnificativ asupra speciei, afectând semnificativ viabilitatea pe termen lung a speciei, C9: ”FV” – favorabile.		

Evaluarea globală a speciei

Tabelul 521 D: Parametri pentru evaluarea stării globale de conservare a speciei în cadrul ariei naturale protejate

Nr.	Parametru	Descriere
A.1	Specia	***Parus major***, 1182, Nu figurează în anexele Directivei Păsări
A.2	Tipul populaţiei speciei în aria naturală protejată	Populaţie permanentă - sedentară/rezidentă
D.3	Starea globală de conservare a speciei	”FV” – favorabilă
D.4	Tendinţa stării globale de conservare a speciei	”x” – necunoscută
D.5	Starea globală de conservare necunoscută	Starea globală de conservare a speciei [D.3.] nu a fost evaluată ca ”X” necunoscută.
D.6	Informaţii suplimentare	În calcularea stării de conservare nu au fost luate în calcul datele din formularul standard al speciei, deoarece sunt foarte vechi și nu se cunoaste metodologia aprecierii lor. Din acest motiv a fost considerată necesară stabilirea unui punct de plecare pentru evaluarile viitoare și monitorizarea populației

		speciei, punct ce a fost stabilit la momentul efectuării studiilor de fundamentare pentru primul Plan de management al ariei.

Matricea 7) Evaluarea stării globale de conservare a speciei

Evaluarea stării globale de conservare a speciei se obţine prin agregarea rezultatelor a trei parametri, respectiv:

- *Starea de conservare din punct de vedere al populaţiei speciei [A.16.]*
- *Starea de conservare din punct de vedere al habitatului speciei [B.15.]*
- *Starea de conservare din punct de vedere al perspectivelor speciei în viitor [C.9.]*

pe baza matricii:

Favorabilă	**Nefavorabilă -Inadecvată**	**Nefavorabilă - Rea**	**Necunoscută**
A16: ”FV” – favorabilă, B15: ”FV” – favorabilă, C9: ”FV” – favorabile	.		

Phylloscopus collybita

Evaluarea stării de conservare a speciei din punctul de vedere al populației speciei

Tabelul 522 A: Parametri pentru evaluarea stării de conservare a speciei din punct de vedere al populației

Nr.	**Parametru**	**Descriere**
A.1	Specia	***Phylloscopus collybita***, 1211, Nu figurează în anexele Directivei Păsări
A.2	Statut de prezenţă temporală a speciilor	Populaţie nerezidentă cuibăritoare (care utilizează aria naturală protejată pentru reproducere)
A.3	Mărimea populaţiei speciei în aria naturală protejată	1 - 10 perechi
A.4	Calitatea datelor referitoare la populaţia speciei din aria naturală protejată	medie - date estimate pe baza extrapolării şi/sau modelării datelor obţinute prin măsurători parţiale
A.5	Raportul dintre mărimea populaţiei speciei în aria naturală protejată şi mărimea populaţiei naţionale	0.0 % - 0.0 %
A.6	Mărimea populaţiei speciei în aria naturală protejată comparata cu mărimea populaţiei naţionale	Nesemnificativă
A.7	Mărimea reevaluată a populaţiei estimate în planul de management anterior	Evaluarea mărimii populației speciei se face pentru prima dată
A.8	Mărimea populaţiei de referinţă pentru starea favorabilă în aria naturală protejată	5
A.9	Metodologia de apreciere a mărimii	Deoarece nu există date anterioare, mărimea

	populaţiei de referinţă pentru starea favorabilă	populației de referință pentru starea de conservare favorabilă a fost calculată la media rotunjită a populației actuale.
A.10	Raportul dintre mărimea populaţiei de referinţă pentru starea favorabilă şi mărimea populaţiei actuale	”≈” – aproximativ egal
A.11	Tendinţa actuală a mărimii populaţiei speciei	Nu este cazul - aceasta este prima evaluare a stării de conservare a speciei în aria naturală protejată
A.12	Calitatea datelor privind tendinţa actuală a mărimii populaţiei speciei	Nu este cazul - aceasta este prima evaluare a stării de conservare a speciei în aria naturală protejată
A.13	Magnitudinea tendinţei actuale a mărimii populaţiei speciei	Nu este cazul - aceasta este prima evaluare a stării de conservare a speciei în aria naturală protejată
A.14	Magnitudinea tendinţei actuale a mărimii populaţiei speciei exprimată prin calificative	Nu este cazul - aceasta este prima evaluare a stării de conservare a speciei în aria naturală protejată
A.15	Structura populaţiei speciei	Nu există date privind structura populaţiei.
A.16	Starea de conservare din punct de vedere al populaţiei speciei	”FV” – favorabilă
A.17	Tendinţa stării de conservare din punct de vedere al populaţiei speciei	”0” – este stabilă
A.18	Starea de conservare necunoscută din punct de vedere al populaţiei	A fost calculată starea de conservare din punctul de vedere al populației speciei

Matricea 1) Matricea de evaluare a stării de conservare a speciei din punct de vedere al populației speciei

Favorabilă	**Nefavorabilă -Inadecvată**	**Nefavorabilă - Rea**	**Necunoscută**
A10: ”≈” – aproximativ egal, A15: Nu există date privind structura populaţiei.			

Evaluarea stării de conservare a speciei din punctul de vedere al habitatului speciei

Tabelul 523 B: Parametri pentru evaluarea stării de conservare a speciei din punct de vedere al habitatului speciei

Nr.	**Parametri**	**Descriere**
A.1	Specia	***Phylloscopus collybita***, 1211, Nu figurează în anexele Directivei Păsări
A.2	Tipul populaţiei speciei în aria naturală protejată	Populaţie nerezidentă cuibăritoare, care utilizează aria naturală protejată pentru reproducere
B.3	Suprafaţa habitatului speciei în aria naturală protejată	978 - 1323 ha
B.4	Calitatea datelor pentru suprafaţa habitatului speciei	medie - date estimate pe baza extrapolării şi/sau modelării datelor obţinute prin măsurători parţiale

B.5	Suprafaţa reevaluată a habitatului speciei din planul de management anterior	Evaluarea suprafeţei habitatului speciei se face pentru prima dată
B.6	Suprafaţa adecvată a habitatului speciei în aria naturală protejată	1150 ha
B.7	Metodologia de apreciere a suprafeţei adecvate a habitatului speciei în aria naturală protejată	Deoarece populația de referință pentru starea de conservare favorabilă a fost considerată populația actuală, suprafața adecvată a habitatului a fost considerată suprafața actuală.
B.8	Raportul dintre suprafaţa adecvată a habitatului speciei şi suprafaţa actuală a habitatului speciei	Nu este cazul
B.9	Tendinţa actuală a suprafeţei habitatului speciei	Nu este cazul - aceasta este prima evaluare a stării de conservare a speciei în aria naturală protejată
B.10	Calitatea datelor privind tendinţa actuală a suprafeţei habitatului speciei	Nu este cazul - aceasta este prima evaluare a stării de conservare a speciei în aria naturală protejată
B.11	Calitatea habitatului speciei în aria naturală protejată	medie
B.12	Tendinţa actuală a calităţii habitatului speciei	Nu este cazul - aceasta este prima evaluare a stării de conservare a speciei în aria naturală protejată
B.13	Calitatea datelor privind tendinţa actuală a calităţii habitatului speciei	Nu este cazul - aceasta este prima evaluare a stării de conservare a speciei în aria naturală protejată
B.14	Tendinţa actuală globală a habitatului speciei funcţie de tendinţa suprafeţei şi de tendinţa calităţii habitatului speciei	Nu este cazul - aceasta este prima evaluare a stării de conservare a speciei în aria naturală protejată
B.15	Starea de conservare din punct de vedere al habitatului speciei	”U1” – nefavorabilă - inadecvată
B.16	Tendinţa stării de conservare din punct de vedere al habitatului speciei	”0” – este stabilă
B.17	Starea de conservare necunoscută din punct de vedere al habitatului speciei	Nu este cazul

Matricea 2) Matricea pentru evaluarea tendinței globale a habitatului speciei

Tendinţa	**Combinaţia dintre Tendinţa actuală a suprafeţei habitatului speciei [B.9.] şi Tendinţa actuală a calităţii habitatului speciei [B.12.]**
”x” – necunoscută	Nu este cazul - aceasta este prima evaluare a stării de conservare a speciei în aria naturală protejată

Matricea 3) Matricea de evaluare a stării de conservare a speciei din punct de vedere al habitatului speciei

Favorabilă	**Nefavorabilă -Inadecvată**	**Nefavorabilă - Rea**	**Necunoscută**

	Raportul dintre suprafaţa adecvată a habitatului speciei şi suprafaţa actuală a habitatului speciei: ”≈” – aproximativ egal. Tendinţa actuală a suprafeţei habitatului speciei: ”0” – stabilă. Calitatea habitatului speciei în aria naturală protejată: medie		

Evaluarea stării de conservare a speciei din punctul de vedere al perspectivelor speciei

Tabelul 524 C: Parametri pentru evaluarea stării de conservare a speciei din punct de vedere al perspectivelor speciei în viitor

Nr.	Parametru	Descriere
A.1	Specia	***Phylloscopus collybita***, 1211, Nu figurează în anexele Directivei Păsări
A.2	Tipul populaţiei speciei în aria naturală protejată	Populaţie nerezidentă cuibăritoare, care utilizează aria naturală protejată pentru reproducere
C.3	Tendinţa viitoare a mărimii populaţiei	”0” – stabilă
C.4	Raportul dintre mărimea populaţiei de referinţă pentru starea favorabilă şi mărimea populaţiei viitoare a speciei	”≈” – aproximativ egal
C.5	Perspectivele speciei din punct de vedere al populaţiei	”FV” – favorabile
C.6	Tendinţa viitoare a suprafeţei habitatului speciei	”0” – stabilă
C.7	Raportul dintre suprafaţa adecvată a habitatului speciei şi suprafaţa habitatului speciei în viitor	”≈” – aproximativ egal
C.8	Perspectivele speciei din punct de vedere al habitatului speciei	”FV” – favorabile
C.9	Perspectivele speciei în viitor	”FV” – favorabile
C.10	Efectul cumulat al impacturilor asupra speciei în viitor	Mediu - impacturile, respectiv presiunile actuale și/sau amenințările viitoare vor avea în viitor un efect cumulat mediu, semnificativ asupra speciei, afectând semnificativ viabilitatea pe termen lung a speciei

Matricea 4) Matricea pentru evaluarea perspectivelor speciei din punct de vedere al populației speciei

Valoarea actuală a parametrului	Tendinţa viitoare a parametrului	Raportul dintre valoarea VRSF şi valoarea viitoare a parametrului	Perspective
”≈” – aproximativ egal	”0” – stabilă	”≈” – aproximativ egal	”FV” – favorabile

Matricea 5) Perspectivele speciei în viitor, după implementarea Planului de management actual

Perspectivele speciei în viitor se obţin prin agregarea de doi parametri, respectiv:

- *perspectivele speciei din punct de vedere al populaţiei [C.5.]*
- *perspectivele speciei din punct de vedere al habitatului speciei [C.8.]*

pe baza matricii:

Favorabilă	**Nefavorabilă -Inadecvată**	**Nefavorabilă - Rea**	**Necunoscută**
Perspectivele speciei din punct de vedere al populaţiei: ”FV” – favorabile. Perspectivele speciei din punct de vedere al habitatului speciei: ”FV” – favorabile			

Matricea 6) Matricea evaluării stării de conservare a speciei din punct de vedere al perspectivelor speciei în viitor, după implementarea planului de management actual

Favorabilă	**Nefavorabilă -Inadecvată**	**Nefavorabilă - Rea**	**Necunoscută**
	C10: Mediu - impacturile, respectiv presiunile actuale și/sau amenințările viitoare vor avea în viitor un efect cumulat mediu, semnificativ asupra speciei, afectând semnificativ viabilitatea pe termen lung a speciei, C9: ”FV” – favorabile.		

Evaluarea globală a speciei

Tabelul 525 D: Parametri pentru evaluarea stării globale de conservare a speciei în cadrul ariei naturale protejate

Nr.	**Parametru**	**Descriere**
A.1	Specia	***Phylloscopus collybita***, 1211, Nu figurează în anexele Directivei Păsări
A.2	Tipul populaţiei speciei în aria naturală protejată	Populaţie nerezidentă cuibăritoare, care utilizează aria naturală protejată pentru reproducere
D.3	Starea globală de conservare a speciei	”U1” – nefavorabilă - inadecvată
D.4	Tendinţa stării globale de conservare a speciei	”x” – necunoscută
D.5	Starea globală de conservare necunoscută	Starea globală de conservare a speciei [D.3.] nu a fost evaluată ca ”X” necunoscută.
D.6	Informaţii suplimentare	În calcularea stării de conservare nu au fost luate în calcul datele din formularul standard al speciei, deoarece sunt foarte vechi și nu se cunoaste metodologia aprecierii lor. Din acest motiv a fost considerată necesară stabilirea unui punct de plecare pentru evaluarile viitoare și monitorizarea populației speciei, punct ce a fost stabilit la momentul efectuării studiilor de fundamentare pentru primul Plan de management al ariei.

Matricea 7) Evaluarea stării globale de conservare a speciei

Evaluarea stării globale de conservare a speciei se obţine prin agregarea rezultatelor a trei parametri, respectiv:

- *Starea de conservare din punct de vedere al populaţiei speciei [A.16.]*
- *Starea de conservare din punct de vedere al habitatului speciei [B.15.]*
- *Starea de conservare din punct de vedere al perspectivelor speciei în viitor [C.9.]*

pe baza matricii:

Favorabilă	Nefavorabilă -Inadecvată	Nefavorabilă - Rea	Necunoscută
	A16: ”FV” – favorabilă, B15: ”U1” – nefavorabilă - inadecvată, C9: ”FV” – favorabile.		

Podiceps cristatus

Evaluarea stării de conservare a speciei din punctul de vedere al populației speciei

Tabelul 526 A: Parametri pentru evaluarea stării de conservare a speciei din punct de vedere al populației

Nr.	Parametru	Descriere
A.1	Specia	***Podiceps cristatus***, 1226, Nu figurează în anexele Directivei Păsări
A.2	Statut de prezenţă temporală a speciilor	Populaţie nerezidentă cuibăritoare (care utilizează aria naturală protejată pentru reproducere)
A.3	Mărimea populaţiei speciei în aria naturală protejată	21 - 50 perechi
A.4	Calitatea datelor referitoare la populaţia speciei din aria naturală protejată	medie - date estimate pe baza extrapolării şi/sau modelării datelor obţinute prin măsurători parţiale
A.5	Raportul dintre mărimea populaţiei speciei în aria naturală protejată şi mărimea populaţiei naţionale	0.14 % - 0.18 %
A.6	Mărimea populaţiei speciei în aria naturală protejată comparata cu mărimea populaţiei naţionale	Nesemnificativă
A.7	Mărimea reevaluată a populaţiei estimate în planul de management anterior	Evaluarea mărimii populației speciei se face pentru prima dată
A.8	Mărimea populaţiei de referinţă pentru starea favorabilă în aria naturală protejată	36
A.9	Metodologia de apreciere a mărimii populaţiei de referinţă pentru starea favorabilă	Deoarece nu există date anterioare, mărimea populației de referință pentru starea de conservare favorabilă a fost calculată la media rotunjită a populației actuale.
A.10	Raportul dintre mărimea populaţiei de referinţă pentru starea favorabilă şi mărimea populaţiei actuale	”≈” – aproximativ egal

A.11	Tendinţa actuală a mărimii populaţiei speciei	Nu este cazul - aceasta este prima evaluare a stării de conservare a speciei în aria naturală protejată
A.12	Calitatea datelor privind tendinţa actuală a mărimii populaţiei speciei	Nu este cazul - aceasta este prima evaluare a stării de conservare a speciei în aria naturală protejată
A.13	Magnitudinea tendinţei actuale a mărimii populaţiei speciei	Nu este cazul - aceasta este prima evaluare a stării de conservare a speciei în aria naturală protejată
A.14	Magnitudinea tendinţei actuale a mărimii populaţiei speciei exprimată prin calificative	Nu este cazul - aceasta este prima evaluare a stării de conservare a speciei în aria naturală protejată
A.15	Structura populaţiei speciei	Nu există date privind structura populației.
A.16	Starea de conservare din punct de vedere al populaţiei speciei	”FV” – favorabilă
A.17	Tendinţa stării de conservare din punct de vedere al populaţiei speciei	”0” – este stabilă
A.18	Starea de conservare necunoscută din punct de vedere al populaţiei	A fost calculată starea de conservare din punctul de vedere al populației speciei

Matricea 1) Matricea de evaluare a stării de conservare a speciei din punct de vedere al populației speciei

Favorabilă	**Nefavorabilă -Inadecvată**	**Nefavorabilă - Rea**	**Necunoscută**
A10: ”≈” – aproximativ egal, A15: Nu există date privind structura populației.			

Evaluarea stării de conservare a speciei din punctul de vedere al habitatului speciei

Tabelul 527 B: Parametri pentru evaluarea stării de conservare a speciei din punct de vedere al habitatului speciei

Nr.	**Parametri**	**Descriere**
A.1	Specia	***Podiceps cristatus***, 1226, Nu figurează în anexele Directivei Păsări
A.2	Tipul populaţiei speciei în aria naturală protejată	Populaţie nerezidentă cuibăritoare, care utilizează aria naturală protejată pentru reproducere.
B.3	Suprafaţa habitatului speciei în aria naturală protejată	1125 - 1523 ha
B.4	Calitatea datelor pentru suprafaţa habitatului speciei	bună - estimări statistice robuste sau inventarieri complete
B.5	Suprafaţa reevaluată a habitatului speciei din planul de management anterior	Evaluarea suprafeţei habitatului speciei se face pentru prima dată
B.6	Suprafaţa adecvată a habitatului speciei în aria naturală protejată	1324 ha
B.7	Metodologia de apreciere a suprafeţei adecvate a habitatului speciei în aria naturală protejată	Deoarece populația de referință pentru starea de conservare favorabilă a fost considerată populația actuală, suprafața adecvată a habitatului a fost considerată suprafața actuală.

B.8	Raportul dintre suprafaţa adecvată a habitatului speciei şi suprafaţa actuală a habitatului speciei	Nu este cazul
B.9	Tendinţa actuală a suprafeţei habitatului speciei	Nu este cazul - aceasta este prima evaluare a stării de conservare a speciei în aria naturală protejată
B.10	Calitatea datelor privind tendinţa actuală a suprafeţei habitatului speciei	Nu este cazul - aceasta este prima evaluare a stării de conservare a speciei în aria naturală protejată
B.11	Calitatea habitatului speciei în aria naturală protejată	medie
B.12	Tendinţa actuală a calităţii habitatului speciei	Nu este cazul - aceasta este prima evaluare a stării de conservare a speciei în aria naturală protejată
B.13	Calitatea datelor privind tendinţa actuală a calităţii habitatului speciei	Nu este cazul - aceasta este prima evaluare a stării de conservare a speciei în aria naturală protejată
B.14	Tendinţa actuală globală a habitatului speciei funcţie de tendinţa suprafeţei şi de tendinţa calităţii habitatului speciei	Nu este cazul - aceasta este prima evaluare a stării de conservare a speciei în aria naturală protejată
B.15	Starea de conservare din punct de vedere al habitatului speciei	”U1” – nefavorabilă - inadecvată
B.16	Tendinţa stării de conservare din punct de vedere al habitatului speciei	”0” – este stabilă
B.17	Starea de conservare necunoscută din punct de vedere al habitatului speciei	Nu este cazul

Matricea 2) Matricea pentru evaluarea tendinței globale a habitatului speciei

Tendinţa	**Combinaţia dintre Tendinţa actuală a suprafeţei habitatului speciei [B.9.] şi Tendinţa actuală a calităţii habitatului speciei [B.12.]**
”x” – necunoscută	Nu este cazul - aceasta este prima evaluare a stării de conservare a speciei în aria naturală protejată

Matricea 3) Matricea de evaluare a stării de conservare a speciei din punct de vedere al habitatului speciei

Favorabilă	**Nefavorabilă -Inadecvată**	**Nefavorabilă - Rea**	**Necunoscută**
	Raportul dintre suprafaţa adecvată a habitatului speciei şi suprafaţa actuală a habitatului speciei: ”≈” – aproximativ egal. Tendinţa actuală a suprafeţei habitatului speciei: ”0” – stabilă. Calitatea habitatului speciei în aria naturală protejată: medie		

Evaluarea stării de conservare a speciei din punctul de vedere al perspectivelor speciei

Tabelul 528 C: Parametri pentru evaluarea stării de conservare a speciei din punct de vedere al perspectivelor speciei în viitor

Nr.	**Parametru**	**Descriere**
A.1	Specia	***Podiceps cristatus***, 1226, Nu figurează în anexele

		Directivei Păsări
A.2	Tipul populaţiei speciei în aria naturală protejată	Populaţie nerezidentă cuibăritoare (care utilizează aria naturală protejată pentru reproducere)
C.3	Tendinţa viitoare a mărimii populaţiei	”0” – stabilă
C.4	Raportul dintre mărimea populaţiei de referinţă pentru starea favorabilă şi mărimea populaţiei viitoare a speciei	”≈” – aproximativ egal
C.5	Perspectivele speciei din punct de vedere al populaţiei	”FV” – favorabile
C.6	Tendinţa viitoare a suprafeţei habitatului speciei	”0” – stabilă
C.7	Raportul dintre suprafaţa adecvată a habitatului speciei şi suprafaţa habitatului speciei în viitor	”≈” – aproximativ egal
C.8	Perspectivele speciei din punct de vedere al habitatului speciei	”FV” – favorabile
C.9	Perspectivele speciei în viitor	”FV” – favorabile
C.10	Efectul cumulat al impacturilor asupra speciei în viitor	Mediu - impacturile, respectiv presiunile actuale și/sau amenințările viitoare vor avea în viitor un efect cumulat mediu, semnificativ asupra speciei, afectând semnificativ viabilitatea pe termen lung a speciei

Matricea 4) Matricea pentru evaluarea perspectivelor speciei din punct de vedere al populației speciei

Valoarea actuală a parametrului	**Tendinţa viitoare a parametrului**	**Raportul dintre valoarea VRSF şi valoarea viitoare a parametrului**	**Perspective**
”≈” – aproximativ egal	”0” – stabilă	”≈” – aproximativ egal	”FV” – favorabile

Matricea 5) Perspectivele speciei în viitor, după implementarea Planului de management actual

Perspectivele speciei în viitor se obţin prin agregarea de doi parametri, respectiv:

- *perspectivele speciei din punct de vedere al populaţiei [C.5.]*
- *perspectivele speciei din punct de vedere al habitatului speciei [C.8.]*

pe baza matricii:

Favorabilă	**Nefavorabilă -Inadecvată**	**Nefavorabilă - Rea**	**Necunoscută**
Perspectivele speciei din punct de vedere al populaţiei: ”FV” – favorabile. Perspectivele speciei din punct de vedere al habitatului speciei: ”FV” – favorabile			

Matricea 6) Matricea evaluării stării de conservare a speciei din punct de vedere al perspectivelor speciei în viitor, după implementarea Planului de management actual

Favorabilă	Nefavorabilă -Inadecvată	Nefavorabilă - Rea	Necunoscută
	C10: Mediu - impacturile, respectiv presiunile actuale și/sau amenințările viitoare vor avea în viitor un efect cumulat mediu, semnificativ asupra speciei, afectând semnificativ viabilitatea pe termen lung a speciei, C9: ”FV” – favorabile.		

Evaluarea globală a speciei

Tabelul 529D: Parametri pentru evaluarea stării globale de conservare a speciei în cadrul ariei naturale protejate

Nr.	Parametru	Descriere
A.1	Specia	***Podiceps cristatus***, 1226, Nu figurează în anexele Directivei Păsări
A.2	Tipul populaţiei speciei în aria naturală protejată	Populaţie nerezidentă cuibăritoare, care utilizează aria naturală protejată pentru reproducere.
D.3	Starea globală de conservare a speciei	”U1” – nefavorabilă - inadecvată
D.4	Tendinţa stării globale de conservare a speciei	”x” – necunoscută
D.5	Starea globală de conservare necunoscută	Starea globală de conservare a speciei [D.3.] nu a fost evaluată ca ”X” necunoscută.
D.6	Informaţii suplimentare	În calcularea stării de conservare nu au fost luate în calcul datele din formularul standard al speciei, deoarece sunt foarte vechi și nu se cunoaste metodologia aprecierii lor. Din acest motiv a fost considerată necesară stabilirea unui punct de plecare pentru evaluarile viitoare și monitorizarea populației speciei, punct ce a fost stabilit la momentul efectuării studiilor de fundamentare pentru primul Plan de management al ariei.

Matricea 7) Evaluarea stării globale de conservare a speciei

Evaluarea stării globale de conservare a speciei se obţine prin agregarea rezultatelor a trei parametri, respectiv:

- *Starea de conservare din punct de vedere al populaţiei speciei [A.16.]*
- *Starea de conservare din punct de vedere al habitatului speciei [B.15.]*
- *Starea de conservare din punct de vedere al perspectivelor speciei în viitor [C.9.]*

pe baza matricii:

Favorabilă	Nefavorabilă -Inadecvată	Nefavorabilă - Rea	Necunoscută
	A16: ”FV” – favorabilă, B15: ”U1” – nefavorabilă - inadecvată, C9: ”FV” – favorabile.		

Podiceps grisegena

Evaluarea stării de conservare a speciei din punctul de vedere al populației speciei

Tabelul 530 A: Parametri pentru evaluarea stării de conservare a speciei din punct de vedere al populației

Nr.	Parametru	Descriere
A.1	Specia	***Podiceps grisegena***, 1227, Nu figurează în anexele Directivei Păsări
A.2	Statut de prezenţă temporală a speciilor	Populaţie nerezidentă cuibăritoare (care utilizează aria naturală protejată pentru reproducere)
A.3	Mărimea populaţiei speciei în aria naturală protejată	1 - 2 perechi
A.4	Calitatea datelor referitoare la populaţia speciei din aria naturală protejată	medie - date estimate pe baza extrapolării şi/sau modelării datelor obţinute prin măsurători parţiale
A.5	Raportul dintre mărimea populaţiei speciei în aria naturală protejată şi mărimea populaţiei naţionale	0.0 % - 0.12 %
A.6	Mărimea populaţiei speciei în aria naturală protejată comparata cu mărimea populaţiei naţionale	Nesemnificativă
A.7	Mărimea reevaluată a populaţiei estimate în planul de management anterior	Evaluarea mărimii populației speciei se face pentru prima dată
A.8	Mărimea populaţiei de referinţă pentru starea favorabilă în aria naturală protejată	1
A.9	Metodologia de apreciere a mărimii populaţiei de referinţă pentru starea favorabilă	Deoarece nu există date anterioare, mărimea populației de referință pentru starea de conservare favorabilă a fost calculată la media rotunjită a populației actuale.
A.10	Raportul dintre mărimea populaţiei de referinţă pentru starea favorabilă şi mărimea populaţiei actuale	”≈” – aproximativ egal
A.11	Tendinţa actuală a mărimii populaţiei speciei	Nu este cazul - aceasta este prima evaluare a stării de conservare a speciei în aria naturală protejată
A.12	Calitatea datelor privind tendinţa actuală a mărimii populaţiei speciei	Nu este cazul - aceasta este prima evaluare a stării de conservare a speciei în aria naturală protejată
A.13	Magnitudinea tendinţei actuale a mărimii populaţiei speciei	Nu este cazul - aceasta este prima evaluare a stării de conservare a speciei în aria naturală protejată
A.14	Magnitudinea tendinţei actuale a mărimii populaţiei speciei exprimată prin calificative	Nu este cazul - aceasta este prima evaluare a stării de conservare a speciei în aria naturală protejată
A.15	Structura populaţiei speciei	Nu există date privind structura populaţiei.
A.16	Starea de conservare din punct de vedere al populaţiei speciei	”FV” – favorabilă
A.17	Tendinţa stării de conservare din punct de vedere al populaţiei speciei	”0” – este stabilă
A.18	Starea de conservare necunoscută din	A fost calculată starea de conservare din punctul

	punct de vedere al populaţiei	de vedere al populației speciei

Matricea 1) Matricea de evaluare a stării de conservare a speciei din punct de vedere al populației speciei

Favorabilă	Nefavorabilă -Inadecvată	Nefavorabilă - Rea	Necunoscută
A10: ”≈” – aproximativ egal, A15: Nu există date privind structura populației.			

Evaluarea stării de conservare a speciei din punctul de vedere al habitatului speciei

Tabelul 531 B: Parametri pentru evaluarea stării de conservare a speciei din punct de vedere al habitatului speciei

Nr.	Parametri	Descriere
A.1	Specia	***Podiceps grisegena***, 1227, Nu figurează în anexele Directivei Păsări
A.2	Tipul populaţiei speciei în aria naturală protejată	Populaţie nerezidentă cuibăritoare (care utilizează aria naturală protejată pentru reproducere)
B.3	Suprafaţa habitatului speciei în aria naturală protejată	2105 - 2847 ha
B.4	Calitatea datelor pentru suprafaţa habitatului speciei	bună - estimări statistice robuste sau inventarieri complete
B.5	Suprafaţa reevaluată a habitatului speciei din planul de management anterior	Evaluarea suprafeţei habitatului speciei se face pentru prima dată
B.6	Suprafaţa adecvată a habitatului speciei în aria naturală protejată	2476 ha
B.7	Metodologia de apreciere a suprafeţei adecvate a habitatului speciei în aria naturală protejată	Deoarece populația de referință pentru starea de conservare favorabilă a fost considerată populația actuală, suprafața adecvată a habitatului a fost considerată suprafața actuală.
B.8	Raportul dintre suprafaţa adecvată a habitatului speciei şi suprafaţa actuală a habitatului speciei	Nu este cazul
B.9	Tendinţa actuală a suprafeţei habitatului speciei	Nu este cazul - aceasta este prima evaluare a stării de conservare a speciei în aria naturală protejată
B.10	Calitatea datelor privind tendinţa actuală a suprafeţei habitatului speciei	Nu este cazul - aceasta este prima evaluare a stării de conservare a speciei în aria naturală protejată
B.11	Calitatea habitatului speciei în aria naturală protejată	medie
B.12	Tendinţa actuală a calităţii habitatului speciei	Nu este cazul - aceasta este prima evaluare a stării de conservare a speciei în aria naturală protejată
B.13	Calitatea datelor privind tendinţa actuală a calităţii habitatului speciei	Nu este cazul - aceasta este prima evaluare a stării de conservare a speciei în aria naturală protejată

B.14	Tendinţa actuală globală a habitatului speciei funcţie de tendinţa suprafeţei şi de tendinţa calităţii habitatului speciei	Nu este cazul - aceasta este prima evaluare a stării de conservare a speciei în aria naturală protejată
B.15	Starea de conservare din punct de vedere al habitatului speciei	”U1” – nefavorabilă - inadecvată
B.16	Tendinţa stării de conservare din punct de vedere al habitatului speciei	”0” – este stabilă
B.17	Starea de conservare necunoscută din punct de vedere al habitatului speciei	Nu este cazul

Matricea 2) Matricea pentru evaluarea tendinței globale a habitatului speciei

Tendinţa	**Combinaţia dintre Tendinţa actuală a suprafeţei habitatului speciei [B.9.] şi Tendinţa actuală a calităţii habitatului speciei [B.12.]**
”x” – necunoscută	Nu este cazul - aceasta este prima evaluare a stării de conservare a speciei în aria naturală protejată

Matricea 3) Matricea de evaluare a stării de conservare a speciei din punct de vedere al habitatului speciei

Favorabilă	**Nefavorabilă -Inadecvată**	**Nefavorabilă - Rea**	**Necunoscută**
	Raportul dintre suprafaţa adecvată a habitatului speciei şi suprafaţa actuală a habitatului speciei: ”≈” – aproximativ egal. Tendinţa actuală a suprafeţei habitatului speciei: ”0” – stabilă. Calitatea habitatului speciei în aria naturală protejată: medie		

Evaluarea stării de conservare a speciei din punctul de vedere al perspectivelor speciei

Tabelul 532 C: Parametri pentru evaluarea stării de conservare a speciei din punct de vedere al perspectivelor speciei în viitor

Nr.	**Parametru**	**Descriere**
A.1	Specia	***Podiceps grisegena***, 1227, Nu figurează în anexele Directivei Păsări
A.2	Tipul populaţiei speciei în aria naturală protejată	Populaţie nerezidentă cuibăritoare (care utilizează aria naturală protejată pentru reproducere)
C.3	Tendinţa viitoare a mărimii populaţiei	”0” – stabilă
C.4	Raportul dintre mărimea populaţiei de referinţă pentru starea favorabilă şi mărimea populaţiei viitoare a speciei	”≈” – aproximativ egal
C.5	Perspectivele speciei din punct de vedere al populaţiei	”FV” – favorabile
C.6	Tendinţa viitoare a suprafeţei habitatului speciei	”0” – stabilă
C.7	Raportul dintre suprafaţa adecvată a habitatului speciei şi suprafaţa habitatului	”≈” – aproximativ egal

	speciei în viitor	
C.8	Perspectivele speciei din punct de vedere al habitatului speciei	”FV” – favorabile
C.9	Perspectivele speciei în viitor	”FV” – favorabile
C.10	Efectul cumulat al impacturilor asupra speciei în viitor	Mediu - impacturile, respectiv presiunile actuale și/sau amenințările viitoare vor avea în viitor un efect cumulat mediu, semnificativ asupra speciei, afectând semnificativ viabilitatea pe termen lung a speciei

Matricea 4) Matricea pentru evaluarea perspectivelor speciei din punct de vedere al populației speciei

Valoarea actuală a parametrului	Tendinţa viitoare a parametrului	Raportul dintre valoarea VRSF şi valoarea viitoare a parametrului	Perspective
”≈” – aproximativ egal	”0” – stabilă	”≈” – aproximativ egal	”FV” – favorabile

Matricea 5) Perspectivele speciei în viitor, după implementarea Planului de management actual

Perspectivele speciei în viitor se obţin prin agregarea de doi parametri, respectiv:

- *perspectivele speciei din punct de vedere al populaţiei [C.5.]*
- *perspectivele speciei din punct de vedere al habitatului speciei [C.8.]*

pe baza matricii:

Favorabilă	Nefavorabilă -Inadecvată	Nefavorabilă - Rea	Necunoscută
Perspectivele speciei din punct de vedere al populaţiei: ”FV” – favorabile. Perspectivele speciei din punct de vedere al habitatului speciei: ”FV” – favorabile			

Matricea 6) Matricea evaluării stării de conservare a speciei din punct de vedere al perspectivelor speciei în viitor, după implementarea Planului de management actual

Favorabilă	Nefavorabilă -Inadecvată	Nefavorabilă - Rea	Necunoscută
	C10: Mediu - impacturile, respectiv presiunile actuale și/sau amenințările viitoare vor avea în viitor un efect cumulat mediu, semnificativ asupra speciei, afectând semnificativ viabilitatea pe termen lung a speciei, C9: ”FV” – favorabile.		

Evaluarea globală a speciei

Tabelul 533 D: Parametri pentru evaluarea stării globale de conservare a speciei în cadrul ariei naturale protejate

Nr.	Parametru	Descriere

A.1	Specia	***Podiceps grisegena***, 1227, Nu figurează în anexele Directivei Păsări
A.2	Tipul populaţiei speciei în aria naturală protejată	Populaţie nerezidentă cuibăritoare, care utilizează aria naturală protejată pentru reproducere.
D.3	Starea globală de conservare a speciei	”U1” – nefavorabilă - inadecvată
D.4	Tendinţa stării globale de conservare a speciei	”x” – necunoscută
D.5	Starea globală de conservare necunoscută	Starea globală de conservare a speciei [D.3.] nu a fost evaluată ca ”X” necunoscută.
D.6	Informaţii suplimentare	În calcularea stării de conservare nu au fost luate în calcul datele din formularul standard al speciei, deoarece sunt foarte vechi și nu se cunoaste metodologia aprecierii lor. Din acest motiv a fost considerată necesară stabilirea unui punct de plecare pentru evaluarile viitoare și monitorizarea populației speciei, punct ce a fost stabilit la momentul efectuării studiilor de fundamentare pentru primul Plan de management al ariei.

Matricea 7) Evaluarea stării globale de conservare a speciei

Evaluarea stării globale de conservare a speciei se obţine prin agregarea rezultatelor a trei parametri, respectiv:

- *Starea de conservare din punct de vedere al populaţiei speciei [A.16.]*
- *Starea de conservare din punct de vedere al habitatului speciei [B.15.]*
- *Starea de conservare din punct de vedere al perspectivelor speciei în viitor [C.9.]*

pe baza matricii:

Favorabilă	Nefavorabilă -Inadecvată	Nefavorabilă - Rea	Necunoscută
	A16: ”FV” – favorabilă, B15: ”U1” – nefavorabilă - inadecvată, C9: ”FV” – favorabile.		

Podiceps nigricolis

Evaluarea stării de conservare a speciei din punctul de vedere al populației speciei

Tabelul 534 A: Parametri pentru evaluarea stării de conservare a speciei din punct de vedere al populației

Nr.	Parametru	Descriere
A.1	Specia	***Podiceps nigricollis***, 1228, Nu figurează în anexele Directivei Păsări
A.2	Statut de prezenţă temporală a speciilor	Populaţie nerezidentă cuibăritoare, care utilizează aria naturală protejată pentru reproducere.
A.3	Mărimea populaţiei speciei în aria naturală protejată	2 - 4 perechi
A.4	Calitatea datelor referitoare la populaţia speciei din aria naturală protejată	medie - date estimate pe baza extrapolării şi/sau modelării datelor obţinute prin măsurători parţiale

A.5	Raportul dintre mărimea populaţiei speciei în aria naturală protejată şi mărimea populaţiei naţionale	0.1 % - 0.1 %
A.6	Mărimea populaţiei speciei în aria naturală protejată comparata cu mărimea populaţiei naţionale	Nesemnificativă
A.7	Mărimea reevaluată a populaţiei estimate în planul de management anterior	Evaluarea mărimii populației speciei se face pentru prima dată
A.8	Mărimea populaţiei de referinţă pentru starea favorabilă în aria naturală protejată	3
A.9	Metodologia de apreciere a mărimii populaţiei de referinţă pentru starea favorabilă	Deoarece nu există date anterioare, mărimea populației de referință pentru starea de conservare favorabilă a fost calculată la media rotunjită a populației actuale.
A.10	Raportul dintre mărimea populaţiei de referinţă pentru starea favorabilă şi mărimea populaţiei actuale	”≈” – aproximativ egal
A.11	Tendinţa actuală a mărimii populaţiei speciei	Nu este cazul - aceasta este prima evaluare a stării de conservare a speciei în aria naturală protejată
A.12	Calitatea datelor privind tendinţa actuală a mărimii populaţiei speciei	Nu este cazul - aceasta este prima evaluare a stării de conservare a speciei în aria naturală protejată
A.13	Magnitudinea tendinţei actuale a mărimii populaţiei speciei	Nu este cazul - aceasta este prima evaluare a stării de conservare a speciei în aria naturală protejată
A.14	Magnitudinea tendinţei actuale a mărimii populaţiei speciei exprimată prin calificative	Nu este cazul - aceasta este prima evaluare a stării de conservare a speciei în aria naturală protejată
A.15	Structura populaţiei speciei	Nu există date privind structura populaţiei.
A.16	Starea de conservare din punct de vedere al populaţiei speciei	”FV” – favorabilă
A.17	Tendinţa stării de conservare din punct de vedere al populaţiei speciei	”0” – este stabilă
A.18	Starea de conservare necunoscută din punct de vedere al populaţiei	A fost calculată starea de conservare din punctul de vedere al populației speciei

Matricea 1) Matricea de evaluare a stării de conservare a speciei din punct de vedere al populației speciei

Favorabilă	**Nefavorabilă -Inadecvată**	**Nefavorabilă - Rea**	**Necunoscută**
A10: ”≈” – aproximativ egal, A15: Nu există date privind structura populaţiei.			

Evaluarea stării de conservare a speciei din punctul de vedere al habitatului speciei

Tabelul 535 B: Parametri pentru evaluarea stării de conservare a speciei din punct de vedere al habitatului speciei

Nr.	Parametri	Descriere
A.1	Specia	***Podiceps nigricollis***, 1228, Nu figurează în anexele Directivei Păsări
A.2	Tipul populaţiei speciei în aria naturală protejată	Populaţie nerezidentă cuibăritoare, care utilizează aria naturală protejată pentru reproducere.
B.3	Suprafaţa habitatului speciei în aria naturală protejată	2105 - 2847 ha
B.4	Calitatea datelor pentru suprafaţa habitatului speciei	bună - estimări statistice robuste sau inventarieri complete
B.5	Suprafaţa reevaluată a habitatului speciei din planul de management anterior	Evaluarea suprafeţei habitatului speciei se face pentru prima dată
B.6	Suprafaţa adecvată a habitatului speciei în aria naturală protejată	2476 ha
B.7	Metodologia de apreciere a suprafeţei adecvate a habitatului speciei în aria naturală protejată	Deoarece populația de referință pentru starea de conservare favorabilă a fost considerată populația actuală, suprafața adecvată a habitatului a fost considerată suprafața actuală.
B.8	Raportul dintre suprafaţa adecvată a habitatului speciei şi suprafaţa actuală a habitatului speciei	Nu este cazul
B.9	Tendinţa actuală a suprafeţei habitatului speciei	Nu este cazul - aceasta este prima evaluare a stării de conservare a speciei în aria naturală protejată
B.10	Calitatea datelor privind tendinţa actuală a suprafeţei habitatului speciei	Nu este cazul - aceasta este prima evaluare a stării de conservare a speciei în aria naturală protejată
B.11	Calitatea habitatului speciei în aria naturală protejată	medie
B.12	Tendinţa actuală a calităţii habitatului speciei	Nu este cazul - aceasta este prima evaluare a stării de conservare a speciei în aria naturală protejată
B.13	Calitatea datelor privind tendinţa actuală a calităţii habitatului speciei	Nu este cazul - aceasta este prima evaluare a stării de conservare a speciei în aria naturală protejată
B.14	Tendinţa actuală globală a habitatului speciei funcţie de tendinţa suprafeţei şi de tendinţa calităţii habitatului speciei	Nu este cazul - aceasta este prima evaluare a stării de conservare a speciei în aria naturală protejată
B.15	Starea de conservare din punct de vedere al habitatului speciei	”U1” – nefavorabilă - inadecvată
B.16	Tendinţa stării de conservare din punct de vedere al habitatului speciei	”0” – este stabilă
B.17	Starea de conservare necunoscută din punct de vedere al habitatului speciei	Nu este cazul

Matricea 2) Matricea pentru evaluarea tendinței globale a habitatului speciei

Tendinţa	Combinaţia dintre Tendinţa actuală a suprafeţei habitatului speciei [B.9.] şi Tendinţa actuală a calităţii habitatului speciei [B.12.]
”x” – necunoscută	Nu este cazul - aceasta este prima evaluare a stării de conservare a speciei în aria naturală protejată

Matricea 3) Matricea de evaluare a stării de conservare a speciei din punct de vedere al habitatului speciei

Favorabilă	Nefavorabilă -Inadecvată	Nefavorabilă - Rea	Necunoscută
	Raportul dintre suprafaţa adecvată a habitatului speciei şi suprafaţa actuală a habitatului speciei: ”≈” – aproximativ egal. Tendinţa actuală a suprafeţei habitatului speciei: ”0” – stabilă. Calitatea habitatului speciei în aria naturală protejată: medie		

Evaluarea stării de conservare a speciei din punctul de vedere al perspectivelor speciei

Tabelul 536 C: Parametri pentru evaluarea stării de conservare a speciei din punct de vedere al perspectivelor speciei în viitor

Nr.	Parametru	Descriere
A.1	Specia	***Podiceps nigricollis***, 1228, Nu figurează în anexele Directivei Păsări
A.2	Tipul populaţiei speciei în aria naturală protejată	Populaţie nerezidentă cuibăritoare, care utilizează aria naturală protejată pentru reproducere.
C.3	Tendinţa viitoare a mărimii populaţiei	”0” – stabilă
C.4	Raportul dintre mărimea populaţiei de referinţă pentru starea favorabilă şi mărimea populaţiei viitoare a speciei	”≈” – aproximativ egal
C.5	Perspectivele speciei din punct de vedere al populaţiei	”FV” – favorabile
C.6	Tendinţa viitoare a suprafeţei habitatului speciei	”0” – stabilă
C.7	Raportul dintre suprafaţa adecvată a habitatului speciei şi suprafaţa habitatului speciei în viitor	”≈” – aproximativ egal
C.8	Perspectivele speciei din punct de vedere al habitatului speciei	”FV” – favorabile
C.9	Perspectivele speciei în viitor	”FV” – favorabile
C.10	Efectul cumulat al impacturilor asupra speciei în viitor	Mediu - impacturile, respectiv presiunile actuale și/sau ameninţările viitoare vor avea în viitor un efect cumulat mediu, semnificativ asupra speciei, afectând semnificativ viabilitatea pe termen lung a speciei

Matricea 4) Matricea pentru evaluarea perspectivelor speciei din punct de vedere al populației speciei

Valoarea actuală a parametrului	Tendinţa viitoare a parametrului	Raportul dintre valoarea VRSF şi valoarea viitoare a parametrului	Perspective

”≈” – aproximativ egal	”0” – stabilă	”≈” – aproximativ egal	”FV” – favorabile

Matricea 5) Perspectivele speciei în viitor, după implementarea Planului de management actual

Perspectivele speciei în viitor se obţin prin agregarea de doi parametri, respectiv:

- *perspectivele speciei din punct de vedere al populaţiei [C.5.]*
- *perspectivele speciei din punct de vedere al habitatului speciei [C.8.]*

pe baza matricii:

Favorabilă	**Nefavorabilă -Inadecvată**	**Nefavorabilă - Rea**	**Necunoscută**
Perspectivele speciei din punct de vedere al populaţiei: ”FV” – favorabile. Perspectivele speciei din punct de vedere al habitatului speciei: ”FV” – favorabile			

Matricea 6) Matricea evaluării stării de conservare a speciei din punct de vedere al perspectivelor speciei în viitor, după implementarea Planului de management actual

Favorabilă	**Nefavorabilă -Inadecvată**	**Nefavorabilă - Rea**	**Necunoscută**
	C10: Mediu - impacturile, respectiv presiunile actuale și/sau amenințările viitoare vor avea în viitor un efect cumulat mediu, semnificativ asupra speciei, afectând semnificativ viabilitatea pe termen lung a speciei, C9: ”FV” – favorabile.		

Evaluarea globală a speciei

Tabelul 537 D: Parametri pentru evaluarea stării globale de conservare a speciei în cadrul ariei naturale protejate

Nr.	**Parametru**	**Descriere**
A.1	Specia	***Podiceps nigricollis***, 1228, Nu figurează în anexele Directivei Păsări
A.2	Tipul populaţiei speciei în aria naturală protejată	Populaţie nerezidentă cuibăritoare (care utilizează aria naturală protejată pentru reproducere)
D.3	Starea globală de conservare a speciei	”U1” – nefavorabilă - inadecvată
D.4	Tendinţa stării globale de conservare a speciei	”x” – necunoscută
D.5	Starea globală de conservare necunoscută	Starea globală de conservare a speciei [D.3.] nu a fost evaluată ca ”X” necunoscută.
D.6	Informaţii suplimentare	În calcularea stării de conservare nu au fost luate în calcul datele din formularul standard al speciei,

		deoarece sunt foarte vechi și nu se cunoaste metodologia aprecierii lor. Din acest motiv a fost considerată necesară stabilirea unui punct de plecare pentru evaluarile viitoare și monitorizarea populației speciei, punct ce a fost stabilit la momentul efectuării studiilor de fundamentare pentru primul Plan de management al ariei.

Matricea 7) Evaluarea stării globale de conservare a speciei

Evaluarea stării globale de conservare a speciei se obţine prin agregarea rezultatelor a trei parametri, respectiv:

- *Starea de conservare din punct de vedere al populaţiei speciei [A.16.]*
- *Starea de conservare din punct de vedere al habitatului speciei [B.15.]*
- *Starea de conservare din punct de vedere al perspectivelor speciei în viitor [C.9.]*

pe baza matricii:

Favorabilă	Nefavorabilă -Inadecvată	Nefavorabilă - Rea	Necunoscută
	A16: ”FV” – favorabilă, B15: ”U1” – nefavorabilă - inadecvată, C9: ”FV” – favorabile.		

Pyrrhula pyrrhula

Evaluarea stării de conservare a speciei din punctul de vedere al populației speciei

Tabelul 538 A: Parametri pentru evaluarea stării de conservare a speciei din punct de vedere al populației

Nr.	Parametru	Descriere
A.1	Specia	***Pyrrhula pyrrhula***, 1251, Nu figurează în anexele Directivei Păsări
A.2	Statut de prezenţă temporală a speciilor	Populaţie care doar iernează în aria naturală protejată
A.3	Mărimea populaţiei speciei în aria naturală protejată	1 - 10 indivizi
A.4	Calitatea datelor referitoare la populaţia speciei din aria naturală protejată	insuficientă – date insuficiente sau nesigure
A.5	Raportul dintre mărimea populaţiei speciei în aria naturală protejată şi mărimea populaţiei naţionale	Nu exista date disponibile pentru stabilirea acestui parametru
A.6	Mărimea populaţiei speciei în aria naturală protejată comparata cu mărimea populaţiei naţionale	Nesemnificativă
A.7	Mărimea reevaluată a populaţiei estimate în planul de management anterior	Evaluarea mărimii populației speciei se face pentru prima dată
A.8	Mărimea populaţiei de referinţă pentru starea favorabilă în aria naturală protejată	5

A.9	Metodologia de apreciere a mărimii populaţiei de referinţă pentru starea favorabilă	Deoarece nu există date anterioare, mărimea populației de referință pentru starea de conservare favorabilă a fost calculată la media rotunjită a populației actuale.
A.10	Raportul dintre mărimea populaţiei de referinţă pentru starea favorabilă şi mărimea populaţiei actuale	”≈” – aproximativ egal
A.11	Tendinţa actuală a mărimii populaţiei speciei	Nu este cazul - aceasta este prima evaluare a stării de conservare a speciei în aria naturală protejată
A.12	Calitatea datelor privind tendinţa actuală a mărimii populaţiei speciei	Nu este cazul - aceasta este prima evaluare a stării de conservare a speciei în aria naturală protejată
A.13	Magnitudinea tendinţei actuale a mărimii populaţiei speciei	Nu este cazul - aceasta este prima evaluare a stării de conservare a speciei în aria naturală protejată
A.14	Magnitudinea tendinţei actuale a mărimii populaţiei speciei exprimată prin calificative	Nu este cazul - aceasta este prima evaluare a stării de conservare a speciei în aria naturală protejată
A.15	Structura populaţiei speciei	Nu există date privind structura populaţiei.
A.16	Starea de conservare din punct de vedere al populaţiei speciei	”FV” – favorabilă
A.17	Tendinţa stării de conservare din punct de vedere al populaţiei speciei	”0” – este stabilă
A.18	Starea de conservare necunoscută din punct de vedere al populaţiei	A fost calculată starea de conservare din punctul de vedere al populației speciei

Matricea 1) Matricea de evaluare a stării de conservare a speciei din punct de vedere al populației speciei

Favorabilă	**Nefavorabilă -Inadecvată**	**Nefavorabilă - Rea**	**Necunoscută**
A10: ”≈” – aproximativ egal, A15: Nu există date privind structura populaţiei.			

Evaluarea stării de conservare a speciei din punctul de vedere al habitatului speciei

Tabelul 539 B: Parametri pentru evaluarea stării de conservare a speciei din punct de vedere al habitatului speciei

Nr.	**Parametri**	**Descriere**
A.1	Specia	***Pyrrhula pyrrhula***, 1251, Nu figurează în anexele Directivei Păsări
A.2	Tipul populaţiei speciei în aria naturală protejată	Populaţie care doar iernează în aria naturală protejată
B.3	Suprafaţa habitatului speciei în aria naturală	978 - 1323 ha

	protejată	
B.4	Calitatea datelor pentru suprafaţa habitatului speciei	bună - estimări statistice robuste sau inventarieri complete
B.5	Suprafaţa reevaluată a habitatului speciei din planul de management anterior	Evaluarea suprafeţei habitatului speciei se face pentru prima dată
B.6	Suprafaţa adecvată a habitatului speciei în aria naturală protejată	1150 ha
B.7	Metodologia de apreciere a suprafeţei adecvate a habitatului speciei în aria naturală protejată	Deoarece populația de referință pentru starea de conservare favorabilă a fost considerată populația actuală, suprafața adecvată a habitatului a fost considerată suprafața actuală.
B.8	Raportul dintre suprafaţa adecvată a habitatului speciei şi suprafaţa actuală a habitatului speciei	Nu este cazul
B.9	Tendinţa actuală a suprafeţei habitatului speciei	Nu este cazul - aceasta este prima evaluare a stării de conservare a speciei în aria naturală protejată
B.10	Calitatea datelor privind tendinţa actuală a suprafeţei habitatului speciei	Nu este cazul - aceasta este prima evaluare a stării de conservare a speciei în aria naturală protejată
B.11	Calitatea habitatului speciei în aria naturală protejată	bună (adecvată)
B.12	Tendinţa actuală a calităţii habitatului speciei	Nu este cazul - aceasta este prima evaluare a stării de conservare a speciei în aria naturală protejată
B.13	Calitatea datelor privind tendinţa actuală a calităţii habitatului speciei	Nu este cazul - aceasta este prima evaluare a stării de conservare a speciei în aria naturală protejată
B.14	Tendinţa actuală globală a habitatului speciei funcţie de tendinţa suprafeţei şi de tendinţa calităţii habitatului speciei	Nu este cazul - aceasta este prima evaluare a stării de conservare a speciei în aria naturală protejată
B.15	Starea de conservare din punct de vedere al habitatului speciei	”FV” – favorabilă
B.16	Tendinţa stării de conservare din punct de vedere al habitatului speciei	Starea de conservare din punct de vedere al habitatului speciei [B.15.] nu a fost evaluată ca nefavorabilă - inadecvată sau nefavorabilă - rea
B.17	Starea de conservare necunoscută din punct de vedere al habitatului speciei	Nu este cazul

Matricea 2) Matricea pentru evaluarea tendinței globale a habitatului speciei

Tendinţa	**Combinaţia dintre Tendinţa actuală a suprafeţei habitatului speciei [B.9.] şi Tendinţa actuală a calităţii habitatului speciei [B.12.]**
”x” – necunoscută	Nu este cazul - aceasta este prima evaluare a stării de conservare a speciei în aria naturală protejată

Matricea 3) Matricea de evaluare a stării de conservare a speciei din punct de vedere al habitatului speciei

Favorabilă	**Nefavorabilă -Inadecvată**	**Nefavorabilă - Rea**	**Necunoscută**
Raportul dintre suprafaţa adecvată a			

habitatului speciei şi suprafaţa actuală a habitatului speciei: ”≈” – aproximativ egal. Tendinţa actuală a suprafeţei habitatului speciei: ”0” – stabilă. Calitatea habitatului speciei în aria naturală protejată: bună (adecvată)			

Evaluarea stării de conservare a speciei din punctul de vedere al perspectivelor speciei

Tabelul 540 C: Parametri pentru evaluarea stării de conservare a speciei din punct de vedere al perspectivelor speciei în viitor

Nr.	Parametru	Descriere
A.1	Specia	***Pyrrhula pyrrhula***, 1251, Nu figurează în anexele Directivei Păsări
A.2	Tipul populaţiei speciei în aria naturală protejată	Populaţie care doar iernează în aria naturală protejată
C.3	Tendinţa viitoare a mărimii populaţiei	”0” – stabilă
C.4	Raportul dintre mărimea populaţiei de referinţă pentru starea favorabilă şi mărimea populaţiei viitoare a speciei	”≈” – aproximativ egal
C.5	Perspectivele speciei din punct de vedere al populaţiei	”FV” – favorabile
C.6	Tendinţa viitoare a suprafeţei habitatului speciei	”0” – stabilă
C.7	Raportul dintre suprafaţa adecvată a habitatului speciei şi suprafaţa habitatului speciei în viitor	”≈” – aproximativ egal
C.8	Perspectivele speciei din punct de vedere al habitatului speciei	”FV” – favorabile
C.9	Perspectivele speciei în viitor	”FV” – favorabile
C.10	Efectul cumulat al impacturilor asupra speciei în viitor	Scăzut - impacturile, respectiv presiunile actuale și amenințările viitoare, vor avea un efect cumulat scăzut sau nesemnificativ asupra speciei, neafectând semnificativ viabilitatea pe termen lung a speciei

Matricea 4) Matricea pentru evaluarea perspectivelor speciei din punct de vedere al populației speciei

Valoarea actuală a parametrului	Tendinţa viitoare a parametrului	Raportul dintre valoarea VRSF şi valoarea viitoare a parametrului	Perspective
”≈” – aproximativ egal	”0” – stabilă	”≈” – aproximativ egal	”FV” – favorabile

Matricea 5) Perspectivele speciei în viitor, după implementarea planului de management actual

Perspectivele speciei în viitor se obţin prin agregarea de doi parametri, respectiv:

- *perspectivele speciei din punct de vedere al populaţiei [C.5.]*
- *perspectivele speciei din punct de vedere al habitatului speciei [C.8.]*

pe baza matricii:

Favorabilă	**Nefavorabilă -Inadecvată**	**Nefavorabilă - Rea**	**Necunoscută**
Perspectivele speciei din punct de vedere al populaţiei: ”FV” – favorabile. Perspectivele speciei din punct de vedere al habitatului speciei: ”FV” – favorabile			

Matricea 6) Matricea evaluării stării de conservare a speciei din punct de vedere al perspectivelor speciei în viitor, după implementarea planului de management actual

Favorabilă	**Nefavorabilă -Inadecvată**	**Nefavorabilă - Rea**	**Necunoscută**
C10: Scăzut - impacturile, respectiv presiunile actuale și amenințările viitoare, vor avea un efect cumulat scăzut sau nesemnificativ asupra speciei, neafectând semnificativ viabilitatea pe termen lung a speciei, C9: ”FV” – favorabile.			

Evaluarea globală a speciei

Tabelul 541 D: Parametri pentru evaluarea stării globale de conservare a speciei în cadrul ariei naturale protejate

Nr.	**Parametru**	**Descriere**
A.1	Specia	***Pyrrhula pyrrhula***, 1251, Nu figurează în anexele Directivei Păsări
A.2	Tipul populaţiei speciei în aria naturală protejată	Populaţie care doar iernează în aria naturală protejată
D.3	Starea globală de conservare a speciei	”FV” – favorabilă
D.4	Tendinţa stării globale de conservare a speciei	Starea globală de conservare a speciei [D.3.] nu a fost evaluată ca nefavorabilă - inadecvată sau nefavorabilă - rea
D.5	Starea globală de conservare necunoscută	Starea globală de conservare a speciei [D.3.] nu a fost evaluată ca ”X” necunoscută.
D.6	Informaţii suplimentare	În calcularea stării de conservare nu au fost luate în calcul datele din formularul standard al speciei, deoarece sunt foarte vechi și nu se cunoaste metodologia aprecierii lor. Din acest

		motiv a fost considerată necesară stabilirea unui punct de plecare pentru evaluarile viitoare și monitorizarea populației speciei, punct ce a fost stabilit la momentul efectuării studiilor de fundamentare pentru primul Plan de management al ariei.

Matricea 7) Evaluarea stării globale de conservare a speciei

Evaluarea stării globale de conservare a speciei se obţine prin agregarea rezultatelor a trei parametri, respectiv:

- *Starea de conservare din punct de vedere al populaţiei speciei [A.16.]*
- *Starea de conservare din punct de vedere al habitatului speciei [B.15.]*
- *Starea de conservare din punct de vedere al perspectivelor speciei în viitor [C.9.]*

pe baza matricii:

Favorabilă	Nefavorabilă -Inadecvată	Nefavorabilă - Rea	Necunoscută
A16: ”FV” – favorabilă, B15: , ”FV” – favorabilă C9: ”FV” – favorabilă			

***Saxicola rubetr*a**

Evaluarea stării de conservare a speciei din punctul de vedere al populației speciei

Tabelul 542 A: Parametri pentru evaluarea stării de conservare a speciei din punct de vedere al populației

Nr.	Parametru	Descriere
A.1	Specia	***Saxicola rubetra***, 1263, Nu figurează în anexele Directivei Păsări
A.2	Statut de prezenţă temporală a speciilor	Populaţie nerezidentă cuibăritoare (care utilizează aria naturală protejată pentru reproducere)
A.3	Mărimea populaţiei speciei în aria naturală protejată	50 - 100 perechi
A.4	Calitatea datelor referitoare la populaţia speciei din aria naturală protejată	medie - date estimate pe baza extrapolării şi/sau modelării datelor obţinute prin măsurători parţiale
A.5	Raportul dintre mărimea populaţiei speciei în aria naturală protejată şi mărimea populaţiei naţionale	0.02 % - 0.03 %
A.6	Mărimea populaţiei speciei în aria naturală protejată comparata cu mărimea populaţiei naţionale	Nesemnificativă
A.7	Mărimea reevaluată a populaţiei estimate în planul de management anterior	Evaluarea mărimii populației speciei se face pentru prima dată
A.8	Mărimea populaţiei de referinţă pentru starea favorabilă în aria naturală protejată	75
A.9	Metodologia de apreciere a mărimii populaţiei de referinţă pentru starea favorabilă	Deoarece nu există date anterioare, mărimea populației de referință pentru starea de conservare favorabilă a fost calculată la media rotunjită a

		populației actuale.
A.10	Raportul dintre mărimea populaţiei de referinţă pentru starea favorabilă şi mărimea populaţiei actuale	”≈” – aproximativ egal
A.11	Tendinţa actuală a mărimii populaţiei speciei	Nu este cazul - aceasta este prima evaluare a stării de conservare a speciei în aria naturală protejată
A.12	Calitatea datelor privind tendinţa actuală a mărimii populaţiei speciei	Nu este cazul - aceasta este prima evaluare a stării de conservare a speciei în aria naturală protejată
A.13	Magnitudinea tendinţei actuale a mărimii populaţiei speciei	Nu este cazul - aceasta este prima evaluare a stării de conservare a speciei în aria naturală protejată
A.14	Magnitudinea tendinţei actuale a mărimii populaţiei speciei exprimată prin calificative	Nu este cazul - aceasta este prima evaluare a stării de conservare a speciei în aria naturală protejată
A.15	Structura populaţiei speciei	Nu există date privind structura populaţiei.
A.16	Starea de conservare din punct de vedere al populaţiei speciei	”FV” – favorabilă
A.17	Tendinţa stării de conservare din punct de vedere al populaţiei speciei	”0” – este stabilă
A.18	Starea de conservare necunoscută din punct de vedere al populaţiei	A fost calculată starea de conservare din punctul de vedere al populației speciei

Matricea 1) Matricea de evaluare a stării de conservare a speciei din punct de vedere al populației speciei

Favorabilă	**Nefavorabilă -Inadecvată**	**Nefavorabilă - Rea**	**Necunoscută**
A10: ”≈” – aproximativ egal, A15: Nu există date privind structura populaţiei.			

Evaluarea stării de conservare a speciei din punctul de vedere al habitatului speciei

Tabelul 543 B: Parametri pentru evaluarea stării de conservare a speciei din punct de vedere al habitatului speciei

Nr.	**Parametri**	**Descriere**
A.1	Specia	***Saxicola rubetra***, 1263, Nu figurează în anexele Directivei Păsări
A.2	Tipul populaţiei speciei în aria naturală protejată	Populaţie nerezidentă cuibăritoare (care utilizează aria naturală protejată pentru reproducere)
B.3	Suprafaţa habitatului speciei în aria naturală protejată	1567 - 2121 ha
B.4	Calitatea datelor pentru suprafaţa habitatului speciei	medie - date estimate pe baza extrapolării şi/sau modelării datelor obţinute prin măsurători parţiale
B.5	Suprafaţa reevaluată a habitatului speciei din planul de management anterior	Evaluarea suprafeţei habitatului speciei se face pentru prima dată
B.6	Suprafaţa adecvată a habitatului speciei în aria naturală protejată	1844 ha
B.7	Metodologia de apreciere a suprafeţei	Deoarece populația de referință pentru starea de

	adecvate a habitatului speciei în aria naturală protejată	conservare favorabilă a fost considerată populația actuală, suprafața adecvată a habitatului a fost considerată suprafața actuală.
B.8	Raportul dintre suprafaţa adecvată a habitatului speciei şi suprafaţa actuală a habitatului speciei	Nu este cazul
B.9	Tendinţa actuală a suprafeţei habitatului speciei	Nu este cazul - aceasta este prima evaluare a stării de conservare a speciei în aria naturală protejată
B.10	Calitatea datelor privind tendinţa actuală a suprafeţei habitatului speciei	Nu este cazul - aceasta este prima evaluare a stării de conservare a speciei în aria naturală protejată
B.11	Calitatea habitatului speciei în aria naturală protejată	medie
B.12	Tendinţa actuală a calităţii habitatului speciei	Nu este cazul - aceasta este prima evaluare a stării de conservare a speciei în aria naturală protejată
B.13	Calitatea datelor privind tendinţa actuală a calităţii habitatului speciei	Nu este cazul - aceasta este prima evaluare a stării de conservare a speciei în aria naturală protejată
B.14	Tendinţa actuală globală a habitatului speciei funcţie de tendinţa suprafeţei şi de tendinţa calităţii habitatului speciei	Nu este cazul - aceasta este prima evaluare a stării de conservare a speciei în aria naturală protejată
B.15	Starea de conservare din punct de vedere al habitatului speciei	”U1” – nefavorabilă - inadecvată
B.16	Tendinţa stării de conservare din punct de vedere al habitatului speciei	”0” – este stabilă
B.17	Starea de conservare necunoscută din punct de vedere al habitatului speciei	Nu este cazul

Matricea 2) Matricea pentru evaluarea tendinței globale a habitatului speciei

Tendinţa	**Combinaţia dintre Tendinţa actuală a suprafeţei habitatului speciei [B.9.] şi Tendinţa actuală a calităţii habitatului speciei [B.12.]**
”x” – necunoscută	Nu este cazul - aceasta este prima evaluare a stării de conservare a speciei în aria naturală protejată

Matricea 3) Matricea de evaluare a stării de conservare a speciei din punct de vedere al habitatului speciei

Favorabilă	**Nefavorabilă -Inadecvată**	**Nefavorabilă - Rea**	**Necunoscută**
	Raportul dintre suprafaţa adecvată a habitatului speciei şi suprafaţa actuală a habitatului speciei: ”≈” – aproximativ egal. Tendinţa actuală a suprafeţei habitatului speciei: ”0” – stabilă. Calitatea habitatului speciei în aria naturală protejată: medie		

Evaluarea stării de conservare a speciei din punctul de vedere al perspectivelor speciei

Tabelul 544 C: Parametri pentru evaluarea stării de conservare a speciei din punct de vedere al perspectivelor speciei în viitor

Nr.	Parametru	Descriere
A.1	Specia	***Saxicola rubetra***, 1263, Nu figurează în anexele Directivei Păsări
A.2	Tipul populaţiei speciei în aria naturală protejată	Populaţie nerezidentă cuibăritoare (care utilizează aria naturală protejată pentru reproducere)
C.3	Tendinţa viitoare a mărimii populaţiei	”0” – stabilă
C.4	Raportul dintre mărimea populaţiei de referinţă pentru starea favorabilă şi mărimea populaţiei viitoare a speciei	”≈” – aproximativ egal
C.5	Perspectivele speciei din punct de vedere al populaţiei	”FV” – favorabile
C.6	Tendinţa viitoare a suprafeţei habitatului speciei	”0” – stabilă
C.7	Raportul dintre suprafaţa adecvată a habitatului speciei şi suprafaţa habitatului speciei în viitor	”≈” – aproximativ egal
C.8	Perspectivele speciei din punct de vedere al habitatului speciei	”FV” – favorabile
C.9	Perspectivele speciei în viitor	”FV” – favorabile
C.10	Efectul cumulat al impacturilor asupra speciei în viitor	Mediu - impacturile, respectiv presiunile actuale și/sau amenințările viitoare vor avea în viitor un efect cumulat mediu, semnificativ asupra speciei, afectând semnificativ viabilitatea pe termen lung a speciei

Matricea 4) Matricea pentru evaluarea perspectivelor speciei din punct de vedere al populației speciei

Valoarea actuală a parametrului	Tendinţa viitoare a parametrului	Raportul dintre valoarea VRSF şi valoarea viitoare a parametrului	Perspective
”≈” – aproximativ egal	”0” – stabilă	”≈” – aproximativ egal	”FV” – favorabile

Matricea 5) Perspectivele speciei în viitor, după implementarea Planului de management actual

Perspectivele speciei în viitor se obţin prin agregarea de doi parametri, respectiv:

- *perspectivele speciei din punct de vedere al populaţiei [C.5.]*
- *perspectivele speciei din punct de vedere al habitatului speciei [C.8.]*

pe baza matricii:

Favorabilă	Nefavorabilă -Inadecvată	Nefavorabilă - Rea	Necunoscută
Perspectivele speciei din punct de vedere al populaţiei: ”FV” – favorabile. Perspectivele speciei din punct de vedere al habitatului speciei: ”FV” – favorabile			

Matricea 6) Matricea evaluării stării de conservare a speciei din punct de vedere al perspectivelor speciei în viitor, după implementarea Planului de management actual

Favorabilă	Nefavorabilă -Inadecvată	Nefavorabilă - Rea	Necunoscută
	C10: Mediu - impacturile, respectiv presiunile actuale și/sau amenințările viitoare vor avea în viitor un efect cumulat mediu, semnificativ asupra speciei, afectând semnificativ viabilitatea pe termen lung a speciei, C9: ”FV” – favorabile.		

Evaluarea globală a speciei

Tabelul 545 D: Parametri pentru evaluarea stării globale de conservare a speciei în cadrul ariei naturale protejate

Nr.	Parametru	Descriere
A.1	Specia	***Saxicola rubetra***, 1263, Nu figurează în anexele Directivei Păsări
A.2	Tipul populaţiei speciei în aria naturală protejată	Populaţie nerezidentă cuibăritoare, care utilizează aria naturală protejată pentru reproducere
D.3	Starea globală de conservare a speciei	”U1” – nefavorabilă - inadecvată
D.4	Tendinţa stării globale de conservare a speciei	”x” – necunoscută
D.5	Starea globală de conservare necunoscută	Starea globală de conservare a speciei [D.3.] nu a fost evaluată ca ”X” necunoscută.
D.6	Informaţii suplimentare	În calcularea stării de conservare nu au fost luate în calcul datele din formularul standard al speciei, deoarece sunt foarte vechi și nu se cunoaste metodologia aprecierii lor. Din acest motiv a fost considerată necesară stabilirea unui punct de plecare pentru evaluarile viitoare și monitorizarea populației speciei, punct ce a fost stabilit la momentul efectuării studiilor de fundamentare pentru primul Plan de management al ariei.

Matricea 7) Evaluarea stării globale de conservare a speciei

Evaluarea stării globale de conservare a speciei se obţine prin agregarea rezultatelor a trei parametri, respectiv:

- *Starea de conservare din punct de vedere al populaţiei speciei [A.16.]*
- *Starea de conservare din punct de vedere al habitatului speciei [B.15.]*
- *Starea de conservare din punct de vedere al perspectivelor speciei în viitor [C.9.]*

pe baza matricii:

Favorabilă	Nefavorabilă -Inadecvată	Nefavorabilă - Rea	Necunoscută
	A16: ”FV” – favorabilă, B15: ”U1” – nefavorabilă - inadecvată, C9: ”FV” – favorabile.		

Saxicola torquata

Evaluarea stării de conservare a speciei din punctul de vedere al populației speciei

Tabelul 546 A: Parametri pentru evaluarea stării de conservare a speciei din punct de vedere al populației

Nr.	Parametru	Descriere
A.1	Specia	***Saxicola torquata***, 1264, Nu figurează în anexele Directivei Păsări
A.2	Statut de prezenţă temporală a speciilor	Populaţie nerezidentă cuibăritoare, care utilizează aria naturală protejată pentru reproducere
A.3	Mărimea populaţiei speciei în aria naturală protejată	1 - 10 perechi
A.4	Calitatea datelor referitoare la populaţia speciei din aria naturală protejată	medie - date estimate pe baza extrapolării şi/sau modelării datelor obţinute prin măsurători parţiale
A.5	Raportul dintre mărimea populaţiei speciei în aria naturală protejată şi mărimea populaţiei naţionale	0.0 % - 0.0 %
A.6	Mărimea populaţiei speciei în aria naturală protejată comparata cu mărimea populaţiei naţionale	Nesemnificativă
A.7	Mărimea reevaluată a populaţiei estimate în planul de management anterior	Evaluarea mărimii populației speciei se face pentru prima dată
A.8	Mărimea populaţiei de referinţă pentru starea favorabilă în aria naturală protejată	5
A.9	Metodologia de apreciere a mărimii populaţiei de referinţă pentru starea favorabilă	Deoarece nu există date anterioare, mărimea populației de referință pentru starea de conservare favorabilă a fost calculată la media rotunjită a populației actuale.
A.10	Raportul dintre mărimea populaţiei de referinţă pentru starea favorabilă şi mărimea populaţiei actuale	”≈” – aproximativ egal
A.11	Tendinţa actuală a mărimii populaţiei speciei	Nu este cazul - aceasta este prima evaluare a stării de conservare a speciei în aria naturală protejată
A.12	Calitatea datelor privind tendinţa actuală a mărimii populaţiei speciei	Nu este cazul - aceasta este prima evaluare a stării de conservare a speciei în aria naturală protejată
A.13	Magnitudinea tendinţei actuale a mărimii populaţiei speciei	Nu este cazul - aceasta este prima evaluare a stării de conservare a speciei în aria naturală protejată
A.14	Magnitudinea tendinţei actuale a mărimii populaţiei speciei exprimată prin calificative	Nu este cazul - aceasta este prima evaluare a stării de conservare a speciei în aria naturală protejată
A.15	Structura populaţiei speciei	Nu există date privind structura populaţiei.
A.16	Starea de conservare din punct de vedere al populaţiei speciei	”FV” – favorabilă
A.17	Tendinţa stării de conservare din punct de vedere al populaţiei speciei	”0” – este stabilă
A.18	Starea de conservare necunoscută din punct de vedere al populaţiei	A fost calculată starea de conservare din punctul de vedere al populației speciei

Matricea 1) Matricea de evaluare a stării de conservare a speciei din punct de vedere al populației speciei

Favorabilă	Nefavorabilă -Inadecvată	Nefavorabilă - Rea	Necunoscută
A10: ”≈” – aproximativ egal, A15: Nu există date privind structura populației.			

Evaluarea stării de conservare a speciei din punctul de vedere al habitatului speciei

Tabelul 547 B: Parametri pentru evaluarea stării de conservare a speciei din punct de vedere al habitatului speciei

Nr.	Parametri	Descriere
A.1	Specia	***Saxicola torquata***, 1264, Nu figurează în anexele Directivei Păsări
A.2	Tipul populaţiei speciei în aria naturală protejată	Populaţie nerezidentă cuibăritoare, care utilizează aria naturală protejată pentru reproducere
B.3	Suprafaţa habitatului speciei în aria naturală protejată	1567 - 2121 ha
B.4	Calitatea datelor pentru suprafaţa habitatului speciei	medie - date estimate pe baza extrapolării şi/sau modelării datelor obţinute prin măsurători parţiale
B.5	Suprafaţa reevaluată a habitatului speciei din planul de management anterior	Evaluarea suprafeţei habitatului speciei se face pentru prima dată
B.6	Suprafaţa adecvată a habitatului speciei în aria naturală protejată	1844 ha
B.7	Metodologia de apreciere a suprafeţei adecvate a habitatului speciei în aria naturală protejată	Deoarece populația de referință pentru starea de conservare favorabilă a fost considerată populația actuală, suprafața adecvată a habitatului a fost considerată suprafața actuală.
B.8	Raportul dintre suprafaţa adecvată a habitatului speciei şi suprafaţa actuală a habitatului speciei	Nu este cazul
B.9	Tendinţa actuală a suprafeţei habitatului speciei	Nu este cazul - aceasta este prima evaluare a stării de conservare a speciei în aria naturală protejată
B.10	Calitatea datelor privind tendinţa actuală a suprafeţei habitatului speciei	Nu este cazul - aceasta este prima evaluare a stării de conservare a speciei în aria naturală protejată
B.11	Calitatea habitatului speciei în aria naturală protejată	medie
B.12	Tendinţa actuală a calităţii habitatului speciei	Nu este cazul - aceasta este prima evaluare a stării de conservare a speciei în aria naturală protejată
B.13	Calitatea datelor privind tendinţa actuală a calităţii habitatului speciei	Nu este cazul - aceasta este prima evaluare a stării de conservare a speciei în aria naturală

		protejată
B.14	Tendinţa actuală globală a habitatului speciei funcţie de tendinţa suprafeţei şi de tendinţa calităţii habitatului speciei	Nu este cazul - aceasta este prima evaluare a stării de conservare a speciei în aria naturală protejată
B.15	Starea de conservare din punct de vedere al habitatului speciei	”U1” – nefavorabilă - inadecvată
B.16	Tendinţa stării de conservare din punct de vedere al habitatului speciei	”0” – este stabilă
B.17	Starea de conservare necunoscută din punct de vedere al habitatului speciei	Nu este cazul

Matricea 2) Matricea pentru evaluarea tendinței globale a habitatului speciei

Tendinţa	**Combinaţia dintre Tendinţa actuală a suprafeţei habitatului speciei [B.9.] şi Tendinţa actuală a calităţii habitatului speciei [B.12.]**
”x” – necunoscută	Nu este cazul - aceasta este prima evaluare a stării de conservare a speciei în aria naturală protejată

Matricea 3) Matricea de evaluare a stării de conservare a speciei din punct de vedere al habitatului speciei

Favorabilă	**Nefavorabilă -Inadecvată**	**Nefavorabilă - Rea**	**Necunoscută**
	Raportul dintre suprafaţa adecvată a habitatului speciei şi suprafaţa actuală a habitatului speciei: ”≈” – aproximativ egal. Tendinţa actuală a suprafeţei habitatului speciei: ”0” – stabilă. Calitatea habitatului speciei în aria naturală protejată: medie		

Evaluarea stării de conservare a speciei din punctul de vedere al perspectivelor speciei

Tabelul 548 C: Parametri pentru evaluarea stării de conservare a speciei din punct de vedere al perspectivelor speciei în viitor

Nr.	**Parametru**	**Descriere**
A.1	Specia	***Saxicola torquata***, 1264, Nu figurează în anexele Directivei Păsări
A.2	Tipul populaţiei speciei în aria naturală protejată	Populaţie nerezidentă cuibăritoare, care utilizează aria naturală protejată pentru reproducere
C.3	Tendinţa viitoare a mărimii populaţiei	”0” – stabilă
C.4	Raportul dintre mărimea populaţiei de referinţă pentru starea favorabilă şi mărimea populaţiei viitoare a speciei	”≈” – aproximativ egal
C.5	Perspectivele speciei din punct de vedere al populaţiei	”FV” – favorabile
C.6	Tendinţa viitoare a suprafeţei habitatului speciei	”0” – stabilă

C.7	Raportul dintre suprafaţa adecvată a habitatului speciei şi suprafaţa habitatului speciei în viitor	”≈” – aproximativ egal
C.8	Perspectivele speciei din punct de vedere al habitatului speciei	”FV” – favorabile
C.9	Perspectivele speciei în viitor	”FV” – favorabile
C.10	Efectul cumulat al impacturilor asupra speciei în viitor	Mediu - impacturile, respectiv presiunile actuale și/sau amenințările viitoare vor avea în viitor un efect cumulat mediu, semnificativ asupra speciei, afectând semnificativ viabilitatea pe termen lung a speciei

Matricea 4) Matricea pentru evaluarea perspectivelor speciei din punct de vedere al populației speciei

Valoarea actuală a parametrului	Tendinţa viitoare a parametrului	Raportul dintre valoarea VRSF şi valoarea viitoare a parametrului	Perspective
”≈” – aproximativ egal	”0” – stabilă	”≈” – aproximativ egal	”FV” – favorabile

Matricea 5) Perspectivele speciei în viitor, după implementarea Planului de management actual

Perspectivele speciei în viitor se obţin prin agregarea de doi parametri, respectiv:

- *perspectivele speciei din punct de vedere al populaţiei [C.5.]*
- *perspectivele speciei din punct de vedere al habitatului speciei [C.8.]*

pe baza matricii:

Favorabilă	Nefavorabilă -Inadecvată	Nefavorabilă - Rea	Necunoscută
Perspectivele speciei din punct de vedere al populaţiei: ”FV” – favorabile. Perspectivele speciei din punct de vedere al habitatului speciei: ”FV” – favorabile			

Matricea 6) Matricea evaluării stării de conservare a speciei din punct de vedere al perspectivelor speciei în viitor, după implementarea Planului de management actual

Favorabilă	Nefavorabilă -Inadecvată	Nefavorabilă - Rea	Necunoscută
	C10: Mediu - impacturile, respectiv presiunile actuale și/sau amenințările viitoare vor avea în viitor un efect cumulat mediu, semnificativ asupra speciei, afectând semnificativ viabilitatea pe termen lung a speciei, C9: ”FV” – favorabile.		

Evaluarea globală a speciei

Tabelul 549 D: Parametri pentru evaluarea stării globale de conservare a speciei în cadrul ariei naturale protejate

Nr.	Parametru	Descriere

A.1	Specia	***Saxicola torquata***, 1264, Nu figurează în anexele Directivei Păsări
A.2	Tipul populaţiei speciei în aria naturală protejată	Populaţie nerezidentă cuibăritoare (care utilizează aria naturală protejată pentru reproducere)
D.3	Starea globală de conservare a speciei	”U1” – nefavorabilă - inadecvată
D.4	Tendinţa stării globale de conservare a speciei	”x” – necunoscută
D.5	Starea globală de conservare necunoscută	Starea globală de conservare a speciei [D.3.] nu a fost evaluată ca ”X” necunoscută.
D.6	Informaţii suplimentare	În calcularea stării de conservare nu au fost luate în calcul datele din formularul standard al speciei, deoarece sunt foarte vechi și nu se cunoaste metodologia aprecierii lor. Din acest motiv a fost considerată necesară stabilirea unui punct de plecare pentru evaluarile viitoare și monitorizarea populației speciei, punct ce a fost stabilit la momentul efectuării studiilor de fundamentare pentru primul Plan de management al ariei.

Matricea 7) Evaluarea stării globale de conservare a speciei

Evaluarea stării globale de conservare a speciei se obţine prin agregarea rezultatelor a trei parametri, respectiv:

- *Starea de conservare din punct de vedere al populaţiei speciei [A.16.]*
- *Starea de conservare din punct de vedere al habitatului speciei [B.15.]*
- *Starea de conservare din punct de vedere al perspectivelor speciei în viitor [C.9.]*

pe baza matricii:

Favorabilă	Nefavorabilă -Inadecvată	Nefavorabilă - Rea	Necunoscută
	A16: ”FV” – favorabilă, B15: ”U1” – nefavorabilă - inadecvată, C9: ”FV” – favorabile.		

Tachybaptus ruficollis

Evaluarea stării de conservare a speciei din punctul de vedere al populației speciei

Tabelul 550 A: Parametri pentru evaluarea stării de conservare a speciei din punct de vedere al populației

Nr.	Parametru	Descriere
A.1	Specia	***Tachybaptus ruficollis***, 1307, Nu figurează în anexele Directivei Păsări
A.2	Statut de prezenţă temporală a speciilor	Populaţie nerezidentă cuibăritoare (care utilizează aria naturală protejată pentru reproducere)
A.3	Mărimea populaţiei speciei în aria naturală protejată	2 - 6 perechi
A.4	Calitatea datelor referitoare la populaţia speciei din aria naturală protejată	medie - date estimate pe baza extrapolării şi/sau modelării datelor obţinute prin măsurători parţiale
A.5	Raportul dintre mărimea populaţiei	0.03 % - 0.05 %

	speciei în aria naturală protejată şi mărimea populaţiei naţionale	
A.6	Mărimea populaţiei speciei în aria naturală protejată comparata cu mărimea populaţiei naţionale	Nesemnificativă
A.7	Mărimea reevaluată a populaţiei estimate în planul de management anterior	Evaluarea mărimii populației speciei se face pentru prima dată
A.8	Mărimea populaţiei de referinţă pentru starea favorabilă în aria naturală protejată	4
A.9	Metodologia de apreciere a mărimii populaţiei de referinţă pentru starea favorabilă	Deoarece nu există date anterioare, mărimea populației de referință pentru starea de conservare favorabilă a fost calculată la media rotunjită a populației actuale.
A.10	Raportul dintre mărimea populaţiei de referinţă pentru starea favorabilă şi mărimea populaţiei actuale	”≈” – aproximativ egal
A.11	Tendinţa actuală a mărimii populaţiei speciei	Nu este cazul - aceasta este prima evaluare a stării de conservare a speciei în aria naturală protejată
A.12	Calitatea datelor privind tendinţa actuală a mărimii populaţiei speciei	Nu este cazul - aceasta este prima evaluare a stării de conservare a speciei în aria naturală protejată
A.13	Magnitudinea tendinţei actuale a mărimii populaţiei speciei	Nu este cazul - aceasta este prima evaluare a stării de conservare a speciei în aria naturală protejată
A.14	Magnitudinea tendinţei actuale a mărimii populaţiei speciei exprimată prin calificative	Nu este cazul - aceasta este prima evaluare a stării de conservare a speciei în aria naturală protejată
A.15	Structura populaţiei speciei	Nu există date privind structura populaţiei.
A.16	Starea de conservare din punct de vedere al populaţiei speciei	”FV” – favorabilă
A.17	Tendinţa stării de conservare din punct de vedere al populaţiei speciei	”0” – este stabilă
A.18	Starea de conservare necunoscută din punct de vedere al populaţiei	A fost calculată starea de conservare din punctul de vedere al populației speciei

Matricea 1) Matricea de evaluare a stării de conservare a speciei din punct de vedere al populației speciei

Favorabilă	**Nefavorabilă -Inadecvată**	**Nefavorabilă - Rea**	**Necunoscută**
A10: ”≈” – aproximativ egal, A15: Nu există date privind structura populaţiei.			

Evaluarea stării de conservare a speciei din punctul de vedere al habitatului speciei

Tabelul 551 B: Parametri pentru evaluarea stării de conservare a speciei din punct de vedere al habitatului speciei

Nr.	Parametri	Descriere
A.1	Specia	***Tachybaptus ruficollis***, 1307, Nu figurează în anexele Directivei Păsări
A.2	Tipul populaţiei speciei în aria naturală protejată	Populaţie nerezidentă cuibăritoare, care utilizează aria naturală protejată pentru reproducere.
B.3	Suprafaţa habitatului speciei în aria naturală protejată	2105 - 2847 ha
B.4	Calitatea datelor pentru suprafaţa habitatului speciei	bună - estimări statistice robuste sau inventarieri complete
B.5	Suprafaţa reevaluată a habitatului speciei din planul de management anterior	Evaluarea suprafeţei habitatului speciei se face pentru prima dată
B.6	Suprafaţa adecvată a habitatului speciei în aria naturală protejată	2476 ha
B.7	Metodologia de apreciere a suprafeţei adecvate a habitatului speciei în aria naturală protejată	Deoarece populația de referință pentru starea de conservare favorabilă a fost considerată populația actuală, suprafața adecvată a habitatului a fost considerată suprafața actuală.
B.8	Raportul dintre suprafaţa adecvată a habitatului speciei şi suprafaţa actuală a habitatului speciei	Nu este cazul
B.9	Tendinţa actuală a suprafeţei habitatului speciei	Nu este cazul - aceasta este prima evaluare a stării de conservare a speciei în aria naturală protejată
B.10	Calitatea datelor privind tendinţa actuală a suprafeţei habitatului speciei	Nu este cazul - aceasta este prima evaluare a stării de conservare a speciei în aria naturală protejată
B.11	Calitatea habitatului speciei în aria naturală protejată	medie
B.12	Tendinţa actuală a calităţii habitatului speciei	Nu este cazul - aceasta este prima evaluare a stării de conservare a speciei în aria naturală protejată
B.13	Calitatea datelor privind tendinţa actuală a calităţii habitatului speciei	Nu este cazul - aceasta este prima evaluare a stării de conservare a speciei în aria naturală protejată
B.14	Tendinţa actuală globală a habitatului speciei funcţie de tendinţa suprafeţei şi de tendinţa calităţii habitatului speciei	Nu este cazul - aceasta este prima evaluare a stării de conservare a speciei în aria naturală protejată
B.15	Starea de conservare din punct de vedere al habitatului speciei	”U1” – nefavorabilă - inadecvată
B.16	Tendinţa stării de conservare din punct de vedere al habitatului speciei	”0” – este stabilă
B.17	Starea de conservare necunoscută din punct de vedere al habitatului speciei	Nu este cazul

Matricea 2) Matricea pentru evaluarea tendinței globale a habitatului speciei

Tendinţa	Combinaţia dintre Tendinţa actuală a suprafeţei habitatului speciei [B.9.] şi Tendinţa actuală a calităţii habitatului speciei [B.12.]
”x” – necunoscută	Nu este cazul - aceasta este prima evaluare a stării de conservare a speciei în aria naturală protejată

Matricea 3) Matricea de evaluare a stării de conservare a speciei din punct de vedere al habitatului speciei

Favorabilă	Nefavorabilă -Inadecvată	Nefavorabilă - Rea	Necunoscută
	Raportul dintre suprafaţa adecvată a habitatului speciei şi suprafaţa actuală a habitatului speciei: ”≈” – aproximativ egal. Tendinţa actuală a suprafeţei habitatului speciei: ”0” – stabilă. Calitatea habitatului speciei în aria naturală protejată: medie		

Evaluarea stării de conservare a speciei din punctul de vedere al perspectivelor speciei

Tabelul 552 C: Parametri pentru evaluarea stării de conservare a speciei din punct de vedere al perspectivelor speciei în viitor

Nr.	Parametru	Descriere
A.1	Specia	***Tachybaptus ruficollis***, 1307, Nu figurează în anexele Directivei Păsări
A.2	Tipul populaţiei speciei în aria naturală protejată	Populaţie nerezidentă cuibăritoare (care utilizează aria naturală protejată pentru reproducere)
C.3	Tendinţa viitoare a mărimii populaţiei	”0” – stabilă
C.4	Raportul dintre mărimea populaţiei de referinţă pentru starea favorabilă şi mărimea populaţiei viitoare a speciei	”≈” – aproximativ egal
C.5	Perspectivele speciei din punct de vedere al populaţiei	”FV” – favorabile
C.6	Tendinţa viitoare a suprafeţei habitatului speciei	”0” – stabilă
C.7	Raportul dintre suprafaţa adecvată a habitatului speciei şi suprafaţa habitatului speciei în viitor	”≈” – aproximativ egal
C.8	Perspectivele speciei din punct de vedere al habitatului speciei	”FV” – favorabile
C.9	Perspectivele speciei în viitor	”FV” – favorabile
C.10	Efectul cumulat al impacturilor asupra speciei în viitor	Mediu - impacturile, respectiv presiunile actuale și/sau amenințările viitoare vor avea în viitor un efect cumulat mediu, semnificativ asupra speciei, afectând semnificativ viabilitatea pe termen lung a speciei

Matricea 4) Matricea pentru evaluarea perspectivelor speciei din punct de vedere al populației speciei

Valoarea actuală a parametrului	Tendinţa viitoare a parametrului	Raportul dintre valoarea VRSF şi valoarea viitoare a parametrului	Perspective
”≈” – aproximativ egal	”0” – stabilă	”≈” – aproximativ egal	”FV” – favorabile

Matricea 5) Perspectivele speciei în viitor, după implementarea Planului de management actual

Perspectivele speciei în viitor se obţin prin agregarea de doi parametri, respectiv:

- *perspectivele speciei din punct de vedere al populaţiei [C.5.]*
- *perspectivele speciei din punct de vedere al habitatului speciei [C.8.]*

pe baza matricii:

Favorabilă	Nefavorabilă -Inadecvată	Nefavorabilă - Rea	Necunoscută
Perspectivele speciei din punct de vedere al populaţiei: ”FV” – favorabile. Perspectivele speciei din punct de vedere al habitatului speciei: ”FV” – favorabile			

Matricea 6) Matricea evaluării stării de conservare a speciei din punct de vedere al perspectivelor speciei în viitor, după implementarea Planului de management actual

Favorabilă	Nefavorabilă -Inadecvată	Nefavorabilă - Rea	Necunoscută
	C10: Mediu - impacturile, respectiv presiunile actuale și/sau amenințările viitoare vor avea în viitor un efect cumulat mediu, semnificativ asupra speciei, afectând semnificativ viabilitatea pe termen lung a speciei, C9: ”FV” – favorabile.		

Evaluarea globală a speciei

Tabelul 553 D: Parametri pentru evaluarea stării globale de conservare a speciei în cadrul ariei naturale protejate

Nr.	Parametru	Descriere
A.1	Specia	***Tachybaptus ruficollis***, 1307, Nu figurează în anexele Directivei Păsări
A.2	Tipul populaţiei speciei în aria naturală protejată	Populaţie nerezidentă cuibăritoare (care utilizează aria naturală protejată pentru reproducere)
D.3	Starea globală de conservare a speciei	”U1” – nefavorabilă - inadecvată
D.4	Tendinţa stării globale de conservare a speciei	”x” – necunoscută
D.5	Starea globală de conservare	Starea globală de conservare a speciei [D.3.] nu a fost

	necunoscută	evaluată ca ”X” necunoscută.
D.6	Informaţii suplimentare	În calcularea stării de conservare nu au fost luate în calcul datele din formularul standard al speciei, deoarece sunt foarte vechi și nu se cunoaste metodologia aprecierii lor. Din acest motiv a fost considerată necesară stabilirea unui punct de plecare pentru evaluarile viitoare și monitorizarea populației speciei, punct ce a fost stabilit la momentul efectuării studiilor de fundamentare pentru primul Plan de management al ariei.

Matricea 7) Evaluarea stării globale de conservare a speciei

Evaluarea stării globale de conservare a speciei se obţine prin agregarea rezultatelor a trei parametri, respectiv:

- *Starea de conservare din punct de vedere al populaţiei speciei [A.16.]*
- *Starea de conservare din punct de vedere al habitatului speciei [B.15.]*
- *Starea de conservare din punct de vedere al perspectivelor speciei în viitor [C.9.]*

pe baza matricii:

Favorabilă	Nefavorabilă -Inadecvată	Nefavorabilă - Rea	Necunoscută
	A16: ”FV” – favorabilă, B15: ”U1” – nefavorabilă - inadecvată, C9: ”FV” – favorabile.		

Upupa epops

Evaluarea stării de conservare a speciei din punctul de vedere al populației speciei

Tabelul 554 A: Parametri pentru evaluarea stării de conservare a speciei din punct de vedere al populației

Nr.	Parametru	Descriere
A.1	Specia	***Upupa epops***, 1340, Nu figurează în anexele Directivei Păsări
A.2	Statut de prezenţă temporală a speciilor	Populaţie nerezidentă cuibăritoare (care utilizează aria naturală protejată pentru reproducere)
A.3	Mărimea populaţiei speciei în aria naturală protejată	50 - 100 perechi
A.4	Calitatea datelor referitoare la populaţia speciei din aria naturală protejată	medie - date estimate pe baza extrapolării şi/sau modelării datelor obţinute prin măsurători parţiale
A.5	Raportul dintre mărimea populaţiei speciei în aria naturală protejată şi mărimea populaţiei naţionale	0.2 % - 0.38 %
A.6	Mărimea populaţiei speciei în aria naturală protejată comparata cu mărimea populaţiei naţionale	Nesemnificativă
A.7	Mărimea reevaluată a populaţiei estimate în planul de management anterior	Evaluarea mărimii populației speciei se face pentru prima dată
A.8	Mărimea populaţiei de referinţă pentru starea favorabilă în aria naturală protejată	75

A.9	Metodologia de apreciere a mărimii populaţiei de referinţă pentru starea favorabilă	Deoarece nu există date anterioare, mărimea populației de referință pentru starea de conservare favorabilă a fost calculată la media rotunjită a populației actuale.
A.10	Raportul dintre mărimea populaţiei de referinţă pentru starea favorabilă şi mărimea populaţiei actuale	”≈” – aproximativ egal
A.11	Tendinţa actuală a mărimii populaţiei speciei	Nu este cazul - aceasta este prima evaluare a stării de conservare a speciei în aria naturală protejată
A.12	Calitatea datelor privind tendinţa actuală a mărimii populaţiei speciei	Nu este cazul - aceasta este prima evaluare a stării de conservare a speciei în aria naturală protejată
A.13	Magnitudinea tendinţei actuale a mărimii populaţiei speciei	Nu este cazul - aceasta este prima evaluare a stării de conservare a speciei în aria naturală protejată
A.14	Magnitudinea tendinţei actuale a mărimii populaţiei speciei exprimată prin calificative	Nu este cazul - aceasta este prima evaluare a stării de conservare a speciei în aria naturală protejată
A.15	Structura populaţiei speciei	Nu există date privind structura populaţiei.
A.16	Starea de conservare din punct de vedere al populaţiei speciei	”FV” – favorabilă
A.17	Tendinţa stării de conservare din punct de vedere al populaţiei speciei	”0” – este stabilă
A.18	Starea de conservare necunoscută din punct de vedere al populaţiei	A fost calculată starea de conservare din punctul de vedere al populației speciei

Matricea 1) Matricea de evaluare a stării de conservare a speciei din punct de vedere al populației speciei

Favorabilă	**Nefavorabilă -Inadecvată**	**Nefavorabilă - Rea**	**Necunoscută**
A10: ”≈” – aproximativ egal, A15: Nu există date privind structura populaţiei.			

Evaluarea stării de conservare a speciei din punctul de vedere al habitatului speciei

Tabelul 555 B: Parametri pentru evaluarea stării de conservare a speciei din punct de vedere al habitatului speciei

Nr.	**Parametri**	**Descriere**
A.1	Specia	***Upupa epops***, 1340, Nu figurează în anexele Directivei Păsări
A.2	Tipul populaţiei speciei în aria naturală	Populaţie nerezidentă cuibăritoare, care utilizează

	protejată	aria naturală protejată pentru reproducere.
B.3	Suprafaţa habitatului speciei în aria naturală protejată	1572 - 2126 ha
B.4	Calitatea datelor pentru suprafaţa habitatului speciei	bună - estimări statistice robuste sau inventarieri complete
B.5	Suprafaţa reevaluată a habitatului speciei din planul de management anterior	Evaluarea suprafeţei habitatului speciei se face pentru prima dată
B.6	Suprafaţa adecvată a habitatului speciei în aria naturală protejată	1849 ha
B.7	Metodologia de apreciere a suprafeţei adecvate a habitatului speciei în aria naturală protejată	Deoarece populația de referință pentru starea de conservare favorabilă a fost considerată populația actuală, suprafața adecvată a habitatului a fost considerată suprafața actuală.
B.8	Raportul dintre suprafaţa adecvată a habitatului speciei şi suprafaţa actuală a habitatului speciei	Nu este cazul
B.9	Tendinţa actuală a suprafeţei habitatului speciei	Nu este cazul - aceasta este prima evaluare a stării de conservare a speciei în aria naturală protejată
B.10	Calitatea datelor privind tendinţa actuală a suprafeţei habitatului speciei	Nu este cazul - aceasta este prima evaluare a stării de conservare a speciei în aria naturală protejată
B.11	Calitatea habitatului speciei în aria naturală protejată	medie
B.12	Tendinţa actuală a calităţii habitatului speciei	Nu este cazul - aceasta este prima evaluare a stării de conservare a speciei în aria naturală protejată
B.13	Calitatea datelor privind tendinţa actuală a calităţii habitatului speciei	Nu este cazul - aceasta este prima evaluare a stării de conservare a speciei în aria naturală protejată
B.14	Tendinţa actuală globală a habitatului speciei funcţie de tendinţa suprafeţei şi de tendinţa calităţii habitatului speciei	Nu este cazul - aceasta este prima evaluare a stării de conservare a speciei în aria naturală protejată
B.15	Starea de conservare din punct de vedere al habitatului speciei	”U1” – nefavorabilă - inadecvată
B.16	Tendinţa stării de conservare din punct de vedere al habitatului speciei	”0” – este stabilă
B.17	Starea de conservare necunoscută din punct de vedere al habitatului speciei	Nu este cazul

Matricea 2) Matricea pentru evaluarea tendinței globale a habitatului speciei

Tendinţa	**Combinaţia dintre Tendinţa actuală a suprafeţei habitatului speciei [B.9.] şi Tendinţa actuală a calităţii habitatului speciei [B.12.]**
”x” – necunoscută	Nu este cazul - aceasta este prima evaluare a stării de conservare a speciei în aria naturală protejată

Matricea 3) Matricea de evaluare a stării de conservare a speciei din punct de vedere al habitatului speciei

Favorabilă	**Nefavorabilă -Inadecvată**	**Nefavorabilă - Rea**	**Necunoscută**

	Raportul dintre suprafaţa adecvată a habitatului speciei şi suprafaţa actuală a habitatului speciei: ”≈” – aproximativ egal. Tendinţa actuală a suprafeţei habitatului speciei: ”0” – stabilă. Calitatea habitatului speciei în aria naturală protejată: medie		

Evaluarea stării de conservare a speciei din punctul de vedere al perspectivelor speciei

Tabelul 556 C: Parametri pentru evaluarea stării de conservare a speciei din punct de vedere al perspectivelor speciei în viitor

Nr.	Parametru	Descriere
A.1	Specia	***Upupa epops***, 1340, Nu figurează în anexele Directivei Păsări
A.2	Tipul populaţiei speciei în aria naturală protejată	Populaţie nerezidentă cuibăritoare, care utilizează aria naturală protejată pentru reproducere.
C.3	Tendinţa viitoare a mărimii populaţiei	”0” – stabilă
C.4	Raportul dintre mărimea populaţiei de referinţă pentru starea favorabilă şi mărimea populaţiei viitoare a speciei	”≈” – aproximativ egal
C.5	Perspectivele speciei din punct de vedere al populaţiei	”FV” – favorabile
C.6	Tendinţa viitoare a suprafeţei habitatului speciei	”0” – stabilă
C.7	Raportul dintre suprafaţa adecvată a habitatului speciei şi suprafaţa habitatului speciei în viitor	”≈” – aproximativ egal
C.8	Perspectivele speciei din punct de vedere al habitatului speciei	”FV” – favorabile
C.9	Perspectivele speciei în viitor	”FV” – favorabile
C.10	Efectul cumulat al impacturilor asupra speciei în viitor	Mediu - impacturile, respectiv presiunile actuale și/sau amenințările viitoare vor avea în viitor un efect cumulat mediu, semnificativ asupra speciei, afectând semnificativ viabilitatea pe termen lung a speciei

Matricea 4) Matricea pentru evaluarea perspectivelor speciei din punct de vedere al populației speciei

Valoarea actuală a parametrului	Tendinţa viitoare a parametrului	Raportul dintre valoarea VRSF şi valoarea viitoare a parametrului	Perspective
”≈” – aproximativ egal	”0” – stabilă	”≈” – aproximativ egal	”FV” – favorabile

Matricea 5) Perspectivele speciei în viitor, după implementarea Planului de management actual

Perspectivele speciei în viitor se obţin prin agregarea de doi parametri, respectiv:

- *perspectivele speciei din punct de vedere al populaţiei [C.5.]*
- *perspectivele speciei din punct de vedere al habitatului speciei [C.8.]*

pe baza matricii:

Favorabilă	Nefavorabilă -Inadecvată	Nefavorabilă - Rea	Necunoscută
Perspectivele speciei din punct de vedere al populaţiei: ”FV” – favorabile. Perspectivele speciei din punct de vedere al habitatului speciei: ”FV” – favorabile			

Matricea 6) Matricea evaluării stării de conservare a speciei din punct de vedere al perspectivelor speciei în viitor, după implementarea Planului de management actual

Favorabilă	Nefavorabilă -Inadecvată	Nefavorabilă - Rea	Necunoscută
	C10: Mediu - impacturile, respectiv presiunile actuale și/sau amenințările viitoare vor avea în viitor un efect cumulat mediu, semnificativ asupra speciei, afectând semnificativ viabilitatea pe termen lung a speciei, C9: ”FV” – favorabile.		

Evaluarea globală a speciei

Tabelul 557 D: Parametri pentru evaluarea stării globale de conservare a speciei în cadrul ariei naturale protejate

Nr.	Parametru	Descriere
A.1	Specia	***Upupa epops***, 1340, Nu figurează în anexele Directivei Păsări
A.2	Tipul populaţiei speciei în aria naturală protejată	Populaţie nerezidentă cuibăritoare, care utilizează aria naturală protejată pentru reproducere.
D.3	Starea globală de conservare a speciei	”U1” – nefavorabilă - inadecvată
D.4	Tendinţa stării globale de conservare a speciei	”x” – necunoscută
D.5	Starea globală de conservare necunoscută	Starea globală de conservare a speciei [D.3.] nu a fost evaluată ca ”X” necunoscută.
D.6	Informaţii suplimentare	În calcularea stării de conservare nu au fost luate în calcul datele din formularul standard al speciei, deoarece sunt foarte vechi și nu se cunoaste metodologia aprecierii lor. Din acest motiv a fost considerată necesară stabilirea

		unui punct de plecare pentru evaluarile viitoare și monitorizarea populației speciei, punct ce a fost stabilit la momentul efectuării studiilor de fundamentare pentru primul Plan de management al ariei.

Matricea 7) Evaluarea stării globale de conservare a speciei

Evaluarea stării globale de conservare a speciei se obţine prin agregarea rezultatelor a trei parametri, respectiv:

- *Starea de conservare din punct de vedere al populaţiei speciei [A.16.]*
- *Starea de conservare din punct de vedere al habitatului speciei [B.15.]*
- *Starea de conservare din punct de vedere al perspectivelor speciei în viitor [C.9.]*

pe baza matricii:

Favorabilă	Nefavorabilă -Inadecvată	Nefavorabilă - Rea	Necunoscută
	A16: ”FV” – favorabilă, B15: ”U1” – nefavorabilă - inadecvată, C9: ”FV” – favorabile.		

6.1.2. Rezervația naturală B.6 Lacul Rodeanu

- **Avifaună:**

Starea de conservare pentru speciile de păsări *Nycticorax nycticorax, Recurvirostra avosetta, Circus aeruginosus, Egretta garzetta, Tachybaptus ruficollis, Motacilla alba, Miliaria calandra, Falco tinnunculus, Upupa epops, Panurus biarnicus, Anser albifrons, Anser anser, Anas platyrthynchos, Aythya ferina* au fost tratate mai sus, în cadrul evaluării stării de conservare a speciilor de păsări pentru situl Natura 2000 ROSPA0112 Câmpia Gherghiței.

Coracias garrulus

Evaluarea stării de conservare a speciei din punctul de vedere al populației speciei

Tabelul 558 A Parametri pentru evaluarea stării de conservare a speciei din punct de vedere al populaţiei

Nr.	Parametru	Descriere
A.1	Specia	*Coracias garrulus*, 989, Anexa 1
A.2	Statut de prezenţă temporală a speciilor	Populaţie nerezidentă cuibăritoare (care utilizează aria naturală protejată pentru reproducere)
A.3	Mărimea populaţiei speciei în aria naturală protejată	1 - 10 perechi
A.4	Calitatea datelor referitoare la populaţia speciei din aria naturală protejată	medie - date estimate pe baza extrapolării şi/sau modelării datelor obţinute prin măsurători parţiale

A.5	Raportul dintre mărimea populaţiei speciei în aria naturală protejată şi mărimea populaţiei naţionale	0.02 % - 0.05 %
A.6	Mărimea populaţiei speciei în aria naturală protejată comparata cu mărimea populaţiei naţionale	Nesemnificativă
A.7	Mărimea reevaluată a populaţiei estimate în planul de management anterior	Evaluarea mărimii populației speciei se face pentru prima dată
A.8	Mărimea populaţiei de referinţă pentru starea favorabilă în aria naturală protejată	5
A.9	Metodologia de apreciere a mărimii populaţiei de referinţă pentru starea favorabilă	Deoarece specia provinee de pe formulaur rezervatiei naturale Lacul Rodeanu, marimea populației de referință pentru starea de conservare favorabilă a fost calculată la media rotunjită a populației actuale.
A.10	Raportul dintre mărimea populaţiei de referinţă pentru starea favorabilă şi mărimea populaţiei actuale	”≈” – aproximativ egal
A.11	Tendinţa actuală a mărimii populaţiei speciei	Nu este cazul - aceasta este prima evaluare a stării de conservare a speciei în aria naturală protejată
A.12	Calitatea datelor privind tendinţa actuală a mărimii populaţiei speciei	Nu este cazul - aceasta este prima evaluare a stării de conservare a speciei în aria naturală protejată
A.13	Magnitudinea tendinţei actuale a mărimii populaţiei speciei	Nu este cazul - aceasta este prima evaluare a stării de conservare a speciei în aria naturală protejată
A.14	Magnitudinea tendinţei actuale a mărimii populaţiei speciei exprimată prin calificative	Nu este cazul - aceasta este prima evaluare a stării de conservare a speciei în aria naturală protejată
A.15	Structura populaţiei speciei	Nu există date privind structura populaţiei.
A.16	Starea de conservare din punct de vedere al populaţiei speciei	”FV” – favorabilă
A.17	Tendinţa stării de conservare din punct de vedere al populaţiei speciei	”x” – necunoscută
A.18	Starea de conservare necunoscută din punct de vedere al populaţiei	A fost calculată starea de conservare din punctul de vedere al populației speciei

Matricea 1) Matricea de evaluare a stării de conservare a speciei din punct de vedere al populației speciei

Favorabilă	Nefavorabilă -Inadecvată	Nefavorabilă - Rea	Necunoscută
A10: ”≈” – aproximativ egal, A15: Nu există date privind structura populaţiei.			

Evaluarea stării de conservare a speciei din punctul de vedere al habitatului speciei

Tabelul 559 B Parametri pentru evaluarea stării de conservare a speciei din punct de vedere al habitatului speciei

Nr.	Parametri	Descriere
A.1	Specia	*Coracias garrulus*, 989, Anexa 1
A.2	Tipul populaţiei speciei în aria naturală protejată	Populaţie nerezidentă cuibăritoare (care utilizează aria naturală protejată pentru reproducere)
B.3	Suprafaţa habitatului speciei în aria naturală protejată	1572 - 2126 ha
B.4	Calitatea datelor pentru suprafaţa habitatului speciei	medie - date estimate pe baza extrapolării şi/sau modelării datelor obţinute prin măsurători parţiale
B.5	Suprafaţa reevaluată a habitatului speciei din planul de management anterior	Evaluarea suprafeţei habitatului speciei se face pentru prima data.
B.6	Suprafaţa adecvată a habitatului speciei în aria naturală protejată	1849 ha
B.7	Metodologia de apreciere a suprafeţei adecvate a habitatului speciei în aria naturală protejată	Deoarece populația de referință pentru starea de conservare favorabilă a fost considerată populația actuală, suprafața adecvată a habitatului a fost considerată suprafața actuală.
B.8	Raportul dintre suprafaţa adecvată a habitatului speciei şi suprafaţa actuală a habitatului speciei	Nu este cazul
B.9	Tendinţa actuală a suprafeţei habitatului speciei	Nu este cazul - aceasta este prima evaluare a stării de conservare a speciei în aria naturală protejată
B.10	Calitatea datelor privind tendinţa actuală a suprafeţei habitatului speciei	Nu este cazul - aceasta este prima evaluare a stării de conservare a speciei în aria naturală protejată

B.11	Calitatea habitatului speciei în aria naturală protejată	medie
B.12	Tendinţa actuală a calităţii habitatului speciei	Nu este cazul - aceasta este prima evaluare a stării de conservare a speciei în aria naturală protejată
B.13	Calitatea datelor privind tendinţa actuală a calităţii habitatului speciei	Nu este cazul - aceasta este prima evaluare a stării de conservare a speciei în aria naturală protejată
B.14	Tendinţa actuală globală a habitatului speciei funcţie de tendinţa suprafeţei şi de tendinţa calităţii habitatului speciei	Nu este cazul - aceasta este prima evaluare a stării de conservare a speciei în aria naturală protejată
B.15	Starea de conservare din punct de vedere al habitatului speciei	”FV” – favorabilă
B.16	Tendinţa stării de conservare din punct de vedere al habitatului speciei	Starea de conservare din punct de vedere al habitatului speciei [B.15.] nu a fost evaluată ca nefavorabilă - inadecvată sau nefavorabilă - rea
B.17	Starea de conservare necunoscută din punct de vedere al habitatului speciei	Nu este cazul

Matricea 2) Matricea pentru evaluarea tendinței globale a habitatului speciei

Tendinţa	**Combinaţia dintre Tendinţa actuală a suprafeţei habitatului speciei [B.9.] şi Tendinţa actuală a calităţii habitatului speciei [B.12.]**
”x” – necunoscută	Nu este cazul - aceasta este prima evaluare a stării de conservare a speciei în aria naturală protejată

Matricea 3) Matricea de evaluare a stării de conservare a speciei din punct de vedere al habitatului speciei

Favorabilă	**Nefavorabilă -Inadecvată**	**Nefavorabilă - Rea**	**Necunoscută**
Raportul dintre suprafaţa adecvată a habitatului speciei şi suprafaţa actuală a habitatului speciei: ”≈” – aproximativ egal. Tendinţa actuală a suprafeţei habitatului speciei: ”0” – stabilă. Calitatea habitatului speciei în aria naturală protejată: medie			

Evaluarea stării de conservare a speciei din punctul de vedere al perspectivelor speciei

Tabelul 560 C Parametri pentru evaluarea stării de conservare a speciei din punct de vedere al perspectivelor speciei în viitor

Nr.	Parametru	Descriere
A.1	Specia	*Coracias garrulus*, 989, Anexa 1
A.2	Tipul populaţiei speciei în aria naturală protejată	Populaţie nerezidentă cuibăritoare (care utilizează aria naturală protejată pentru reproducere)
C.3	Tendinţa viitoare a mărimii populaţiei	”-” – descrescătoare
C.4	Raportul dintre mărimea populaţiei de referinţă pentru starea favorabilă şi mărimea populaţiei viitoare a speciei	”≈” – aproximativ egal
C.5	Perspectivele speciei din punct de vedere al populaţiei	”X” – necunoscute
C.6	Tendinţa viitoare a suprafeţei habitatului speciei	”0” – stabilă
C.7	Raportul dintre suprafaţa adecvată a habitatului speciei şi suprafaţa habitatului speciei în viitor	”≈” – aproximativ egal
C.8	Perspectivele speciei din punct de vedere al habitatului speciei	”FV” – favorabile
C.9	Perspectivele speciei în viitor	”U1” – nefavorabile - inadecvate
C.10	Efectul cumulat al impacturilor asupra speciei în viitor	Mediu - impacturile, respectiv presiunile actuale și/sau amenințările viitoare vor avea în viitor un efect cumulat mediu, semnificativ asupra speciei, afectând semnificativ viabilitatea pe termen lung a speciei

Matricea 4) Matricea pentru evaluarea perspectivelor speciei din punct de vedere al populației speciei

Valoarea actuală a parametrului	Tendinţa viitoare a parametrului	Raportul dintre valoarea VRSF şi valoarea viitoare a parametrului	Perspective	Figura
”≈” – aproximativ egal	”-” – descrescătoare	”≈” – aproximativ egal	”X” – necunoscute	Nu exista imagine corespunzătoare acestei situații

Matricea 5) Perspectivele speciei în viitor, după implementarea planului de management actual

Favorabilă	Nefavorabilă -Inadecvată	Nefavorabilă - Rea	Necunoscută
	Perspectivele speciei din punct de vedere al		

	populaţiei: ”X” – necunoscute. Perspectivele speciei din punct de vedere al habitatului speciei: ”FV” – favorabile		

Matricea 6) Matricea evaluării stării de conservare a speciei din punct de vedere al perspectivelor speciei în viitor, după implementarea planului de management actual

Favorabilă	Nefavorabilă -Inadecvată	Nefavorabilă - Rea	Necunoscută
	C10: Mediu - impacturile, respectiv presiunile actuale și/sau amenințările viitoare vor avea în viitor un efect cumulat mediu, semnificativ asupra speciei, afectând semnificativ viabilitatea pe termen lung a speciei, C9: ”U1” – nefavorabile – inadecvate.		

Evaluarea globală a speciei

Tabelul 561 D Parametri pentru evaluarea stării globale de conservare a speciei în cadrul ariei naturale protejate

Nr.	Parametru	Descriere
A.1	Specia	*Coracias garrulus*, 989, Anexa 1
A.2	Tipul populaţiei speciei în aria naturală protejată	Populaţie nerezidentă cuibăritoare (care utilizează aria naturală protejată pentru reproducere)
D.3	Starea globală de conservare a speciei	”U1” – nefavorabilă - inadecvată
D.4	Tendinţa stării globale de conservare a speciei	”x” – necunoscută
D.5	Starea globală de conservare necunoscută	Starea globală de conservare a speciei [D.3.] nu a fost evaluată ca ”X” necunoscută.
D.6	Informaţii suplimentare	În calcularea stării de conservare nu au fost luate în calcul datele din formularul standard al speciei, deoarece sunt foarte vechi și nu se cunoaste metodologia aprecierii lor. Din acest motiv a fost considerată necesară stabilirea unui punct de plecare pentru evaluarile viitoare și monitorizarea populației speciei, punct ce a fost stabilit la momentul efectuării studiilor de fundamentare pentru primul plan de management al ariei.

Matricea 7) Evaluarea stării globale de conservare a speciei

Favorabilă	Nefavorabilă -Inadecvată	Nefavorabilă - Rea	Necunoscută

	A16: ”FV” – favorabilă, B15: ”FV” – favorabilă, C9: ”U1” – nefavorabilă - inadecvată		

Himantopus Himantopus

Evaluarea stării de conservare a speciei din punctul de vedere al populației speciei

Tabelul 562 A Parametri pentru evaluarea stării de conservare a speciei din punct de vedere al populaţiei

Nr.	**Parametru**	**Descriere**
A.1	Specia	*Himantopus himantopus*, 1076, Anexa 1
A.2	Statut de prezenţă temporală a speciilor	Populaţie nerezidentă cuibăritoare (care utilizează aria naturală protejată pentru reproducere)
A.3	Mărimea populaţiei speciei în aria naturală protejată	1 - 10 perechi
A.4	Calitatea datelor referitoare la populaţia speciei din aria naturală protejată	slabă - date estimate pe baza opiniei experţilor cu sau fără măsurători prin eşantionare
A.5	Raportul dintre mărimea populaţiei speciei în aria naturală protejată şi mărimea populaţiei naţionale	0.0 % - 0.5 %
A.6	Mărimea populaţiei speciei în aria naturală protejată comparata cu mărimea populaţiei naţionale	Nesemnificativă
A.7	Mărimea reevaluată a populaţiei estimate în planul de management anterior	Evaluarea mărimii populației speciei se face pentru prima dată
A.8	Mărimea populaţiei de referinţă pentru starea favorabilă în aria naturală protejată	5
A.9	Metodologia de apreciere a mărimii populaţiei de referinţă pentru starea favorabilă	Deoarece specia provinee de pe formulaur rezervatiei naturale Lacul Rodeanu, marimea populației de referință pentru starea de conservare favorabilă a fost calculată la media rotunjită a populației actuale.
A.10	Raportul dintre mărimea populaţiei de referinţă pentru starea favorabilă şi mărimea populaţiei actuale	”≈” – aproximativ egal
A.11	Tendinţa actuală a mărimii populaţiei speciei	Nu este cazul - aceasta este prima evaluare a stării de conservare a speciei în aria naturală protejată
A.12	Calitatea datelor privind tendinţa	Nu este cazul - aceasta este prima evaluare a stării

	actuală a mărimii populaţiei speciei	de conservare a speciei în aria naturală protejată
A.13	Magnitudinea tendinţei actuale a mărimii populaţiei speciei	Nu este cazul - aceasta este prima evaluare a stării de conservare a speciei în aria naturală protejată
A.14	Magnitudinea tendinţei actuale a mărimii populaţiei speciei exprimată prin calificative	Nu este cazul - aceasta este prima evaluare a stării de conservare a speciei în aria naturală protejată
A.15	Structura populaţiei speciei	Nu există date privind structura populaţiei.
A.16	Starea de conservare din punct de vedere al populaţiei speciei	”FV” – favorabilă
A.17	Tendinţa stării de conservare din punct de vedere al populaţiei speciei	”x” – necunoscută
A.18	Starea de conservare necunoscută din punct de vedere al populaţiei	A fost calculată starea de conservare din punctul de vedere al populației speciei

Matricea 1) Matricea de evaluare a stării de conservare a speciei din punct de vedere al populației speciei

Favorabilă	Nefavorabilă - Inadecvată	Nefavorabilă - Rea	Necunoscută
A10: ”≈” – aproximativ egal, A15: Nu există date privind structura populaţiei.			

Evaluarea stării de conservare a speciei din punctul de vedere al habitatului speciei

Tabelul 563 B Parametri pentru evaluarea stării de conservare a speciei din punct de vedere al habitatului speciei

Nr.	Parametri	Descriere
A.1	Specia	*Himantopus himantopus*, 1076, Anexa 1
A.2	Tipul populaţiei speciei în aria naturală protejată	Populaţie nerezidentă cuibăritoare (care utilizează aria naturală protejată pentru reproducere)
B.3	Suprafaţa habitatului speciei în aria naturală protejată	1170 - 1582 ha
B.4	Calitatea datelor pentru suprafaţa habitatului speciei	medie - date estimate pe baza extrapolării şi/sau modelării datelor obţinute prin măsurători parţiale
B.5	Suprafaţa reevaluată a habitatului speciei din planul de management anterior	Evaluarea suprafeţei habitatului speciei se face pentru prima dată

B.6	Suprafaţa adecvată a habitatului speciei în aria naturală protejată	1376 ha
B.7	Metodologia de apreciere a suprafeţei adecvate a habitatului speciei în aria naturală protejată	Deoarece populația de referință pentru starea de conservare favorabilă a fost considerată populația actuală, suprafața adecvată a habitatului a fost considerată suprafața actuală.
B.8	Raportul dintre suprafaţa adecvată a habitatului speciei şi suprafaţa actuală a habitatului speciei	Nu este cazul
B.9	Tendinţa actuală a suprafeţei habitatului speciei	Nu este cazul - aceasta este prima evaluare a stării de conservare a speciei în aria naturală protejată
B.10	Calitatea datelor privind tendinţa actuală a suprafeţei habitatului speciei	Nu este cazul - aceasta este prima evaluare a stării de conservare a speciei în aria naturală protejată
B.11	Calitatea habitatului speciei în aria naturală protejată	medie
B.12	Tendinţa actuală a calităţii habitatului speciei	Nu este cazul - aceasta este prima evaluare a stării de conservare a speciei în aria naturală protejată
B.13	Calitatea datelor privind tendinţa actuală a calităţii habitatului speciei	Nu este cazul - aceasta este prima evaluare a stării de conservare a speciei în aria naturală protejată
B.14	Tendinţa actuală globală a habitatului speciei funcţie de tendinţa suprafeţei şi de tendinţa calităţii habitatului speciei	Nu este cazul - aceasta este prima evaluare a stării de conservare a speciei în aria naturală protejată
B.15	Starea de conservare din punct de vedere al habitatului speciei	”FV” – favorabilă
B.16	Tendinţa stării de conservare din punct de vedere al habitatului speciei	Starea de conservare din punct de vedere al habitatului speciei [B.15.] nu a fost evaluată ca nefavorabilă - inadecvată sau nefavorabilă - rea
B.17	Starea de conservare necunoscută din punct de vedere al habitatului speciei	Nu este cazul

Matricea 2) Matricea pentru evaluarea tendinței globale a habitatului speciei

Tendinţa	**Combinaţia dintre Tendinţa actuală a suprafeţei habitatului speciei [B.9.] şi Tendinţa actuală a calităţii habitatului speciei [B.12.]**
”x” – necunoscută	Nu este cazul - aceasta este prima evaluare a stării de conservare a speciei în aria naturală protejată

Matricea 3) Matricea de evaluare a stării de conservare a speciei din punct de vedere al habitatului speciei

Favorabilă	Nefavorabilă - Inadecvată	Nefavorabilă - Rea	Necunoscută
Raportul dintre suprafaţa adecvată a habitatului speciei şi suprafaţa actuală a habitatului speciei: ”≈” – aproximativ egal. Tendinţa actuală a suprafeţei habitatului speciei: ”0” – stabilă. Calitatea habitatului speciei în aria naturală protejată: medie			

Evaluarea stării de conservare a speciei din punctul de vedere al perspectivelor speciei

Tabelul 564 C Parametri pentru evaluarea stării de conservare a speciei din punct de vedere al perspectivelor speciei în viitor

Nr.	Parametru	Descriere
A.1	Specia	*Himantopus himantopus*, 1076, Anexa 1
A.2	Tipul populaţiei speciei în aria naturală protejată	Populaţie nerezidentă cuibăritoare (care utilizează aria naturală protejată pentru reproducere)
C.3	Tendinţa viitoare a mărimii populaţiei	”0” – stabilă
C.4	Raportul dintre mărimea populaţiei de referinţă pentru starea favorabilă şi mărimea populaţiei viitoare a speciei	”≈” – aproximativ egal
C.5	Perspectivele speciei din punct de vedere al populaţiei	”FV” – favorabile
C.6	Tendinţa viitoare a suprafeţei habitatului speciei	”0” – stabilă
C.7	Raportul dintre suprafaţa adecvată a habitatului speciei şi suprafaţa habitatului speciei în viitor	”≈” – aproximativ egal
C.8	Perspectivele speciei din punct de vedere al habitatului speciei	”FV” – favorabile
C.9	Perspectivele speciei în viitor	”FV” – favorabile
C.10	Efectul cumulat al impacturilor asupra speciei în viitor	Scăzut - impacturile, respectiv presiunile actuale și amenințările viitoare, vor avea un efect cumulat scăzut sau nesemnificativ asupra speciei, neafectând semnificativ viabilitatea pe termen lung a speciei

Matricea 4) Matricea pentru evaluarea perspectivelor speciei din punct de vedere al populației speciei

Valoarea actuală a parametrului	Tendinţa viitoare a parametrului	Raportul dintre valoarea VRSF şi valoarea viitoare a parametrului	Perspective	Figura
”≈” – aproximativ egal	”0” – stabilă	”≈” – aproximativ egal	”FV” – favorabile	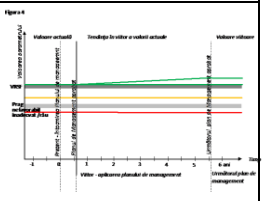

Matricea 5) Perspectivele speciei în viitor, după implementarea planului de management actual

Favorabilă	Nefavorabilă - Inadecvată	Nefavorabilă - Rea	Necunoscută
Perspectivele speciei din punct de vedere al populaţiei: ”FV” – favorabile. Perspectivele speciei din punct de vedere al habitatului speciei: ”FV” – favorabile			

Matricea 6) Matricea evaluării stării de conservare a speciei din punct de vedere al perspectivelor speciei în viitor, după implementarea planului de management actual

Favorabilă	Nefavorabilă - Inadecvată	Nefavorabilă - Rea	Necunoscută
C10: Scăzut - impacturile, respectiv presiunile actuale și amenințările viitoare, vor avea un efect cumulat scăzut sau nesemnificativ asupra speciei, neafectând semnificativ viabilitatea pe termen lung a speciei, C9: ”FV” – favorabile.			

Evaluarea globală a speciei

Tabelul 565 D Parametri pentru evaluarea stării globale de conservare a speciei în cadrul ariei naturale protejate

Nr.	Parametru	Descriere
A.1	Specia	*Himantopus himantopus*, 1076, Anexa 1
A.2	Tipul populaţiei speciei în aria naturală protejată	Populaţie nerezidentă cuibăritoare (care utilizează aria naturală protejată pentru reproducere)
D.3	Starea globală de	”FV” – favorabilă

	conservare a speciei	
D.4	Tendinţa stării globale de conservare a speciei	Starea globală de conservare a speciei [D.3.] nu a fost evaluată ca nefavorabilă - inadecvată sau nefavorabilă - rea
D.5	Starea globală de conservare necunoscută	Starea globală de conservare a speciei [D.3.] nu a fost evaluată ca ”X” necunoscută.
D.6	Informaţii suplimentare	În calcularea stării de conservare nu au fost luate în calcul datele din formularul standard al speciei, deoarece sunt foarte vechi și nu se cunoaste metodologia aprecierii lor. Din acest motiv a fost considerată necesară stabilirea unui punct de plecare pentru evaluarile viitoare și monitorizarea populației speciei, punct ce a fost stabilit la momentul efectuării studiilor de fundamentare pentru primul plan de management al ariei.

Matricea 7) Evaluarea stării globale de conservare a speciei

Favorabilă	Nefavorabilă - Inadecvată	Nefavorabilă - Rea	Necunoscută
A16: ”FV” – favorabilă, B15: , ”FV” – favorabilă, C9: ”FV” – favorabilă			

Ixobrychus minutus

Evaluarea stării de conservare a speciei din punctul de vedere al populației speciei

Tabelul 566 A Parametri pentru evaluarea stării de conservare a speciei din punct de vedere al populaţiei

Nr.	Parametru	Descriere
A.1	Specia	*Ixobrychus minutus*, 1090, Anexa 1
A.2	Statut de prezenţă temporală a speciilor	Populaţie nerezidentă cuibăritoare (care utilizează aria naturală protejată pentru reproducere)
A.3	Mărimea populaţiei speciei în aria naturală protejată	10 - 17 perechi
A.4	Calitatea datelor referitoare la populaţia speciei din aria naturală protejată	medie - date estimate pe baza extrapolării şi/sau modelării datelor obţinute prin măsurători parţiale
A.5	Raportul dintre mărimea populaţiei speciei în aria naturală protejată şi mărimea populaţiei naţionale	0.01 % - 0.02 %
A.6	Mărimea populaţiei speciei în aria naturală protejată comparata cu mărimea populaţiei naţionale	Nesemnificativă

A.7	Mărimea reevaluată a populaţiei estimate în planul de management anterior	Evaluarea mărimii populației speciei se face pentru prima dată
A.8	Mărimea populaţiei de referinţă pentru starea favorabilă în aria naturală protejată	13
A.9	Metodologia de apreciere a mărimii populaţiei de referinţă pentru starea favorabilă	Deoarece specia provinee de pe formulaur rezervatiei naturale Lacul Rodeanu, marimea populației de referință pentru starea de conservare favorabilă a fost calculată la media rotunjită a populației actuale.
A.10	Raportul dintre mărimea populaţiei de referinţă pentru starea favorabilă şi mărimea populaţiei actuale	”≈” – aproximativ egal
A.11	Tendinţa actuală a mărimii populaţiei speciei	Nu este cazul - aceasta este prima evaluare a stării de conservare a speciei în aria naturală protejată
A.12	Calitatea datelor privind tendinţa actuală a mărimii populaţiei speciei	Nu este cazul - aceasta este prima evaluare a stării de conservare a speciei în aria naturală protejată
A.13	Magnitudinea tendinţei actuale a mărimii populaţiei speciei	Nu este cazul - aceasta este prima evaluare a stării de conservare a speciei în aria naturală protejată
A.14	Magnitudinea tendinţei actuale a mărimii populaţiei speciei exprimată prin calificative	Nu este cazul - aceasta este prima evaluare a stării de conservare a speciei în aria naturală protejată
A.15	Structura populaţiei speciei	Nu există date privind structura populaţiei.
A.16	Starea de conservare din punct de vedere al populaţiei speciei	”FV” – favorabilă
A.17	Tendinţa stării de conservare din punct de vedere al populaţiei speciei	”x” – necunoscută
A.18	Starea de conservare necunoscută din punct de vedere al populaţiei	A fost calculată starea de conservare din punctul de vedere al populației speciei

Matricea 1) Matricea de evaluare a stării de conservare a speciei din punct de vedere al populației speciei

Favorabilă	Nefavorabilă - Inadecvată	Nefavorabilă - Rea	Necunoscută
A10: ”≈” – aproximativ egal, A15: Nu există date privind structura populaţiei.			

Evaluarea stării de conservare a speciei din punctul de vedere al habitatului speciei

Tabelul 567 B Parametri pentru evaluarea stării de conservare a speciei din punct de vedere al habitatului speciei

Nr.	Parametri	Descriere
A.1	Specia	*Ixobrychus minutus*, 1090, Anexa 1
A.2	Tipul populaţiei speciei în aria naturală protejată	Populaţie nerezidentă cuibăritoare (care utilizează aria naturală protejată pentru reproducere)
B.3	Suprafaţa habitatului speciei în aria naturală protejată	1014 - 1372 ha
B.4	Calitatea datelor pentru suprafaţa habitatului speciei	medie - date estimate pe baza extrapolării şi/sau modelării datelor obţinute prin măsurători parţiale
B.5	Suprafaţa reevaluată a habitatului speciei din planul de management anterior	Evaluarea suprafeţei habitatului speciei se face pentru prima dată
B.6	Suprafaţa adecvată a habitatului speciei în aria naturală protejată	1193 ha
B.7	Metodologia de apreciere a suprafeţei adecvate a habitatului speciei în aria naturală protejată	Deoarece populația de referință pentru starea de conservare favorabilă a fost considerată populația actuală, suprafața adecvată a habitatului a fost considerată suprafața actuală.
B.8	Raportul dintre suprafaţa adecvată a habitatului speciei şi suprafaţa actuală a habitatului speciei	Nu este cazul
B.9	Tendinţa actuală a suprafeţei habitatului speciei	Nu este cazul - aceasta este prima evaluare a stării de conservare a speciei în aria naturală protejată
B.10	Calitatea datelor privind tendinţa actuală a suprafeţei habitatului speciei	Nu este cazul - aceasta este prima evaluare a stării de conservare a speciei în aria naturală protejată
B.11	Calitatea habitatului speciei în aria naturală protejată	bună (adecvată)
B.12	Tendinţa actuală a calităţii habitatului speciei	Nu este cazul - aceasta este prima evaluare a stării de conservare a speciei în aria naturală protejată
B.13	Calitatea datelor privind tendinţa actuală a calităţii habitatului speciei	Nu este cazul - aceasta este prima evaluare a stării de conservare a speciei în aria naturală protejată

B.14	Tendinţa actuală globală a habitatului speciei funcţie de tendinţa suprafeţei şi de tendinţa calităţii habitatului speciei	Nu este cazul - aceasta este prima evaluare a stării de conservare a speciei în aria naturală protejată
B.15	Starea de conservare din punct de vedere al habitatului speciei	”FV” – favorabilă
B.16	Tendinţa stării de conservare din punct de vedere al habitatului speciei	Starea de conservare din punct de vedere al habitatului speciei [B.15.] nu a fost evaluată ca nefavorabilă - inadecvată sau nefavorabilă - rea
B.17	Starea de conservare necunoscută din punct de vedere al habitatului speciei	Nu este cazul

Matricea 2) Matricea pentru evaluarea tendinței globale a habitatului speciei

Tendinţa	**Combinaţia dintre Tendinţa actuală a suprafeţei habitatului speciei [B.9.] şi Tendinţa actuală a calităţii habitatului speciei [B.12.]**
”x” – necunoscută	Nu este cazul - aceasta este prima evaluare a stării de conservare a speciei în aria naturală protejată

Matricea 3) Matricea de evaluare a stării de conservare a speciei din punct de vedere al habitatului speciei

Favorabilă	**Nefavorabilă - Inadecvată**	**Nefavorabilă - Rea**	**Necunoscută**
Raportul dintre suprafaţa adecvată a habitatului speciei şi suprafaţa actuală a habitatului speciei: ”≈” – aproximativ egal. Tendinţa actuală a suprafeţei habitatului speciei: ”0” – stabilă. Calitatea habitatului speciei în aria naturală protejată: bună (adecvată)			

Evaluarea stării de conservare a speciei din punctul de vedere al perspectivelor speciei

Tabelul 568 C Parametri pentru evaluarea stării de conservare a speciei din punct de vedere al perspectivelor speciei în viitor

Nr.	**Parametru**	**Descriere**
A.1	Specia	*Ixobrychus minutus*, 1090, Anexa 1
A.2	Tipul populaţiei speciei în aria naturală protejată	Populaţie nerezidentă cuibăritoare (care utilizează aria naturală protejată pentru reproducere)
C.3	Tendinţa viitoare a mărimii populaţiei	”0” – stabilă

C.4	Raportul dintre mărimea populaţiei de referinţă pentru starea favorabilă şi mărimea populaţiei viitoare a speciei	”≈” – aproximativ egal
C.5	Perspectivele speciei din punct de vedere al populaţiei	”FV” – favorabile
C.6	Tendinţa viitoare a suprafeţei habitatului speciei	”0” – stabilă
C.7	Raportul dintre suprafaţa adecvată a habitatului speciei şi suprafaţa habitatului speciei în viitor	”≈” – aproximativ egal
C.8	Perspectivele speciei din punct de vedere al habitatului speciei	”FV” – favorabile
C.9	Perspectivele speciei în viitor	”FV” – favorabile
C.10	Efectul cumulat al impacturilor asupra speciei în viitor	Mediu - impacturile, respectiv presiunile actuale și/sau amenințările viitoare vor avea în viitor un efect cumulat mediu, semnificativ asupra speciei, afectând semnificativ viabilitatea pe termen lung a speciei

Matricea 4) Matricea pentru evaluarea perspectivelor speciei din punct de vedere al populației speciei

Valoarea actuală a parametrului	**Tendinţa viitoare a parametrului**	**Raportul dintre valoarea VRSF şi valoarea viitoare a parametrului**	**Perspective**	**Figura**
”≈” – aproximativ egal	”0” – stabilă	”≈” – aproximativ egal	”FV” – favorabile	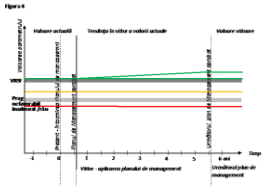

Matricea 5) Perspectivele speciei în viitor, după implementarea planului de management actual

Favorabilă	**Nefavorabilă - Inadecvată**	**Nefavorabilă - Rea**	**Necunoscută**
Perspectivele speciei din punct de vedere al populaţiei: ”FV” – favorabile. Perspectivele speciei din punct de vedere al habitatului speciei: ”FV” – favorabile			

Matricea 6) Matricea evaluării stării de conservare a speciei din punct de vedere al perspectivelor speciei în viitor, după implementarea planului de management actual

Favorabilă	Nefavorabilă -Inadecvată	Nefavorabilă - Rea	Necunoscută
	C10: Mediu - impacturile, respectiv presiunile actuale și/sau amenințările viitoare vor avea în viitor un efect cumulat mediu, semnificativ asupra speciei, afectând semnificativ viabilitatea pe termen lung a speciei, C9: ”FV” – favorabile.		

Evaluarea globală a speciei

Tabelul 569 D Parametri pentru evaluarea stării globale de conservare a speciei în cadrul ariei naturale protejate

Nr.	Parametru	Descriere
A.1	Specia	*Ixobrychus minutus*, 1090, Anexa 1
A.2	Tipul populaţiei speciei în aria naturală protejată	Populaţie nerezidentă cuibăritoare (care utilizează aria naturală protejată pentru reproducere)
D.3	Starea globală de conservare a speciei	”FV” – favorabilă
D.4	Tendinţa stării globale de conservare a speciei	”x” – necunoscută
D.5	Starea globală de conservare necunoscută	Starea globală de conservare a speciei [D.3.] nu a fost evaluată ca ”X” necunoscută.
D.6	Informaţii suplimentare	În calcularea stării de conservare nu au fost luate în calcul datele din formularul standard al speciei, deoarece sunt foarte vechi și nu se cunoaste metodologia aprecierii lor. Din acest motiv a fost considerată necesară stabilirea unui punct de plecare pentru evaluarile viitoare și monitorizarea populației speciei, punct ce a fost stabilit la momentul efectuării studiilor de fundamentare pentru primul plan de management al ariei.

Matricea 7) Evaluarea stării globale de conservare a speciei

Favorabilă	Nefavorabilă - Inadecvată	Nefavorabilă - Rea	Necunoscută
A16: ”FV” – favorabilă, B15: ”FV” – favorabilă, C9: ”FV” – favorabile			

Melanocorypha calandra

Evaluarea stării de conservare a speciei din punctul de vedere al populației speciei

Tabelul 570 A Parametri pentru evaluarea stării de conservare a speciei din punct de vedere al populaţiei

Nr.	Parametru	Descriere
A.1	Specia	*Melanocorypha calandra*, 1136, Anexa 1
A.2	Statut de prezenţă temporală a speciilor	Populaţie nerezidentă cuibăritoare (care utilizează aria naturală protejată pentru reproducere)
A.3	Mărimea populaţiei speciei în aria naturală protejată	1 - 10 perechi
A.4	Calitatea datelor referitoare la populaţia speciei din aria naturală protejată	medie - date estimate pe baza extrapolării şi/sau modelării datelor obţinute prin măsurători parţiale
A.5	Raportul dintre mărimea populaţiei speciei în aria naturală protejată şi mărimea populaţiei naţionale	0.0 % - 0.0 %
A.6	Mărimea populaţiei speciei în aria naturală protejată comparata cu mărimea populaţiei naţionale	Nesemnificativă
A.7	Mărimea reevaluată a populaţiei estimate în planul de management anterior	Evaluarea mărimii populației speciei se face pentru prima dată
A.8	Mărimea populaţiei de referinţă pentru starea favorabilă în aria naturală protejată	5
A.9	Metodologia de apreciere a mărimii populaţiei de referinţă pentru starea favorabilă	Deoarece specia provinee de pe formulaur rezervatiei naturale Lacul Rodeanu, marimea populației de referință pentru starea de conservare favorabilă a fost calculată la media rotunjită a populației actuale.
A.10	Raportul dintre mărimea populaţiei de referinţă pentru starea favorabilă şi mărimea populaţiei actuale	”≈” – aproximativ egal
A.11	Tendinţa actuală a mărimii populaţiei speciei	Nu este cazul - aceasta este prima evaluare a stării de conservare a speciei în aria naturală protejată
A.12	Calitatea datelor privind tendinţa actuală a mărimii populaţiei speciei	Nu este cazul - aceasta este prima evaluare a stării de conservare a speciei în aria naturală protejată
A.13	Magnitudinea tendinţei actuale a mărimii populaţiei speciei	Nu este cazul - aceasta este prima evaluare a stării de conservare a speciei în aria naturală protejată

A.14	Magnitudinea tendinţei actuale a mărimii populaţiei speciei exprimată prin calificative	Nu este cazul - aceasta este prima evaluare a stării de conservare a speciei în aria naturală protejată
A.15	Structura populaţiei speciei	Nu există date privind structura populaţiei.
A.16	Starea de conservare din punct de vedere al populaţiei speciei	”FV” – favorabilă
A.17	Tendinţa stării de conservare din punct de vedere al populaţiei speciei	”x” – necunoscută
A.18	Starea de conservare necunoscută din punct de vedere al populaţiei	A fost calculată starea de conservare din punctul de vedere al populației speciei

Matricea 1) Matricea de evaluare a stării de conservare a speciei din punct de vedere al populației speciei

Favorabilă	Nefavorabilă - Inadecvată	Nefavorabilă - Rea	Necunoscută
A10: ”≈” – aproximativ egal, A15: Nu există date privind structura populaţiei.			

Evaluarea stării de conservare a speciei din punctul de vedere al habitatului speciei

Tabelul 571 B Parametri pentru evaluarea stării de conservare a speciei din punct de vedere al habitatului speciei

Nr.	Parametri	Descriere
A.1	Specia	*Melanocorypha calandra*, 1136, Anexa 1
A.2	Tipul populaţiei speciei în aria naturală protejată	Populaţie nerezidentă cuibăritoare (care utilizează aria naturală protejată pentru reproducere)
B.3	Suprafaţa habitatului speciei în aria naturală protejată	1567 - 2121 ha
B.4	Calitatea datelor pentru suprafaţa habitatului speciei	medie - date estimate pe baza extrapolării şi/sau modelării datelor obţinute prin măsurători parţiale
B.5	Suprafaţa reevaluată a habitatului speciei din planul de management anterior	Evaluarea suprafeţei habitatului speciei se face pentru prima dată
B.6	Suprafaţa adecvată a habitatului speciei în aria naturală protejată	1844 ha
B.7	Metodologia de apreciere a suprafeţei adecvate a habitatului speciei în aria naturală	Deoarece populația de referință pentru starea de conservare favorabilă a fost considerată populația actuală, suprafața adecvată a

	protejată	habitatului a fost considerată suprafața actuală.
B.8	Raportul dintre suprafaţa adecvată a habitatului speciei şi suprafaţa actuală a habitatului speciei	Nu este cazul
B.9	Tendinţa actuală a suprafeţei habitatului speciei	Nu este cazul - aceasta este prima evaluare a stării de conservare a speciei în aria naturală protejată
B.10	Calitatea datelor privind tendinţa actuală a suprafeţei habitatului speciei	Nu este cazul - aceasta este prima evaluare a stării de conservare a speciei în aria naturală protejată
B.11	Calitatea habitatului speciei în aria naturală protejată	medie
B.12	Tendinţa actuală a calităţii habitatului speciei	Nu este cazul - aceasta este prima evaluare a stării de conservare a speciei în aria naturală protejată
B.13	Calitatea datelor privind tendinţa actuală a calităţii habitatului speciei	Nu este cazul - aceasta este prima evaluare a stării de conservare a speciei în aria naturală protejată
B.14	Tendinţa actuală globală a habitatului speciei funcţie de tendinţa suprafeţei şi de tendinţa calităţii habitatului speciei	Nu este cazul - aceasta este prima evaluare a stării de conservare a speciei în aria naturală protejată
B.15	Starea de conservare din punct de vedere al habitatului speciei	”FV” – favorabilă
B.16	Tendinţa stării de conservare din punct de vedere al habitatului speciei	Starea de conservare din punct de vedere al habitatului speciei [B.15.] nu a fost evaluată ca nefavorabilă - inadecvată sau nefavorabilă - rea
B.17	Starea de conservare necunoscută din punct de vedere al habitatului speciei	Nu este cazul

Matricea 2) Matricea pentru evaluarea tendinței globale a habitatului speciei

Tendinţa	**Combinaţia dintre Tendinţa actuală a suprafeţei habitatului speciei [B.9.] şi Tendinţa actuală a calităţii habitatului speciei [B.12.]**
”x” – necunoscută	Nu este cazul - aceasta este prima evaluare a stării de conservare a speciei în aria naturală protejată

Matricea 3) Matricea de evaluare a stării de conservare a speciei din punct de vedere al habitatului speciei

Favorabilă	**Nefavorabilă -Inadecvată**	**Nefavorabilă - Rea**	**Necunoscută**
Raportul dintre suprafaţa adecvată a habitatului			

speciei şi suprafaţa actuală a habitatului speciei: ”≈” – aproximativ egal. Tendinţa actuală a suprafeţei habitatului speciei: ”0” – stabilă. Calitatea habitatului speciei în aria naturală protejată: medie			

Evaluarea stării de conservare a speciei din punctul de vedere al perspectivelor speciei

Tabelul 572 C Parametri pentru evaluarea stării de conservare a speciei din punct de vedere al perspectivelor speciei în viitor

Nr.	**Parametru**	**Descriere**
A.1	Specia	*Melanocorypha calandra*, 1136, Anexa 1
A.2	Tipul populaţiei speciei în aria naturală protejată	Populaţie nerezidentă cuibăritoare (care utilizează aria naturală protejată pentru reproducere)
C.3	Tendinţa viitoare a mărimii populaţiei	”-” – descrescătoare
C.4	Raportul dintre mărimea populaţiei de referinţă pentru starea favorabilă şi mărimea populaţiei viitoare a speciei	”≈” – aproximativ egal
C.5	Perspectivele speciei din punct de vedere al populaţiei	”X” – necunoscute
C.6	Tendinţa viitoare a suprafeţei habitatului speciei	”0” – stabilă
C.7	Raportul dintre suprafaţa adecvată a habitatului speciei şi suprafaţa habitatului speciei în viitor	”≈” – aproximativ egal
C.8	Perspectivele speciei din punct de vedere al habitatului speciei	”FV” – favorabile
C.9	Perspectivele speciei în viitor	”U1” – nefavorabile - inadecvate
C.10	Efectul cumulat al impacturilor asupra speciei în viitor	Mediu - impacturile, respectiv presiunile actuale și/sau ameninţările viitoare vor avea în viitor un efect cumulat mediu, semnificativ asupra speciei, afectând semnificativ viabilitatea pe termen lung a speciei

Matricea 4) Matricea pentru evaluarea perspectivelor speciei din punct de vedere al populației speciei

Valoarea actuală a parametrului	**Tendinţa viitoare a parametrului**	**Raportul dintre valoarea VRSF şi valoarea viitoare a parametrului**	**Perspective**	**Figura**
”≈” –	”-” –	”≈” – aproximativ egal	”X” –	Nu exista imagine

aproximativ egal	descrescătoare		necunoscute	corespunzătoare acestei situații

Matricea 5) Perspectivele speciei în viitor, după implementarea planului de management actual

Favorabilă	Nefavorabilă -Inadecvată	Nefavorabilă - Rea	Necunoscută
	Perspectivele speciei din punct de vedere al populației: ”X” – necunoscute. Perspectivele speciei din punct de vedere al habitatului speciei: ”FV” – favorabile		

Matricea 6) Matricea evaluării stării de conservare a speciei din punct de vedere al perspectivelor speciei în viitor, după implementarea planului de management actual

Favorabilă	Nefavorabilă -Inadecvată	Nefavorabilă - Rea	Necunoscută
	C10: Mediu - impacturile, respectiv presiunile actuale și/sau amenințările viitoare vor avea în viitor un efect cumulat mediu, semnificativ asupra speciei, afectând semnificativ viabilitatea pe termen lung a speciei, C9: ”U1” – nefavorabile – inadecvate.		

Evaluarea globală a speciei

Tabelul 573 D Parametri pentru evaluarea stării globale de conservare a speciei în cadrul ariei naturale protejate

Nr.	Parametru	Descriere
A.1	Specia	*Melanocorypha calandra*, 1136, Anexa 1
A.2	Tipul populației speciei în aria naturală protejată	Populație nerezidentă cuibăritoare (care utilizează aria naturală protejată pentru reproducere)
D.3	Starea globală de conservare a speciei	”U1” – nefavorabilă - inadecvată
D.4	Tendința stării globale de conservare a speciei	”x” – necunoscută
D.5	Starea globală de conservare necunoscută	Starea globală de conservare a speciei [D.3.] nu a fost evaluată ca ”X” necunoscută.
D.6	Informații suplimentare	În calcularea stării de conservare nu au fost luate în calcul datele din formularul standard al speciei, deoarece sunt foarte vechi și nu se cunoaste

		metodologia aprecierii lor. Din acest motiv a fost considerată necesară stabilirea unui punct de plecare pentru evaluarile viitoare și monitorizarea populației speciei, punct ce a fost stabilit la momentul efectuării studiilor de fundamentare pentru primul plan de management al ariei.

Matricea 7) Evaluarea stării globale de conservare a speciei

Favorabilă	Nefavorabilă -Inadecvată	Nefavorabilă - Rea	Necunoscută
	A16: ”FV” – favorabilă, B15: ”FV” – favorabilă, C9: ”U1” – nefavorabilă - inadecvată		

Sterna hirundo

Evaluarea stării de conservare a speciei din punctul de vedere al populației speciei

Tabelul 574 A Parametri pentru evaluarea stării de conservare a speciei din punct de vedere al populaţiei

Nr.	Parametru	Descriere
A.1	Specia	*Sterna hirundo*, 1282, Anexa 1
A.2	Statut de prezenţă temporală a speciilor	Populaţie aflată în pasaj care utilizează aria naturală protejată pentru odihnă şi/sau hrănire.
A.3	Mărimea populaţiei speciei în aria naturală protejată	50 - 67 indivizi
A.4	Calitatea datelor referitoare la populaţia speciei din aria naturală protejată	slabă - date estimate pe baza opiniei experţilor cu sau fără măsurători prin eşantionare
A.5	Raportul dintre mărimea populaţiei speciei în aria naturală protejată şi mărimea populaţiei naţionale	Nu exista date disponibile pentru stabilirea acestui parametru
A.6	Mărimea populaţiei speciei în aria naturală protejată comparata cu mărimea populaţiei naţionale	Nesemnificativă
A.7	Mărimea reevaluată a populaţiei estimate în planul de management anterior	Evaluarea mărimii populației speciei se face pentru prima dată
A.8	Mărimea populaţiei de referinţă pentru starea favorabilă în aria naturală protejată	54
A.9	Metodologia de apreciere a mărimii populaţiei de referinţă pentru starea favorabilă	Deoarece specia provinee de pe formulaur rezervatiei naturale Lacul Rodeanu, marimea populației de referință pentru starea

		de conservare favorabilă a fost calculată la media rotunjită a populației actuale.
A.10	Raportul dintre mărimea populaţiei de referinţă pentru starea favorabilă şi mărimea populaţiei actuale	”≈” – aproximativ egal
A.11	Tendinţa actuală a mărimii populaţiei speciei	Nu este cazul - aceasta este prima evaluare a stării de conservare a speciei în aria naturală protejată
A.12	Calitatea datelor privind tendinţa actuală a mărimii populaţiei speciei	Nu este cazul - aceasta este prima evaluare a stării de conservare a speciei în aria naturală protejată
A.13	Magnitudinea tendinţei actuale a mărimii populaţiei speciei	Nu este cazul - aceasta este prima evaluare a stării de conservare a speciei în aria naturală protejată
A.14	Magnitudinea tendinţei actuale a mărimii populaţiei speciei exprimată prin calificative	Nu este cazul - aceasta este prima evaluare a stării de conservare a speciei în aria naturală protejată
A.15	Structura populaţiei speciei	Nu există date privind structura populaţiei.
A.16	Starea de conservare din punct de vedere al populaţiei speciei	”FV” – favorabilă
A.17	Tendinţa stării de conservare din punct de vedere al populaţiei speciei	”0” – este stabilă
A.18	Starea de conservare necunoscută din punct de vedere al populaţiei	A fost calculată starea de conservare din punctul de vedere al populației speciei

Matricea 1) Matricea de evaluare a stării de conservare a speciei din punct de vedere al populației speciei

Favorabilă	Nefavorabilă - Inadecvată	Nefavorabilă - Rea	Necunoscută
A10: ”≈” – aproximativ egal, A15: Nu există date privind structura populaţiei.			

Evaluarea stării de conservare a speciei din punctul de vedere al habitatului speciei

Tabelul 575 B Parametri pentru evaluarea stării de conservare a speciei din punct de vedere al habitatului speciei

Nr.	Parametri	Descriere
A.1	Specia	*Sterna hirundo*, 1282, Anexa 1

A.2	Tipul populaţiei speciei în aria naturală protejată	Populaţie aflată în pasaj care utilizează aria naturală protejată pentru odihnă şi/sau hrănire.
B.3	Suprafaţa habitatului speciei în aria naturală protejată	1125 - 1523 ha
B.4	Calitatea datelor pentru suprafaţa habitatului speciei	medie - date estimate pe baza extrapolării şi/sau modelării datelor obţinute prin măsurători parţiale
B.5	Suprafaţa reevaluată a habitatului speciei din planul de management anterior	Evaluarea suprafeţei habitatului speciei se face pentru prima dată
B.6	Suprafaţa adecvată a habitatului speciei în aria naturală protejată	1324 ha
B.7	Metodologia de apreciere a suprafeţei adecvate a habitatului speciei în aria naturală protejată	Deoarece populația de referință pentru starea de conservare favorabilă a fost considerată populația actuală, suprafața adecvată a habitatului a fost considerată suprafața actuală.
B.8	Raportul dintre suprafaţa adecvată a habitatului speciei şi suprafaţa actuală a habitatului speciei	Nu este cazul
B.9	Tendinţa actuală a suprafeţei habitatului speciei	Nu este cazul - aceasta este prima evaluare a stării de conservare a speciei în aria naturală protejată
B.10	Calitatea datelor privind tendinţa actuală a suprafeţei habitatului speciei	Nu este cazul - aceasta este prima evaluare a stării de conservare a speciei în aria naturală protejată
B.11	Calitatea habitatului speciei în aria naturală protejată	medie
B.12	Tendinţa actuală a calităţii habitatului speciei	Nu este cazul - aceasta este prima evaluare a stării de conservare a speciei în aria naturală protejată
B.13	Calitatea datelor privind tendinţa actuală a calităţii habitatului speciei	Nu este cazul - aceasta este prima evaluare a stării de conservare a speciei în aria naturală protejată
B.14	Tendinţa actuală globală a habitatului speciei funcţie de tendinţa suprafeţei şi de tendinţa calităţii habitatului speciei	Nu este cazul - aceasta este prima evaluare a stării de conservare a speciei în aria naturală protejată
B.15	Starea de conservare din punct de vedere al habitatului speciei	”FV” – favorabilă
B.16	Tendinţa stării de conservare din punct de vedere al habitatului speciei	Starea de conservare din punct de vedere al habitatului speciei [B.15.] nu a fost evaluată ca nefavorabilă - inadecvată sau nefavorabilă

		- rea
B.17	Starea de conservare necunoscută din punct de vedere al habitatului speciei	Nu este cazul

Matricea 2) Matricea pentru evaluarea tendinței globale a habitatului speciei

Tendinţa	**Combinaţia dintre Tendinţa actuală a suprafeţei habitatului speciei [B.9.] şi Tendinţa actuală a calităţii habitatului speciei [B.12.]**
”x” – necunoscută	Nu este cazul - aceasta este prima evaluare a stării de conservare a speciei în aria naturală protejată

Matricea 3) Matricea de evaluare a stării de conservare a speciei din punct de vedere al habitatului speciei

Favorabilă	**Nefavorabilă - Inadecvată**	**Nefavorabilă - Rea**	**Necunoscută**
Raportul dintre suprafaţa adecvată a habitatului speciei şi suprafaţa actuală a habitatului speciei: ”≈” – aproximativ egal. Tendinţa actuală a suprafeţei habitatului speciei: ”0” – stabilă. Calitatea habitatului speciei în aria naturală protejată: medie			

Evaluarea stării de conservare a speciei din punctul de vedere al perspectivelor speciei

Tabelul 576 C Parametri pentru evaluarea stării de conservare a speciei din punct de vedere al perspectivelor speciei în viitor

Nr.	**Parametru**	**Descriere**
A.1	Specia	*Sterna hirundo*, 1282, Anexa 1
A.2	Tipul populaţiei speciei în aria naturală protejată	Populaţie aflată în pasaj care utilizează aria naturală protejată pentru odihnă şi/sau hrănire.
C.3	Tendinţa viitoare a mărimii populaţiei	”0” – stabilă
C.4	Raportul dintre mărimea populaţiei de referinţă pentru starea favorabilă şi mărimea populaţiei viitoare a speciei	”≈” – aproximativ egal
C.5	Perspectivele speciei din punct de vedere al populaţiei	”FV” – favorabile
C.6	Tendinţa viitoare a suprafeţei habitatului speciei	”0” – stabilă

C.7	Raportul dintre suprafaţa adecvată a habitatului speciei şi suprafaţa habitatului speciei în viitor	”≈” – aproximativ egal
C.8	Perspectivele speciei din punct de vedere al habitatului speciei	”FV” – favorabile
C.9	Perspectivele speciei în viitor	”FV” – favorabile
C.10	Efectul cumulat al impacturilor asupra speciei în viitor	Scăzut - impacturile, respectiv presiunile actuale și amenințările viitoare, vor avea un efect cumulat scăzut sau nesemnificativ asupra speciei, neafectând semnificativ viabilitatea pe termen lung a speciei

Matricea 4) Matricea pentru evaluarea perspectivelor speciei din punct de vedere al populației speciei

Valoarea actuală a parametrului	**Tendinţa viitoare a parametrului**	**Raportul dintre valoarea VRSF şi valoarea viitoare a parametrului**	**Perspective**	**Figura**
”≈” – aproximativ egal	”0” – stabilă	”≈” – aproximativ egal	”FV” – favorabile	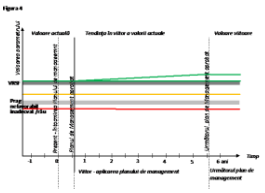

Matricea 5) Perspectivele speciei în viitor, după implementarea planului de management actual

Favorabilă	**Nefavorabilă - Inadecvată**	**Nefavorabilă - Rea**	**Necunoscută**
Perspectivele speciei din punct de vedere al populaţiei: ”FV” – favorabile. Perspectivele speciei din punct de vedere al habitatului speciei: ”FV” – favorabile			

Matricea 6) Matricea evaluării stării de conservare a speciei din punct de vedere al perspectivelor speciei în viitor, după implementarea planului de management actual

Favorabilă	**Nefavorabilă - Inadecvată**	**Nefavorabilă - Rea**	**Necunoscută**
C10: Scăzut - impacturile, respectiv presiunile actuale și amenințările viitoare, vor avea un efect cumulat scăzut sau nesemnificativ asupra speciei, neafectând semnificativ viabilitatea pe termen lung a speciei, C9: ”FV” – favorabile.			

Evaluarea globală a speciei

Tabelul 577 D Parametri pentru evaluarea stării globale de conservare a speciei în cadrul ariei naturale protejate

Nr.	Parametru	Descriere
A.1	Specia	*Sterna hirundo*, 1282, Anexa 1
A.2	Tipul populaţiei speciei în aria naturală protejată	Populaţie aflată în pasaj care utilizează aria naturală protejată pentru odihnă şi/sau hrănire.
D.3	Starea globală de conservare a speciei	”FV” – favorabilă
D.4	Tendinţa stării globale de conservare a speciei	Starea globală de conservare a speciei [D.3.] nu a fost evaluată ca nefavorabilă - inadecvată sau nefavorabilă - rea
D.5	Starea globală de conservare necunoscută	Starea globală de conservare a speciei [D.3.] nu a fost evaluată ca ”X” necunoscută.
D.6	Informaţii suplimentare	În calcularea stării de conservare nu au fost luate în calcul datele din formularul standard al speciei, deoarece sunt foarte vechi și nu se cunoaste metodologia aprecierii lor. Din acest motiv a fost considerată necesară stabilirea unui punct de plecare pentru evaluarile viitoare și monitorizarea populației speciei, punct ce a fost stabilit la momentul efectuării studiilor de fundamentare pentru primul plan de management al ariei.

Matricea 7) Evaluarea stării globale de conservare a speciei

Favorabilă	Nefavorabilă - Inadecvată	Nefavorabilă - Rea	Necunoscută
A16: ”FV” – favorabilă, B15: , ”FV” – favorabilă, C9: ”FV” – favorabilă			

Tringa glareola

Evaluarea stării de conservare a speciei din punctul de vedere al populației speciei

Tabelul 578 A Parametri pentru evaluarea stării de conservare a speciei din punct de vedere al populaţiei

Nr.	Parametru	Descriere
A.1	Specia	*Tringa glareola*, 1321, Anexa 1

A.2	Statut de prezenţă temporală a speciilor	Populaţie aflată în pasaj care utilizează aria naturală protejată pentru odihnă şi/sau hrănire.
A.3	Mărimea populaţiei speciei în aria naturală protejată	100 - 140 indivizi
A.4	Calitatea datelor referitoare la populaţia speciei din aria naturală protejată	slabă - date estimate pe baza opiniei experţilor cu sau fără măsurători prin eşantionare
A.5	Raportul dintre mărimea populaţiei speciei în aria naturală protejată şi mărimea populaţiei naţionale	Nu exista date disponibile pentru stabilirea acestui parametru
A.6	Mărimea populaţiei speciei în aria naturală protejată comparata cu mărimea populaţiei naţionale	Nesemnificativă
A.7	Mărimea reevaluată a populaţiei estimate în planul de management anterior	Evaluarea mărimii populației speciei se face pentru prima dată
A.8	Mărimea populaţiei de referinţă pentru starea favorabilă în aria naturală protejată	120
A.9	Metodologia de apreciere a mărimii populaţiei de referinţă pentru starea favorabilă	Deoarece specia provine de pe formularul rezervatiei naturale Lacul Rodeanu, marimea populației de referință pentru starea de conservare favorabilă a fost calculată la media rotunjită a populației actuale.
A.10	Raportul dintre mărimea populaţiei de referinţă pentru starea favorabilă şi mărimea populaţiei actuale	”≈” – aproximativ egal
A.11	Tendinţa actuală a mărimii populaţiei speciei	Nu este cazul - aceasta este prima evaluare a stării de conservare a speciei în aria naturală protejată
A.12	Calitatea datelor privind tendinţa actuală a mărimii populaţiei speciei	Nu este cazul - aceasta este prima evaluare a stării de conservare a speciei în aria naturală protejată
A.13	Magnitudinea tendinţei actuale a mărimii populaţiei speciei	Nu este cazul - aceasta este prima evaluare a stării de conservare a speciei în aria naturală protejată
A.14	Magnitudinea tendinţei actuale a mărimii populaţiei speciei exprimată prin calificative	Nu este cazul - aceasta este prima evaluare a stării de conservare a speciei în aria naturală protejată
A.15	Structura populaţiei speciei	Nu există date privind structura populaţiei.
A.16	Starea de conservare din punct de vedere al populaţiei speciei	”FV” – favorabilă

A.17	Tendinţa stării de conservare din punct de vedere al populaţiei speciei	”0” – este stabilă
A.18	Starea de conservare necunoscută din punct de vedere al populaţiei	A fost calculată starea de conservare din punctul de vedere al populației speciei

Matricea 1) Matricea de evaluare a stării de conservare a speciei din punct de vedere al populației speciei

Favorabilă	Nefavorabilă - Inadecvată	Nefavorabilă - Rea	Necunoscută
A10: ”≈” – aproximativ egal, A15: Nu există date privind structura populaţiei.			

Evaluarea stării de conservare a speciei din punctul de vedere al habitatului speciei

Tabelul 579 B Parametri pentru evaluarea stării de conservare a speciei din punct de vedere al habitatului speciei

Nr.	Parametri	Descriere
A.1	Specia	*Tringa glareola*, 1321, Anexa 1
A.2	Tipul populaţiei speciei în aria naturală protejată	Populaţie aflată în pasaj care utilizează aria naturală protejată pentru odihnă şi/sau hrănire.
B.3	Suprafaţa habitatului speciei în aria naturală protejată	1170 - 1582 ha
B.4	Calitatea datelor pentru suprafaţa habitatului speciei	medie - date estimate pe baza extrapolării şi/sau modelării datelor obţinute prin măsurători parţiale
B.5	Suprafaţa reevaluată a habitatului speciei din planul de management anterior	Evaluarea suprafeţei habitatului speciei se face pentru prima dată
B.6	Suprafaţa adecvată a habitatului speciei în aria naturală protejată	1376 ha
B.7	Metodologia de apreciere a suprafeţei adecvate a habitatului speciei în aria naturală protejată	Deoarece populația de referință pentru starea de conservare favorabilă a fost considerată populația actuală, suprafața adecvată a habitatului a fost considerată suprafața actuală.
B.8	Raportul dintre suprafaţa adecvată a habitatului speciei şi suprafaţa actuală a habitatului speciei	Nu este cazul
B.9	Tendinţa actuală a suprafeţei habitatului	Nu este cazul - aceasta este prima evaluare a

	speciei	stării de conservare a speciei în aria naturală protejată
B.10	Calitatea datelor privind tendinţa actuală a suprafeţei habitatului speciei	Nu este cazul - aceasta este prima evaluare a stării de conservare a speciei în aria naturală protejată
B.11	Calitatea habitatului speciei în aria naturală protejată	bună (adecvată)
B.12	Tendinţa actuală a calităţii habitatului speciei	Nu este cazul - aceasta este prima evaluare a stării de conservare a speciei în aria naturală protejată
B.13	Calitatea datelor privind tendinţa actuală a calităţii habitatului speciei	Nu este cazul - aceasta este prima evaluare a stării de conservare a speciei în aria naturală protejată
B.14	Tendinţa actuală globală a habitatului speciei funcţie de tendinţa suprafeţei şi de tendinţa calităţii habitatului speciei	Nu este cazul - aceasta este prima evaluare a stării de conservare a speciei în aria naturală protejată
B.15	Starea de conservare din punct de vedere al habitatului speciei	”FV” – favorabilă
B.16	Tendinţa stării de conservare din punct de vedere al habitatului speciei	Starea de conservare din punct de vedere al habitatului speciei [B.15.] nu a fost evaluată ca nefavorabilă - inadecvată sau nefavorabilă - rea
B.17	Starea de conservare necunoscută din punct de vedere al habitatului speciei	Nu este cazul

Matricea 2) Matricea pentru evaluarea tendinței globale a habitatului speciei

Tendinţa	**Combinaţia dintre Tendinţa actuală a suprafeţei habitatului speciei [B.9.] şi Tendinţa actuală a calităţii habitatului speciei [B.12.]**
”x” – necunoscută	Nu este cazul - aceasta este prima evaluare a stării de conservare a speciei în aria naturală protejată

Matricea 3) Matricea de evaluare a stării de conservare a speciei din punct de vedere al habitatului speciei

Favorabilă	**Nefavorabilă - Inadecvată**	**Nefavorabilă - Rea**	**Necunoscută**
Raportul dintre suprafaţa adecvată a habitatului speciei şi suprafaţa actuală a habitatului speciei: ”≈” – aproximativ egal. Tendinţa actuală a suprafeţei habitatului speciei: ”0” – stabilă. Calitatea habitatului speciei în aria naturală protejată: bună			

(adecvată)			

Evaluarea stării de conservare a speciei din punctul de vedere al perspectivelor speciei

Tabelul 580 C Parametri pentru evaluarea stării de conservare a speciei din punct de vedere al perspectivelor speciei în viitor

Nr.	**Parametru**	**Descriere**
A.1	Specia	*Tringa glareola*, 1321, Anexa 1
A.2	Tipul populaţiei speciei în aria naturală protejată	Populaţie aflată în pasaj care utilizează aria naturală protejată pentru odihnă şi/sau hrănire.
C.3	Tendinţa viitoare a mărimii populaţiei	”0” – stabilă
C.4	Raportul dintre mărimea populaţiei de referinţă pentru starea favorabilă şi mărimea populaţiei viitoare a speciei	”≈” – aproximativ egal
C.5	Perspectivele speciei din punct de vedere al populaţiei	”FV” – favorabile
C.6	Tendinţa viitoare a suprafeţei habitatului speciei	”0” – stabilă
C.7	Raportul dintre suprafaţa adecvată a habitatului speciei şi suprafaţa habitatului speciei în viitor	”≈” – aproximativ egal
C.8	Perspectivele speciei din punct de vedere al habitatului speciei	”FV” – favorabile
C.9	Perspectivele speciei în viitor	”FV” – favorabile
C.10	Efectul cumulat al impacturilor asupra speciei în viitor	Scăzut - impacturile, respectiv presiunile actuale și amenințările viitoare, vor avea un efect cumulat scăzut sau nesemnificativ asupra speciei, neafectând semnificativ viabilitatea pe termen lung a speciei

Matricea 4) Matricea pentru evaluarea perspectivelor speciei din punct de vedere al populației speciei

Valoarea actuală a parametrului	**Tendinţa viitoare a parametrului**	**Raportul dintre valoarea VRSF şi valoarea viitoare a parametrului**	**Perspective**	**Figura**

”≈” – aproximativ egal	”0” – stabilă	”≈” – aproximativ egal	”FV” – favorabile	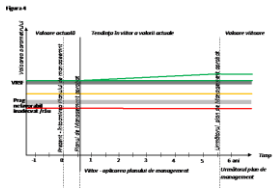

Matricea 5) Perspectivele speciei în viitor, după implementarea planului de management actual

Favorabilă	Nefavorabilă - Inadecvată	Nefavorabilă - Rea	Necunoscută
Perspectivele speciei din punct de vedere al populaţiei: ”FV” – favorabile. Perspectivele speciei din punct de vedere al habitatului speciei: ”FV” – favorabile			

Matricea 6) Matricea evaluării stării de conservare a speciei din punct de vedere al perspectivelor speciei în viitor, după implementarea planului de management actual

Favorabilă	Nefavorabilă - Inadecvată	Nefavorabilă - Rea	Necunoscut ă
C10: Scăzut - impacturile, respectiv presiunile actuale și amenințările viitoare, vor avea un efect cumulat scăzut sau nesemnificativ asupra speciei, neafectând semnificativ viabilitatea pe termen lung a speciei, C9: ”FV” – favorabile.			

Evaluarea globală a speciei

Tabelul 581 D Parametri pentru evaluarea stării globale de conservare a speciei în cadrul ariei naturale protejate

Nr.	Parametru	Descriere
A.1	Specia	*Tringa glareola*, 1321, Anexa 1
A.2	Tipul populaţiei speciei în aria naturală protejată	Populaţie aflată în pasaj care utilizează aria naturală protejată pentru odihnă şi/sau hrănire.
D.3	Starea globală de conservare a speciei	”FV” – favorabilă
D.4	Tendinţa stării globale de conservare a speciei	Starea globală de conservare a speciei [D.3.] nu a fost evaluată ca nefavorabilă - inadecvată sau nefavorabilă - rea
D.5	Starea globală de conservare necunoscută	Starea globală de conservare a speciei [D.3.] nu a fost evaluată ca ”X” necunoscută.

D.6	Informaţii suplimentare	În calcularea stării de conservare nu au fost luate în calcul datele din formularul standard al speciei, deoarece sunt foarte vechi și nu se cunoaste metodologia aprecierii lor. Din acest motiv a fost considerată necesară stabilirea unui punct de plecare pentru evaluarile viitoare și monitorizarea populației speciei, punct ce a fost stabilit la momentul efectuării studiilor de fundamentare pentru primul plan de management al ariei.

Matricea 7) Evaluarea stării globale de conservare a speciei

Favorabilă	Nefavorabilă - Inadecvată	Nefavorabilă - Rea	Necunoscută
A16: ”FV” – favorabilă, B15: , ”FV” – favorabilă, C9: ”FV” – favorabilă			

- **Herpetofaună**

Bombina bombina

Evaluarea stării de conservare a speciei din punctul de vedere al populației speciei

Tabelul 582 A: Parametri pentru evaluarea stării de conservare a speciei din punct de vedere al populației

Nr	Parametru	Descriere
A.1	Specia	*Bombina bombina*, 637, Anexele II și IV
A.2	Statut de prezenţă temporală a speciilor	Populaţie permanentă (sedentară/rezidentă)
A.3	Mărimea populaţiei speciei în aria naturală protejată	5-10 indivizi
A.4	Calitatea datelor referitoare la populaţia speciei din aria naturală protejată	Medie - date estimate pe baza extrapolării şi/sau modelării datelor obţinute prin măsurători parţiale
A.5	Raportul dintre mărimea populaţiei speciei în aria naturală protejată şi mărimea populaţiei naţionale	0-2 %
A.6	Mărimea populaţiei speciei în aria naturală protejată comparata cu mărimea populaţiei naţionale	nesemnificativă
A.7	Mărimea reevaluată a populaţiei estimate în planul de management anterior	Evaluarea mărimii populației speciei se face pentru prima dată.
A.8	Mărimea populaţiei de referinţă pentru starea favorabilă în aria naturală protejată	Nu există suficiente date pentru estimarea mărimii populației de referință pentru starea de favorabilă în aria naturală protejată.
A.9	Metodologia de apreciere a mărimii populaţiei de referinţă pentru starea favorabilă	Nu este cazul.

A.10	Raportul dintre mărimea populaţiei de referinţă pentru starea favorabilă şi mărimea populaţiei actuale	”>” – mai mare
A.11	Tendinţa actuală a mărimii populaţiei speciei	Nu este cazul - aceasta este prima evaluare a stării de conservare a speciei în aria naturală protejată
A.12	Calitatea datelor privind tendinţa actuală a mărimii populaţiei speciei	Nu este cazul - aceasta este prima evaluare a stării de conservare a speciei în aria naturală protejată
A.13	Magnitudinea tendinţei actuale a mărimii populaţiei speciei	Nu este cazul - aceasta este prima evaluare a stării de conservare a speciei în aria naturală protejată
A.14	Magnitudinea tendinţei actuale a mărimii populaţiei speciei exprimată prin calificative	Nu este cazul - aceasta este prima evaluare a stării de conservare a speciei în aria naturală protejată
A.15	Structura populaţiei speciei	Nu există date privind structura populaţiei.
A.16	Starea de conservare din punct de vedere al populaţiei speciei	”U1” – nefavorabilă - inadecvată
A.17	Tendinţa stării de conservare din punct de vedere al populaţiei speciei	”-” – se înrăutăţeşte
A.18	Starea de conservare necunoscută din punct de vedere al populaţiei	Nu este cazul.

Matricea 1) Matricea de evaluare a stării de conservare a speciei din punct de vedere al populației speciei

Favorabilă	Nefavorabilă -Inadecvată	Nefavorabilă - Rea	Necunoscută
	Mărimea populaţiei speciei în aria naturală protejată [A.3.] este mai mică decât mărimea necesară pentru supraviețuirea tuturor subpopulațiilor existente la momentul evaluării.		

Evaluarea stării de conservare a speciei din punctul de vedere al habitatului speciei

Tabelul 583 B: Parametri pentru evaluarea stării de conservare a speciei din punct de vedere al habitatului specie

Nr	Parametri	Descriere
A.1.	Specia	*Bombina bombina*, 637, Anexele II și IV
A.2.	Tipul populaţiei speciei în aria naturală protejată	Populaţie permanentă (sedentară/rezidentă)

B.3	Suprafaţa habitatului speciei în aria naturală protejată	Suprafața habitatului speciei în aria naturală este de: 4,59 ha.
B.4	Calitatea datelor pentru suprafaţa habitatului speciei	medie - date estimate pe baza extrapolării şi/sau modelării datelor obţinute prin măsurători parţiale
B.5	Suprafaţa reevaluată a habitatului speciei din planul de management anterior	Evaluarea suprafeţei habitatului speciei în aria naturală protejată se face pentru prima dată.
B.6	Suprafaţa adecvată a habitatului speciei în aria naturală protejată	Nu există date suficiente pentru a estima suprafaţa adecvată a habitatului speciei în aria naturală protejată.
B.7	Metodologia de apreciere a suprafeţei adecvate a habitatului speciei în aria naturală protejată	Deoarece suprafata ariei naturale, Lacul Rodeanu, este reprezentată într-o mare proporție de habitate acvatice metodologia de apreciere a suprafetei adecvate a habitatului specie a tinut cont de acest fapt, suprafața rezultată incluzand zonele cu balți temporare și canalele de irigație sau puntele de alimentare cu apă.
B.8	Raportul dintre suprafaţa adecvată a habitatului speciei şi suprafaţa actuală a habitatului speciei	”>” – mai mare
B.9	Tendinţa actuală a suprafeţei habitatului speciei	Nu este cazul - aceasta este prima evaluare a stării de conservare a speciei în aria naturală protejată
B.10	Calitatea datelor privind tendinţa actuală a suprafeţei habitatului speciei	Nu este cazul - aceasta este prima evaluare a stării de conservare a speciei în aria naturală protejată
B.11	Calitatea habitatului speciei în aria naturală protejată	medie
B.12	Tendinţa actuală a calităţii habitatului	Nu este cazul - aceasta este prima evaluare a stării de conservare a speciei în aria

	speciei	naturală protejată
B.13	Calitatea datelor privind tendinţa actuală a calităţii habitatului speciei	Nu este cazul - aceasta este prima evaluare a stării de conservare a speciei în aria naturală protejată
B.14	Tendinţa actuală globală a habitatului speciei funcţie de tendinţa suprafeţei şi de tendinţa calităţii habitatului speciei	Nu este cazul - aceasta este prima evaluare a stării de conservare a speciei în aria naturală protejată
B.15	Starea de conservare din punct de vedere al habitatului speciei	”U1” – nefavorabilă - inadecvată
B.16	Tendinţa stării de conservare din punct de vedere al habitatului speciei	”-” – se înrăutăţeşte
B.17	Starea de conservare necunoscută din punct de vedere al habitatului speciei	Nu este cazul.

Matricea 2) Matricea pentru evaluarea tendinței globale a habitatului speciei

Tendinţa	**Combinaţia dintre Tendinţa actuală a suprafeţei habitatului speciei [B.9.] şi Tendinţa actuală a calităţii habitatului speciei [B.12.]**
x (necunoscută)	Nu este cazul - aceasta este prima evaluare a stării de conservare a speciei în aria naturală protejată

Matricea 3) Matricea de evaluare a stării de conservare a speciei din punct de vedere al habitatului speciei

Favorabilă	**Nefavorabilă -inadecvată**	**Nefavorabilă -rea**	**Necunoscută**
	Suprafața habitatului speciei este în general suficientă pentru a asigura supraviețuirea pe termen lung a speciei, dar calitatea habitatului este rea și în mod cert nu va asigura supraviețuirea pe termen lung a speciei.		

Evaluarea stării de conservare a speciei din punctul de vedere al perspectivelor speciei

Tabelul 584 C: Parametri pentru evaluarea stării de conservare a speciei din punct de vedere al perspectivelor speciei în viitor

Nr	Parametru	Descriere
A.1	Specia	*Bombina bombina*, 637, Anexele II și IV
A.2.	Tipul populaţiei speciei în aria naturală protejată	Populaţie permanentă (sedentară/rezidentă)
C.3	Tendinţa viitoare a mărimii populaţiei	”+” – crescătoare
C.4	Raportul dintre mărimea populaţiei de referinţă pentru starea favorabilă şi mărimea populaţiei viitoare a speciei	”>” – mai mare
C.5	Perspectivele speciei din punct de vedere al populaţiei	U1 – perspective inadecvate
C.6	Tendinţa viitoare a suprafeţei habitatului speciei	”+” – crescătoare
C.7	Raportul dintre suprafaţa adecvată a habitatului speciei şi suprafaţa habitatului speciei în viitor	”>” – mai mare
C.8	Perspectivele speciei din punct de vedere al habitatului speciei	U1 – nefavorabile – inadecvate
C.9	Perspectivele speciei în viitor	”U1” – nefavorabile - inadecvate
C.10	Efectul cumulat al impacturilor asupra speciei în viitor	Ridicat - impacturile, respectiv presiunile actuale şi/sau ameninţările viitoare, vor avea în viitor un efect cumulat ridicat asupra speciei, afectând major viabilitatea pe termen lung a speciei.

Matricea 4) Matricea pentru evaluarea perspectivelor speciei din punct de vedere al populației speciei

Valoarea actuală a parametrului	Tendinţă viitoare a parametrului	Raportul dintre valoarea VRSF şi valoarea viitoare a parametrului	Perspective	Figura
Sub VRSF	+ (crescătoare)	< (sub VRSF)	Inadecvate	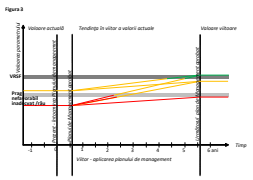

Matricea 5) Perspectivele speciei în viitor, după implementarea planului de management actual

Favorabile	Nefavorabile -inadecvate	Nefavorabile - rele	Necunoscută
	Perspective nefavorabile -inadecvate dpdv al populației și habitatului speciei		

Matricea 6) Matricea evaluării stării de conservare a speciei din punct de vedere al perspectivelor speciei în viitor, după implementarea planului de management actual

Favorabilă	Nefavorabilă -inadecvată	Nefavorabilă - rea	Necunoscută
	Perspectivele speciei în viitor sunt nefavorabile-inadecvate		

Evaluarea globală a speciei

Tabelul 585 D Parametri pentru evaluarea stării globale de conservare a speciei în cadrul ariei naturale protejate

Nr	Parametru	Descriere
A.1.	Specia	*Bombina bombina*, 637, Anexele II și IV
A.2.	Tipul populaţiei speciei în aria naturală protejată	Populaţie permanentă (sedentară/rezidentă)
D.3.	Starea globală de conservare a speciei	”U1” – nefavorabilă - inadecvată
D.4.	Tendinţa stării globale de conservare a speciei	”-” – se înrăutăţeşte
D.5.	Starea globală de conservare necunoscută	Nu este cazul.
D.6.	Informaţii suplimentare	Prin prezenta evaluare s-a putut stabili un punct de plecare pentru evaluarile viitoare și monitorizarea populației speciei, punct ce a fost stabilit la momentul efectuării studiilor de fundamentare pentru primul plan de management al ariei.

Matricea 7) Evaluarea stării globale de conservare a speciei

Favorabilă	Nefavorabilă - inadecvată	Nefavorabilă - rea	Necunoscută

	Toți cei trei parametri sunt în stare nefavorabilă-inadecvată		

Emys orbicularis

Evaluarea stării de conservare a speciei din punctul de vedere al populației speciei

Tabelul 586 A Parametri pentru evaluarea stării de conservare a speciei din punct de vedere al populaţiei

Nr.	**Parametru**	**Descriere**
A.1	Specia	*Emys orbicularis*, 678, Anexele II și IV
A.2	Statut de prezenţă temporală a speciilor	Populaţie permanentă (sedentară/rezidentă)
A.3	Mărimea populaţiei speciei în aria naturală protejată	10 - 15 indivizi
A.4	Calitatea datelor referitoare la populaţia speciei din aria naturală protejată	slabă - date estimate pe baza opiniei experţilor cu sau fără măsurători prin eşantionare;
A.5	Raportul dintre mărimea populaţiei speciei în aria naturală protejată şi mărimea populaţiei naţionale	0-2 %
A.6	Mărimea populaţiei speciei în aria naturală protejată comparata cu mărimea populaţiei naţionale	Nesemnificativă
A.7	Mărimea reevaluată a populaţiei estimate în planul de management anterior	Evaluarea mărimii populației speciei se face pentru prima dată
A.8	Mărimea populaţiei de referinţă pentru starea favorabilă în aria naturală protejată	Nu există date suficiente referitoare la specie pentru a se estima populația de referință.
A.9	Metodologia de apreciere a mărimii populaţiei de referinţă pentru starea favorabilă	Nu este cazul.
A.10	Raportul dintre mărimea populaţiei de referinţă pentru starea favorabilă şi mărimea populaţiei actuale	”≈” – aproximativ egal
A.11	Tendinţa actuală a mărimii populaţiei speciei	Nu este cazul - aceasta este prima evaluare a stării de conservare a speciei în aria naturală protejată
A.12	Calitatea datelor privind tendinţa actuală a mărimii populaţiei speciei	Nu este cazul - aceasta este prima evaluare a stării de conservare a speciei în aria naturală protejată

A.13	Magnitudinea tendinţei actuale a mărimii populaţiei speciei	Nu este cazul - aceasta este prima evaluare a stării de conservare a speciei în aria naturală protejată
A.14	Magnitudinea tendinţei actuale a mărimii populaţiei speciei exprimată prin calificative	Nu este cazul - aceasta este prima evaluare a stării de conservare a speciei în aria naturală protejată
A.15	Structura populaţiei speciei	Nu există date privind structura populaţiei.
A.16	Starea de conservare din punct de vedere al populaţiei speciei	”FV” – favorabilă
A.17	Tendinţa stării de conservare din punct de vedere al populaţiei speciei	”x” – necunoscută
A.18	Starea de conservare necunoscută din punct de vedere al populaţiei	A fost calculată starea de conservare din punctul de vedere al populației speciei

Matricea 1) Matricea de evaluare a stării de conservare a speciei din punct de vedere al populației speciei

Favorabilă	**Nefavorabilă -Inadecvată**	**Nefavorabilă - Rea**	**Necunoscută**
A10: ”≈” – aproximativ egal, A15: Nu există date privind structura populaţiei.			

Evaluarea stării de conservare a speciei din punctul de vedere al habitatului speciei

Tabelul 587 B Parametri pentru evaluarea stării de conservare a speciei din punct de vedere al habitatului speciei

Nr.	**Parametri**	**Descriere**
A.1	Specia	*Emys orbicularis*, 678, Anexele II și IV
A.2	Tipul populaţiei speciei în aria naturală protejată	Populaţie permanentă (sedentară/rezidentă)
B.3	Suprafaţa habitatului speciei în aria naturală protejată	Suprafața habitatului speciei în aria naturalaă este de: 51 ha.
B.4	Calitatea datelor pentru suprafaţa habitatului speciei	slabă - date estimate pe baza opiniei experţilor cu sau fără măsurători prin eşantionare
B.5	Suprafaţa reevaluată a habitatului speciei din planul de management anterior	Evaluarea suprafeţei habitatului speciei se face pentru prima dată
B.6	Suprafaţa adecvată a habitatului speciei în aria naturală protejată	Evaluarea suprafeţei habitatului speciei în aria naturală protejată se face pentru prima dată.

B.7	Metodologia de apreciere a suprafeţei adecvate a habitatului speciei în aria naturală protejată	Deoarece suprafața ariei naturale este reprezentată într-o mare proporție de habitatul acvatic, al Lacului Rodeanu, metodologia de apreciere a suprafeței adecvate a habitatului speciei a ținut cont de acest fapt, suprafața rezultată incluzând întregul ecosostem acvatic și palustru al rezervației.
B.8	Raportul dintre suprafaţa adecvată a habitatului speciei şi suprafaţa actuală a habitatului speciei	” ≈” – aproximativ egal,
B.9	Tendinţa actuală a suprafeţei habitatului speciei	Nu este cazul - aceasta este prima evaluare a stării de conservare a speciei în aria naturală protejată
B.10	Calitatea datelor privind tendinţa actuală a suprafeţei habitatului speciei	Nu este cazul - aceasta este prima evaluare a stării de conservare a speciei în aria naturală protejată
B.11	Calitatea habitatului speciei în aria naturală protejată	medie
B.12	Tendinţa actuală a calităţii habitatului speciei	Nu este cazul - aceasta este prima evaluare a stării de conservare a speciei în aria naturală protejată
B.13	Calitatea datelor privind tendinţa actuală a calităţii habitatului speciei	Nu este cazul - aceasta este prima evaluare a stării de conservare a speciei în aria naturală protejată
B.14	Tendinţa actuală globală a habitatului speciei funcţie de tendinţa suprafeţei şi de tendinţa calităţii habitatului speciei	Nu este cazul - aceasta este prima evaluare a stării de conservare a speciei în aria naturală protejată
B.15	Starea de conservare din punct de vedere al habitatului speciei	”FV” – favorabilă
B.16	Tendinţa stării de conservare din punct de vedere al habitatului speciei	Starea de conservare din punct de vedere al habitatului speciei [B.15.] nu a fost evaluată ca nefavorabilă - inadecvată sau nefavorabilă - rea
B.17	Starea de conservare necunoscută din punct de vedere al habitatului speciei	Nu este cazul

Matricea 2) Matricea pentru evaluarea tendinței globale a habitatului speciei

Tendinţa	**Combinaţia dintre Tendinţa actuală a suprafeţei habitatului speciei [B.9.] şi Tendinţa actuală a calităţii habitatului speciei [B.12.]**
”x” – necunoscută	Nu este cazul - aceasta este prima evaluare a stării de conservare a speciei în aria naturală protejată

Matricea 3) Matricea de evaluare a stării de conservare a speciei din punct de vedere al habitatului speciei

Favorabilă	**Nefavorabilă -Inadecvată**	**Nefavorabilă - Rea**	**Necunoscută**
Raportul dintre suprafaţa adecvată a habitatului speciei şi suprafaţa actuală a habitatului speciei: ”≈” – aproximativ egal. Tendinţa actuală a suprafeţei habitatului speciei: ”0” – stabilă. Calitatea habitatului speciei în aria naturală protejată: medie			

Evaluarea stării de conservare a speciei din punctul de vedere al perspectivelor speciei

Tabelul 588 C Parametri pentru evaluarea stării de conservare a speciei din punct de vedere al perspectivelor speciei în viitor

Nr.	**Parametru**	**Descriere**
A.1	Specia	*Emys orbicularis*, 678, Anexele II și IV
A.2	Tipul populaţiei speciei în aria naturală protejată	Populaţie permanentă (sedentară/rezidentă)
C.3	Tendinţa viitoare a mărimii populaţiei	”-” – descrescătoare
C.4	Raportul dintre mărimea populaţiei de referinţă pentru starea favorabilă şi mărimea populaţiei viitoare a speciei	”≈” – aproximativ egal
C.5	Perspectivele speciei din punct de vedere al populaţiei	”X” – necunoscute
C.6	Tendinţa viitoare a suprafeţei habitatului speciei	”0” – stabilă
C.7	Raportul dintre suprafaţa adecvată a habitatului speciei şi suprafaţa habitatului speciei în viitor	”≈” – aproximativ egal
C.8	Perspectivele speciei din punct de vedere al habitatului speciei	”FV” – favorabile
C.9	Perspectivele speciei în viitor	”U1” – nefavorabile - inadecvate
C.10	Efectul cumulat al impacturilor asupra speciei în viitor	Mediu - impacturile, respectiv presiunile actuale și/sau amenințările viitoare vor avea în viitor un efect cumulat mediu, semnificativ asupra speciei, afectând semnificativ viabilitatea pe termen lung a speciei

Matricea 4) Matricea pentru evaluarea perspectivelor speciei din punct de vedere al populației speciei

Valoarea actuală a parametrului	Tendinţa viitoare a parametrului	Raportul dintre valoarea VRSF şi valoarea viitoare a parametrului	Perspective	Figura
”≈” – aproximativ egal	”-” – descrescătoare	”≈” – aproximativ egal	”X” – necunoscute	Nu exista imagine corespunzătoare acestei situații

Matricea 5) Perspectivele speciei în viitor, după implementarea planului de management actual

Favorabilă	Nefavorabilă -Inadecvată	Nefavorabilă - Rea	Necunoscută
	Perspectivele speciei din punct de vedere al populaţiei: ”X” – necunoscute. Perspectivele speciei din punct de vedere al habitatului speciei: ”FV” – favorabile		

Matricea 6) Matricea evaluării stării de conservare a speciei din punct de vedere al perspectivelor speciei în viitor, după implementarea planului de management actual

Favorabilă	Nefavorabilă -Inadecvată	Nefavorabilă - Rea	Necunoscută
	C10: Mediu - impacturile, respectiv presiunile actuale și/sau amenințările viitoare vor avea în viitor un efect cumulat mediu, semnificativ asupra speciei, afectând semnificativ viabilitatea pe termen lung a speciei, C9: ”U1” – nefavorabile – inadecvate.		

Evaluarea globală a speciei

Tabelul 589 D Parametri pentru evaluarea stării globale de conservare a speciei în cadrul ariei naturale protejate

Nr.	Parametru	Descriere
A.1	Specia	*Emys orbicularis*, 678, Anexele II și IV
A.2	Tipul populaţiei speciei în aria naturală protejată	Populaţie permanentă (sedentară/rezidentă)
D.3	Starea globală de conservare a speciei	”U1” – nefavorabilă - inadecvată

D.4	Tendinţa stării globale de conservare a speciei	”x” – necunoscută
D.5	Starea globală de conservare necunoscută	Starea globală de conservare a speciei [D.3.] nu a fost evaluată ca ”X” necunoscută.
D.6	Informaţii suplimentare	Prin prezenta evaluare s-a putut stabili un punct de plecare pentru evaluarile viitoare și monitorizarea populației speciei, punct ce a fost stabilit la momentul efectuării studiilor de fundamentare pentru primul plan de management al ariei.

Matricea 7) Evaluarea stării globale de conservare a speciei

Favorabilă	Nefavorabilă -Inadecvată	Nefavorabilă - Rea	Necunoscută
	A16: ”FV” – favorabilă, B15: ”FV” – favorabilă, C9: ”U1” – nefavorabilă - inadecvată		

6.2 Evaluarea stării de conservare a fiecărui tip de habitat de interes conservativ

Habitatul R1521 Comunităţi ponto-sarmatice cu Puccinellia limosa şi Plantago maritima

Evaluarea stării de conservare a tipului de habitat din punctul de vedere al suprafeței acoperite de către tipul de habitat

Tabelul 590 E: Parametri pentru evaluarea stării de conservare a tipului de habitat din punct de vedere al suprafeţei ocupate

Nr	Parametru	Descriere
E.1	Clasificarea tipului de habitat	RO - tip de habitat naţional.
E.2	Codul unic al tipului de habitat	R1521
E.3	Suprafaţa ocupată de tipul de habitat în aria naturală protejată	Circa 3 ha
E.4	Calitatea datelor pentru suprafaţa ocupată de tipul de habitat în aria naturală protejată	bună - estimări statistice robuste sau inventarieri complete;
E.5	Raportul dintre suprafaţa ocupată de tipul de habitat în aria naturală protejată şi suprafaţa ocupată de acesta la nivel naţional	sub 0,1%
E.6	Suprafaţa ocupată de tipul de habitat în aria naturală comparată cu suprafaţa totală ocupată de acesta la nivel naţional	nesemnificativă.

E.7	Suprafaţa reevaluată ocupată de tipul de habitat estimată în planul de management anterior	-
E.8	Suprafaţa de referinţă pentru starea favorabilă a tipului de habitat în aria naturală protejată	**0 ha**
E.9	Metodologia de apreciere a suprafeţei de referinţă pentru starea favorabilă a tipului de habitat din aria naturală protejată	Investigații de teren directe și cartografiere după fotografii satelitare
E.10	Raportul dintre suprafaţa de referinţă pentru starea favorabilă a tipului de habitat şi suprafaţa actuală ocupată	”>” – mai mare
E.11	Tendinţa actuală a suprafeţei tipului de habitat	”0” – stabilă,
E.12	Reducerea suprafeţei tipului de habitat se datorează restaurării altui tip de habitat	-
E.13	Explicaţii asupra motivului descreşterii suprafeţei tipului de habitat	-
E.14	Calitatea datelor privind tendinţa actuală a suprafeţei tipului de habitat	bună - estimări statistice robuste sau inventarieri complete;
E.15	Magnitudinea tendinţei actuale a suprafeţei tipului de habitat	-
E.16	Magnitudinea tendinţei actuale a suprafeţei tipului de habitat exprimată prin calificative	-
E.17	Schimbări în tiparul de distribuţie a suprafeţelor tipului de habitat	nu există schimbări în tiparul de distribuţie al suprafeţelor tipului de habitat în cadrul ariei naturale protejate sau acestea sunt nesemnificative;
E.18	Starea de conservare a tipului de habitat din punct de vedere al suprafeţei ocupate	”FV” – favorabilă,
E.19	Tendinţa stării de conservare a tipului de habitat din punct de vedere al suprafeţei ocupate	”0” – este stabilă,
E.20	Detalii asupra stării de conservare a tipului de habitat din punct de vedere al suprafeţei ocupate	-

Matricea 8) Matricea de evaluare a stării de conservare a tipului de habitat din punct de vedere al suprafeţei ocupate

Favorabilă	Nefavorabilă - inadecvată	Nefavorabilă - rea	Necunoscută
Tendinţa actuală a suprafeţei tipului de habitat [E.11.] este stabilă sau crescătoare ŞI Suprafaţa ocupată de tipul de habitat în aria naturală protejată [E.3] nu este mai mică decât Suprafaţa de referinţă pentru starea favorabilă a tipului de habitat din aria naturală protejată [E.8.]			

Evaluarea stării de conservare a tipului de habitat din punct de vedere al structurii şi funcţiilor specifice tipului de habitat

Tabelul 591 F Parametri pentru evaluarea stării de conservare a tipului de habitat din punct de vedere al structurii şi funcţiilor sale specifice

Nr	Parametru	Descriere
E.1.	Clasificarea tipului de habitat	RO - tip de habitat naţional.
E.2.	Codul unic al tipului de habitat	R1521
F.3	Structura şi funcţiile tipului de habitat	mai mult de 25% din suprafaţa tipului de habitat în aria naturală protejată este deteriorată în ceea ce priveşte structura şi funcţiile habitatului incluzând şi speciile sale tipice;
F.4	Starea de conservare a tipului de habitat din punct de vedere al structurii şi al funcţiilor specifice	U2” – nefavorabilă - rea,
F.5	Tendinţa stării de conservare a tipului de habitat din punct de vedere al structurii şi al funcţiilor specifice	”0” – este stabilă,
F.6	Detalii asupra stării de conservare a tipului de habitat din punct de vedere al structurii şi al funcţiilor specifice	Fitocenozele de pajiști halofile sunt supuse suprapășunatului și călcării intense exercitate de ctr practicarea turismului necontrolat. Din aceste motive cele mai multe porțiuni sunt puternic ruderalizate.

Matricea 9) Matricea evaluării stării de conservare a habitatului din punct de vedere al structurii şi funcţiilor specifice habitatului

Favorabilă	Nefavorabilă - inadecvată	Nefavorabilă –rea	Necunoscută
		Mai mult de 25% din suprafaţa tipului de habitat în aria naturală protejată este	

		deteriorată în ceea ce priveşte structura şi funcţiile habitatului (incluzând şi speciile sale tipice); [F.3.]	

Evaluarea stării de conservare a tipului de habitat din punct de vedere al perspectivelor tipului de habitat în viitor

Tabelul 592 G Parametri pentru evaluarea stării de conservare a tipului de habitat din punct de vedere al perspectivelor sale viitoare

Nr	Parametru	Descriere
E.1.	Clasificarea tipului de habitat	RO - tip de habitat naţional.
E.2.	Codul unic al tipului de habitat	R1521
G.3	Tendinţa viitoare a suprafeţei tipului de habitat	”0” – stabilă,
G.4	Raportul dintre suprafaţa de referinţă pentru starea favorabilă şi suprafaţa tipului de habitat în viitor	”≈” – aproximativ egal,
G.5	Perspectivele tipului de habitat în viitor	U1 – perspective rele
G.6	Efectul cumulat al impacturilor asupra tipului de habitat în viitor	Ridicat
G.7	Viabilitatea pe termen lung a tipului de habitat	viabilitatea pe termen lung a tipului de habitat nu este asigurată

Matricea 10) Matricea evaluării stării de conservare a tipului de habitat din punct de vedere al perspectivelor viitoare ale acestuia, în urma implementării planului de management actual

Favorabilă	Nefavorabilă -inadecvată	Nefavorabilă - rea	Necunoscută
		Perspectivele tipului de habitat în viitor [G.5] sunt rele SAU viabilitatea pe termen lung a tipului de habitat nu este asigurată [G.7.]	

Evaluarea globală a stării de conservare a tipului de habitat

Tabelul 593 H Parametri pentru evaluarea stării globale de conservare a tipului de habitat

Nr	Parametru	Descriere
E.1.	Clasificarea tipului de habitat	RO - tip de habitat naţional.
E.2.	Codul unic al tipului de habitat	R1521

H.3.	Starea globală de conservare a tipului de habitat	”U2” – nefavorabilă - rea,
H.4.	Tendinţa stării globale de conservare a tipului de habitat	”0” – este stabilă,
H.5.	Detalii asupra stării globale de conservare a tipului de habitat necunoscute	-
H.6.	Descrierea stării globale de conservare a tipului de habitat în aria naturală protejată	Fitocenozele de pajiști halofile sunt cele mai puternic afectate, alături de habitatul adiacent mai puțin halofil 1531 de către impactul antropic - nsuprapășunat cu ovine, turism necontrolat- din cadrul ariei protejate.

Matricea 11) Evaluarea stării globale de conservare a tipului de habitat

Evaluarea stării globale de conservare a tipului de habitat se obţine prin agregarea rezultatelor a trei parametri, respectiv:

- Starea de conservare a tipului de habitat din punct de vedere al suprafeţei ocupate [E.17];
- Starea de conservare a tipului de habitat din punct de vedere al structurii şi al funcţiilor specifice [F.4.]
- Starea de conservare a tipului de habitatul din punct de vedere al perspectivelor sale viitoare [G.10];

pe baza matricii:

Favorabilă	Nefavorabilă -inadecvată	Nefavorabilă - rea	Necunoscută
		Unul sau mai mulţi parametri sunt în stare rea	

Habitatul R1531 Pajişti ponto-panonice de Festuca pseudovina şi Achillea collina

Evaluarea stării de conservare a tipului de habitat din punctul de vedere al suprafeţei acoperite de către tipul de habitat

Tabelul 594 E: Parametri pentru evaluarea stării de conservare a tipului de habitat din punct de vedere al suprafeţei ocupate

Nr	Parametru	Descriere
E.1	Clasificarea tipului de habitat	RO - tip de habitat naţional.
E.2	Codul unic al tipului de habitat	R1531
E.3	Suprafaţa ocupată de tipul de habitat în aria naturală protejată	Aproximativ 7 ha
E.4	Calitatea datelor pentru suprafaţa ocupată de tipul de habitat în aria naturală protejată	bună - estimări statistice robuste sau inventarieri complete;
E.5	Raportul dintre suprafaţa ocupată de tipul de habitat în aria naturală protejată şi suprafaţa	sub 0,1%

	ocupată de acesta la nivel naţional	
E.6	Suprafaţa ocupată de tipul de habitat în aria naturală comparată cu suprafaţa totală ocupată de acesta la nivel naţional	nesemnificativă.
E.7	Suprafaţa reevaluată ocupată de tipul de habitat estimată în planul de management anterior	-
E.8	Suprafaţa de referinţă pentru starea favorabilă a tipului de habitat în aria naturală protejată	**0 ha**
E.9	Metodologia de apreciere a suprafeţei de referinţă pentru starea favorabilă a tipului de habitat din aria naturală protejată	Investigații de teren directe și cartografiere după fotografii satelitare
E.10	Raportul dintre suprafaţa de referinţă pentru starea favorabilă a tipului de habitat şi suprafaţa actuală ocupată	”>” – mai mare
E.11	Tendinţa actuală a suprafeţei tipului de habitat	”0” – stabilă,
E.12	Reducerea suprafeţei tipului de habitat se datorează restaurării altui tip de habitat	-
E.13	Explicaţii asupra motivului descreşterii suprafeţei tipului de habitat	-
E.14	Calitatea datelor privind tendinţa actuală a suprafeţei tipului de habitat	bună - estimări statistice robuste sau inventarieri complete;
E.15	Magnitudinea tendinţei actuale a suprafeţei tipului de habitat	-
E.16	Magnitudinea tendinţei actuale a suprafeţei tipului de habitat exprimată prin calificative	-
E.17	Schimbări în tiparul de distribuţie a suprafeţelor tipului de habitat	nu există schimbări în tiparul de distribuţie al suprafeţelor tipului de habitat în cadrul ariei naturale protejate sau acestea sunt nesemnificative;
E.18	Starea de conservare a tipului de habitat din punct de vedere al suprafeţei ocupate	”FV” – favorabilă,
E.19	Tendinţa stării de conservare a tipului de habitat din punct de vedere al suprafeţei ocupate	”0” – este stabilă,
E.20	Detalii asupra stării de conservare a tipului de	-

	habitat din punct de vedere al suprafeţei ocupate	

Matricea 8) Matricea de evaluare a stării de conservare a tipului de habitat din punct de vedere al suprafeţei ocupate

Favorabilă	Nefavorabilă - inadecvată	Nefavorabilă - rea	Necunoscută
Tendinţa actuală a suprafeţei tipului de habitat [E.11.] este stabilă sau crescătoare ŞI Suprafaţa ocupată de tipul de habitat în aria naturală protejată [E.3] nu este mai mică decât Suprafaţa de referinţă pentru starea favorabilă a tipului de habitat din aria naturală protejată [E.8.]			

Evaluarea stării de conservare a tipului de habitat din punct de vedere al structurii şi funcţiilor specifice tipului de habitat

Tabelul 595 F Parametri pentru evaluarea stării de conservare a tipului de habitat din punct de vedere al structurii şi funcțiilor sale specifice

Nr	Parametru	Descriere
E.1.	Clasificarea tipului de habitat	RO - tip de habitat naţional.
E.2.	Codul unic al tipului de habitat	R1531
F.3	Structura şi funcţiile tipului de habitat	mai mult de 25% din suprafaţa tipului de habitat în aria naturală protejată este deteriorată în ceea ce priveşte structura şi funcţiile habitatului (incluzând şi speciile sale tipice);
F.4	Starea de conservare a tipului de habitat din punct de vedere al structurii şi al funcţiilor specifice	U2” – nefavorabilă - rea,
F.5	Tendinţa stării de conservare a tipului de habitat din punct de vedere al structurii şi al funcţiilor specifice	”0” – este stabilă,
F.6	Detalii asupra stării de conservare a tipului de habitat din punct de vedere al structurii şi al funcţiilor specifice	Fitocenozele de pajiști halofile sunt supuse suprapășunatului și călcării intense exercitate de ctr practicarea turismului necontrolat. Din aceste motive cele mai multe porțiuni sunt puternic ruderalizate.

Matricea 9) Matricea evaluării stării de conservare a habitatului din punct de vedere al structurii şi funcţiilor specifice habitatului

Favorabilă	Nefavorabilă - inadecvată	Nefavorabilă –rea	Necunoscută
		Mai mult de 25% din suprafaţa tipului de habitat în aria naturală protejată este deteriorată în ceea ce priveşte structura şi funcţiile habitatului (incluzând şi speciile sale tipice); [F.3.]	

Evaluarea stării de conservare a tipului de habitat din punct de vedere al perspectivelor tipului de habitat în viitor

Tabelul 596 G Parametri pentru evaluarea stării de conservare a tipului de habitat din punct de vedere al perspectivelor sale viitoare

Nr	Parametru	Descriere
E.1.	Clasificarea tipului de habitat	RO - tip de habitat naţional.
E.2.	Codul unic al tipului de habitat	R1531
G.3	Tendinţa viitoare a suprafeţei tipului de habitat	”0” – stabilă,
G.4	Raportul dintre suprafaţa de referinţă pentru starea favorabilă şi suprafaţa tipului de habitat în viitor	”≈” – aproximativ egal,
G.5	Perspectivele tipului de habitat în viitor	U1 – perspective rele
G.6	Efectul cumulat al impacturilor asupra tipului de habitat în viitor	Ridicat
G.7	Viabilitatea pe termen lung a tipului de habitat	viabilitatea pe termen lung a tipului de habitat nu este asigurată

Matricea 10) Matricea evaluării stării de conservare a tipului de habitat din punct de vedere al perspectivelor viitoare ale acestuia, în urma implementării planului de management actual

Favorabilă	Nefavorabilă -inadecvată	Nefavorabilă - rea	Necunoscută
		Perspectivele tipului de habitat în viitor [G.5] sunt rele și viabilitatea pe termen lung a tipului de habitat nu este asigurată [G.7.]	

Evaluarea globală a stării de conservare a tipului de habitat

Tabelul 597 H Parametri pentru evaluarea stării globale de conservare a tipului de habitat

Nr	Parametru	Descriere
E.1.	Clasificarea tipului de habitat	RO - tip de habitat naţional.
E.2.	Codul unic al tipului de habitat	R1531
H.7.	Starea globală de conservare a tipului de habitat	”U2” – nefavorabilă - rea,
H.8.	Tendinţa stării globale de conservare a tipului de habitat	”0” – este stabilă,
H.9.	Detalii asupra stării globale de conservare a tipului de habitat necunoscute	-
H.10.	Descrierea stării globale de conservare a tipului de habitat în aria naturală protejată	Fitocenozele de pajiști halofile sunt cele mai puternic afectate, alături de habitatul adiacent mai pregnant halofil 1521 de către impactul antropic - suprapășunat cu ovine, turism necontrolat - din cadrul ariei protejate.

Matricea 11) Evaluarea stării globale de conservare a tipului de habitat

Evaluarea stării globale de conservare a tipului de habitat se obţine prin agregarea rezultatelor a trei parametri, respectiv:

- Starea de conservare a tipului de habitat din punct de vedere al suprafeţei ocupate [E.17];
- Starea de conservare a tipului de habitat din punct de vedere al structurii şi al funcţiilor specifice [F.4.]
- Starea de conservare a tipului de habitatul din punct de vedere al perspectivelor sale viitoare [G.10];

pe baza matricii:

Favorabilă	Nefavorabilă -inadecvată	Nefavorabilă - rea	Necunoscută
		Unul sau mai mulţi parametri sunt în stare rea	

Habitatul R5305 Comunităţi danubiene cu Typha angustifolia şi T. latifolia

Evaluarea stării de conservare a tipului de habitat din punctul de vedere al suprafeței acoperite de către tipul de habitat

Tabelul 598 E: Parametri pentru evaluarea stării de conservare a tipului de habitat din punct de vedere al suprafeţei ocupate

Nr	Parametru	Descriere
E.1	Clasificarea tipului de habitat	RO - tip de habitat naţional
E.2	Codul unic al tipului de habitat	R5305
E.3	Suprafaţa ocupată de tipul de habitat în aria naturală protejată	0,1 – 0,2 ha
E.4	Calitatea datelor pentru suprafaţa ocupată de	bună - estimări statistice robuste sau

	tipul de habitat în aria naturală protejată	inventarieri complete;
E.5	Raportul dintre suprafaţa ocupată de tipul de habitat în aria naturală protejată şi suprafaţa ocupată de acesta la nivel naţional	sub 0,1%
E.6	Suprafaţa ocupată de tipul de habitat în aria naturală comparată cu suprafaţa totală ocupată de acesta la nivel naţional	nesemnificativă.
E.7	Suprafaţa reevaluată ocupată de tipul de habitat estimată în planul de management anterior	-
E.8	Suprafaţa de referinţă pentru starea favorabilă a tipului de habitat în aria naturală protejată	**circa 0,1 ha**
E.9	Metodologia de apreciere a suprafeţei de referinţă pentru starea favorabilă a tipului de habitat din aria naturală protejată	Investigații de teren directe și cartografiere după fotografii satelitare
E.10	Raportul dintre suprafaţa de referinţă pentru starea favorabilă a tipului de habitat şi suprafaţa actuală ocupată	”≈” – aproximativ egal,
E.11	Tendinţa actuală a suprafeţei tipului de habitat	”0” – stabilă,
E.12	Reducerea suprafeţei tipului de habitat se datorează restaurării altui tip de habitat	-
E.13	Explicaţii asupra motivului descreşterii suprafeţei tipului de habitat	-
E.14	Calitatea datelor privind tendinţa actuală a suprafeţei tipului de habitat	bună - estimări statistice robuste sau inventarieri complete;
E.15	Magnitudinea tendinţei actuale a suprafeţei tipului de habitat	-
E.16	Magnitudinea tendinţei actuale a suprafeţei tipului de habitat exprimată prin calificative	-
E.17	Schimbări în tiparul de distribuţie a suprafeţelor tipului de habitat	nu există schimbări în tiparul de distribuţie al suprafeţelor tipului de habitat în cadrul ariei naturale protejate sau acestea sunt nesemnificative;
E.18	Starea de conservare a tipului de habitat din punct de vedere al suprafeţei ocupate	”FV” – favorabilă,
E.19	Tendinţa stării de conservare a tipului de	”0” – este stabilă,

	habitat din punct de vedere al suprafeţei ocupate	
E.20	Detalii asupra stării de conservare a tipului de habitat din punct de vedere al suprafeţei ocupate	-

Matricea 8) Matricea de evaluare a stării de conservare a tipului de habitat din punct de vedere al suprafeţei ocupate

Favorabilă	Nefavorabilă - inadecvată	Nefavorabilă - rea	Necunoscută
Tendinţa actuală a suprafeţei tipului de habitat [E.11.] este stabilă sau crescătoare ŞI Suprafaţa ocupată de tipul de habitat în aria naturală protejată [E.3] nu este mai mică decât Suprafaţa de referinţă pentru starea favorabilă a tipului de habitat din aria naturală protejată [E.8.]			

Evaluarea stării de conservare a tipului de habitat din punct de vedere al structurii şi funcţiilor specifice tipului de habitat

Tabelul 599 F Parametri pentru evaluarea stării de conservare a tipului de habitat din punct de vedere al structurii şi funcţiilor sale specifice

Nr	Parametru	Descriere
E.1.	Clasificarea tipului de habitat	RO - tip de habitat naţional
E.2.	Codul unic al tipului de habitat	R5305
F.3	Structura şi funcţiile tipului de habitat	structura şi funcţiile tipului de habitat, incluzând şi speciile sale tipice se află în condiţii bune, fără deteriorări semnificative;
F.4	Starea de conservare a tipului de habitat din punct de vedere al structurii şi al funcţiilor specifice	”FV” – favorabilă,
F.5	Tendinţa stării de conservare a tipului de habitat din punct de vedere al structurii şi al funcţiilor specifice	”0” – este stabilă,
F.6	Detalii asupra stării de conservare a tipului de habitat din punct de vedere al structurii şi al funcţiilor specifice	Fitocenozele de păpuriș se regenerează foarte repede în urma impactului antropic, au o structură simplă și un număr redus de specii.

Matricea 9) Matricea evaluării stării de conservare a habitatului din punct de vedere al structurii şi funcţiilor specifice habitatului

Favorabilă	Nefavorabilă - inadecvată	Nefavorabilă –rea	Necunoscută
Structura şi funcţiile tipului de habitat, incluzând şi speciile sale tipice se află în condiţii bune, fără deteriorări semnificative; [F.3.]			

Evaluarea stării de conservare a tipului de habitat din punct de vedere al perspectivelor tipului de habitat în viitor

Tabelul 600 G Parametri pentru evaluarea stării de conservare a tipului de habitat din punct de vedere al perspectivelor sale viitoare

Nr	Parametru	Descriere
E.1.	Clasificarea tipului de habitat	RO - tip de habitat naţional.
E.2.	Codul unic al tipului de habitat	R5305
G.3	Tendinţa viitoare a suprafeţei tipului de habitat	”0” – stabilă,
G.4	Raportul dintre suprafaţa de referinţă pentru starea favorabilă şi suprafaţa tipului de habitat în viitor	”≈” – aproximativ egal,
G.5	Perspectivele tipului de habitat în viitor	FV – perspective bune
G.6	Efectul cumulat al impacturilor asupra tipului de habitat în viitor	Scăzut
G.7	Viabilitatea pe termen lung a tipului de habitat	viabilitatea pe termen lung a tipului de habitat este asigurată;

Matricea 10) Matricea evaluării stării de conservare a tipului de habitat din punct de vedere al perspectivelor viitoare ale acestuia, în urma implementării planului de management actual

Favorabilă	Nefavorabilă - inadecvată	Nefavorabilă - rea	Necunoscută
Perspectivele tipului de habitat în viitor [G.5.] sunt bune (dacă s-au putut evalua) SAU viabilitatea pe termen lung a tipului de habitat este asigurată [G.7.]			

Evaluarea globală a stării de conservare a tipului de habitat

Tabelul 601 H Parametri pentru evaluarea stării globale de conservare a tipului de habitat

Nr	Parametru	Descriere
E.1.	Clasificarea tipului de habitat	RO - tip de habitat naţional.

E.2.	Codul unic al tipului de habitat	R5305
H.11.	Starea globală de conservare a tipului de habitat	”FV” – favorabilă,
H.12.	Tendinţa stării globale de conservare a tipului de habitat	”0” – este stabilă,
H.13.	Detalii asupra stării globale de conservare a tipului de habitat necunoscute	-
H.14.	Descrierea stării globale de conservare a tipului de habitat în aria naturală protejată	Fitocenozele de păpuriș se află într-o stare bună de conservare

Matricea 11) Evaluarea stării globale de conservare a tipului de habitat

Evaluarea stării globale de conservare a tipului de habitat se obţine prin agregarea rezultatelor a trei parametri, respectiv:

- Starea de conservare a tipului de habitat din punct de vedere al suprafeţei ocupate [E.17];
- Starea de conservare a tipului de habitat din punct de vedere al structurii şi al funcţiilor specifice [F.4.]
- Starea de conservare a tipului de habitatul din punct de vedere al perspectivelor sale viitoare [G.10];

pe baza matricii:

Favorabilă	Nefavorabilă - inadecvată	Nefavorabilă - rea	Necunoscută
Ţoţi cei 3 parametrii de mai sus sunt în stare favorabilă sau unul dintre aceștia este necunoscut și ceilalţi 2 în stare favorabilă			

Habitatul 5308 Plaur. Comunităţi danubiene plutitoare cu Phragmites australis şi Thelypteris palustris

Evaluarea stării de conservare a tipului de habitat din punctul de vedere al suprafeței acoperite de către tipul de habitat

Tabelul 602 E: Parametri pentru evaluarea stării de conservare a tipului de habitat din punct de vedere al suprafeţei ocupate

Nr	Parametru	Descriere
E.1	Clasificarea tipului de habitat	RO - tip de habitat naţional.
E.2	Codul unic al tipului de habitat	R5308
E.3	Suprafaţa ocupată de tipul de habitat în aria naturală protejată	1-3 ha, variabilă
E.4	Calitatea datelor pentru suprafaţa ocupată de tipul de habitat în aria naturală protejată	bună - estimări statistice robuste sau inventarieri complete;
E.5	Raportul dintre suprafaţa ocupată de tipul de habitat în aria naturală protejată şi suprafaţa ocupată de	sub 0,1%

	acesta la nivel naţional	
E.6	Suprafaţa ocupată de tipul de habitat în aria naturală comparată cu suprafaţa totală ocupată de acesta la nivel naţional	nesemnificativă.
E.7	Suprafaţa reevaluată ocupată de tipul de habitat estimată în planul de management anterior	-
E.8	Suprafaţa de referinţă pentru starea favorabilă a tipului de habitat în aria naturală protejată	**1-3 ha**
E.9	Metodologia de apreciere a suprafeţei de referinţă pentru starea favorabilă a tipului de habitat din aria naturală protejată	Investigații de teren directe și cartografiere după fotografii satelitare
E.10	Raportul dintre suprafaţa de referinţă pentru starea favorabilă a tipului de habitat şi suprafaţa actuală ocupată	”≈” – aproximativ egal,
E.11	Tendinţa actuală a suprafeţei tipului de habitat	”0” – stabilă,
E.12	Reducerea suprafeţei tipului de habitat se datorează restaurării altui tip de habitat	-
E.13	Explicaţii asupra motivului descreşterii suprafeţei tipului de habitat	-
E.14	Calitatea datelor privind tendinţa actuală a suprafeţei tipului de habitat	bună - estimări statistice robuste sau inventarieri complete;
E.15	Magnitudinea tendinţei actuale a suprafeţei tipului de habitat	-
E.16	Magnitudinea tendinţei actuale a suprafeţei tipului de habitat exprimată prin calificative	-
E.17	Schimbări în tiparul de distribuţie a suprafeţelor tipului de habitat	nu există schimbări în tiparul de distribuţie al suprafeţelor tipului de habitat în cadrul ariei naturale protejate sau acestea sunt nesemnificative;
E.18	Starea de conservare a tipului de habitat din punct de vedere al suprafeţei ocupate	”FV” – favorabilă,
E.19	Tendinţa stării de conservare a tipului de habitat din punct de vedere al suprafeţei ocupate	”0” – este stabilă,
E.20	Detalii asupra stării de conservare a tipului de	-

	habitat din punct de vedere al suprafeţei ocupate	

Matricea 8) Matricea de evaluare a stării de conservare a tipului de habitat din punct de vedere al suprafeţei ocupate

Favorabilă	Nefavorabilă - inadecvată	Nefavorabilă - rea	Necunoscută
Tendinţa actuală a suprafeţei tipului de habitat [E.11.] este stabilă sau crescătoare			

Evaluarea stării de conservare a tipului de habitat din punct de vedere al structurii şi funcţiilor specifice tipului de habitat

Tabelul 603 F Parametri pentru evaluarea stării de conservare a tipului de habitat din punct de vedere al structurii şi funcțiilor sale specifice

Nr	Parametru	Descriere
E.1.	Clasificarea tipului de habitat	RO - tip de habitat naţional.
E.2.	Codul unic al tipului de habitat	R5308
F.3	Structura şi funcţiile tipului de habitat	structura şi funcţiile tipului de habitat, incluzând şi speciile sale tipice se află în condiţii bune, fără deteriorări semnificative;
F.4	Starea de conservare a tipului de habitat din punct de vedere al structurii şi al funcţiilor specifice	”FV” – favorabilă,
F.5	Tendinţa stării de conservare a tipului de habitat din punct de vedere al structurii şi al funcţiilor specifice	”0” – este stabilă,
F.6	Detalii asupra stării de conservare a tipului de habitat din punct de vedere al structurii şi al funcţiilor specifice	Plaurul acoperă suprafețe consistente în arealul de nord-est al lacului, ca insule libere plutitoare, iar în nord-vest plaurul se află în continuitate cu stufărișurile, trecând gradual în acestea. Fitocenozele cuprind toate speciile caracteristicile și nu sunt afectate de specii invazive, plaurul oferind un bun habitat de cuibărit pe oglinda lacului pentru păsările acvatice. În viitor trebuie menținută actuala suprafață a habitatului, evitându-se ca în viitor activitățile de dragare să îndepărteze prea mult din suprafața sa, care trebuie menținută permanent la un minimum de 1-3 ha.

Matricea 9) Matricea evaluării stării de conservare a habitatului din punct de vedere al structurii şi funcţiilor specifice habitatului

Favorabilă	Nefavorabilă - inadecvată	Nefavorabilă –rea	Necunoscută
Structura şi funcţiile tipului de habitat, incluzând şi speciile sale tipice se află în condiţii bune, fără deteriorări semnificative; [F.3.]			

Evaluarea stării de conservare a tipului de habitat din punct de vedere al perspectivelor tipului de habitat în viitor

Tabelul 604 G Parametri pentru evaluarea stării de conservare a tipului de habitat din punct de vedere al perspectivelor sale viitoare

Nr	Parametru	Descriere
E.1.	Clasificarea tipului de habitat	RO - tip de habitat naţional.
E.2.	Codul unic al tipului de habitat	R5308
G.3	Tendinţa viitoare a suprafeţei tipului de habitat	”x” – necunoscută
G.4	Raportul dintre suprafaţa de referinţă pentru starea favorabilă şi suprafaţa tipului de habitat în viitor	”x” – necunoscut.
G.5	Perspectivele tipului de habitat în viitor	X – perspective necunoscute depind direct de strategiile adoprate pentru gospodărirea lacului din punct de vedere al producției piscicole. Lipsa dragării ar duce la extinderea exagerată a plaurului și la colmatarea laculuui în 300-500 ani, dragarea exagerată ar duce la distrugerea completă a plaurului și îndepărtarea unei părți importante ale habitatului de cuibărit pentru păsări acvatice și a habitatului de reproducere, hrană și adăpost pentru speciile native de ihtiofaună și amfibieni
G.6	Efectul cumulat al impacturilor asupra tipului de habitat în viitor	Ridicat
G.7	Viabilitatea pe termen lung a tipului de habitat	viabilitatea pe termen lung a tipului de habitat ar putea fi asigurată;

Matricea 10) Matricea evaluării stării de conservare a tipului de habitat din punct de vedere al perspectivelor viitoare ale acestuia, în urma implementării planului de management actual

Favorabilă	Nefavorabilă -inadecvată	Nefavorabilă - rea	Necunoscută
			Nu sunt îndeplinite condiţiile pentru a evalua starea de conservare a tipului de habitat din punct de vedere al perspectivelor ca fiind favorabilă sau rea, sau nu există date, sau datele existente sunt insuficiente sau nu sunt demne de încredere

Evaluarea globală a stării de conservare a tipului de habitat

Tabelul 605H Parametri pentru evaluarea stării globale de conservare a tipului de habitat

Nr	Parametru	Descriere
E.1.	Clasificarea tipului de habitat	RO - tip de habitat naţional.
E.2.	Codul unic al tipului de habitat	R5308
H.15.	Starea globală de conservare a tipului de habitat	”FV” – favorabilă,
H.16.	Tendinţa stării globale de conservare a tipului de habitat	”0” – este stabilă,
H.17.	Detalii asupra stării globale de conservare a tipului de habitat necunoscute	-
H.18.	Descrierea stării globale de conservare a tipului de habitat în aria naturală protejată	Suprafața ocupată de plaur este într-un echilibru optim la ora actuală cu suprafața de luciu de apă. Fitocenozele se află, de asemenea, într-o stare bună de conservare. Dragarea în viitor va fi tipul de activitate antropică prin care acest echilibru delicat va fi menținut sau va fi grav perturbat.

Matricea 11) Evaluarea stării globale de conservare a tipului de habitat

Evaluarea stării globale de conservare a tipului de habitat se obţine prin agregarea rezultatelor a trei parametri, respectiv:

- Starea de conservare a tipului de habitat din punct de vedere al suprafeţei ocupate [E.17];
- Starea de conservare a tipului de habitat din punct de vedere al structurii şi al funcţiilor specifice [F.4.]
- Starea de conservare a tipului de habitatul din punct de vedere al perspectivelor sale viitoare [G.10];

pe baza matricii:

Favorabilă	Nefavorabilă - inadecvată	Nefavorabilă - rea	Necunoscută
Toţi cei 3 parametrii de mai sus sunt în stare favorabilă sau unul dintre aceștia este necunoscut şi ceilalţi 2 în stare favorabilă			

Habitatul 5309 Stuf. Comunități danubiene cu Phragmites australis și Scheonoplectus lacustris

Evaluarea stării de conservare a tipului de habitat din punctul de vedere al suprafeței acoperite de către tipul de habitat

Tabelul 606 E: Parametri pentru evaluarea stării de conservare a tipului de habitat din punct de vedere al suprafeţei ocupate

Nr	Parametru	Descriere
E.1	Clasificarea tipului de habitat	RO - tip de habitat naţional.
E.2	Codul unic al tipului de habitat	R5309
E.3	Suprafaţa ocupată de tipul de habitat în aria naturală protejată	26-28 ha
E.4	Calitatea datelor pentru suprafaţa ocupată de tipul de habitat în aria naturală protejată	bună - estimări statistice robuste sau inventarieri complete;
E.5	Raportul dintre suprafaţa ocupată de tipul de habitat în aria naturală protejată şi suprafaţa ocupată de acesta la nivel naţional	sub 0,5%
E.6	Suprafaţa ocupată de tipul de habitat în aria naturală comparată cu suprafaţa totală ocupată de acesta la nivel naţional	nesemnificativă.
E.7	Suprafaţa reevaluată ocupată de tipul de habitat estimată în planul de management anterior	-
E.8	Suprafaţa de referinţă pentru starea favorabilă a tipului de habitat în aria naturală protejată	**circa 25 ha**
E.9	Metodologia de apreciere a suprafeţei de referinţă pentru starea favorabilă a tipului de habitat din aria naturală protejată	Investigații de teren directe și cartografiere după fotografii satelitare
E.10	Raportul dintre suprafaţa de referinţă pentru starea favorabilă a tipului de habitat şi suprafaţa actuală ocupată	”≈” – aproximativ egal,
E.11	Tendinţa actuală a suprafeţei tipului de habitat	”0” – stabilă,

E.12	Reducerea suprafeţei tipului de habitat se datorează restaurării altui tip de habitat	-
E.13	Explicaţii asupra motivului descreşterii suprafeţei tipului de habitat	-
E.14	Calitatea datelor privind tendinţa actuală a suprafeţei tipului de habitat	bună - estimări statistice robuste sau inventarieri complete;
E.15	Magnitudinea tendinţei actuale a suprafeţei tipului de habitat	-
E.16	Magnitudinea tendinţei actuale a suprafeţei tipului de habitat exprimată prin calificative	-
E.17	Schimbări în tiparul de distribuţie a suprafeţelor tipului de habitat	nu există schimbări în tiparul de distribuţie al suprafeţelor tipului de habitat în cadrul ariei naturale protejate sau acestea sunt nesemnificative;
E.18	Starea de conservare a tipului de habitat din punct de vedere al suprafeţei ocupate	”FV” – favorabilă,
E.19	Tendinţa stării de conservare a tipului de habitat din punct de vedere al suprafeţei ocupate	”0” – este stabilă,
E.20	Detalii asupra stării de conservare a tipului de habitat din punct de vedere al suprafeţei ocupate	-

Matricea 8) Matricea de evaluare a stării de conservare a tipului de habitat din punct de vedere al suprafeţei ocupate

Favorabilă	Nefavorabilă - inadecvată	Nefavorabilă - rea	Necunoscută
Tendinţa actuală a suprafeţei tipului de habitat [E.11.] este stabilă sau crescătoare			

Evaluarea stării de conservare a tipului de habitat din punct de vedere al structurii şi funcţiilor specifice tipului de habitat

Tabelul 607 F Parametri pentru evaluarea stării de conservare a tipului de habitat din punct de vedere al structurii şi funcţiilor sale specifice

Nr	Parametru	Descriere
E.1.	Clasificarea tipului de habitat	RO - tip de habitat naţional.
E.2.	Codul unic al tipului de habitat	R5309

F.3	Structura şi funcţiile tipului de habitat	structura şi funcţiile tipului de habitat, incluzând şi speciile sale tipice se află în condiţii bune, fără deteriorări semnificative;
F.4	Starea de conservare a tipului de habitat din punct de vedere al structurii şi al funcţiilor specifice	”FV” – favorabilă,
F.5	Tendinţa stării de conservare a tipului de habitat din punct de vedere al structurii şi al funcţiilor specifice	”0” – este stabilă,
F.6	Detalii asupra stării de conservare a tipului de habitat din punct de vedere al structurii şi al funcţiilor specifice	Stuful acoperă suprafețe largi în vestul și vest – nord vestul cuvetei lacustre, unde adâncimea acesteia era mai mică și colmatarea a fost mai rapidă. Cu excepția arealelor dinspre vest-sud vestul cuvetei, unde studul a fost sistematic îndepărtat pentru extinderea terenurilor agricole și construcții temporare și a cordonului subțire ce înconjoară țărmul cuvetei la nord, est și sud (unde fitocenozele sunt puternic ruderalizate) fitocenozele de studărișuri sunt bine conservate și oferă un habitat excelent de cuibărit pentru speciile de păsări acvatice.

Matricea 9) Matricea evaluării stării de conservare a habitatului din punct de vedere al structurii şi funcţiilor specifice habitatului

Favorabilă	Nefavorabilă - inadecvată	Nefavorabilă –rea	Necunoscută
Structura şi funcţiile tipului de habitat, incluzând şi speciile sale tipice se află în condiţii bune, fără deteriorări semnificative; [F.3.]			

Evaluarea stării de conservare a tipului de habitat din punct de vedere al perspectivelor tipului de habitat în viitor

Tabelul 608 G Parametri pentru evaluarea stării de conservare a tipului de habitat din punct de vedere al perspectivelor sale viitoare

Nr	Parametru	Descriere
E.1.	Clasificarea tipului de habitat	RO - tip de habitat naţional.
E.2.	Codul unic al tipului de habitat	R5309
G.3	Tendinţa viitoare a suprafeţei	”x” – necunoscută

	tipului de habitat	
G.4	Raportul dintre suprafaţa de referinţă pentru starea favorabilă şi suprafaţa tipului de habitat în viitor	”x” – necunoscut.
G.5	Perspectivele tipului de habitat în viitor	X – perspective necunoscute depind direct de strategiile adoptate pentru gospodărirea lacului din punct de vedere al producției piscicole. Pe viitor, partea vestic / vest-nord vestică a cuvetei lacustre, acoperite astăzi de stufărișuri întinse ar putea fi socotită în unele planuri economice locale și regjonale ca fiind neproductivă și s-ar putea lua decizia dragării ei pentru extinderea cuvetei lacustre, chiar cu fonduri europene puse la dispoziția unor proiecte finanțate de către APIA. Acest lucru ar distruge habitatele de cuibărit excelente ale speciilor de păsări acvatice.
G.6	Efectul cumulat al impacturilor asupra tipului de habitat în viitor	Ridicat
G.7	Viabilitatea pe termen lung a tipului de habitat	viabilitatea pe termen lung a tipului de habitat ar putea fi asigurată;

Matricea 10) Matricea evaluării stării de conservare a tipului de habitat din punct de vedere al perspectivelor viitoare ale acestuia, în urma implementării planului de management actual

Favorabilă	Nefavorabilă -inadecvată	Nefavorabilă - rea	Necunoscută
			Nu sunt îndeplinite condiţiile pentru a evalua starea de conservare a tipului de habitat din punct de vedere al perspectivelor ca fiind favorabilă sau rea, sau nu există date, sau datele existente sunt insuficiente sau nu sunt demne de încredere

Evaluarea globală a stării de conservare a tipului de habitat

Tabelul 609 H Parametri pentru evaluarea stării globale de conservare a tipului de habitat

Nr	Parametru	Descriere
E.1.	Clasificarea tipului de habitat	RO - tip de habitat naţional.
E.2.	Codul unic al tipului de habitat	R5309
H.19.	Starea globală de conservare a tipului de habitat	”FV” – favorabilă,
H.20.	Tendinţa stării globale de conservare	”0” – este stabilă,

	a tipului de habitat	
H.21.	Detalii asupra stării globale de conservare a tipului de habitat necunoscute	-
H.22.	Descrierea stării globale de conservare a tipului de habitat în aria naturală protejată	Suprafața ocupată de stuf este într-un echilibru optim la ora actuală cu suprafața de luciu de apă. Numeroase specii de păsări acvatice au condiții de viaț optime pe lacul Rodeanu tocmai datorită acestui echilibru, având habitatele de cuibărit în stud și plaur și cel de hrănire pe luciul de apă. Fitocenozele se află, de asemenea, într-o stare bună de conservare în partea de vest și vest nord-vest a cuvetei, unde ocupă suprafețe mari. Dragarea în viitor va fi tipul de activitate antropică prin care acest echilibru delicat va fi menținut sau va fi grav perturbat.

Matricea 11) Evaluarea stării globale de conservare a tipului de habitat

Evaluarea stării globale de conservare a tipului de habitat se obţine prin agregarea rezultatelor a trei parametri, respectiv:

- Starea de conservare a tipului de habitat din punct de vedere al suprafeţei ocupate [E.17];
- Starea de conservare a tipului de habitat din punct de vedere al structurii şi al funcţiilor specifice [F.4.]
- Starea de conservare a tipului de habitatul din punct de vedere al perspectivelor sale viitoare [G.10];

pe baza matricii:

Favorabilă	Nefavorabilă - inadecvată	Nefavorabilă - rea	Necunoscută
Ţoţi cei 3 parametrii de mai sus sunt în stare favorabilă sau unul dintre aceștia este necunoscut și ceilalţi 2 în stare favorabilă			

Habitatul 5310 Comunităţi daco-danubiene cu Carex elata, C. rostrata, C. riparia şi C. acutiformis

Evaluarea stării de conservare a tipului de habitat din punctul de vedere al suprafeței acoperite de către tipul de habitat

Tabelul 610 E: Parametri pentru evaluarea stării de conservare a tipului de habitat din punct de vedere al suprafeţei ocupate

Nr	Parametru	Descriere
E.1	Clasificarea tipului de habitat	RO - tip de habitat naţional.
E.2	Codul unic al tipului de habitat	R5310

E.3	Suprafaţa ocupată de tipul de habitat în aria naturală protejată	0,1 – 0,2 ha
E.4	Calitatea datelor pentru suprafaţa ocupată de tipul de habitat în aria naturală protejată	bună - estimări statistice robuste sau inventarieri complete;
E.5	Raportul dintre suprafaţa ocupată de tipul de habitat în aria naturală protejată şi suprafaţa ocupată de acesta la nivel naţional	sub 0,1%
E.6	Suprafaţa ocupată de tipul de habitat în aria naturală comparată cu suprafaţa totală ocupată de acesta la nivel naţional	nesemnificativă.
E.7	Suprafaţa reevaluată ocupată de tipul de habitat estimată în planul de management anterior	-
E.8	Suprafaţa de referinţă pentru starea favorabilă a tipului de habitat în aria naturală protejată	**circa 0,1 ha**
E.9	Metodologia de apreciere a suprafeţei de referinţă pentru starea favorabilă a tipului de habitat din aria naturală protejată	Investigații de teren directe și cartografiere după fotografii satelitare
E.10	Raportul dintre suprafaţa de referinţă pentru starea favorabilă a tipului de habitat şi suprafaţa actuală ocupată	”≈” – aproximativ egal,
E.11	Tendinţa actuală a suprafeţei tipului de habitat	”0” – stabilă,
E.12	Reducerea suprafeţei tipului de habitat se datorează restaurării altui tip de habitat	-
E.13	Explicaţii asupra motivului descreşterii suprafeţei tipului de habitat	-
E.14	Calitatea datelor privind tendinţa actuală a suprafeţei tipului de habitat	bună - estimări statistice robuste sau inventarieri complete;
E.15	Magnitudinea tendinţei actuale a suprafeţei tipului de habitat	-
E.16	Magnitudinea tendinţei actuale a suprafeţei tipului de habitat exprimată prin calificative	-

E.17	Schimbări în tiparul de distribuţie a suprafeţelor tipului de habitat	nu există schimbări în tiparul de distribuţie al suprafeţelor tipului de habitat în cadrul ariei naturale protejate sau acestea sunt nesemnificative;
E.18	Starea de conservare a tipului de habitat din punct de vedere al suprafeţei ocupate	”FV” – favorabilă,
E.19	Tendinţa stării de conservare a tipului de habitat din punct de vedere al suprafeţei ocupate	”0” – este stabilă,
E.20	Detalii asupra stării de conservare a tipului de habitat din punct de vedere al suprafeţei ocupate	-

Matricea 8) Matricea de evaluare a stării de conservare a tipului de habitat din punct de vedere al suprafeţei ocupate

Favorabilă	Nefavorabilă - inadecvată	Nefavorabilă - rea	Necunoscută
Tendinţa actuală a suprafeţei tipului de habitat [E.11.] este stabilă sau crescătoare			

Evaluarea stării de conservare a tipului de habitat din punct de vedere al structurii şi funcţiilor specifice tipului de habitat

Tabelul 611 F Parametri pentru evaluarea stării de conservare a tipului de habitat din punct de vedere al structurii şi funcţiilor sale specifice

Nr	Parametru	Descriere
E.1.	Clasificarea tipului de habitat	RO - tip de habitat naţional.
E.2.	Codul unic al tipului de habitat	R5310
F.3	Structura şi funcţiile tipului de habitat	structura şi funcţiile tipului de habitat, incluzând şi speciile sale tipice se află în condiţii bune, fără deteriorări semnificative;
F.4	Starea de conservare a tipului de habitat din punct de vedere al structurii şi al funcţiilor specifice	”FV” – favorabilă,
F.5	Tendinţa stării de conservare a tipului de habitat din punct de vedere al structurii şi al funcţiilor specifice	”0” – este stabilă,

F.6	Detalii asupra stării de conservare a tipului de habitat din punct de vedere al structurii şi al funcţiilor specifice	Fitocenozele de rogozuri higrofile se regenerează foarte repede în urma impactului antropic, au o structură simplă și un număr redus de specii.

Matricea 9) Matricea evaluării stării de conservare a habitatului din punct de vedere al structurii şi funcţiilor specifice habitatului

Favorabilă	Nefavorabilă - inadecvată	Nefavorabilă –rea	Necunoscută
Structura şi funcţiile tipului de habitat, incluzând şi speciile sale tipice se află în condiţii bune, fără deteriorări semnificative; [F.3.]			

Evaluarea stării de conservare a tipului de habitat din punct de vedere al perspectivelor tipului de habitat în viitor

Tabelul 612 G Parametri pentru evaluarea stării de conservare a tipului de habitat din punct de vedere al perspectivelor sale viitoare

Nr	Parametru	Descriere
E.1.	Clasificarea tipului de habitat	RO - tip de habitat naţional
E.2.	Codul unic al tipului de habitat	R5310
G.3	Tendinţa viitoare a suprafeţei tipului de habitat	”0” – stabilă,
G.4	Raportul dintre suprafaţa de referinţă pentru starea favorabilă şi suprafaţa tipului de habitat în viitor	”≈” – aproximativ egal,
G.5	Perspectivele tipului de habitat în viitor	FV – perspective bune
G.6	Efectul cumulat al impacturilor asupra tipului de habitat în viitor	Scăzut
G.7	Viabilitatea pe termen lung a tipului de habitat	viabilitatea pe termen lung a tipului de habitat este asigurată;

Matricea 10) Matricea evaluării stării de conservare a tipului de habitat din punct de vedere al perspectivelor viitoare ale acestuia, în urma implementării planului de management actual

Favorabilă	Nefavorabilă - inadecvată	Nefavorabilă - rea	Necunoscută
Perspectivele tipului de habitat în viitor			

[G.5.] sunt bune (dacă s-au putut evalua) SAU viabilitatea pe termen lung a tipului de habitat este asigurată [G.7.]			

Evaluarea globală a stării de conservare a tipului de habitat

Tabelul 613 H Parametri pentru evaluarea stării globale de conservare a tipului de habitat

Nr	Parametru	Descriere
E.1.	Clasificarea tipului de habitat	RO - tip de habitat naţional.
E.2.	Codul unic al tipului de habitat	R5310
H.23.	Starea globală de conservare a tipului de habitat	”FV” – favorabilă,
H.24.	Tendinţa stării globale de conservare a tipului de habitat	”0” – este stabilă,
H.25.	Detalii asupra stării globale de conservare a tipului de habitat necunoscute	-
H.26.	Descrierea stării globale de conservare a tipului de habitat în aria naturală protejată	Fitocenozele de păpuriș se află într-o stare bună de conservare

Matricea 11) Evaluarea stării globale de conservare a tipului de habitat

Evaluarea stării globale de conservare a tipului de habitat se obţine prin agregarea rezultatelor a trei parametri, respectiv:

- Starea de conservare a tipului de habitat din punct de vedere al suprafeţei ocupate [E.17];
- Starea de conservare a tipului de habitat din punct de vedere al structurii şi al funcţiilor specifice [F.4.]
- Starea de conservare a tipului de habitatul din punct de vedere al perspectivelor sale viitoare [G.10];

pe baza matricii:

Favorabilă	Nefavorabilă - inadecvată	Nefavorabilă - rea	Necunoscută
Toţi cei 3 parametrii de mai sus sunt în stare favorabilă sau unul dintre aceștia este necunoscut şi ceilalţi 2 în stare favorabilă			

Habitatul 5311 Comunităţi vest-pontice cu Phragmites australis ssp. humilis şi Aster tripolium

Evaluarea stării de conservare a tipului de habitat din punctul de vedere al suprafeței acoperite de către tipul de habitat

Tabelul 614 E: Parametri pentru evaluarea stării de conservare a tipului de habitat din punct de vedere al suprafeţei ocupate

Nr	Parametru	Descriere
E.1	Clasificarea tipului de habitat	RO - tip de habitat naţional

E.2	Codul unic al tipului de habitat	R5311
E.3	Suprafaţa ocupată de tipul de habitat în aria naturală protejată	0,1 – 0,2 ha
E.4	Calitatea datelor pentru suprafaţa ocupată de tipul de habitat în aria naturală protejată	bună - estimări statistice robuste sau inventarieri complete;
E.5	Raportul dintre suprafaţa ocupată de tipul de habitat în aria naturală protejată şi suprafaţa ocupată de acesta la nivel naţional	sub 0,1%
E.6	Suprafaţa ocupată de tipul de habitat în aria naturală comparată cu suprafaţa totală ocupată de acesta la nivel naţional	nesemnificativă.
E.7	Suprafaţa reevaluată ocupată de tipul de habitat estimată în planul de management anterior	-
E.8	Suprafaţa de referinţă pentru starea favorabilă a tipului de habitat în aria naturală protejată	**circa 0,1 ha**
E.9	Metodologia de apreciere a suprafeţei de referinţă pentru starea favorabilă a tipului de habitat din aria naturală protejată	Investigații de teren directe și cartografiere după fotografii satelitare
E.10	Raportul dintre suprafaţa de referinţă pentru starea favorabilă a tipului de habitat şi suprafaţa actuală ocupată	”≈” – aproximativ egal,
E.11	Tendinţa actuală a suprafeţei tipului de habitat	”0” – stabilă,
E.12	Reducerea suprafeţei tipului de habitat se datorează restaurării altui tip de habitat	-
E.13	Explicaţii asupra motivului descreşterii suprafeţei tipului de habitat	-
E.14	Calitatea datelor privind tendinţa actuală a suprafeţei tipului de habitat	bună - estimări statistice robuste sau inventarieri complete;
E.15	Magnitudinea tendinţei actuale a suprafeţei tipului de habitat	-
E.16	Magnitudinea tendinţei actuale a suprafeţei tipului de habitat exprimată prin calificative	-
E.17	Schimbări în tiparul de distribuţie a suprafeţelor tipului de habitat	nu există schimbări în tiparul de distribuţie al suprafeţelor tipului de

		habitat în cadrul ariei naturale protejate sau acestea sunt nesemnificative;
E.18	Starea de conservare a tipului de habitat din punct de vedere al suprafeţei ocupate	”FV” – favorabilă,
E.19	Tendinţa stării de conservare a tipului de habitat din punct de vedere al suprafeţei ocupate	”0” – este stabilă,
E.20	Detalii asupra stării de conservare a tipului de habitat din punct de vedere al suprafeţei ocupate	-

Matricea 8) Matricea de evaluare a stării de conservare a tipului de habitat din punct de vedere al suprafeţei ocupate

Favorabilă	Nefavorabilă - inadecvată	Nefavorabilă - rea	Necunoscută
Tendinţa actuală a suprafeţei tipului de habitat [E.11.] este stabilă sau crescătoare			

Evaluarea stării de conservare a tipului de habitat din punct de vedere al structurii şi funcţiilor specifice tipului de habitat

Tabelul 615 F Parametri pentru evaluarea stării de conservare a tipului de habitat din punct de vedere al structurii şi funcţiilor sale specifice

Nr	Parametru	Descriere
E.1.	Clasificarea tipului de habitat	RO - tip de habitat naţional.
E.2.	Codul unic al tipului de habitat	R5311
F.3	Structura şi funcţiile tipului de habitat	structura şi funcţiile tipului de habitat, incluzând şi speciile sale tipice se află în condiţii bune, fără deteriorări semnificative;
F.4	Starea de conservare a tipului de habitat din punct de vedere al structurii şi al funcţiilor specifice	”FV” – favorabilă,
F.5	Tendinţa stării de conservare a tipului de habitat din punct de vedere al structurii şi al funcţiilor specifice	”0” – este stabilă,
F.6	Detalii asupra stării de conservare a tipului de habitat din punct de vedere al structurii şi al funcţiilor specifice	Stuful sărăturat, ecoton între ecosistemul stufului tipic și pajiștile halofile este relativ bine conservat, fitocenozele sunt slab ruderalizate.

Matricea 9) Matricea evaluării stării de conservare a habitatului din punct de vedere al structurii şi funcţiilor specifice habitatului

Favorabilă	Nefavorabilă - inadecvată	Nefavorabilă –rea	Necunoscută
Structura şi funcţiile tipului de habitat, incluzând şi speciile sale tipice se află în condiţii bune, fără deteriorări semnificative; [F.3.]			

Evaluarea stării de conservare a tipului de habitat din punct de vedere al perspectivelor tipului de habitat în viitor

Tabelul 616 G Parametri pentru evaluarea stării de conservare a tipului de habitat din punct de vedere al perspectivelor sale viitoare

Nr	Parametru	Descriere
E.1.	Clasificarea tipului de habitat	RO - tip de habitat naţional
E.2.	Codul unic al tipului de habitat	R5311
G.3	Tendinţa viitoare a suprafeţei tipului de habitat	”x” – necunoscută
G.4	Raportul dintre suprafaţa de referinţă pentru starea favorabilă şi suprafaţa tipului de habitat în viitor	”x” – necunoscut.
G.5	Perspectivele tipului de habitat în viitor	X – perspective necunoscute depind direct de strategiile adoptate pentru gospodărirea lacului din punct de vedere al producției piscicole. Pe viitor, partea vestic / vest-nord vestică a cuvetei lacustre, acoperite astăzi de stufărișuri întinse ar putea fi socotită în unele planuri economice locale și regjonale ca fiind neproductivă și s-ar putea lua decizia dragării ei pentru extinderea cuvetei lacustre, chiar cu fonduri europene puse la dispoziția unor proiecte finanțate de către APIA. Acest lucru ar distruge și fâșia de ecoton a stufului sărăturat.
G.6	Efectul cumulat al impacturilor asupra tipului de habitat în viitor	Ridicat
G.7	Viabilitatea pe termen lung a tipului de habitat	viabilitatea pe termen lung a tipului de habitat ar putea fi asigurată;

Matricea 10) Matricea evaluării stării de conservare a tipului de habitat din punct de vedere al perspectivelor viitoare ale acestuia, în urma implementării planului de management actual

Favorabilă	Nefavorabilă -inadecvată	Nefavorabilă - rea	Necunoscută
			Nu sunt îndeplinite condiţiile pentru a evalua starea de conservare a tipului de habitat din punct de vedere al perspectivelor ca fiind favorabilă sau rea, sau nu există date, sau datele existente sunt insuficiente sau nu sunt demne de încredere

Evaluarea globală a stării de conservare a tipului de habitat

Tabelul 617 H Parametri pentru evaluarea stării globale de conservare a tipului de habitat

Nr	Parametru	Descriere
E.1.	Clasificarea tipului de habitat	RO - tip de habitat naţional.
E.2.	Codul unic al tipului de habitat	R5311
H.27.	Starea globală de conservare a tipului de habitat	”FV” – favorabilă,
H.28.	Tendinţa stării globale de conservare a tipului de habitat	”0” – este stabilă,
H.29.	Detalii asupra stării globale de conservare a tipului de habitat necunoscute	-
H.30.	Descrierea stării globale de conservare a tipului de habitat în aria naturală protejată	Fâșiile de ecoton ale stufului sărăturat pitic se află într-un bun echilibru între stuful tipic și pajiștile halofile din vestul cuvetei lacustre.

Matricea 11) Evaluarea stării globale de conservare a tipului de habitat

Evaluarea stării globale de conservare a tipului de habitat se obţine prin agregarea rezultatelor a trei parametri, respectiv:

- Starea de conservare a tipului de habitat din punct de vedere al suprafeţei ocupate [E.17];
- Starea de conservare a tipului de habitat din punct de vedere al structurii şi al funcţiilor specifice [F.4.]
- Starea de conservare a tipului de habitatul din punct de vedere al perspectivelor sale viitoare [G.10];

pe baza matricii:

Favorabilă	Nefavorabilă - inadecvată	Nefavorabilă - rea	Necunoscută
Ţoţi cei 3 parametrii de mai sus sunt în stare favorabilă sau unul dintre aceștia este necunoscut şi ceilalţi 2 în stare favorabilă			

Pentru habitatele ruderale antropogene R8702, R8703 și R8704 nu se justifică evaluarea stării de conservare.

6.3. Alți parametri relevanți pentru evaluarea stării de conservare a speciilor pentru care a fost desemnat situl ROSPA0112 Câmpia Gherghiței

Obiective de conservare specifice sitului Natura 2000 ROSPA0112 Câmpia Gherghiței

Aria protecție specială avifaunistică **ROSPA0112 Câmpia Gherghiței** a fost desemnată arie de protecție specială avifaunistică prin Hotărârea de Guvern nr. 1284/2007 privind declararea ariilor de protecție specială avifaunistică ca parte integrantă a rețelei ecologice europene Natura 2000 în România. Situl include în totalitate Rezervaţia Naturală B.6. Lacul Rodeanu, declarată prin Hotărârea Guvernului nr. 1143/2007 privind instituirea de noi arii naturale protejate.

Aria naturală protejată ROSPA0112 Câmpia Gherghiței incluzând rezervația naturală B.6. Lacul Rodeanu, are o suprafață totală de 7604.1 hectare. Suprafața habitatelor, conform formularului standard este următoarea: N06 lacuri râuri ocupă o suprafață de 1690.39 ha, N07 mlaștini turbării ocupă o suprafață de 21.64 ha, N12 culturi arabile ocupă o suprafață de 3366.33 ha, N14 pășuni ocupă o suprafață de 1729.93 ha, N15 alte terenuri arabile cu suprafața de 213.67 ha, N21 vii și livezi 31.93 ha iar N23 alte terenuri artificiale ocupă 49.42 ha.

6.3.1. Specii prevăzute în Anexa I a Directivei Păsări, menționate în Formularul standard al ROSPA0112 Câmpia Gherghiței

A029 *Ardea purpurea* – Stârc purpuriu

Specia are o stare conservare **nefavorabilă** în sit (favorailă din punct de vedere a populației și nefavorabilă-inadecvată asupra habitatului și perspectivelor speciei în viitor). Obiectivul de conservare specific, la nivel de sit, constă în **îmbunătățirea stării de conservare**, așa cum este definit de următorii parametrii și valori țintă:

Parametru	Unitate de măsură	Valoare țintă	Informații suplimentare
Mărimea populației	Număr perechi	Cel puțin 14 perechi	Populaţie nerezidentă cuibăritoare, care utilizează aria naturală protejată pentru reproducere: 10-17 perechi Mărimea populației de referință pentru starea de conservare favorabilă a fost calculată la media rotunjită a populației actuale. Valoarea de referință pentru starea de conservare favorabilă privind mărimea populației este cea specificată ca valoarea țintă.
Tendințele populației	%	Stabil sau în creștere	Tendința actuală a mărimii populației speciei este necunoscută. Nu există suficiente informaţii pentru a putea aprecia magnitudinea tendinţei actuale a mărimii populaţiei speciei. Trebuie continuat programul de monitorizare în următorii ani pentru clarificarea tendințelor.
Tipar de distribuție	Tipar spațial și temporal, intensitate a utilizării	Fără scădere semnificativă altele decât cele rezultate din variații	Trebuie introdus un program de monitorizare în termen de 2 ani.

	habitatelor	naturale	
Suprafața habitatului de hrănire	Ha	Cel puțin 1193	1014 - 1372 ha - suprafața adecvată a habitatului a fost considerată suprafața actuală ocupată de specie în sit
Suprafața habitatului de cuibărit	Ha	Trebuie definit	Nu sunt date referitoare la acest parametru, trebuie introdus un program de monitorizare în următorii 2 ani.
Calitatea apei pe baza indicatorilor fizico - chimici (oxigen, nutrienți, salinitate, metale, micro-poluanți organici și inorganici)	Clasa de calitate a apei	Trebuie definit	Parametrii folosiți în Sistemul de Monitoring Integrat al Apelor din România (SMIAR). Nu au fost găsite date despre calitatea apei pe baza indicatorilor fizico-chimici. Valoarea de referință va trebui definită într-o perioadă de 2 ani.
Calitatea apei pe baza indicatorilor ecologici (macronevertebrate, fitobentos, fitoplancton, Indexul European de Pești)	Clasa de calitate a apei	Trebuie definit	Parametrii folosiți în Sistemul de Monitoring Integrat al Apelor din România (SMIAR). Nu au fost găsite date despre calitatea apei pe baza indicatorilor ecologici. Valoarea de referință va trebui definită într-o perioadă de 2 ani.

A222 *Asio flammeus* – Ciuf de câmp

Specia are o stare de conservare **favorabilă** în sit (favorabilă din punct de vedere a populației, habitatului și perspectivelor specie în viitor). Obiectivul de conservare specific, la nivel de sit, constă în **menținerea stării de conservare**, așa cum este definit de următorii parametrii și valori țintă:

Parametru	UM	Valoare țintă	Informații suplimentare
Mărimea populației	Număr indivizi	Cel puțin 1	Populaţie care doar iernează în aria naturală protejată: 1-2 indivizi Mărimea populației de referință pentru starea de conservare favorabilă a fost calculată la media rotunjită a populației actuale. Valoarea de referință pentru starea de conservare favorabilă privind mărimea populației este cea specificată ca valoarea țintă.
Tendințele mărimii populației	%	Stabil sau în creștere	Tendința actuală a mărimii populației speciei este necunoscută. Nu există suficiente informaţii pentru a putea aprecia magnitudinea tendinţei actuale a mărimii populaţiei speciei. Trebuie continuat programul de monitorizare în următorii ani pentru

			clarificarea tendințelor.
Tipar de distribuție	Tipar spațial și temporal, intensitatea utilizării habitatelor	Fără scăderi semnificative altele decât cele rezultate din variații naturale	Trebuie introdus un program de monitorizare care să urmărească și acest parametru în termen de 2 ani.
Suprafața habitatelor speciei în sit	ha	Cel puțin 1844 ha	1567-2121 ha - a fost considerată suprafața actuală ocupată de specie în sit.

A060 *Aythya nyroca* - Rață roșie

Starea de conservare a speciei este **nefavorabilă** (favorabilă din punct de vedere al populaţiei, iar din punct de vedere al habitatului speciei și a perspectivelor speciei în viitor este nefavorabilă - inadecvată). Obiectivul de conservare specific la nivel de sit este **îmbunătățirea stării de conservare**, așa cum este definit de următorii parametrii și valori țintă:

Parametru	Unitate de măsură	Valoare țintă	Informații suplimentare
Mărimea populației	Număr perechi	Cel puțin 21	Populaţie nerezidentă cuibăritoare (care utilizează aria naturală protejată pentru reproducere): 12 - 30 perechi. Mărimea populației de referință pentru starea de conservare favorabilă a fost calculată la media rotunjită a populației actuale. Valoarea de referință pentru starea de conservare favorabilă privind mărimea populației este cea specificată ca valoarea țintă.
Tendințele mărimii populației	%	Stabil sau în creștere	Tendința actuală a mărimii populației speciei este necunoscută. Nu există suficiente informaţii pentru a putea aprecia magnitudinea tendinţei actuale a mărimii populaţiei speciei. Trebuie continuat programul de monitorizare în următorii ani pentru clarificarea tendințelor.
Tipar de distribuție	Tipar spațial și temporal, intensitatea utilizării habitatelor	Fără scădere semnificativă altele decât cele rezultate din variații naturale	Trebuie introdus un program de monitorizare care să urmărească și acest parametru în termen de 2 ani.
Suprafața habitatului de hrănire	Ha	Cel puțin 1324	1125-1523 ha - suprafața adecvată a habitatului a fost considerată suprafața actuală ocupată de specie în sit

Suprafața habitatului de cuibărit	Ha	Trebuie definit	Nu sunt date referitoare la acest parametru, trebuie introdus un program de monitorizare în următorii 2 ani.
Nivelul apei	m	Stabil, fără fluctuații rapide	Fluctuațiile rapide ale nivelului apei, în special creșterea rapidă în perioada de cuibărit, pot distruge ouăle și pot ucide păsările tinere. Creșterea rapidă este legată de precipitațiile abundente. Valoarea de referință va trebui definită într-o perioadă de 2 ani.
Calitatea apei pe baza indicatorilor fizico - chimici (oxigen, nutrienți, salinitate, metale, micro-poluanți organici și inorganici)	Clasa de calitate a apei	Trebuie definită în termen de 2 ani	Parametrii folosiți în Sistemul de Monitoring Integrat al Apelor din România (SMIAR). Nu au fost găsite date despre calitatea apei pe baza indicatorilor fizico-chimici. Valoarea de referință va trebui definită într-o perioadă de 2 ani.
Calitatea apei pe baza indicatorilor ecologici (macronevertebrate, fitobentos, fitoplancton)	Clasa de calitate a apei	Trebuie definită în termen de 2 ani	Parametrii folosiți în Sistemul de Monitoring Integrat al Apelor din România (SMIAR). Nu au fost găsite date despre calitatea apei pe baza indicatorilor ecologici. Valoarea de referință va trebui definită într-o perioadă de 2 ani.

A031 Ciconia ciconia - Barză albă

Starea de conservare este **favorabilă** (favorabilă atât din punct de vedere al populației, habitatului și perspectivelor speciei în viitor). Obiectivul de conservare la nivel de sit este **menținerea stării de conservare**, așa cum este definit de următorii parametrii și valori țintă:

Parametru	Unitate de măsură	Valoare țintă	Informații suplimentare
Mărimea populației	Număr indivizi	Cel puțin 2323	Populație aflată în pasaj care utilizează aria naturală protejată pentru odihnă şi/sau hrănire: 1745-2900 indivizi. Mărimea populației de referință pentru starea de conservare favorabilă a fost calculată la media rotunjită a populației actuale. Valoarea de referință pentru starea de conservare favorabilă privind mărimea populației este cea specificată ca valoarea țintă.
Tendințele populației	%	Stabil sau în creștere	Tendința actuală a mărimii populației speciei este necunoscută. Nu există suficiente informaţii pentru a putea aprecia magnitudinea tendinţei actuale a mărimii populaţiei speciei. Trebuie continuat programul de monitorizare în următorii ani pentru clarificarea tendințelor.
Tipar de distribuție	Tipar spațial și temporal,	Fără scăderi semnificative altele decât	Trebuie introdus un program de monitorizare în termen de 2 ani.

	intensitate a utilizării habitatelor	cele rezultate din variații naturale	
Suprafața habitatelor speciei în sit	Ha	Cel puțin 1844	1567 - 2121 - suprafața adecvată a habitatului a fost considerată suprafața actuală ocupată de specie în sit

A081 *Circus aeruginosus* - Erete de stuf

Starea de conservare este **nefavorabilă** (din punct de vedere al populaţiei speciei este favorabilă, din punct de vedere al habitatului speciei și perspectivelor speciei în viitor este nefavorabilă - inadecvată)**.** Obiectivul de conservare la nivel de sit este **îmbunătățirea stării de conservare**, așa cum este definit de următorii parametrii și valori țintă:

Parametru	Unitate de măsură	Valoare țintă	Informații suplimentare
Mărimea populației	Număr perechi	Cel puțin 15	Populaţie nerezidentă cuibăritoare (care utilizează aria naturală protejată pentru reproducere): 10 - 20 perechi. Mărimea populației de referință pentru starea de conservare favorabilă a fost calculată la media rotunjită a populației actuale. Valoarea de referință pentru starea de conservare favorabilă privind mărimea populației este cea specificată ca valoarea țintă.
Tendințele populației	%	Stabil sau în creștere	Tendința actuală a mărimii populației speciei este necunoscută. Nu există suficiente informaţii pentru a putea aprecia magnitudinea tendinţei actuale a mărimii populaţiei speciei. Trebuie continuat programul de monitorizare în următorii ani pentru clarificarea tendințelor.
Tipar de distribuție	Tipar spațial și temporal, intensitatea utilizării habitatelor	Fără scăderi semnificative altele decât cele rezultate din variații naturale	Trebuie introdus un program de monitorizare în termen de 2 ani.
Suprafața habitatelor speciei în sit	Ha	Cel puțin 1193	1014 - 1372 ha - suprafața adecvată a habitatului a fost considerată suprafața actuală ocupată de specie în sit
Suprafața habitatului	Ha	Trebuie definit	Nu sunt date referitoare la acest parametru, trebuie definit în următorii 2 ani.

Calitatea apei pe baza indicatorilor fizico - chimici (oxigen, nutrienți, salinitate, metale, micro-poluanți organici și inorganici)	Clasa de calitate a apei	Trebuie definit	Parametrii folosiți în Sistemul de Monitoring Integrat al Apelor din România (SMIAR). Nu au fost găsite date despre calitatea apei pe baza indicatorilor fizico-chimici. Valoarea de referință va trebui definită într-o perioadă de 2 ani.
Calitatea apei pe baza indicatorilor ecologici (macronevertebrate, fitobentos, fitoplancton, Indexul European de Pești)	Clasa de calitate a apei	Trebuie definit	Parametrii folosiți în Sistemul de Monitoring Integrat al Apelor din România (SMIAR). Nu au fost găsite date despre calitatea apei pe baza indicatorilor ecologici. Valoarea de referință va trebui definită într-o perioadă de 2 ani.

A082 *Circus cyaneus* – Eretre vânăt

Starea de conservare a speciei în sit este **favorabilă** (favorabilă prin prisma populației, a habitatului și perspectivelor de viitor ale speciei în aria protejată). Obiectivul de conservare specific, la nivel de sit, constă în **menținerea stării de conservare**, așa cum este definit de următorii parametrii și valori țintă:

Parametru	UM	Valoare țintă	Informații suplimentare
Mărimea populației care iernează Mărimea populației în pasaj	Număr indivizi Număr indivizi	75 35	Populaţie aflată în pasaj care utilizează aria naturală protejată pentru odihnă şi/sau hrănire: 50 - 100 indivizi Populaţie nerezidentă (care utilizează aria naturală protejată iarna): 20 - 50 indivizi Mărimea populației de referință pentru starea de conservare favorabilă a fost calculată la media rotunjită a populației actuale. Valoarea de referință pentru starea de conservare favorabilă privind mărimea populației este cea specificată ca valoarea țintă.
Tendințele mărimii populației	%	Stabil sau în creștere	Tendința actuală a mărimii populației speciei este necunoscută. Nu există suficiente informaţii pentru a putea aprecia magnitudinea tendinţei actuale a mărimii populaţiei speciei. Trebuie continuat programul de monitorizare în următorii ani pentru clarificarea tendințelor.
Tipar de distribuție	Tipar spațial și temporal, intensitatea utilizării habitatelor	Fără scăderi semnificative altele decât cele rezultate din variații naturale	Trebuie introdus un program de monitorizare care să urmărească și acest parametru în termen de 2 ani.

Suprafața habitatelor speciei în sit	ha	5061	4302 - 5820 ha - a fost considerată suprafața actuală ocupată de specie în sit.
Structuri importante ale habitatului	Ha stufăriș sau ierburi înalte	150	Specia are nevoie de suprafețe intinse de stufăriș pentru înnoptare în afara sezonului de cuibărit.

A084 *Circus pygargus* - Erete sur

Starea de conservare a speciei în sit este **favorabilă** (favorabilă prin prisma populației, a habitatului și perspectivelor de viitor ale speciei în aria protejată). Obiectivul de conservare specific, la nivel de sit, constă în **menținerea stării de conservare**, așa cum este definit de următorii parametrii și valori țintă:

Parametru	UM	Valoare țintă	Informații suplimentare
Mărimea populației	Număr indivizi	15	Populaţie aflată în pasaj care utilizează aria naturală protejată pentru odihnă şi/sau hrănire: 10 - 20 indivizi Mărimea populației de referință pentru starea de conservare favorabilă a fost calculată la media rotunjită a populației actuale. Valoarea de referință pentru starea de conservare favorabilă privind mărimea populației este cea specificată ca valoarea țintă.
Tendințele mărimii populației	%	Stabil sau în creștere	Tendința actuală a mărimii populației speciei este necunoscută. Nu există suficiente informaţii pentru a putea aprecia magnitudinea tendinţei actuale a mărimii populaţiei speciei. Trebuie continuat programul de monitorizare în următorii ani pentru clarificarea tendințelor.
Tipar de distribuție	Tipar spațial și temporal, intensitatea utilizării habitatelor	Fără scăderi semnificative altele decât cele rezultate din variații naturale	Trebuie introdus un program de monitorizare care să urmărească și acest parametru în termen de 2 ani.
Suprafața habitatelor speciei în sit	ha	5061	4302 - 5820 ha - a fost considerată suprafața actuală ocupată de specie în sit.

A026 *Egretta garzetta* - Egretă mică

Starea de conservare a speciei este **nefavorabilă** (favorabilă din punct de vedere al populaţiei, din punct de vedere al habitatului speciei și perspectivelor speciei în viitor este nefavorabilă - inadecvată). Obiectivul de conservare specific la nivel de sit este **îmbunătățirea stării de conservare**, așa cum este definit de următorii parametrii și valori țintă:

Parametru	Unitate de măsură	Valoare țintă	Informații suplimentare
Mărimea populației	Număr perechi	Cel puțin 6	Populaţie nerezidentă cuibăritoare, care utilizează aria naturală protejată pentru reproducere: 1 - 10 perechi Mărimea populației de referință pentru starea de conservare favorabilă a fost calculată la media rotunjită a populației actuale. Valoarea de referință pentru starea de conservare favorabilă privind mărimea populației este cea specificată ca valoarea țintă.
Tendințele populației	%	Stabil sau în creștere	Tendința actuală a mărimii populației speciei este necunoscută. Nu există suficiente informaţii pentru a putea aprecia magnitudinea tendinţei actuale a mărimii populaţiei speciei. Trebuie continuat programul de monitorizare în următorii ani pentru clarificarea tendințelor.
Tipar de distribuție	Tipar spațial și temporal, intensitate a utilizării habitatelor	Fără scădere semnificativă altele decât cele rezultate din variații naturale	Trebuie introdus un program de monitorizare în termen de 2 ani.
Suprafața habitatelor speciei în sit	Ha	Cel puțin 1272	1081 - 1463 ha - suprafața adecvată a habitatului a fost considerată suprafața actuală ocupată de specie în sit
Suprafața habitatului de cuibărit	Ha	Trebuie definit în următorii 2 ani	Nu sunt date referitoare la acest parametru, trebuie definit pentru fiecare specie în parte, prin studii în următorii 2 ani.
Calitatea apei pe baza indicatorilor fizico - chimici (oxigen, nutrienți, salinitate, metale, micro-poluanți organici și inorganici)	Clasa de calitate a apei	Trebuie definit	Parametrii folosiți în Sistemul de Monitoring Integrat al Apelor din România (SMIAR). Nu au fost găsite date despre calitatea apei pe baza indicatorilor fizico-chimici. Valoarea de referință va trebui definită într-o perioadă de 2 ani.
Calitatea apei pe baza indicatorilor ecologici (macronevertebrate, fitobentos, fitoplancton, Indexul European de Pești)	Clasa de calitate a apei	Trebuie definit	Parametrii folosiți în Sistemul de Monitoring Integrat al Apelor din România (SMIAR). Nu au fost găsite date despre calitatea apei pe baza indicatorilor ecologici. Valoarea de referință va trebui definită într-o perioadă de 2 ani.

A098 *Falco columbarius* – Șoimuleț de iarnă

Starea globală de conservare a speciei în sit este **favorabilă** (favorabilă prin prisma populației, a habitatului și perspectivelor de viitor ale speciei în aria protejată). Obiectivul de conservare specific, la nivel de sit, constă în **menținerea stării de conservare**, așa cum este definit de următorii parametrii și valori țintă:

Parametru	UM	Valoare țintă	Informații suplimentare
Mărimea populației care iernează în sit	Număr indivizi	8	Populaţie nerezidentă necuibăritoare (care utilizează aria naturală protejată iarna): 5 - 10 indivizi Mărimea populației de referință pentru starea de conservare favorabilă a fost calculată la media rotunjită a populației actuale. Valoarea de referință pentru starea de conservare favorabilă privind mărimea populației este cea specificată ca valoarea țintă.
Tendințele mărimii populației	%	Stabil sau în creștere	Tendința actuală a mărimii populației speciei este necunoscută. Nu există suficiente informaţii pentru a putea aprecia magnitudinea tendinţei actuale a mărimii populaţiei speciei. Trebuie continuat programul de monitorizare în următorii ani pentru clarificarea tendințelor.
Tipar de distribuție	Tipar spațial și temporal, intensitatea utilizării habitatelor	Fără scăderi semnificative altele decât cele rezultate din variații naturale	Trebuie introdus un program de monitorizare în termen de 2 ani.
Suprafața habitatelor speciei în sit	ha	5061	4302 - 5820 ha - a fost considerată suprafața actuală ocupată de specie în sit.

A135 *Glareola pratincola* - Ciovlică ruginie

Starea de conservare a speciei este **nefavorabilă** (favorabilă din punct de vedere al populaţiei, din punct de vedere al habitatului speciei și perspectivelor speciei în viitor starea de conservare este nefavorabilă - inadecvată). Obiectivul de conservare specific la nivel de sit este **îmbunătățirea stării de conservare**, așa cum este definit de următorii parametrii și valori țintă.

Parametru	Unitate de măsură	Valoare țintă	Informații suplimentare

Mărimea populației	Număr perechi	Cel puțin 17	Populaţie nerezidentă cuibăritoare, care utilizează aria naturală protejată pentru reproducere. 10 - 24 perechi Mărimea populației de referință pentru starea de conservare favorabilă a fost calculată la media rotunjită a populației actuale. Valoarea de referință pentru starea de conservare favorabilă privind mărimea populației este cea specificată ca valoarea țintă.
Tendințele populației	%	Stabil sau în creștere	Tendința actuală a mărimii populației speciei este necunoscută. Nu există suficiente informaţii pentru a putea aprecia magnitudinea tendinţei actuale a mărimii populaţiei speciei. Trebuie continuat programul de monitorizare în următorii ani pentru clarificarea tendințelor.
Tipar de distribuție	Tipar spațial și temporal, intensitatea utilizării habitatelor	Fără scăderi semnificative altele decât cele rezultate din variații naturale	Trebuie introdus un program de monitorizare în termen de 2 ani.
Suprafața habitatelor speciei în sit	Ha	Cel puțin 1376	1170 - 1582 ha - suprafața adecvată a habitatului a fost considerată suprafața actuală ocupată de specie în sit
Suprafața habitatului de cuibărit	Ha	Trebuie definit în următorii 2 ani	Nu sunt date referitoare la acest parametru, trebuie definit pentru fiecare specie în parte, prin studii în următorii 2 ani.

A023 *Nycticorax nycticorax* - Stârc de noapte

Starea de conservare a speciei este **nefavorabilă** (favorabilă din punct de vedere al populaţiei, din punct de vedere al habitatului speciei și perspectivelor speciei în viitor starea de conservare este nefavorabilă - inadecvată). Obiectivul de conservare specific la nivel de sit este **îmbunătățirea stării de conservare**, așa cum este definit de următorii parametrii și valori țintă:

Parametru	Unitate de măsură	Valoare țintă	Informații suplimentare
Mărimea populației	Număr perechi	Cel puțin 15 perechi	Populaţie nerezidentă cuibăritoare, care utilizează aria naturală protejată pentru reproducere: 10 - 20 perechi Mărimea populației de referință pentru starea de conservare favorabilă a fost calculată la media rotunjită a populației actuale. Valoarea de referință pentru starea de conservare favorabilă privind mărimea populației este cea specificată ca

			valoarea țintă.
Tendințele populației	%	Stabil sau în creștere	Tendința actuală a mărimii populației speciei este necunoscută. Nu există suficiente informații pentru a putea aprecia magnitudinea tendinței actuale a mărimii populației speciei. Trebuie continuat programul de monitorizare în următorii ani pentru clarificarea tendințelor.
Tipar de distribuție	Tipar spațial și temporal, intensitate a utilizării habitatelor	Fără scădere semnificativă altele decât cele rezultate din variații naturale	Trebuie introdus un program de monitorizare în termen de 2 ani.
Suprafața habitatelor speciei în sit	Ha	Cel puțin 1272	1081 - 1463 ha - suprafața adecvată a habitatului a fost considerată suprafața actuală ocupată de specie în sit
Suprafața habitatului de cuibărit	Ha	Trebuie definit în următorii 2 ani	Nu sunt date referitoare la acest parametru, trebuie definit pentru fiecare specie în parte, prin studii în următorii 2 ani.
Calitatea apei pe baza indicatorilor fizico - chimici (oxigen, nutrienți, salinitate, metale, micro-poluanți organici și inorganici)	Clasa de calitate a apei	Trebuie definit	Parametrii folosiți în Sistemul de Monitoring Integrat al Apelor din România (SMIAR). Nu au fost găsite date despre calitatea apei pe baza indicatorilor fizico-chimici. Valoarea de referință va trebui definită într-o perioadă de 2 ani.
Calitatea apei pe baza indicatorilor ecologici (macronevertebrate, fitobentos, fitoplancton, Indexul European de Pești)	Clasa de calitate a apei	Trebuie definit	Parametrii folosiți în Sistemul de Monitoring Integrat al Apelor din România (SMIAR). Nu au fost găsite date despre calitatea apei pe baza indicatorilor ecologici. Valoarea de referință va trebui definită într-o perioadă de 2 ani.

A020 *Pelecanus crispus* – Pelicanul creț

Starea globală de conservare a speciei în sit este **favorabilă** (favorabilă prin prisma populației, a habitatului și perspectivelor de viitor ale speciei în aria protejată). Obiectivul de conservare specific, la nivel de sit, constă în **menținerea stării de conservare**, așa cum este definit de următorii parametrii și valori țintă:

Parametru	Unitate de măsură	Valoare țintă	Informații suplimentare

Mărimea populației	Număr indivizi	Cel puțin 3	Populaţie aflată în pasaj care utilizează aria naturală protejată pentru odihnă şi/sau hrănire: 1 - 5 indivizi Mărimea populației de referință pentru starea de conservare favorabilă a fost calculată la media rotunjită a populației actuale. Valoarea de referință pentru starea de conservare favorabilă privind mărimea populației este cea specificată ca valoarea țintă.
Tendințele populației	%	Stabil sau în creștere	Tendința actuală a mărimii populației speciei este necunoscută. Nu există suficiente informaţii pentru a putea aprecia magnitudinea tendinţei actuale a mărimii populaţiei speciei. Trebuie continuat programul de monitorizare în următorii ani pentru clarificarea tendințelor.
Tipar de distribuție	Tipar spațial, temporal, intensitatea utilizării habitatelor	Fără scădere semnificativă altele decât cele din variații naturale	Trebuie introdus un program de monitorizare în termen de 2 ani.
Suprafața habitatelor speciei în sit	ha	Cel puțin 1283 ha	1091 - 1475 ha - suprafața adecvată a habitatului a fost considerată suprafața actuală ocupată de specie în sit
Nivelul apei	m	Stabil, fără fluctuații majore și bruște	Specia are nevoie de un nivel relativ stabil al apei în perioada in care e prezentă în sit.
Calitatea apei pe baza indicatorilor fizico - chimici (oxigen, nutrienți, salinitate, metale, micro-poluanți organici și inorganici)	Clasa de calitate a apei	Trebuie definită în termen de 2 ani	Parametrii folosiți în Sistemul de Monitoring Integrat al Apelor din România (SMIAR). Nu au fost găsite date despre calitatea apei pe baza indicatorilor fizico-chimici. Valoarea de referință va trebui definită într-o perioadă de 2 ani.
Calitatea apei pe baza indicatorilor ecologici (macronevertebrate, fitobentos, fitoplancton)	Clasa de calitate a apei	Trebuie definită în termen de 2 ani	Parametrii folosiți în Sistemul de Monitoring Integrat al Apelor din România (SMIAR). Nu au fost găsite date despre calitatea apei pe baza indicatorilor ecologici. Valoarea de referință va trebui definită într-o perioadă de 2 ani.

A019 *Pelecanus onocrotalus* – Pelican comun

Starea globală de conservare a speciei în sit este **favorabilă** (favorabilă prin prisma populației, a habitatului și perspectivelor de viitor ale speciei în aria protejată). Obiectivul de conservare specific, la nivel de sit, constă în **menținerea stării de conservare**, așa cum este definit de următorii parametrii și valori țintă:

Parametru	Unitate de măsură	Valoare țintă	Informații suplimentare
Mărimea populației	Număr indivizi	Cel puțin 15	Populaţie aflată în migrație care utilizează aria naturală protejată pentru odihnă şi/sau hrănire: 10 - 20 indivizi Mărimea populației de referință pentru starea de conservare favorabilă a fost calculată la media rotunjită a populației actuale. Valoarea de referință pentru starea de conservare favorabilă privind mărimea populației este cea specificată ca valoarea țintă.
Tipar de distribuție	Tipar spațial, temporal, intensitatea utilizării habitatelor	Fără scădere semnificativă altele decât cele din variații naturale	Tendința actuală a mărimii populației speciei este necunoscută. Nu există suficiente informaţii pentru a putea aprecia magnitudinea tendinţei actuale a mărimii populaţiei speciei. Trebuie continuat programul de monitorizare în următorii ani pentru clarificarea tendințelor.
Suprafața habitatelor speciei în sit	ha	Cel puțin 1283 ha	1091 - 1475 ha- suprafața adecvată a habitatului a fost considerată suprafața actuală ocupată de specie în sit
Nivelul apei	m	Stabil, fără fluctuații majore și bruște	Specia are nevoie de un nivel relativ stabil al apei în perioada in care e prezentă în sit.
Calitatea apei pe baza indicatorilor fizico - chimici (oxigen, nutrienți, salinitate, metale, micro-poluanți organici și inorganici)	Clasa de calitate a apei	Trebuie definită în termen de 2 ani	Parametrii folosiți în Sistemul de Monitoring Integrat al Apelor din România (SMIAR). Nu au fost găsite date despre calitatea apei pe baza indicatorilor fizico-chimici. Valoarea de referință va trebui definită într-o perioadă de 2 ani.
Calitatea apei pe baza indicatorilor ecologici (macronevertebrate, fitobentos, fitoplancton)	Clasa de calitate a apei	Trebuie definită în termen de 2 ani	Parametrii folosiți în Sistemul de Monitoring Integrat al Apelor din România (SMIAR). Nu au fost găsite date despre calitatea apei pe baza indicatorilor ecologici. Valoarea de referință va trebui definită într-o perioadă de 2 ani.

A034 *Platalea leucorodia* - Lopătar

Starea de conservare a speciei este **nefavorabilă** (favorabilă din punct de vedere al populaţiei, din punct de vedere al habitatului speciei și perspectivelor speciei în viitor starea de conservare este nefavorabilă - inadecvată). Obiectivul de conservare specific la nivel de sit este **îmbunătățirea stării de conservare**, așa cum este definit de următorii parametrii și valori țintă:

Parametru	Unitate de măsură	Valoare țintă	Informații suplimentare
Mărimea populației	Număr perechi	Cel puțin 9	Populaţie nerezidentă cuibăritoare (care utilizează aria naturală protejată pentru reproducere): 6 - 10 perechi. Mărimea populației de referință pentru starea de conservare favorabilă a fost calculată la media rotunjită a populației actuale. Valoarea de referință pentru starea de conservare favorabilă privind mărimea populației este cea specificată ca valoarea țintă.
Tendințele populației	%	Stabil sau în creștere	Tendința actuală a mărimii populației speciei este necunoscută. Nu există suficiente informații pentru a putea aprecia magnitudinea tendinţei actuale a mărimii populaţiei speciei. Trebuie continuat programul de monitorizare în următorii ani pentru clarificarea tendințelor.
Tipar de distribuție	Tipar spațial și temporal, intensitatea utilizării habitatelor	Fără scăderi semnificative altele decât cele rezultate din variații naturale	Trebuie introdus un program de monitorizare în termen de 2 ani.
Suprafața habitatului speciei	Ha	Cel puțin 1272	1081 - 1463 ha - suprafața adecvată a habitatului a fost considerată suprafața actuală ocupată de specie în sit
Suprafața habitatului de cuibărit	Ha	Trebuie definit în următorii 2 ani	Nu sunt date referitoare la acest parametru, trebuie definit pentru fiecare specie în parte, prin studii în următorii 2 ani.
Calitatea apei pe baza indicatorilor fizico - chimici (oxigen, nutrienți, salinitate, metale, micro-poluanți organici și inorganici)	Clasa de calitate a apei	Trebuie definit	Parametrii folosiți în Sistemul de Monitoring Integrat al Apelor din România (SMIAR). Nu au fost găsite date despre calitatea apei pe baza indicatorilor fizico-chimici. Valoarea de referință va trebui definită într-o perioadă de 2 ani.
Calitatea apei pe baza indicatorilor ecologici (macronevertebrate, fitobentos, fitoplancton, Indexul European de Pești)	Clasa de calitate a apei	Trebuie definit	Parametrii folosiți în Sistemul de Monitoring Integrat al Apelor din România (SMIAR). Nu au fost găsite date despre calitatea apei pe baza indicatorilor ecologici. Valoarea de referință va trebui definită într-o perioadă de 2 ani.

A032 *Plegadis falcinellus* - Țigănuș

Starea de conservare a speciei este **nefavorabilă** (favorabilă din punct de vedere al populaţiei, din punct de vedere al habitatului speciei și perspectivelor speciei în viitor starea de conservare este nefavorabilă - inadecvată). Obiectivul de conservare specific la nivel de sit este **îmbunătățirea stării de conservare**, așa cum este definit de următorii parametrii și valori țintă:

Parametru	Unitate de măsură	Valoare țintă	Informații suplimentare
Mărimea populației	Număr perechi	Cel puțin 14	Populaţie nerezidentă cuibăritoare, care utilizează aria naturală protejată pentru reproducere: 10 - 20 perechi Mărimea populației de referință pentru starea de conservare favorabilă a fost calculată la media rotunjită a populației actuale. Valoarea de referință pentru starea de conservare favorabilă privind mărimea populației este cea specificată ca valoarea țintă.
Tendințele populației	%	Stabil sau în creștere	Tendința actuală a mărimii populației speciei este necunoscută. Nu există suficiente informații pentru a putea aprecia magnitudinea tendinţei actuale a mărimii populaţiei speciei. Trebuie continuat programul de monitorizare în următorii ani pentru clarificarea tendințelor.
Tipar de distribuție	Tipar spațial și temporal, intensitatea utilizării habitatelor	Fără scăderi semnificative altele decât cele rezultate din variații naturale	Trebuie introdus un program de monitorizare în termen de 2 ani.
Suprafața habitatului	Ha	Cel puțin 1272	1081 - 1463 ha - suprafața adecvată a habitatului a fost considerată suprafața actuală ocupată de specie în sit
Suprafața habitatului de cuibărit	Ha	Trebuie definit în următorii 2 ani	Nu sunt date referitoare la acest parametru, trebuie definit pentru fiecare specie în parte, prin studii în următorii 2 ani.
Calitatea apei pe baza indicatorilor fizico - chimici (oxigen, nutrienți, salinitate, metale, micro-poluanți organici și inorganici)	Clasa de calitate a apei	Trebuie definit	Parametrii folosiți în Sistemul de Monitoring Integrat al Apelor din România (SMIAR). Nu au fost găsite date despre calitatea apei pe baza indicatorilor fizico-chimici. Valoarea de referință va trebui definită într-o perioadă de 2 ani.
Calitatea apei pe baza indicatorilor ecologici (macronevertebrate, fitobentos, fitoplancton, Indexul European	Clasa de calitate a apei	Trebuie definit	Parametrii folosiți în Sistemul de Monitoring Integrat al Apelor din România (SMIAR). Nu au fost găsite date despre calitatea apei pe

de Pești)			baza indicatorilor ecologici. Valoarea de referință va trebui definită într-o perioadă de 2 ani.

A132 *Recurvirostra avosetta* - Ciocântors

Starea de conservare a speciei este **nefavorabilă** pentru populația cuibăritoare (favorabilă din punct de vedere al populaţiei, din punct de vedere al habitatului speciei și perspectivelor speciei în viitor starea de conservare este nefavorabilă - inadecvată) și **favorabilă** pentru populația aflată în pasaj. Obiectivul de conservare specific la nivel de sit este **îmbunătățirea stării de conservare**, așa cum este definit de următorii parametrii și valori țintă:

Parametru	Unitate de măsură	Valoare țintă	Informații suplimentare
Mărimea populației cuibăritoare	Număr perechi	Cel puțin 2	Populaţie nerezidentă cuibăritoare, care utilizează aria naturală protejată pentru reproducere: 1 - 2 perechi
Mărimea populației în pasaj	Număr indivizi în pasaj	Cel puțin 550	Populaţie aflată în pasaj care utilizează aria naturală protejată pentru odihnă şi/sau hrănire 500 - 700 indivizi. Mărimea populației de referință pentru starea de conservare favorabilă a fost calculată la media rotunjită a populației actuale. Valoarea de referință pentru starea de conservare favorabilă privind mărimea populației este cea specificată ca valoarea țintă.
Tendințele populației	%	Stabil sau în creștere	Tendința actuală a mărimii populației speciei este necunoscută. Nu există suficiente informaţii pentru a putea aprecia magnitudinea tendinţei actuale a mărimii populaţiei speciei. Trebuie continuat programul de monitorizare în următorii ani pentru clarificarea tendințelor.
Tipar de distribuție	Tipar spațial și temporal, intensitatea utilizării habitatelor	Fără scăderi semnificative altele decât cele rezultate din variații naturale	Trebuie introdus un program de monitorizare în termen de 2 ani.
Suprafața habitatului	Ha	Cel puțin 1376	1170 - 1582 ha - suprafața adecvată a habitatului a fost considerată suprafața actuală ocupată de specie în sit
Suprafața habitatului de cuibărit	Ha	Trebuie definit în următorii 2	Nu sunt date referitoare la acest parametru, trebuie definit pentru fiecare specie în parte, prin studii în următorii 2 ani.

		ani	

A231 *Coracias garrulus*– Dumbrăveancă

Starea de conservare a speciei în sit este **nefavorabilă** (favorabilă din punct de vedere a populației și habitatului, si nefavorabilă-inadecvată prin prisma perspectivelor de viitor ale speciei în aria protejată). Obiectivul de conservare specific, la nivel de sit, constă în **îmbunătățirea stării de conservare**, așa cum este definit de următorii parametrii și valori țintă:

Parametru	UM	Valoare țintă	Informații suplimentare
Mărimea populației	Număr perechi	Cel puțin 5 perechi	Populaţie nerezidentă cuibăritoare (care utilizează aria naturală protejată pentru reproducere): 1 - 10 perechi Mărimea populației de referință pentru starea de conservare favorabilă a fost calculată pe baza datelor istorice. Valoarea de referință pentru starea de conservare favorabilă privind mărimea populației este cea specificată ca valoarea țintă.
Tendințele mărimii populației	%	Stabil sau în creștere	Tendința actuală a mărimii populației speciei este necunoscută. Nu există suficiente informaţii pentru a putea aprecia magnitudinea tendinţei actuale a mărimii populației speciei. Trebuie continuat programul de monitorizare în următorii ani pentru clarificarea tendințelor.
Tipar de distribuție	Tipar spațial și temporal, intensitatea utilizării habitatelor	Fără scăderi semnificative altele decât cele rezultate din variații naturale	Trebuie introdus un program de monitorizare în termen de 2 ani.
Suprafața habitatelor speciei în sit	ha	1849	1572 - 2126 ha - a fost considerată suprafața actuală ocupată de specie în sit.
Structuri importante ale habitatului	Ha pajiște/pășune	1729	Specia are nevoie pentru hrănire de suprafețe de pajiști sau pășuni.
Structuri importante ale habitatului de cuibărire	Cuiburi artificiale	15-20	Pentru cuibărire specia își construiește cuibul în găuri în maluri de pământ, în scorburile copacilor sau în cutii artificiale. In situl in cauză specia folosește pentru cuibărti stâlpii de electricitate de beton. Structurile de cuibărit vor fi amenajate doar pe stâlpi dezafectați sau cu liiniile electrice izolate în zonele cu pășuni/pajiști sau în imedioata lor apropiere.

A131 *Himantopus himantopus* – Piciorong

Starea de conservare a speciei în sit este **favorabilă** (favorabilă prin prisma populației, a habitatului și perspectivelor de viitor ale speciei în aria protejată). Obiectivul de conservare specific, la nivel de sit, constă în **menținerea stării de conservare**, așa cum este definit de următorii parametrii și valori țintă:

Parametru	Unitate de măsură	Valoare țintă	Informații suplimentare
Mărimea populației	Număr perechi cuibăritoare	Cel puțin 5	Populaţie nerezidentă cuibăritoare (care utilizează aria naturală protejată pentru reproducere): 1 - 10 perechi Mărimea populației de referință pentru starea de conservare favorabilă a fost calculată la media rotunjită a populației actuale. Valoarea de referință pentru starea de conservare favorabilă privind mărimea populației este cea specificată ca valoarea țintă.
Tendințele populației	%	Stabil sau în creștere	Tendința actuală a mărimii populației speciei este necunoscută. Nu există suficiente informații pentru a putea aprecia magnitudinea tendinţei actuale a mărimii populaţiei speciei. Trebuie continuat programul de monitorizare în următorii ani pentru clarificarea tendințelor.
Tipar de distribuție	Tipar spațial și temporal, intensitatea utilizării habitatelor	Fără scăderi semnificative altele decât cele rezultate din variații naturale	Trebuie introdus un program de monitorizare în termen de 2 ani.
Suprafața habitatului speciei	Ha	Cel puțin 1376	1170 - 1582 ha - suprafața adecvată a habitatului a fost considerată suprafața actuală ocupată de specie în sit
Suprafața habitatului de cuibărit	Ha	Trebuie definit în următorii 2 ani	Nu sunt date referitoare la acest parametru, trebuie definit pentru fiecare specie în parte, prin studii în următorii 2 ani.
Calitatea apei pe baza indicatorilor fizico - chimici (oxigen, nutrienți, salinitate, metale, micro-poluanți organici și inorganici)	Clasa de calitate a apei	Trebuie definit în următorii 2 ani	Parametrii folosiți în Sistemul de Monitoring Integrat al Apelor din România (SMIAR). Nu au fost găsite date despre calitatea apei pe baza indicatorilor fizico-chimici. Valoarea de referință va trebui definită într-o perioadă de 2 ani.
Calitatea apei pe baza indicatorilor ecologici (macronevertebrate, fitobentos, fitoplancton, Indexul European	Clasa de calitate a apei	Trebuie definit în următorii 2	Parametrii folosiți în Sistemul de Monitoring Integrat al Apelor din România (SMIAR). Nu au fost găsite date despre calitatea apei pe

de Pești)		ani	baza indicatorilor ecologici. Valoarea de referință va trebui definită într-o perioadă de 2 ani.

A022 *Ixobrychus minutus* – Stârc pitic

Starea de conservare a speciei în sit este **nefavorabilă** (favorabilă din punct de vedere a populației și habitatului, si nefavorabilă-inadecvată prin prisma perspectivelor de viitor ale speciei în aria protejată). Obiectivul de conservare specific, la nivel de sit, constă în **îmbunătățirea stării de conservare**, așa cum este definit de următorii parametrii și valori țintă:

Parametru	Unitate de măsură	Valoare țintă	Informații suplimentare
Mărimea populației	Număr perechi	Cel puțin 5	Populaţie nerezidentă cuibăritoare (care utilizează aria naturală protejată pentru reproducere): 1 - 10 perechi. Mărimea populației de referință pentru starea de conservare favorabilă a fost calculată la media rotunjită a populației actuale. Valoarea de referință pentru starea de conservare favorabilă privind mărimea populației este cea specificată ca valoarea țintă.
Tendințele populației	%	Stabil sau în creștere	Tendința actuală a mărimii populației speciei este necunoscută. Nu există suficiente informaţii pentru a putea aprecia magnitudinea tendinţei actuale a mărimii populaţiei speciei. Trebuie continuat programul de monitorizare în următorii ani pentru clarificarea tendințelor.
Tipar de distribuție	Tipar spațial și temporal, intensitate a utilizării habitatelor	Fără scăderi semnificative altele decât cele rezultate din variații naturale	Trebuie introdus un program de monitorizare în termen de 2 ani.
Suprafața habitatului	Ha	Cel puțin 1193	1014 - 1372 ha - suprafața adecvată a habitatului a fost considerată suprafața actuală ocupată de specie în sit
Suprafața habitatului de cuibărit	Ha	Trebuie definit în următorii 2 ani	Nu sunt date referitoare la acest parametru, trebuie definit pentru fiecare specie în parte, prin studii în următorii 2 ani.

Calitatea apei pe baza indicatorilor fizico - chimici (oxigen, nutrienți, salinitate, metale, micro-poluanți organici și inorganici)	Clasa de calitate a apei	Trebuie definit	Parametrii folosiți în Sistemul de Monitoring Integrat al Apelor din România (SMIAR). Nu au fost găsite date despre calitatea apei pe baza indicatorilor fizico-chimici. Valoarea de referință va trebui definită într-o perioadă de 2 ani.
Calitatea apei pe baza indicatorilor ecologici (macronevertebrate, fitobentos, fitoplancton, Indexul European de Pești)	Clasa de calitate a apei	Trebuie definit	Parametrii folosiți în Sistemul de Monitoring Integrat al Apelor din România (SMIAR). Nu au fost găsite date despre calitatea apei pe baza indicatorilor ecologici. Valoarea de referință va trebui definită într-o perioadă de 2 ani.

A242 *Melanocorypha calandra* – Ciocârlie de Bărăgan

Starea de conservare a speciei în sit este **nefavorabilă** (favorabilă din punct de vedere a populației și habitatului, si nefavorabilă-inadecvată prin prisma perspectivelor de viitor ale speciei în aria protejată). Obiectivul de conservare specific, la nivel de sit, constă în **îmbunătățirea stării de conservare**, așa cum este definit de următorii parametrii și valori țintă:

Parametru	UM	Valoare țintă	Informații suplimentare
Mărimea populației	Număr perechi	Cel puțin 5 perechi	Populaţie nerezidentă cuibăritoare (care utilizează aria naturală protejată pentru reproducere): 1 - 10 perechi. Mărimea populației de referință pentru starea de conservare favorabilă a fost calculată pe baza datelor istorice. Valoarea de referință pentru starea de conservare favorabilă privind mărimea populației este cea specificată ca valoarea țintă.
Tendințele mărimii populației	%	Stabil sau în creștere	Tendința actuală a mărimii populației speciei este necunoscută. Nu există suficiente informaţii pentru a putea aprecia magnitudinea tendinţei actuale a mărimii populaţiei speciei. Trebuie continuat programul de monitorizare în următorii ani pentru clarificarea tendințelor.
Tipar de distribuție	Tipar spațial și temporal, intensitatea utilizării habitatelor	Fără scăderi semnificative altele decât cele rezultate din variații naturale	Trebuie introdus un program de monitorizare în termen de 2 ani.
Suprafața habitatelor speciei în sit	ha	1844	1567 - 2121 ha - a fost considerată suprafața actuală ocupată de specie în sit.

Structuri importante ale habitatului	Ha pajiște /pășune	1729	Specia are o densitate mai mare în apropierea suprafețelor înierbate.

A193 *Sterna hirundo* - Chiră de baltă

Starea de conservare a speciei în sit este **favorabilă** (favorabilă prin prisma populației, a habitatului și perspectivelor de viitor ale speciei în aria protejată). Obiectivul de conservare specific, la nivel de sit, constă în **menținerea stării de conservare**, așa cum este definit de următorii parametrii și valori țintă:

Parametru	Unitate de măsură	Valoare țintă	Informații suplimentare
Mărimea populației	Număr indivizi în migrație	Cel puțin 58	Populaţie aflată în pasaj care utilizează aria naturală protejată pentru odihnă şi/sau hrănire: 50 - 57 indivizi Mărimea populației de referință pentru starea de conservare favorabilă a fost calculată la media rotunjită a populației actuale. Valoarea de referință pentru starea de conservare favorabilă privind mărimea populației este cea specificată ca valoarea țintă.
Tendințele populației	%	Stabil sau în creștere	Tendința actuală a mărimii populației speciei este necunoscută. Nu există suficiente informaţii pentru a putea aprecia magnitudinea tendinţei actuale a mărimii populaţiei speciei. Trebuie continuat programul de monitorizare în următorii ani pentru clarificarea tendințelor.
Tipar de distribuție	Tipar spațial și temporal, intensitate a utilizării habitatelor	Fără scădere semnificativă altele decât cele rezultate din variații naturale	Trebuie introdus un program de monitorizare în termen de 2 ani.
Suprafața habitatului speciei	Ha	Cel puțin 1324	1125 - 1523 ha - suprafața adecvată a habitatului a fost considerată suprafața actuală ocupată de specie în sit
Calitatea apei pe baza indicatorilor fizico - chimici (oxigen, nutrienți, salinitate, metale, micro-poluanți organici și inorganici)	Clasa de calitate a apei	Trebuie definit	Parametrii folosiți în Sistemul de Monitoring Integrat al Apelor din România (SMIAR). Nu au fost găsite date despre calitatea apei pe baza indicatorilor fizico-chimici. Valoarea de referință va trebui definită într-o perioadă de 2 ani.

Calitatea apei pe baza indicatorilor ecologici (macronevertebrate, fitobentos, fitoplancton, Indexul European de Pești)	Clasa de calitate a apei	Trebuie definit	Parametrii folosiți în Sistemul de Monitoring Integrat al Apelor din România (SMIAR). Nu au fost găsite date despre calitatea apei pe baza indicatorilor ecologici. Valoarea de referință va trebui definită într-o perioadă de 2 ani.

A166 *Tringa glareola* - Fluierar de mlaștină

Starea de conservare a speciei în sit este **favorabilă** (favorabilă prin prisma populației, a habitatului și a perspectivelor de viitor ale speciei în aria protejată). Obiectivul de conservare specific, la nivel de sit, constă în **menținerea stării de conservare**, așa cum este definit de următorii parametrii și valori țintă:

Parametru	Unitate de măsură	Valoare țintă	Informații suplimentare
Mărimea populației	Număr indivizi în migrație	Cel puțin 120	Populaţie aflată în migraţie care utilizează aria naturală protejată pentru odihnă şi/sau hrănire. 100 - 140 indivizi Mărimea populației de referință pentru starea de conservare favorabilă a fost calculată la media rotunjită a populației actuale. Valoarea de referință pentru starea de conservare favorabilă privind mărimea populației este cea specificată ca valoarea țintă.
Tendințele populației	%	Stabil sau în creștere	Tendința actuală a mărimii populației speciei este necunoscută. Nu există suficiente informaţii pentru a putea aprecia magnitudinea tendinţei actuale a mărimii populaţiei speciei. Trebuie continuat programul de monitorizare în următorii ani pentru clarificarea tendințelor.
Tipar de distribuție	Tipar spațial și temporal, intensitatea utilizării habitatelor	Fără scăderi semnificative altele decât cele rezultate din variații naturale	Trebuie introdus un program de monitorizare în termen de 2 ani.
Suprafața habitatului	Ha	Cel puțin 1376	1170 - 1582 ha - suprafața adecvată a habitatului a fost considerată suprafața actuală ocupată de specie în sit

6.3.2. Specii migratoare cu apariție regulată în sit, neincluse în Anexa I a Directivei 2009/147/CE, menționate în Formularul standard al ROSPA0112 Câmpia Gherghitei

Specii asociate cu habitate acvatice deschise cu stare de conservare globală în sit favorabilă

Speciile asociate cu habitatele acvatice deschise, care intr-o anumită etapă a vieții lor necesită suprafețe extinse de luciu de apă. Pentru aceste specii obiectivul specific de conservare constă în **menținerea stării de conservare**, conform rezultatelor investigațiilor care vizează clarificarea stării de conservare.

Parametru	Unitate de măsură	Valoare țintă	Informații suplimentare
Mărimea populației ***A041 Anser albifrons***	Număr de indivizi iarna	Cel puțin 12500	Mărimea populației de iarnă este: 10000 - 15000 indivizi Valoarea țintă pentru suprafața habitatului este de: 5575 ha Starea de conservare a speciei este **favorabilă**.
Mărimea populației ***A043 Anser anser***	Număr de indivizi iarna	Cel puțin 2215	Mărimea populației de iarnă este: 1660 - 2770 indivizi Valoarea țintă pentru suprafața habitatului este de: 5575 ha Starea de conservare a speciei este **favorabilă**.
Tendințele populației pentru fiecare specie	Schimbare procent	Tendința pe termen lung a populației stabil sau în creștere	Trebuie introdus un program de monitorizare în termen de 2 ani.
Tipar de distribuție	Tipar spațial și temporal, intensitatea utilizării habitatelor	Fără scădere semnificativă a tiparului spațial, temporal sau a intensității utilizării habitatelor pentru fiecare specie altele decât cele rezultate din variații naturale	Trebuie introdus un program de monitorizare în termen de 2 ani.
Suprafața habitatelor acvatice deschise	ha	Fără fluctuații majore în timpul cuibăritului și iarna	Se va menține suprafața actuală. Se va menține suprafața actuală. Autoritățile care răspund de managementul ariilor protejate vor face tot posibilul pentru păstrarea nivelului apelor în perioadele critice.
Nivelul apei	m	Stabil, fără fluctuații rapide	O valoare de referință va trebui definită într-o perioadă de 2 ani.
Suprafața stufărișului și a vegetației palustre	ha	Cel puțin 5575	Structura și suprafața zonelor de reproducere a speciilor de pești ce constituie principala sursă de hrană pentru speciile acvatice trebuie definită într-o perioadă de 2 ani.
Calitatea apei pe baza indicatorilor fizico-chimici (regimul de oxigen, nutrienți, salinitate, metale, micro-poluanți organici și inorganici)	Clasa de calitate a apei	Clasa de calitate I pentru ape curgătoare	Parametrii folosiți în Sistemul de Monitoring Integrat al Apelor din România (SMIAR). Nu au fost găsite date despre calitatea apei pe baza indicatorilor fizico-chimici. Valoarea de referință va trebui definită într-o perioadă de 2 ani.

Calitatea apei pe baza indicatorilor ecologici (macronevertebrate, fitobentos, fitoplancton)	Clasa de caltate a apei	Clasa de calitate I pentru ape curgătoare	Parametrii folosiți în Sistemul de Monitoring Integrat al Apelor din România (SMIAR). Nu au fost găsite date despre calitatea apei pe baza indicatorilor ecologici. Valoarea de referință va trebui definită într-o perioadă de 2 ani.

Specii asociate cu habitate acvatice deschise cu stare de conservare globală în sit nefavorabilă

Pentru aceste specii obiectivul specific de conservare constă în **îmbunătățirea stării de conservare**, conform rezultatelor investigațiilor care vizează clarificarea stării de conservare.

Parametru	Unitate de măsură	Valoare țintă	Informații suplimentare
Mărimea populației ***A051 Anas strepera***	Număr de perechi	Cel puțin 5	Mărimea populației cuibăritoare este: 1 - 10 perechi Valoarea țintă pentru suprafața habitatului este de: 1324 ha Starea de conservare a speciei este **nefavorabilă**.
Mărimea populației ***A059 Aythya ferina***	Număr de perechi	Cel puțin 62	Mărimea populației cuibăritoare este: 23 - 100 perechi Valoarea țintă pentru suprafața habitatului este de: 1324 ha Starea de conservare a speciei este **nefavorabilă**
Mărimea populației ***A053 Anas platyrhynchos***	Număr de perechi	Cel puțin 34	Mărimea populației cuibăritoare este: 24 - 44 perechi Valoarea țintă pentru suprafața habitatului este de: 1324 ha Starea de conservare a speciei este **nefavorabilă**.
Mărimea populației ***A004 Tachybaptus ruficollis***	Număr de perechi	Cel puțin 4	Mărimea populației cuibăritoare este: 2 - 6 perechi Valoarea țintă pentru suprafața habitatului este de: 2476 ha Starea de conservare a speciei este **nefavorabilă**.
Mărimea populației ***A006 Podiceps grisegena***	Număr de perechi	Cel puțin 1	Mărimea populației cuibăritoare este: 1- 2 perechi Valoarea țintă pentru suprafața habitatului este de: 2476 ha Starea de conservare a speciei este **nefavorabilă**.
Mărimea populației ***A005 Podiceps cristatus***	Număr de perechi	Cel puțin 36	Mărimea populației cuibăritoare este: 21 - 50 perechi Valoarea țintă pentru suprafața habitatului este de: 1324 ha Starea de conservare a speciei este **nefavorabilă**.
Mărimea populației ***A008 Podiceps nigricollis***	Număr de perechi	Cel puțin 3	Mărimea populației cuibăritoare este: 2 - 4 perechi Valoarea țintă pentru suprafața habitatului este de: 2476 ha Starea de conservare a speciei este **nefavorabilă**.

Tendințele populației pentru fiecare specie	Schimbare procent	Tendința pe termen lung a populației stabil sau în creștere	Trebuie introdus un program de monitorizare în termen de 2 ani.
Tipar de distribuție	Tipar spațial și temporal, intensitatea utilizării habitatelor	Fără scădere semnificativă a tiparului spațial, temporal sau a intensității utilizării habitatelor pentru fiecare specie altele decât cele rezultate din variații naturale	Trebuie introdus un program de monitorizare în termen de 2 ani.
Suprafața habitatelor acvatice deschise	ha	Fără fluctuații majore în timpul cuibăritului și iarna	Se va menține suprafața actuală. Autoritățile care răspund de managementul ariilor protejate vor face tot posibilul pentru păstrarea nivelului apelor în perioadele critice.
Nivelul apei	m	Stabil, fără fluctuații rapide	Fluctuațiile rapide ale nivelului apei, în special creșterea rapidă în perioada de cuibărit, pot distruge ouăle și pot ucide păsările tinere. Creșterea rapidă este legată de managementul lacurilor piscicole. De asemenea pe timpul verii trebuie avut în vedere menținerea nivelului apei , umplerea bazinelor în caz de secetă. O valoare de referință va trebui definită într-o perioadă de 2 ani.
Suprafața stufărișului și a vegetației palustre	ha	Cel puțin 2476	Structura și suprafața zonelor de reproducere a speciilor de pești ce constituie principala sursă de hrană pentru speciile acvatice trebuie definită într-o perioadă de 2 ani.
Structuri importante ale habitatului	% de acoperire al grâului de toamnă	Cel puțin 50%	Habitatele de hrănire pentru speciile de gâște și rațe înotătoare sunt culturile agricole din sit. Hrana principală sa speciei constă în lăstarii de grâu.
Calitatea apei pe baza indicatorilor fizico-chimici (regimul de oxigen, nutrienți, salinitate, metale, micro-poluanți organici și inorganici)	Clasa de calitate a apei	Clasa de calitate I pentru ape curgătoare	Parametrii folosiți în Sistemul de Monitoring Integrat al Apelor din România (SMIAR). Nu au fost găsite date despre calitatea apei pe baza indicatorilor fizico-chimici. Valoarea de referință va trebui definită într-o perioadă de 2 ani.
Calitatea apei pe baza indicatorilor ecologici (macronevertebrate, fitobentos, fitoplancton)	Clasa de caltate a apei	Clasa de calitate I pentru ape curgătoare	Parametrii folosiți în Sistemul de Monitoring Integrat al Apelor din România (SMIAR). Nu au fost găsite date despre calitatea apei pe baza indicatorilor ecologici. Valoarea de referință va trebui definită într-o perioadă de 2 ani.

Specii asociate cu habitate litorale (zone de margine cu apă puțin adâncă)

Speciile din acestă categorie au starea de consevare **nefavorabilă**. Obiectivul de conservare specific sitului pentru aceste specii este **îmbunătățirea stării de conservare**, conform rezultatelor investigațiilor care vizează clarificarea stării de conservare, definit prin următorii parametrii și valori țintă:

Parametru	Unitate de măsură	Valoare țintă	Informații suplimentare
Mărimea populației **A142 *Vanellus vanellus***	Număr de perechi	Cel puțin 30	Mărimea populației cuibăritoare este de: 10 - 50 perechi Valoarea țintă pentru suprafața habitatului litoral este de: 4990 ha Starea de conservare a speciei este **nefavorabilă**
Mărimea populației **A136 *Charadrius dubius***	Număr de perechi	Cel puțin 1	Mărimea populației cuibăritoare este de: 1 - 2 perechi Valoarea țintă pentru suprafața habitatului litoral este de: 1376 ha Starea de conservare a speciei este **nefavorabilă**
Tendințele populației pentru fiecare specie	Schimbare procent	Tendința pe termen lung a populației stabil sau în creștere	Trebuie introdus un program de monitorizare în termen de 2 ani.
Tipar de distribuție	Tipar spațial și temporal, intensitatea utilizării habitatelor	Fără scădere semnificativă a tiparului spațial, temporal sau a intensității utilizării habitatelor pentru fiecare specie altele decât cele rezultate din variații naturale	Trebuie introdus un program de monitorizare în termen de 2 ani.
Suprafața habitatelor litorale	ha	Trebuie definită în termen de 2 ani	Nu sunt disponibile informații despre suprafețele puțin adânci (mai puțin de 30 cm), care reprezintă cele mai importante habitate de hrănire a speciilor enumerate. Trebuie evaluată în termen de 2 ani și stabilită valoarea țintă. Trebuie evitate fluctuațiile de origine antropică în perioada de cuibărit, însă cele mai multe specii limicole apar în perioada migrației.
Nivelul apei	m	Stabil, fără fluctuații rapide	Pe timpul verii trebuie avut în vedere menținerea nivelului apei, umplerea bazinelor în caz de secetă. O valoare de referință va trebui definită într-o perioadă de 2 ani.
Suprafața stufărișului și a vegetației palustre	ha	Cel puțin 58	Structura și suprafața zonelor de reproducere a speciilor de pești ce constituie principala sursă de hrană pentru speciile acvatice trebuie definită într-o perioadă de 2 ani.

Specii asociate cu habitate de stufăriș

Aceste grup de specii beneficiază de un statut de conservare **nefavorabil** în sit. Obiectivul de conservare specifice sitului pentru aceste specii este **îmbunătățirea stării de conservare**. Obiectivele de conservare sunt definite prin următorii parametri și valori țintă:

Parametru	Unitate de măsură	Valoare țintă	Informații suplimentare
Mărimea populației ***A323 Panurus biarmicus***	Număr de perechi	Cel puțin 115	Mărimea populației cuibăritoare este de: 100 - 130 perechi Valoarea țintă pentru suprafața habitatului este de: 1193 ha Starea de conservare a speciei este **nefavorabilă**

Mărimea populației ***A118 Rallus aquaticus***	Număr de perechi	Cel puțin 6	Mărimea populației cuibăritoare este de: 2 - 10 perechi Valoarea țintă pentru suprafața habitatului este de: 1193 ha Starea de conservare a speciei este **nefavorabilă**
Mărimea populației ***A295 Achrocephalus schoenobaenus***	Număr de perechi	Cel puțin 180	Mărimea populației cuibăritoare este de: 130 - 230 perechi Valoarea țintă pentru suprafața habitatului este de: 1193 ha Starea de conservare a speciei este **nefavorabilă**
Mărimea populației ***A297 Acrocephalus scirpaceus***	Număr de perechi	Cel puțin 180	Mărimea populației cuibăritoare este de: 130 - 230 perechi Valoarea țintă pentru suprafața habitatului este de: 1193 ha Starea de conservare a speciei este **nefavorabilă**
Mărimea populației ***A298 Acrocephalus arundinaceus***	Număr de perechi	Cel puțin 340	Mărimea populației cuibăritoare este de: 250 430 perechi Valoarea țintă pentru suprafața habitatului este de: 1193 ha Starea de conservare a speciei este **nefavorabilă**
Mărimea populației ***A381 Emeriza schoeniclus***	Număr de perechi	Cel puțin 35	Mărimea populației cuibăritoare este de: 20 - 50 perechi Valoarea țintă pentru suprafața habitatului este de: 1193 ha Starea de conservare a speciei este **nefavorabilă**
Tendințele populației pentru fiecare specie	Schimbare %	Tendința pe termen lung a populației stabilă sau în creștere	Trebuie introdus un program de monitorizare în termen de 2 ani.
Tipar de distribuție pentru fiecare specie	Tipar spațial și temporal, intensitatea utilizării habitatelor	Fără scădere semnificativă a tiparului spațial, temporal sau a intensității utilizării habitatelor pentru fiecare specie altele decât cele rezultate din variații naturale	Trebuie introdus un program de monitorizare în termen de 2 ani.
Suprafața stufărișului și a vegetației palustre	ha	Cel puțin 1193	Reprezintă un habitat deosebit de important pentru speciile de păsări din zone umede și pentru reproducere a speciilor de pești. Compoziția și configurația habitatului trebuie documentate în termen de 2 ani.
Vegetație lemnoasă în zona litorală și în apropierea corpurilor de apă	Lungime (km) Suprafață (ha)	Trebuie definită în termen de 2 ani	Acest habitat reprezintă loc de cuibărit și odihnă pentru mai multe specii, ca habitate de înnoptare sau odihnă. Compoziția și configurația habitatului trebuie cuantificate în termen de 2 ani.
Nivelul apei	m	Fără fluctuații	Fluctuațiile rapide ale nivelului apei, în special creșterea rapidă în perioada de

		rapide	cuibărit, pot distruge ouăle și pot compromita succesul reproductiv al speciei. O valoare de referință va trebui definită în termen de 2 ani.
Calitatea apei pe baza indicatorilor fizico-chimici (regimul de oxigen, nutrienți, salinitate, metale, micro-poluanți organici și inorganici) pentru fiecare specie	Clasa de calitate a apei / Calificativ stare ecologică	Cel puțin clasa de calitate 2 / Cel puțin calificativul starea ecologică bună (B)	Parametrii folosiți în Sistemul de Monitoring Integrat al Apelor din România (SMIAR). Nu au fost găsite date despre calitatea apei pe baza indicatorilor fizico-chimici. Valoarea de referință va trebui definită într-o perioadă de 2 ani.
Calitatea apei pe baza indicatorilor ecologici (macronevertebrate, fitobentos, fitoplancton) pentru fiecare specie	Clasa de calitate a apei / Calificativ stare ecologică	Cel puțin clasa de calitate 2 / Cel puțin calificativul starea ecologică bună (B)	Parametrii folosiți în Sistemul de Monitoring Integrat al Apelor din România (SMIAR). Nu au fost găsite date despre calitatea apei pe baza indicatorilor ecologici. Valoarea de referință va trebui definită într-o perioadă de 2 ani.

Specii asociate cu terenuri agricole extensive

Aceste specii sunt asociate cu habitate din terenuri agricole utilizate într-un mod extensiv, inclusiv pășuni și pajiști, care beneficiază de prezența unor habitate umede sau de tufăriș, indivizi sau grupuri de arbori. Starea de conservare este **nefavorabilă** pentru majoritatea speciilor. Obiectivul de conservare specific sitului pentru aceste specii este **îmbunătățirea stării de conservare** definit prin următorii parametri și valori țintă:

Parametru	Unitate de măsură	Valoare țintă	Informații suplimentare
Mărimea populației **A324 *Aegithalos caudatus***	Număr de perechi	Cel puțin 5	Mărimea populației rezidente este de: 1 - 10 perechi Valoarea țintă pentru suprafața habitatului este de: 1849 ha Starea de conservare a speciei este **nefavorabilă**
Mărimea populației **A087 *Buteo buteo***	Număr de indivizi în migrație Număr de indivizi care iernează	Cel puțin 175 Cel puțin 125	Mărimea populației în migrație este de: 130 - 220 indivizi Mărimea populației care iernează este de: 100 - 150 indivizi Valoarea țintă pentru suprafața habitatului este de: 1213 ha Starea de conservare a speciei este **favorabilă**
Mărimea populației **A269 *Erithacus rubecula***	Număr de indivizi în migrație Număr de indivizi care iernează	Cel puțin 5 Cel puțin 5	Mărimea populației în migrație este de: 1 - 10 indivizi Mărimea populației care iernează este de: 1 - 10 indivizi Valoarea țintă pentru suprafața habitatului este de: 1150 ha Starea de conservare a speciei este **favorabilă**
Mărimea populației **A218 *Athene noctua***	Număr de perechi	Cel puțin 18	Mărimea populației rezidente este de: 12 - 24 perechi Valoarea țintă pentru suprafața habitatului este de: 1907 ha

			Starea de conservare a speciei este **nefavorabilă**
Mărimea populației **A237 *Dendrocopos major***	Număr de perechi	Cel puțin 6	Mărimea populației rezidente este de: 1 - 10 perechi Valoarea țintă pentru suprafața habitatului este de: 5 ha Starea de conservare a speciei este **nefavorabilă**
Mărimea populației **A350 *Corvus corax***	Număr de perechi	Cel puțin 5	Mărimea populației rezidente este de: 3 - 6 perechi Valoarea țintă pentru suprafața habitatului este de: 1150 ha Starea de conservare a speciei este **nefavorabilă**
Mărimea populației **A329 *Parus caeruleus***	Număr de perechi	Cel puțin 70	Mărimea populației rezidente este de: 50 - 90 perechi Valoarea țintă pentru suprafața habitatului este de: 1150 ha Starea de conservare a speciei este **nefavorabilă**
Mărimea populației **A330 *Parus major***	Număr de perechi	Cel puțin 65	Mărimea populației rezidente este de: 50 - 80 perechi Valoarea țintă pentru suprafața habitatului este de: 1150 ha Starea de conservare a speciei este **nefavorabilă**
Mărimea populației **A363 *Carduelis chloris***	Număr de perechi	Cel puțin 75	Mărimea populației rezidente este de: 50 - 100 perechi Valoarea țintă pentru suprafața habitatului este de: 1912 ha Starea de conservare a speciei este **nefavorabilă**
Mărimea populației **A366 *Carduelis cannabina***	Număr de perechi	Cel puțin 75	Mărimea populației rezidente este de: 50 - 100 perechi Valoarea țintă pentru suprafața habitatului este de: 1912 ha Starea de conservare a speciei este **nefavorabilă**
Mărimea populației **A364 *Carduelis carduelis***	Număr de perechi	Cel puțin 75	Mărimea populației rezidente este de: 50 - 100 perechi Valoarea țintă pentru suprafața habitatului este de: 1912 ha Starea de conservare a speciei este **nefavorabilă**
Mărimea populației **A232 *Upupa epops***	Număr de perechi	Cel puțin 75 perechi	Mărimea populației rezidente este de: 50 - 100 perechi Valoarea țintă pentru suprafața habitatului este de: 1849 ha Starea de conservare a speciei este **nefavorabilă**
Mărimea populației **A233 *Jynx torquilla***	Număr de perechi	Cel puțin 7	Mărimea populației cuibăritoare este de: 3 - 10 perechi Valoarea țintă pentru suprafața habitatului

			este de: 5 ha Starea de conservare a speciei este **nefavorabilă**
Mărimea populației **A096 *Falco tinnunculus***	Număr de perechi	Cel puțin 20	Mărimea populației cuibăritoare este de: 10 - 30 perechi Valoarea țintă pentru suprafața habitatului este de: 4367 ha Starea de conservare a speciei este **nefavorabilă**
Mărimea populației **A099 *Falco subbuteo***	Număr de perechi	Cel puțin 3	Mărimea populației cuibăritoare este de: 2 - 3 perechi Valoarea țintă pentru suprafața habitatului este de: 1150 ha Starea de conservare a speciei este **nefavorabilă**
Mărimea populației **A315 *Phylloscopus collybita***	Număr de perechi	Cel puțin 5	Mărimea populației cuibăritoare este de: 1 - 10 perechi Valoarea țintă pentru suprafața habitatului este de: 1150 ha Starea de conservare a speciei este **nefavorabilă**
Mărimea populației **A275 *Saxicola rubetra***	Număr de perechi	Cel puțin 75	Mărimea populației cuibăritoare este de: 50 - 100 perechi Valoarea țintă pentru suprafața habitatului este de: 1844 ha Starea de conservare a speciei este **nefavorabilă**
Mărimea populației **A276 *Saxicola torquata***	Număr de perechi	Cel puțin 5	Mărimea populației cuibăritoare este de: 1 - 10 perechi Valoarea țintă pentru suprafața habitatului este de: 1844 ha Starea de conservare a speciei este **nefavorabilă**
Mărimea populației **A277 *Oenanthe oenanthe***	Număr de perechi	Cel puțin 15	Mărimea populației cuibăritoare este de: 10 - 20 perechi Valoarea țintă pentru suprafața habitatului este de: 1844 ha Starea de conservare a speciei este **nefavorabilă**
Mărimea populației **A260 *Motacilla flava***	Număr de perechi	Cel puțin 2200	Mărimea populației cuibăritoare este de: 1020 - 3380 perechi Valoarea țintă pentru suprafața habitatului este de: 1844 ha Starea de conservare a speciei este **favorabilă**
Mărimea populației **A262 *Motacilla alba***	Număr de perechi	Cel puțin 165	Mărimea populației cuibăritoare este de: 100 - 230 perechi Valoarea țintă pentru suprafața habitatului este de: 1839 ha Starea de conservare a speciei este **nefavorabilă**
Mărimea populației **A383 *Miliaria calandra***	Număr de perechi	Cel puțin 5	Mărimea populației cuibăritoare este de: 1 - 10 perechi Valoarea țintă pentru suprafața habitatului

			este de: 1844 ha Starea de conservare a speciei este **nefavorabilă**
Mărimea populației **A340 *Lanius excubitor***	Număr de indivizi iarna	Cel puțin 4	Mărimea populației care iernează este de: 2 - 5 indivizi Valoarea țintă pentru suprafața habitatului este de: 1844 ha Starea de conservare a speciei este **favorabilă**
Mărimea populației **A373 *Coccothraustes coccothraustes***	Număr de indivizi iarna	Cel puțin 30	Mărimea populației care iernează este de: 10 - 50 indivizi Valoarea țintă pentru suprafața habitatului este de: 1912 ha Starea de conservare a speciei este **favorabilă**
Mărimea populației **A372 *Pyrrhula pyrrhula***	Număr de indivizi iarna	Cel puțin 5	Mărimea populației care iernează este de: 1 - 10 indivizi Valoarea țintă pentru suprafața habitatului este de: 1150 ha Starea de conservare a speciei este **favorabilă**
Mărimea populației **A365 *Carduelis spinus***	Număr de indivizi iarna	Cel puțin 20	Mărimea populației care iernează este de: 10 - 30 indivizi Valoarea țintă pentru suprafața habitatului este de: 5128 ha Starea de conservare a speciei este **favorabilă**
Mărimea populației **A376 *Emberiza citrinella***	Număr de indivizi iarna	Cel puțin 415	Mărimea populației care iernează este de: 415 indivizi Valoarea țintă pentru suprafața habitatului este de: 5128 ha Starea de conservare a speciei este **favorabilă**
Tendințele populației pentru fiecare specie	Schimbare procent	Tendința pe termen lung a populației stabil sau în creștere	Trebuie introdus un program de monitorizare în termen de 2 ani.
Tipar de distribuție	Tipar spațial și temporal, intensitatea utilizării habitatelor	Fără scădere semnificativă a tiparului spațial, temporal sau a intensității utilizării habitatelor pentru fiecare specie altele decât cele rezultate din variații naturale	Trebuie introdus un program de monitorizare în termen de 2 ani.
Suprafața habitatelor de pajiște/pășune	ha	Cel puțin 1844	Speciile enumerate utilizează într-o mare măsură habitate terestre. Compoziția și configurația acestora trebuie evaluată în termen de 2 ani.
Suprafața habitatelor cu vegetație de tufăriș	ha	Trebuie definită în termen de 2 ani	O parte din speciile enumerate utilizează habitate de tufăriș. Compoziția și configurația acestor habitate trebuie evaluată în termen de 2 ani.

7. SCOPUL ȘI OBIECTIVELE PLANULUI DE MANAGEMENT

7.1. Scopul Planului de management al ariilor naturale protejate

Scopul planului de management al sitului Natura 2000 ROSPA0112 Câmpia Gherghiței incluzând rezervația naturală B.6. Lacul Rodeanu este acela de a promova conservarea speciilor pentru care, atât situl Natura 2000, cât și rezervația naturală B.6. Lacul Rodeanu au fost desemnate și a habitatelor aferente acestora, precum și crearea unui model de gestiune care să permită dezvoltarea durabilă a comunităţilor umane limitrofe ariei naturale protejate. Planul de management urmăreşte integrarea obiectivelor de conservare şi protecţie a speciilor de păsări de interes comunitar, inclusiv a habitatelor acestora, educaţia, informarea şi implicarea publicului în gestionarea patrimoniului sitului Natura 2000.

T1. Conservarea și managementul speciilor de păsări de interes conservativ pentru care a fost declarat situl Natura 2000 ROSPA0112 Câmpia Gherghiței incluzând rezervația naturală B.6. Lacul Rodeanu.

T2. Inventarierea/evaluarea detaliată și monitoringul biodiversității din situl Natura 2000 ROSPA0112 Câmpia Gherghiței incluzând rezervația naturală B.6. Lacul Rodeanu

T3. Administrarea și managementul efectiv al ariei naturale protejate și asigurarea durabilității managementului.

T4. Comunicare, educație ecologică și conștientizarea publicului.

T5. Utilizarea durabilă a resurselor naturale ale sitului.

T6. Turism durabil - prin intermediul valorilor naturale și culturale

7.2. Obiective generale, măsuri generale, măsuri specifice/management şi activităţi

7.2.1. Obiectiv general

Obiectivele generale au fost formulate pornind de la impacturile cu care se confruntă situl Natura 2000 ROSPA0112 Câmpia Gherghiței incluzând rezervația naturală B.6. Lacul Rodeanu şi de la nevoile de dezvoltare ale comunităţilor locale, după cum urmează:

Obiectivul general 1: Menținerea unor ecosisteme și habitate acvatice funcționale în situl Natura 2000 ROSPA0112 Câmpia Gherghiței incluzând rezervația naturală B.6. Lacul Rodeanu, care să contribuie la menținerea/îmbunătățirea stării de conservare favorabilă, atât a speciilor de interes conservativ din ROSPA0112 Câmpia Gherghiței, cât și a celor din rezervația naturală inclusă, B.6. Lacul Rodeanu.

Obiectivul general 2: Asigurarea bazei de date/informații referitoare la speciile de păsări pentru care situl Natura 2000 ROSPA0112 Câmpia Gherghiței incluzând rezervația naturală B.6. Lacul Rodeanu a fost desemnat și a habitatelor aferente acestora, inclusiv starea de conservare a acestora, cu scopul de a oferi suportul necesar pentru managementul conservării biodiversităţii şi evaluarea eficienţei managementului.

Obiectivul general 3: Asigurarea managementului eficient al ariei naturale protejate cu scopul menţinerii/atingerii stării de conservare favorabilă a speciilor de păsări pentru care situl Natura 2000 a fost desemnat.

Obiectivul general 4: Creşterea nivelului de conştientizare - îmbunătăţirea cunoştinţelor şi schimbarea atitudinii şi comportamentului - pentru grupurile interesate care au impact asupra conservării biodiversităţii.

Obiectivul general 5: Promovarea utilizării durabile a resurselor naturale, ce asigură suportul pentru speciile de păsări pentru care situl Natura 2000 a fost desemnat.

Obiectivul general 6: Crearea de oportunităţi pentru desfăşurarea unui turism durabil, prin intermediul valorilor naturale şi culturale, cu scopul limitării impactului asupra mediului.

7.2.2. Obiective specifice

Tabelul 618 – Obiective specifice

Nr.	Cod OS	Cod OG	Denumire
1.	OS 1.1	OG 1	Asigurarea unor condiții optime de habitat în toate etapele ciclului de viață al speciilor protejate din ROSPA0112 Câmpia Gherghiței
2.	OS 1.2.	OG 1	Asigurarea unor condiții optime de habitat pe durata implementării planului de management în scopul realizării unei stări de conservare favorabile pentru speciile ce fac obiectul protecției în rezervația naturală B.6. Lacul Rodeanu
3.	OS 1.3	OG1	Asigurarea protecției condițiilor hidromorfologice caracteristice Lacului Rodeanu
4.	OS 2.1	OG 2	Completarea/actualizarea inventarelor și evaluarea detaliată a stării de conservare, atât pentru speciile de păsări cât și pentru alte specii și habitate din situl Natura 2000 ROSPA0112 Câmpia Gherghiței.
5.	OS 3.1	OG 3	Asigurarea necesarului de resurse umane și instituționale pentru asigurarea unui management participativ eficient al sitului Natura 2000 ROSPA0112 Câmpia Gherghiței incluzând rezervația naturală B.6. Lacul Rodeanu.
6.	OS 3.2	OG 3	Materializarea limitelor pe teren şi menţinerea acestora. Se vor întreprinde demersurile necesare pentru corectarea traseului vectorului de pe site-ul autorității publice centrale pentru protecția mediului în conformitate cu actul de constituire al rezervației B.6. Lacul Rodeanu.
7.	OS 3.3	OG 3	Urmărirea respectării regulamentului şi a prevederilor planului de management.
8.	OS 3.4	OG 3	Asigurarea finanţării/bugetului necesar pentru implementarea planului de management.
9.	OS 3.5	OG 3	Asigurarea logisticii necesare pentru managementul eficient al ariei naturale protejate.
10.	OS 3.6	OG 3	Evaluarea şi monitorizarea implementării planului de management.
11.	OS 3.7	OG 3	Realizarea raportărilor necesare către autorităţile cu atribuţii în domeniul protecției mediului.
12.	OS 4.1	OG 4	Elaborarea Strategiei şi a Planului de acţiune privind comunicarea şi conştientizarea publicului.
13.	OS 4.2	OG 4	Implementarea Strategiei şi a Planului de acţiune privind comunicarea şi conştientizarea publicului.
14.	OS 5.1	OG 5	Promovarea utilizării durabile a terenurilor agricole din sitului Natura 2000 ROSPA0112 Câmpia Gherghiței incluzând rezervația naturală B.6. Lacul Rodeanu.

15.	OS 5.2	OG 5	Promovarea unei dezvoltări durabile a localităţilor aflate pe teritoriul sitului Natura 2000 ROSPA0112 Câmpia Gherghiței incluzând rezervația naturală B.6. Lacul Rodeanu.
16.	OS 5.3	OG 5	Promovarea și sprijinirea activităților tradiționale din sit și din vecinătatea acestuia.
17.	OS 6.1	OG 6	Elaborarea și implementarea Strategiei de management a vizitatorilor.

7.2.3. Măsură specifică/măsură de management

Tabelul 619-OS 1.1: Asigurarea unor condiții optime de habitat în toate etapele ciclului de viață al speciilor protejate din ROSPA0112 Câmpia Gherghiței

Cod/Titlu MS[1]	Titlu A[2]/R[3]	Descriere A/R	Indicatori de realizat
A.1.1.1. Reglementarea activității de pășunat în aria naturală protejată pentru diminuarea deranjului păsărilor cuibăritoare	• Efectuarea unui studiu pentru aflarea capacității de suport a pajiștilor din sit în condițiile menținerii unei stări de conservare favorabile pentru speciile din sit (A). • Acordarea autorizațiilor de pășunat de către administratorul sitului în concordanță cu rezultatele studiului (A). • Avizarea amenajării stânelor și căilor de acces către stână de către administratorul ariei naturale protejate (A) • Amplasarea unor panouri informative privind drepturile,	Pășunatul animalelor în zonele de cuibărit ale speciilor de păsări de interes conservativ precum și în habitatele asociate speciilor, poate duce la reducerea ratei de succes a reproducerii, atât datorită deranjului dar și a distrugerii efective a cuiburilor și a pontelor. Pășunatul intensiv al oilor produce un aport semnificativ de materii organice, care prin antrenarea apelor meteorice ajung în apa celor două lacuri, contribuind astfel la creșterea fenomenului de eutrofizare. Pășunatul neintensiv al vacilor afectează mai ales suprafețele folosite ca loc de repaos și de hrănire pentru specii de păsări limicole și ihtiofage. Presiunea se manifestă prin aportul de materii organice, care contribuie la procesul de eutrofizare, dar este posibil ca în perioadele de cuibărire, o parte din cuiburile de la sol să fie distruse de trecerea animalelor domestice. Pentru a preveni potențialele efectele negative ale pășunatului numărul de animale care pășunează aceste pajiști va fi corelat cu capacitatea de suport a pajiștilor din aria naturală protejată. Cele mai bune practici în domeniu recomandă pentru pășunatul cu oi și capre, limitarea la sub 1 UVM/ha. Obiectul conservării: speciile de limicole și anseriforme care fac obiectul conservării în arealul sitului, în special *Podiceps grisegena - R, Podiceps cristatus - R, Podiceps nigricollis - R,*	1 studiu pentru aflarea capacității de suport a pajiștilor Număr de autorizații de pășunat în concordanță cu rezultatele studiului. Număr de avize Număr de panouri informative Număr de patrulări

[1] Măsură specifică
[2] Activitate de management
[3] Activitate restrictivă

Cod/Titlu MS[1]	Titlu A[2]/R[3]	Descriere A/R	Indicatori de realizat
	obligațiile și localizarea zonelor pentru pășunat (A). • stabilirea în procedurile de autorizare a activităților de pășunat a numărului maxim de câini și a modului de utilizare a acestora (A). Măsuri restrictive: • Interzicerea intrării turmelor în apa lacurilor (R)	*Recurvirostra avosetta - C, Recurvirostra avosetta - R, Charadrius dubius - R, Vanellus vanellus - R, Glareola pratincola - R, Saxicola rubetra - R, Saxicola torquata - R, Miliaria calandra - R, Motacilla flava - R, Oenanthe oenanthe – R* Localizare: malurile ecosistemelor acvatice. Tip măsură: „P" – necesară ca alternativă proactivă de conservare Prioritate: (M) – medie (viabilitatea habitatului speciilor pe termen lung este semnificativ afectată)	
A.1.1.2. - Controlul numărului de câini liberi în habitatele din sit	• Controlul câinilor fără stăpân de pe teritoriul ariei naturale protejate folosind modalitățile legale (A)	În cele mai multe cazuri pe suprafața sitului și în vecinătate numărul de câini de stână ce însoțesc turmele de oi depășesc cu mult numărul maxim prevăzut de lege. Manifestând frecvent comportament de prădători, acești câini au un puternic impact negativ asupra speciilor de păsări cuibăritoare pe sol, în special asupra puilor nezburători ai acestora, respectiv asupra mamiferelor mici. Pentru combaterea acestui fenomen, se vor efectua controale regulate pentru a se verifica efectivele de câini însoțitori ai turmelor de oi, urmată de aplicarea măsurilor legale conform Legii Vânătorii. În afară de câinii liberi ce aparțin stânelor, în apropierea localităților mai pot fi întâlniți câini sau pisici fără stăpân ce au același efect asupra faunei. *Specii vizate: Charadrius dubius - R, Vanellus vanellus - R, Glareola pratincola - R, Saxicola rubetra - R, Saxicola torquata - R, Miliaria calandra - R, Motacilla flava - R, Oenanthe oenanthe*	Număr de patrulări

Cod/Titlu MS[1]	Titlu A[2]/R[3]	Descriere A/R	Indicatori de realizat
		– *R* Localizare: toată suprafața ariei naturale protejate. Tip măsură: „P” – necesară ca alternativă proactivă de conservare Prioritate: (M) – medie (viabilitatea habitatului speciilor pe termen lung este semnificativ afectată)	
A.1.1.3. Controlul și diminuarea poluării datorită apelor uzate menajere	• Identificarea tuturor surselor de deversare a apelor uzate în lacurile din aria naturală protejată (A) •Luarea măsurilor pentru respectarea normelor legale privind managementul apelor uzate menajere (A)	Poluarea cu ape uzate are ca efect influențarea ecosistemelor acvatice. În funcție de compușii care ajung în apa lacurilor, efectele pot fi diverse și pot afecta starea de conservare a populațiilor de păsări într-un mod negativ. Deși majoritatea efectelor precum eutrofizarea lacurilor, diminuarea resurselor de hrană și a locurilor de cuibărit afectează în mod indirect populațiile de păsări, efectele poluării pot avea și un efect direct, provocând infertilitate sau succes reproductiv scăzut la unele specii de păsări. *Specii vizate: Anser anser - C, Anser albifrons - W, Aythya ferina - R, Aythya nyroca - R, Anas strepera - R, Anas platyrhynchos - R, Podiceps grisegena - R, Ciconia ciconia - C, Nycticorax nycticorax - R, Ardea purpurea - R, Egretta garzetta - R, Pelecanus crispus - C, Pelecanus onocrotalus - C, Recurvirostra avosetta - R, Circus aeruginosus – R* Localizare: localitățile din aria natural protejată Tip măsură: „P” – necesară ca alternativă proactivă de conservare Prioritate: (M) – medie (viabilitatea habitatului speciilor pe termen lung este semnificativ afectată)	Număr de controale
A.1.1.4. Monitorizarea activităților de pescuit sportiv	• Menținerea unei situații actualizate a numărului de pescari sportivi și a zonelor de pescuit sportiv	În prezent activitățile de pescuit sportiv respectiv cele de pescuit comercial nereglementat/de subzistență sunt insuficient cunoscute ca amploare iar potențialul lor impact este neevaluat. Dacă această activitate nu este controlată poate avea un impact	Pescuitul nu va fi permis în perioada 1 aprilie - 15 iunie, perioadă care se suprapune cu cea de prohibiție generală a

Cod/Titlu MS[1]	Titlu A[2]/R[3]	Descriere A/R	Indicatori de realizat
și comercial nereglementat ori de subzistență în aria naturală protejată	din sit (A). • Desemnarea de zone și perioade în care nu este permis pescuitul sportiv/ comercial nereglementat. În aceste zone vor fi amplasate semne informative, precum panouri de informare cu harți reprezentative și reguli (A). • Administratorul lacuri-lor se va asigura ca nu rămân deșeuri în urma activității de pescuit sportiv (A).	negativ asupra stării de conservare a populațiilor de păsări. Efectele negative sunt reprezentate de deranjul provocat de pescari și modalitățile de acces al locurilor de pescuit și resturile și deșeuri rămase în urma activității de pescuit. *Specii vizate: Aythya ferina - R, Aythya nyroca - R, Anas strepera - R, Anas platyrhynchos - R, Tachybaptus ruficollis - R, Platalea leucorodia - R, Plegadis falcinellus - R, Nycticorax nycticorax - R, Ardea purpurea - R, Egretta garzetta - R, Charadrius dubius - R, Circus aeruginosus – R* Localizare: Suprafața lacurilor utilizate pentru pescuit Tip măsură: „P" – necesară ca alternativă proactivă Prioritate: (M) – medie (viabilitatea habitatului speciilor pe termen lung este semnificativ afectată)	speciilor de pești, în afara zonelor prestabilite de administratorii bălților private. Număr de panouri de informare
A.1.1.5. Investigarea și evaluarea utilizării de pesticide, îngrășăminte și semințe tratate folosite în pajiștile, pășunile și terenurile agricole din sit	• Realizarea unei campanii de informare pentru fermierii din zona ariei naturale protejate pentru descurajarea folosirii în agricultură a substanțelor toxice pentru păsări (A)	Deși în limitele ariei naturale protejate nu există suprafețe notabile de terenuri arabile, unele păsări folosesc pentru hrănire și terenurile agricole limitrofe. Folosirea de substanțe toxice pe aceste terenuri poate provoca moartea păsărilor. Pentru a preveni situațiile de genul acesta vor fi identificate soluții alternative și informația va fi pusă la dispoziția fermierilor. Pentru a evalua dimensiunea acestei presiuni este necesară realizarea unui studiu care să identifice tipurile de substanțe folosite pe terenurile agricole din vecinătate și să evalueze potențialul impact al acestora. Pe baza acestui studiu se vor propune soluții alternative, dacă este necesar acest lucru. *Specii vizate: Anser anser - C, Anser albifrons - W, Aythya ferina -*	Campanie de informare, date disponibile integrate în studii de specialitate

Cod/Titlu MS[1]	Titlu A[2]/R[3]	Descriere A/R	Indicatori de realizat
		R, Aythya nyroca - R, Anas strepera - R, Anas platyrhynchos - R, Podiceps grisegena - R, Ciconia ciconia - C, Nycticorax nycticorax - R, Ardea purpurea - R, Egretta garzetta - R, Pelecanus crispus - C, Pelecanus onocrotalus - C, Recurvirostra avosetta - R, Athene noctua - P, Asio flammeus - W, Circus aeruginosus - R, Upupa epops - R, Falco tinnunculus - R, Falco subbuteo - R, Saxicola rubetra - R, Saxicola torquata - R, Miliaria calandra - R, Motacilla flava - R, Oenanthe oenanthe – R Localizare: Suprafețele agricole și din proximitatea acestora Tip măsură: „P" – necesară ca alternativă proactivă Prioritate: (M) – medie (viabilitatea habitatului speciilor pe termen lung este semnificativ afectată)	
A.1.1.6. Integrarea în planurile de amenajare a teritoriului și de urbanism a obiectivelor ariilor naturale protejate.	• integrarea obiectivelor de conservare în planurile de amenajare a teritoriului și de urbanism (A).	Corelarea planurilor de dezvoltare ale unităților administrativ teritoriale care se suprapun cu ROSPA0112 Câmpia Gherghiței incluzând rezervația naturală B.6. Lacul Rodeanu cu planul de management al ariei naturale protejate este esențială pentru funcționarea ariei naturale protejate Prioritate: (M) – medie (viabilitatea habitatului speciilor pe termen lung este semnificativ afectată)	Planuri de urbanism și de amenajare a teritoriului corelate cu planul de management
A.1.1.7. Monitorizarea riscului de incendii in aria naturală protejată	• Stabilirea unui sistem de monitorizare a incendiilor de vegetație (A) • Amplasarea pe terenurile aparținând instituțiilor publice de	Incendierea vegetației palustre/miriștilor/ pajiștilor este o practică curentă care se desfășoară la ora actuală ilegal, necontrolat și în orice anotimp. Incendierea stufului afectează major avifauna pentru care întinderile de stuf reprezintă loc de cuibărit sau de adăpost, atât în sezonul cald cât și în sezonul rece. Din aceste motive, incendierea stufului, a pajiștilor și a terenurilor agricole din imediata apropiere a ariei naturale protejate este interzisă prin	Campanii de informare Număr de panouri informative

Cod/Titlu MS[1]	Titlu A[2]/R[3]	Descriere A/R	Indicatori de realizat
	panouri informative pe care să fie menționată interdicția și sancțiunile privind incendierea stufului (A) • Realizarea unui sistem de informare imediată în caz de incendiu prin recrutarea și instruirea unor persoane ce locuiesc în zonă (A) Măsuri restrictive: • Interzicerea incendierii stufului, pajiștilor și terenurilor agricole (R)	lege (OUG nr. 195/2005 privind protecția mediului, aprobată cu modificări și completări prin Legea nr. 265/2006) *Specii vizate: Aythya ferina - R, Aythya nyroca - R, Anas strepera - R, Anas platyrhynchos - R, Tachybaptus ruficollis - R, Podiceps grisegena - R, Podiceps cristatus - R, Podiceps nigricollis - R, Rallus aquaticus - R, Platalea leucorodia - R, Plegadis falcinellus - R, Nycticorax nycticorax - R, Ardea purpurea - R, Egretta garzetta - R, Circus aeruginosus - R, Panurus biarmicus - P, Acrocephalus schoenobaenus - R, Acrocephalus scirpaceus - R, Acrocephalus arundinaceus - R, Emberiza schoeniclus – R* Localizare: toată suprafața ariilor naturale protejate, cu precădere a zonelor acoperite cu stuf. Tip măsură: „P” – necesară ca alternativă proactivă Prioritate: (M) – medie (viabilitatea habitatului speciilor pe termen lung este semnificativ afectată)	
A.1.1.8. Controlul și eliminarea zonelor cu depozite de deșeuri	• Igienizarea zonelor în care s-au depozitat/acumulat deșeuri menajere (A) • Verificarea periodică a ariei naturale protejate pentru a detecta depozitările/acumulările de deșeuri (A) • Efectuarea controalelor și luarea măsurilor legale (A) • Colaborarea cu	În multe locuri din aria naturală protejată, în special în apropierea localităților, există zone în care se aruncă deșeuri menajere. Acestea se acumulează și, pe lângă aspectul inestetic, afectează calitatea habitatului speciilor de păsări. Depozitarea ilegală deșeurilor cauzează scurgeri și infiltrații de substanțe în apele de suprafață și subterane. În plus, deșeurile afectează direct zonele de hrănire a speciilor de păsări limnicole și paseriforme. Poluarea cu plastic și cu microplastic este deja recunoscută ca o problemă majoră și o cauză frecventă a mortalității păsărilor care ingerează plastic. Totodată, speciile de pești sunt direct afectați de poluarea cu microplasticul din apa lacurilor a cărui sursă este deteriorarea plasticelor depuse pa malurile lacului. *Specii vizate: Nycticorax nycticorax - R, Ardea purpurea - R,*	Număr de patrulări Număr de zone salubrizate

Cod/Titlu MS[1]	Titlu A[2]/R[3]	Descriere A/R	Indicatori de realizat
	autoritățile locale pentru îmbunătățirii colectării deșeurilor și a eliminării lor corecte (A).	*Egretta garzetta - R, Saxicola rubetra - R, Saxicola torquata - R, Miliaria calandra - R, Motacilla flava - R, Oenanthe oenanthe – R* Localizare: vecinătatea lacurilor, dar și a localităților. Tip măsură: „P" – necesară ca alternativă proactivă) ce contribuie la atingerea obiectivelor planului de management. Prioritate: (S) – scăzută (viabilitatea speciilor nu este afectată pe termen scurt dar există șanse de schimbare pe termen lung).	
A.1.1.9. Reducerea mortalității prin împușcare în rândul păsărilor răpitoare	• Realizarea unor sesiuni de informare pentru vânătorii arondați fondurilor de vânătoare suprapuse peste aria naturală protejată (A); • Amplasarea de panouri informative privind regulile care trebuie respectate în legătură cu ariile naturale protejate (A).	Împușcarea păsărilor răpitoare de către unii vânători este o practică ce poate fi întâlnită și astăzi pe teritoriul României. Aceasta se datorează credinței că păsările răpitoare sunt dăunătoare vânatului și lipsei de cunoștințe care să permită identificarea diverselor specii de păsări răpitoare. Pentru a restrânge aceste practici, se va organiza o serie de sesiuni de informare, prin care vor fi prezentate vânătorilor arondați fondurilor de vânătoare suprapuse peste sit beneficiile păsărilor răpitoare, implicațiile legale ale împușcării acestora și modul în care pot fi deosebite speciile de păsări răpitoare de pe teritoriul ariei naturale protejate. *Specii vizate: Anser anser - C, Anser albifrons - W, Aythya ferina - R, Aythya nyroca - R, Anas strepera - R, Anas platyrhynchos - R, Circus aeruginosus - R, Circus cyaneus - C, Circus cyaneus - W, Circus pygargus - C, Buteo buteo - C, Buteo buteo - W, Falco tinnunculus - R, Falco columbarius - W, Falco subbuteo – R* Localizare: În proximitatea zonelor cu întinderi de stuf. Tip măsură: „P" – necesară ca alternativă proactivă de conservare Prioritate: (M) – medie (viabilitatea habitatului speciilor pe termen lung este semnificativ afectată)	Număr de campanii de informare
A.1.1.10. Combaterea	• dezvoltarea unui sistem de monitorizare cu	Fenomenul de braconaj este răspândit la nivelul României, inclusiv în aria naturală protejată ce face obiectul acestui Plan de	Număr de patrulări Sistem de informare în care să

Cod/Titlu MS[1]	Titlu A[2]/R[3]	Descriere A/R	Indicatori de realizat
fenomenului de braconaj	privire la cazurile de braconaj (A); • amplificarea controalelor în zonele cu vulnerabilitatea cea mai ridicată la apariția cazurilor de braconaj, realizate în colaborare cu instituțiile abilitate pentru controlul fenomenului (A).	management. Capturarea și uciderea speciilor de păsări are un evident efect negativ asupra stării de conservare a acestora. În acest sens, administratorii fondurilor de vânătoare și autoritățile publice cu atribuții în acest domeniu, vor pune la dispoziție, informațiile privind cazurile de braconaj cunoscute pe teritoriul ariei naturale protejate. Pescuitul cu plase de tip monofilament reprezintă una din cauzele principale de mortalitate prin înecare pentru multe specii de păsări acvatice, în special rațele scufundătoare, datorită gradului scăzut de vizibilitate sub apă. Deși acest tip de plase sunt interzise prin lege, există posibilitatea ca acestea să fie folosite de către braconieri. *Specii vizate: Anser anser - C, Anser albifrons - W, Aythya ferina - R, Aythya nyroca - R, Anas strepera - R, Anas platyrhynchos - R, Circus aeruginosus - R, Circus cyaneus - C, Circus cyaneus - W, Circus pygargus - C, Buteo buteo - C, Buteo buteo - W, Falco tinnunculus - R, Falco columbarius - W, Falco subbuteo – R* Localizare: toată aria naturală protejată. Tip măsură: „P” – necesară ca alternativă proactivă Prioritate: (M) – medie (viabilitatea speciilor pe termen lung este semnificativ afectată).	fie inclus și administratorul ariei naturale protejate
A.1.1.11. Menținerea suprafețelor cu vegetație acvatică la un nivel optim pentru speciile	• Controlul intervențiilor majore la nivelul vegetației acvatice din aria naturală protejată de către autoritățile de mediu responsabile (A). • Menținerea	Întinderile de stuf din aria naturală protejată reprezintă o componentă importantă a ecosistemului acvatic și este vitală pentru menținerea stării de conservare favorabile pentru mai multe specii de păsări. Întinderile de stuf reprezintă loc de cuibărit și de odihnă pentru aceste specii. Recoltarea sau tăierea stufului poate fi o activitate necesară în anumite condiții dar acesta trebuie făcută în așa fel încât să nu fie afectate semnificativ populațiile de păsări	Suprafața cu stuf menținută

Cod/Titlu MS[1]	Titlu A[2]/R[3]	Descriere A/R	Indicatori de realizat
de păsări	suprafețelor ocupate de stuf, cel puțin la nivelul existent în prezent, pentru asigurarea de habitate optime speciilor de păsări limnicole și anseriforme (A).	din aria naturală protejată. Din aceste motive, tăierea stufului în aria naturală protejată se va face numai după o evaluare a situației de către administratorul ariei naturale protejate. *Specii vizate: Aythya ferina - R, Aythya nyroca - R, Anas strepera - R, Anas platyrhynchos - R, Tachybaptus ruficollis - R, Podiceps grisegena - R, Podiceps cristatus - R, Podiceps nigricollis - R, Rallus aquaticus - R, Platalea leucorodia - R, Plegadis falcinellus - R, Nycticorax nycticorax - R, Ardea purpurea - R, Egretta garzetta - R, Circus aeruginosus - R, Panurus biarmicus - P, Acrocephalus schoenobaenus - R, Acrocephalus scirpaceus - R, Acrocephalus arundinaceus - R, Emberiza schoeniclus – R* Localizare: malurile lacurilor din situl Natura 2000. Tip măsură: „P” – necesară ca alternativă proactivă de conservare Prioritate: (M) – medie (viabilitatea habitatului speciilor pe termen lung este semnificativ afectată).	
A.1.1.12. Asigurarea respectării interdicției traficului auto în afara spațiilor destinate acestora din aria naturală protejată	• Realizarea si amplasarea de panouri informative privind interdicția traficului auto pe suprafața sitului, în afara spațiilor destinate acestora (A). • Sancționarea persoanelor care pătrund cu autoturismele direct pe pajiști, conform OUG57/2007 (A).	Pajiștile din aria naturală protejată reprezintă loc de cuibărit, de odihnă și de hrănire pentru mai multe specii de păsări, precum *Glareola pratincola* - ciovlica ruginie. Accesul auto pe pajiștile din sit deranjează aceste păsări și poate duce la o stare de conservare scăzută prin influențarea succesului reproductiv sau chiar distrugerea cuiburilor. Pentru a preveni aceste aspecte, trebuie monitorizată respectarea regulilor rutiere și din OUGnr. 195/2005 privind protecția mediului, aprobată cu modificări și completări prin Legea nr. 265/2006 , cu modificările și completările ulterioare privind traficul motorizat în afara drumurilor publice. *Specii vizate: Charadrius dubius - R, Vanellus vanellus - R, Glareola pratincola - R, Saxicola rubetra - R, Saxicola torquata -*	Număr de panouri de informare Număr de patrulări pentru respectarea regulilor de circulație

Cod/Titlu MS[1]	Titlu A[2]/R[3]	Descriere A/R	Indicatori de realizat
		R, Miliaria calandra - R, Motacilla flava - R, Oenanthe oenanthe – R Localizare: pajiștile din situl Natura 2000. Tip măsură: „P" – necesară ca alternativă proactivă de conservare Prioritate: (M) – medie (viabilitatea habitatului speciilor pe termen lung este semnificativ afectată).	
A.1.1.13. Limitarea mortalității și deranjului provocate de traficul auto	• Delimitarea zonelor cu nivele ridicate de mortalitate a păsărilor din cauza traficului rutier (A). • Amplasarea indicatoarelor și limitatoarelor de viteză în zonele cu mortalitate ridicată (A). • Limitarea vitezei pe drumurile cu mortalitate ridicată (A).	Aria naturală protejată este traversată de mai multe drumuri naționale, județene și comunale. În mai multe locuri aceste drumuri trec prin apropierea zonelor acvatice, zone în care densitatea avifaunei este mare și se pot întâmpla ușor accidente din cauza păsărilor care traversează drumul la mică înălțime. Pe lângă mortalitatea ridicată în rândul acestora, unele păsări de mari dimensiuni, pot provoca și accidente rutiere. Pentru evitarea acestor accidente și reducerea mortalității în rândul păsărilor, limita de viteză în aceste zone va fi redusa prin indicatoare și/sau limitatoare de viteză. *Specii vizate: Aythya ferina - R, Aythya nyroca - R, Anas strepera - R, Anas platyrhynchos - R, Nycticorax nycticorax - R, Ardea purpurea - R, Egretta garzetta - R, Recurvirostra avosetta - C, Recurvirostra avosetta - R, Vanellus vanellus - R, Glareola pratincola - R, Athene noctua - P, Asio flammeus - W, Circus aeruginosus - R, Falco columbarius – W* Localizare: drumurile publice din situl Natura 2000. Tip măsură: „P" – necesară ca alternativă proactivă de conservare Prioritate: (M) – medie (viabilitatea habitatului speciilor pe termen lung este semnificativ afectată).	Zone cu mortalitate ridicată a păsărilor de interes conservativ din cauza traficului rutier delimitate Număr de limitatoare de viteză montate Număr de kilometri de drum cu limitare de viteză
A.1.1.14. Gestionarea	Activități: • Informarea publicului	Descriere: Speciile alohtone, odată introduse în aria naturală protejată, pot avea un caracter invaziv și vor concura pe resursele	Campanii de informare Acțiuni de combatere/eradicare

Cod/Titlu MS[1]	Titlu A[2]/R[3]	Descriere A/R	Indicatori de realizat
speciilor alohtone și invazive	larg prin campanii de informare care să precizeze interzicerea introducerii de specii alohtone în aria naturală protejată (A). • Intervenția directă asupra populațiilor de specii alogene invazive în cazul în care se observă că efectele negative ale acestora afectează starea de conservare a speciilor de interes conservativ (A). • Interzicerea eliberării speciilor alohtone în aria naturală protejată (R).	de hrană și habitat cu speciile autohtone. Există studii care atestă influența negativă a speciei *Ctenopharyngodon idella* asupra resurselor de hrană vegetală ce duce în timp la scăderea efectivelor de rațe scufundătoare. Pe lângă speciile de rațe mai multe specii autohtone sunt dependente de vegetația acvatică, eliminarea acesteia ducând la modificări substanțiale ale ecosistemului. Speciile de ciprinide est-asiatice au un puternic efect negativ asupra resurselor de hrană vegetală ducând în ritm scurt la scăderea drastică a efectivelor de rațe scufundătoare. Pentru a preveni degradarea vegetației submerse la amenajările piscicole se va ajunge la o înțelegere cu administratorul fermelor piscicole, astfel încât popularea lacurilor cu specii alohtone de pești - în special ciprinide est-asiatice - să fie făcută moderat sau deloc, astfel încât zonele de hrănire pentru rațele scufundătoare să fie păstrate la același nivel de calitate. Pentru a preveni efectele introducerii speciilor invazive va fi interzisă eliberarea speciilor alohtone în aria naturală protejată. *Specii vizate: Aythya ferina - R, Aythya nyroca - R, Anas strepera - R, Anas platyrhynchos - R, Tachybaptus ruficollis - R, Podiceps grisegena - R, Podiceps cristatus - R, Podiceps nigricollis - R, Rallus aquaticus - R, Platalea leucorodia - R, Plegadis falcinellus - R, Nycticorax nycticorax - R, Ardea purpurea - R, Egretta garzetta - R, Circus aeruginosus - R, Panurus biarmicus - P, Acrocephalus schoenobaenus - R, Acrocephalus scirpaceus - R, Acrocephalus arundinaceus - R, Emberiza schoeniclus – R* Localizare: întreaga suprafață a sitului Natura 2000, cu prioritate pe zonele umede; amenajările piscicole. Tip măsură: „P” – necesară ca alternativă proactivă de conservare Prioritate: (M) – medie (viabilitatea habitatului speciilor pe termen	a speciilor invazive

Cod/Titlu MS[1]	Titlu A[2]/R[3]	Descriere A/R	Indicatori de realizat
		lung este semnificativ afectată)	
A.1.1.15. Menținerea arborilor (inclusiv a celor uscați, bătrâni sau doborâți) și arbuștilor din aria naturală protejată, cu prioritate a acelora localizați pe malul lacurilor	• Incurajarea păstrării arborilor, inclusiv a celor bătrâni și uscați, în special în apropierea cursurilor de apă prin realizarea unor parteneriate cu proprietarii/administratorii de terenuri (A).	Unele dintre speciile care fac obiectul ariei naturale protejate depind de prezența arborilor, tufelor sau arbuștilor pentru cuibărit sau pentru odihnă în perioada de pasaj. Pentru a asigura condițiile necesare menținerii unei stări de conservare favorabilă acestor specii de păsări, este interzisă tăierea arborilor, tufelor și arbuștilor din aria naturală protejată sau din vecinătatea acesteia. *Specii vizate: Aythya ferina - R, Aythya nyroca - R, Anas strepera - R, Anas platyrhynchos - R, Podiceps grisegena - R, Podiceps cristatus - R, Podiceps nigricollis - R, Rallus aquaticus - R, Platalea leucorodia - R, Plegadis falcinellus - R, Nycticorax nycticorax - R, Ardea purpurea - R, Egretta garzetta - R, Charadrius dubius - R, Vanellus vanellus - R, Glareola pratincola - R, Circus aeruginosus - R, Upupa epops - R, Jynx torquilla - R, Dendrocopos major - P, Falco tinnunculus - R, Falco subbuteo - R, Lanius excubitor - W, Parus caeruleus - P, Parus major - P, Panurus biarmicus - P, Acrocephalus schoenobaenus - R, Acrocephalus scirpaceus - R, Acrocephalus arundinaceus - R, Phylloscopus collybita - R, Aegithalos caudatus - P, Erithacus rubecula - C, Erithacus rubecula - W, Coccothraustes coccothraustes - W, Pyrrhula pyrrhula - W, Carduelis chloris - P, Carduelis cannabina - P, Carduelis carduelis - P, Carduelis spinus - W, Emberiza citrinella - W, Emberiza schoeniclus – R* Localizare: întreaga suprafață a sitului Natura 2000, cu prioritate în zonele umede. Tip măsură: „P” – necesară ca alternativă proactivă de conservare Prioritate: (R) – ridicată (viabilitatea habitatului speciilor pe	Număr de arbori uscați, bătrâni sau doborâți menținuți Parteneriate cu proprietarii/administratorii de terenuri pentru menținerea unui număr optim de arbori uscați, bâtrâni sau doborâți

Cod/Titlu MS[1]	Titlu A[2]/R[3]	Descriere A/R	Indicatori de realizat
		termen scurt și mediu este semnificativ afectată)	
A.1.1.16. Managementul durabil al activității de vânătoare	Activități: • Stabilirea zonelor de liniște pe teritoriul ariei naturale protejate (A) • Informarea anuală cu privire la numărul și specia exemplarelor vânate pe teritoriul ariei naturale protejate (A) • Avizarea anuală a cotelor de vânătoare de către administratorul ariei naturale protejate. • Interzicerea vânătorii pe teritoriul ariei naturale protejate la speciile de păsări la care starea de conservare nu este favorabilă, exceptând cazul în care se dau derogări pentru acele specii (R). • Interzicerea folosirii muniției de plumb la vânătoare în aria naturală protejată (R).	Deși activitatea de vânătoare are ca scop declarat managementul și asigurarea stării de conservare favorabile a speciilor de păsări și animale, uneori aceasta are efecte opuse. Conform legii vânătorii, zonele de liniște pentru fondurile de vânătoare trebuie stabilite în zonele în care fondul de vânătoare se suprapune peste arii protejate. În cazul în care zona suprapusă este mai mare decât dimensiunea legală a zonelor de liniște, zonele de liniște vor fi suprapuse cu zonele din apropierea lacurilor. Specii: speciile de interes cinegetic Tip măsură: „P” – necesară ca alternativă proactivă de conservare Prioritate: (R) – ridicată (viabilitatea habitatului speciilor pe termen scurt și mediu este semnificativ afectată)	Număr de patrulări Cote anuale avizate Număr de derogări Suprafața zonelor de liniște delimitate

Cod/Titlu MS[1]	Titlu A[2]/R[3]	Descriere A/R	Indicatori de realizat
A.1.1.17. Reducerea mortalității datorată electrocutării	• Izolarea liniilor de medie tensiune prin colaborarea cu companiile de transport a energiei electrice (A) • Interzicerea construirii de noi linii electrice sau amplasării de stâlpi fără izolarea liniilor la nivelul stâlpilor (R).	Liniile electrice neizolate, şi în special cele de de medie tensiune reprezintă una din cauzele majore de mortalitate în special în rândul răpitoarelor de zi şi a berzelor prin electrocutare la nivelul stâlpilor folosiți de păsări. În scopul prevenirii acestui fenomen, se vor izola la nivelul stâlpilor liniile de medie tensiune cu izolatorii de pe stâlpi orientați în sus din sit şi de la periferia sitului. În măsura posibilităților, alte alternative vor fi preferate izolării. Se aplica la nivel de întreaga secțiune de linii de medie tensiune pe suprafața sitului. *Specii vizate: toate speciile de interes conservativ, în special Ciconia ciconia – C* Tip măsură: „V" – voluntară (acceptată de stakeholderi); contribuie la atingerea obiectivelor planului de management. Prioritate: (S) – scăzută (viabilitatea speciilor nu este afectată pe termen scurt dar există șanse de schimbare pe termen lung).	Număr de kilometri de linii electrice securizate
A.1.1.18. Gestionarea accesului persoanelor și bărcilor cu motor în apropierea coloniilor de cuibărit	• Marcarea coloniilor existente și limitarea accesului prin indicatoare (A) • Interzicerea apropierii persoanelor și bărcilor cu motor de zonele cu stuf și vegetație sau de stolurile de păsări ce stau pe apă.	Deplasarea bărcilor cu motor pe lacuri poate provoca un deranj foarte mare pentru păsările cuibăritoare sau care se odihnesc pe lac. De exemplu pentru speciile de rațe sau de corcodei care cuibăresc pe lac sau pentru stolurile de gâște care folosesc lacurile ca zonă de odihnă. În acest sens, administratorii lacurilor au obligația să se asigure că deplasările efectuate pe lac vor fi făcute în așa fel încât deranjul păsărilor să fie minim. Bărcile trebuie sa ocolească la o distanța mare stolurile de păsări care se odihnesc pe lac, astfel încât să nu le sperie iar în perioada de cuibărit să nu se apropie de zonele cu vegetație sau de cuiburile vizibile. *Specii vizate: Aythya ferina - R, Aythya nyroca - R, Anas strepera - R, Anas platyrhynchos - R, Podiceps grisegena - R, Podiceps cristatus - R, Podiceps nigricollis – R, Nycticorax nycticorax - R,*	Colonii de păsări marcate Număr de patrulări

Cod/Titlu MS[1]	Titlu A[2]/R[3]	Descriere A/R	Indicatori de realizat
		Ardea purpurea - R, Egretta garzetta - R	
A.1.1.19. Atingerea statutului de conservare favorabil al speciilor prioritare	• Punerea în practică a măsurilor din planurile naționale de acțiune pentru speciile pentru care s-au realizat astfel de documente (A) • Abordarea directă a presiunilor care contribuie la existența altei stări de conservare decât cea favorabilă (A) • Protejarea zonelor de reproducere, hrănire și adăpost pentru speciile acvatice (A).	Pentru toate speciile cu statut nefavorabil identificate în arealul sitului, administratorul ariei naturale protejate, în parteneriat cu autoritățile locale și alți factori interesați, va implementa măsuri specifice pentru asigurarea unui statut de conservare favorabil. Aceste măsuri specifice vor fi detaliate în urma activităților de monitorizare și vor completa setul de măsuri propuse în acest plan. Obiectul conservării: speciile care fac obiectul conservării în arealul sitului și care au un statut de conservare nefavorabil Localizare: intreaga suprafață a sitului Natura 2000. Tip măsură: „P" – necesară ca alternativă proactivă de conservare. Prioritate: (R) – ridicată (viabilitatea speciei/habitatului acesteia pe termen scurt este major afectată dacă nu se iau măsuri	Număr -de măsuri de intervenție activă cu rezultat direct în îmbuntățirea stării de conservare a speciilor și habitatelor de interes conservativ.
A.1.1.20. Gestionarea nivelului apei în bazinele piscicole	• Realizarea unui protocol de colaborare între administratorii lacurilor și cel al ariei naturale protejate pentru menținerea unui nivel optim al apei în bazinele piscicole.	Drenarea bazinelor piscicole în perioadele de cuibărit ale speciilor acvatice pot afecta negativ succesul reproductiv al speciilor acvatice. În schimb drenarea unor bazine în perioadele de pasaj poate asigura resurse de hrană pentru stolurile de păsări limicole ce poposesc în sit. În vederea gestionării corespunzătoare a nivelului apei in bazinele piscicole se va întocmi un protocol de colaborare cu administratorii bazinelor piscicole. Prin acest protocol administratorii bazinelor se vor angaja să respecte recomandările cu privire la gestionarea nivelului apei în bazinele piscicole în limitele rezonabile astfel încât să nu fie afectată semnificativ activitatea economica a acestora. Se va asigura sprijin	Protocol de colaborare Număr de patrulări

Cod/Titlu MS[1]	Titlu A[2]/R[3]	Descriere A/R	Indicatori de realizat
		de specialitate administratorilor bazinelor piscicole în stabilirea perioadelor sensibile și a nivelului de apă necesar. Dacă este necesară o îmbunătățire a sistemelor de alimentare/drenare a bazinelor, se poate sprijini administratorii bazinelor în accesarea unor fonduri nerambursabile pentru realizarea acestor investiții. *Specii vizate: Aythya ferina - R, Aythya nyroca - R, Anas strepera - R, Anas platyrhynchos - R, Tachybaptus ruficollis - R, Podiceps grisegena - R, Podiceps cristatus - R, Podiceps nigricollis - R, Rallus aquaticus - R, Recurvirostra avosetta – R* Tip măsură: „V" – voluntară (acceptată de stakeholderi); contribuie la atingerea obiectivelor planului de management. Prioritate: (S) – scăzută (viabilitatea speciilor nu este afectată pe termen scurt dar există șanse de schimbare pe termen lung).	

Tabelul 620– OS 1.2: Asigurarea unor condiții optime de habitat pe durata implementării planului de management în scopul realizării unei stări de conservare favorabile pentru speciile ce fac obiectul protecției în rezervația naturală B.6. Lacul Rodeanu

Cod MS[4]	Titlu A[5]/R[6]	Descriere A/R	Indicatori de realizat
A.1.2.1. Promovarea de măsuri pentru asigurarea stării de conservare favorabilă	• Punerea în practică a măsurilor din planurile naționale de acțiune pentru speciile pentru care s-au realizat astfel de documente (A) • Abordarea directă a	Se vor adapta măsurile de conservare la specificul speciilor de păsări de interes conservativ, astfel încât să fie atinsă starea de conservare favorabilă pentru acestea pe teritoriul rezervației naturale Lacul Rodeanu. Măsurile promovate vor fi similare cu cele promovate în situl Natura 2000, cu adaptările impuse de scară de abordare. Obiectul conservării: speciile care fac obiectul conservării în	Stare de conservare favorabilă pentru toate speciile de păsări

[4] Măsură specifică
[5] Activitate de management
[6] Activitate restricitvă

Cod MS[4]	Titlu A[5]/R[6]	Descriere A/R	Indicatori de realizat
pentru specii de păsări din rezervația naturală	presiunilor care contribuie la existența altei stări de conservare decât cea favorabilă (A) • Protejarea zonelor de reproducere, hrănire și adăpost pentru speciile acvatice (A).	arealul rezervației naturale și care au un statut de conservare nefavorabil. Localizare: intreaga suprafață a rezervației naturale. Tip măsură: „P" – necesară ca alternativă proactivă de conservare. Prioritate: (R) – ridicată (viabilitatea speciei/habitatului acesteia pe termen scurt este major afectată dacă nu se iau măsuri	
A.1.2.2. Promovarea de măsuri active pentru asigurarea stării de conservare favorabilă pentru specii de faună sălbatică pentru care rezervația naturală a fost înființată	• Abordarea directă a presiunilor care contribuie la existența altei stări de conservare decât cea favorabilă (A)	Se vor adapta măsurile de conservare la specificul speciilor de faună sălbatică de interes conservativ (pești, amfibieni, reptile, mamifere), astfel încât să fie atinsă starea de conservare favorabilă pentru acestea pe teritoriul rezervației naturale Lacul Rodeanu. Obiectivul conservării: speciile de interes conservativ pentru care rezervația Lacul Rodeanu a fost realizată. Localizare: intreaga suprafață a rezervației naturale. Tip măsură: „P" – necesară ca alternativă proactivă de conservare. Prioritate: (R) – ridicată (viabilitatea speciei/habitatului acesteia pe termen scurt este major afectată dacă nu se iau măsuri	Stare de conservare favorabilă pentru toate speciile de pești, amfibieni, reptile și mamifere de interes conservativ din rezervația naturală
A.1.2.3. Controlul numărului de câini liberi în habitatele din	• Controlul câinilor fără stăpân de pe teritoriul ariei naturale protejate folosind modalitățile legale (A)	Proximitatea de așezările umane face ca rezervația naturală să prezinte vulnerabilitate la apariția câinilor fără stăpân. Manifestând frecvent comportament de prădători, acești câini au un puternic impact negativ asupra speciilor de păsări cuibăritoare pe sol, în special asupra puilor ne zburători ai acestora, respectiv	Număr de patrulări

Cod MS[4]	Titlu A[5]/R[6]	Descriere A/R	Indicatori de realizat
sit		asupra mamiferelor mici. Obiectivul conservării: speciile de interes conservativ pentru care rezervația Lacul Rodeanu a fost realizată. Localizare: intreaga suprafață a rezervației naturale. Tip măsură: „P" – necesară ca alternativă proactivă de conservare. Prioritate: (S) – scăzută (viabilitatea habitatului speciilor pe termen lung este semnificativ afectată)	
A.1.2.4. Controlul și diminuarea poluării apelor care provin din scurgerile de pe terenurile agricole	• Utilizarea adecvată a substanțelor chimice în agricultură pentru scăderea impactului acesteia asupra ecosistemului acvatic (A)	Poluarea cu ape care spală terenurile agricole are ca efect influențarea întregului ecosistem acvatic. În funcție de compușii care ajung în apa lacului, efectele pot fi diverse și pot afecta starea de conservare a populațiilor de faună de interes conservativ într-un mod negativ. Deși majoritatea efectelor precum eutrofizarea lacurilor, diminuarea resurselor de hrană și a locurilor de cuibărit afectează în mod indirect populațiile de păsări, efectele poluării pot avea și un efect direct, provocând infertilitate sau succes reproductiv scăzut la unele specii de păsări. Tip măsură: „V" – voluntară (acceptată de stakeholderi); contribuie la atingerea obiectivelor planului de management. Prioritate: (S) – scăzută (viabilitatea speciilor nu este afectată pe termen scurt dar există șanse de schimbare pe termen lung).	Suprafața agricolă pe care s-au promovat măsuri agromediu
A.1.2.5. Descurajarea folosirii în agricultură a semințelor tratate cu substanțe toxice pentru	• Realizarea unei campanii de informare pentru fermierii din zona ariei protejată pentru descurajarea folosirii în agricultură a semințelor tratate cu substanțe	În limitele ariei naturale protejate există suprafețe de terenuri arabile, ce sunt folosite de păsări folosesc pentru hrănire. Folosirea semințelor tratate cu substanțe toxice pentru cultivare pe aceste terenuri poate provoca moartea păsărilor care se hrănesc cu aceste semințe, în cazul în care acestea, din diverse motive, ajung la suprafață. Pentru a preveni situațiile de genul acesta vor fi identificate soluții alternative și informația va fi pusă la dispoziția fermierilor.	Campanie de informare

Cod MS[4]	Titlu A[5]/R[6]	Descriere A/R	Indicatori de realizat
păsări	toxice pentru păsări (A)	Localizare: Suprafețele arabile din Rezervația naturală Lacul Rodeanu. Tip măsură: „V" – voluntară (acceptată de stakeholderi); contribuie la atingerea obiectivelor planului de management. Prioritate: (S) – scăzută (viabilitatea speciilor nu este afectată pe termen scurt dar există șanse de schimbare pe termen lung).)	
A.1.2.6. Monitorizarea riscului de incendii in aria protejata	• Stabilirea unui sistem de monitorizare a incendiilor de vegetație (A) • Amplasarea pe terenurile aparținând instituțiilor publice de panouri informative pe care să fie menționată interdicția și sancțiunile privind incendierea stufului (A) • Realizarea unui sistem de informare imediată în caz de incendiu prin recrutarea și instruirea unor persoane ce locuiesc în zonă (A) Măsuri restrictive: • Interzicerea incendierii stufului, pajiștilor și terenurilor agricole (R)	Incendierea vegetației palustre/miriștilor/ pajiștilor este o practică curentă care se desfășoară la ora actuală ilegal, necontrolat și în orice anotimp. Incendierea stufului afectează major fauna sălbatică pentru care întinderile de stuf reprezintă loc de cuibărit sau de adăpost, atât în sezonul cald cât și în sezonul rece. Din aceste motive, incendierea stufului, a pajiștilor și a terenurilor agricole din imediata apropiere a ariei naturale protejate este complet interzisă. *Specii vizate: Nycticorax nycticorax - R, Ardea purpurea - R, Egretta garzetta - R, Saxicola rubetra - R, Saxicola torquata - R, Miliaria calandra - R, Motacilla flava - R, Oenanthe oenanthe – R* Localizare: vecinătatea lacurilor, dar și a localităților. Tip măsură: „P" – necesară ca alternativă proactivă) ce contribuie la atingerea obiectivelor planului de management. Prioritate: (S) – scăzută (viabilitatea speciilor nu este afectată pe termen scurt dar există șanse de schimbare pe termen lung).	Număr de patrulări Campanii de informare Număr de panouri informative

Cod MS[4]	Titlu A[5]/R[6]	Descriere A/R	Indicatori de realizat
A.1.2.7. Controlul și eliminarea zonelor cu depozite de deșeuri	• Igienizarea zonelor în care s-au acumulat deșeuri menajere (A) • Verificarea periodică a ariei naturale protejate pentru a detecta acumulările de deșeuri (A) • Efectuarea controalelor și luarea măsurilor legale (A) • Colaborarea cu autoritățile locale pentru îmbunătățirii colectării deșeurilor și a eliminării lor corecte (A).	În zonele de mal ale Lacului Rodeanu există zone afectate de depozitarea necontrolată a deșeurilor. Acestea se acumulează și, pe lângă aspectul indezirabil, afectează calitatea habitatului speciilor. Pentru rezolvarea acestei situații administratorii terenurilor pe care se află depozitate gunoaiele vor asigura igienizarea zonelor și menținerea lor fără deșeuri. *Specii vizate:* toate speciile de interes conservativ din zona Lacului Rodeanu Localizare: malurile Lacului Rodeanu. Tip măsură: „P" – necesară ca alternativă proactivă) ce contribuie la atingerea obiectivelor planului de management. Prioritate: (S) – scăzută (viabilitatea speciilor nu este afectată pe termen scurt dar există șanse de schimbare pe termen lung).	Număr de patrulări Număr de zone salubrizate
A.1.2.8. Combaterea fenomenului de braconaj	• dezvoltarea unui sistem de monitorizare cu privire la cazurile de braconaj (A); • amplificarea controalelor în zonele cu vulnerabilitatea cea mai ridicată la apariția cazurilor de braconaj, realizate în colaborare cu instituțiile abilitate pentru controlul	Fenomenul de braconaj este răspândit la nivelul României, inclusiv în aria naturală protejată ce face obiectul acestui Plan de management. Capturarea și uciderea speciilor de păsări are un evident efect negativ asupra stării de conservare a acestora. În acest sens, administratorii fondurilor de vânătoare și autoritățile publice cu atribuții în acest domeniu, vor pune la dispoziție, informațiile privind cazurile de braconaj cunoscute pe teritoriul ariei naturale protejate. *Specii vizate:* speciile de interes cinegetic din rezervația naturală Lacul Rodeanu Localizare: toată aria naturală protejată. Tip măsură: „P" – necesară ca alternativă proactivă	Număr de patrulări Sistem de informare in care să fie inclus si administratorul ariei naturale protejate Număr de cazuri de braconaj raportate

Cod MS[4]	Titlu A[5]/R[6]	Descriere A/R	Indicatori de realizat
	fenomenului (A).	Prioritate: (M) – medie (viabilitatea speciilor pe termen lung este semnificativ afectată).	
A.1.2.9. Gestionarea speciilor alohtone și invazive	• Informarea publicului larg prin campanii de informare care să precizeze interzicerea introducerii de specii alohtone în aria naturală protejată (A). • Intervenția directă asupra populațiilor de specii alogene invazive în cazul în care se observă că efectele negative ale acestora afectează starea de conservare a speciilor de interes conservativ (A). • Interzicerea eliberării speciilor alohtone în aria naturală protejată (R).	Descriere: Speciile alohtone, odată introduse în aria naturală protejată, pot avea un caracter invaziv și vor concura pe resursele de hrană și habitat cu speciile autohtone. Pentru a preveni efectele introducerii speciilor invazive va fi interzisă eliberarea speciilor alohtone în aria naturală protejată. *Specii vizate:* speciile de interes cinegetic din rezervația naturală Lacul Rodeanu Localizare: toată aria naturală protejată. Tip măsură: „P” – necesară ca alternativă proactivă Prioritate: (M) – medie (viabilitatea speciilor pe termen lung este semnificativ afectată).	Campanii de informare Acțiuni de combatere/eradicare a speciilor invazive
A.1.2.10. Managementul activității de vânătoare	• Stabilirea zonelor de liniște pe teritoriul ariei naturale protejate (A) • Informarea anuală cu privire la numărul și specia exemplarelor vânate pe teritoriul ariei	Deși activitatea de vânătoare are ca scop declarat managementul și asigurarea stării de conservare favorabile a speciilor de păsări și animale, de multe ori aceasta are efecte opuse. Conform legii vânătorii, zonele de liniște pentru fondurile de vânătoare trebuie stabilite în zonele în care fondul de vânătoare se suprapune peste arii protejate. În cazul în care zona suprapusă este mai mare decât dimensiunea legală a zonelor de liniște, zonele de	Cote anuale avizate Număr de derogări Suprafața zonelor de liniște delimitate

Cod MS[4]	Titlu A[5]/R[6]	Descriere A/R	Indicatori de realizat
	naturale protejate (A) • Avizarea anuală a cotelor de vânătoare de către administratorul ariei naturale protejate. • Interzicerea vânătorii pe teritoriul ariei naturale protejate la speciile de păsări la care starea de conservare nu este favorabilă, exceptând cazul în care se dau derogări pentru acele specii (R). • Interzicerea folosirii muniției de plumb la vânătoare în aria naturală protejată (R).	liniște vor fi suprapuse în zonele din apropierea lacurilor sau, dacă este necesar. Specii: speciile de interes cinegetic Tip măsură: „P" – necesară ca alternativă proactivă de conservare Prioritate: (R) – ridicată (viabilitatea habitatului speciilor pe termen scurt și mediu este semnificativ afectată)	

Tabelul 621 – OS 1.3: Asigurarea protecției condițiilor hidromorfologice caracteristice Lacului Rodeanu

Cod MS[7]	Titlu A[8]/R[9]	Descriere A/R	Indicatori de realizat
A.1.3.1. Păstrarea regimului	• Monitorizarea evoluției nivelului lacului pentru a asigura bilanțul	Menținerea condițiilor hidrologice ale Lacului Rodeanu este o condiție esențială pentru păstrarea comunităților biologice specifice acestui spațiu. Este necesară asigurarea condițiilor	Menținerea regimului hidrologic.

[7] Măsură specifică
[8] Activitate de management
[9] Activitate restrictivă

Cod MS[7]	Titlu A[8]/R[9]	Descriere A/R	Indicatori de realizat
hidrologic al Lacului Rodeanu	hidrologic echilibrat (A) • Realizarea de studii hidrogeologice pentru evaluarea aportului de ape subterane (A)	optime pentru alimentarea lacului atât din surse subterane, cât și din precipitații. Având în vedere că principala sursă de alimentare este reprezentată de precipitații, inclusiv din scurgerea de pe versanți, se impune evitarea zonelor de blocare/captare a apei pe terenurile agricole. Localizare: Lacul Rodeanu Tip măsură: „P" – necesară ca alternativă proactivă) ce contribuie la atingerea obiectivelor planului de management. Prioritate: (S) – scăzută (viabilitatea speciilor nu este afectată pe termen scurt dar există șanse de schimbare pe termen lung).	
A.1.3.2. Menținerea regimului hidrochimic al apelor Lacului Rodeanu	• Monitorizarea calității apelor Lacului Rodeanu (A) • Interzicerea deversării de ape uzate în Lacul Rodeanu (R)	Caracteristicile hidrochimice ale Lacului Rodeanu sunt influențate de caracteristicile substratului, dar și de intrările de apă și de substanțe din exterior. Caracteristicile hidrochimice influențează direct tipul și starea de sănătate a comunităților biologice care se dezvoltă în și în proximitatea lacului. Menținerea unor caracteristici apropiate de starea normală este esențială pentru asigurarea stării de conservare favorabilă a acestora. Se va considera o valoare minimă a salinității de 9 mg/l și valori in limitele admise la compușilor toxici.	Menținerea regimului hidrochimic.

Tabelul 622- OS 2.1: Completarea/actualizarea inventarelor și evaluarea detaliată a stării de conservare, atât pentru speciile de păsări cât și pentru alte specii și habitate din situl Natura 2000 ROSPA0112 Câmpia Gherghiței

Cod MS	Titlu A/R	Descriere A/R	Indicatori de realizat
A.2.1.1. Monitoringul speciilor de păsări de interes	•Actualizarea inventarelor prin evaluarea detaliată și monitorizarea stării de	Modificările de mediu biotic influențează direct speciile de păsări prin modificarea bazei trofice, a apariției altor specii concurente la baza trofică, sau a modificării numărului de prădători sau a numărului de specii de prădători. Cunoașterea tuturor parametrilor	plan de monitoring al parametrilor hidrologici; model hidrologic ca bază pentru măsurile de management;

Cod MS	Titlu A/R	Descriere A/R	Indicatori de realizat
conservativ și a habitatelor acestora.	conservare a speciilor de păsări pentru care situl Natura 2000 a fost desemnat (A) •Actualizarea formularului standard Natura 2000 aferent ariei naturale protejate (A)	biotici și a proceselor/interacțiunilor din cadrul ecosistemelor acvatice presupune monitorizarea habitatelor specifice speciilor de păsări pentru care a fost desemnat situl Natura 2000. Activitatea își propune realizarea unui plan de monitoring integrat al factorilor biotici și abiotici relevanți pentru cunoașterea și definirea proceselor și interacțiunilor specifice ecosistemelor acvatice din situl Natura 2000. Se vor realiza inventare referitoare la inventarele şi evaluarea detaliată a stării de conservare a speciilor de interes conservativ. Activitatea trebuie efectuată atât pe suprafaţa ariei naturale protejate ROSPA0112 Câmpia Gherghiței incluzând rezervația naturală B.6. Lacul Rodeanu cât și în vecinătatea acesteia. Obiectul conservării: speciile care fac obiectul conservării în arealul sitului. Rezultate așteptate: plan de monitoring integrat; actualizarea stării de conservare din punct de vedere al speciilor de interes conservativ Localizare: situl Natura 2000 Câmpia Gherghiței Tip măsură: „P” – necesară ca alternativă proactivă de conservare și reconstrucție ecologică Prioritate: (S) – scăzută (viabilitatea speciilor nu este afectată pe termen scurt dar există șanse de schimbare pe termen lung).	raport inventar specii de păsări pentru care situl Natura 2000 a fost desemnat Formular Natura 2000 actualizat
A.2.1.2. Monitoringul habitatelor din situl Natura 2000.	• Evaluarea detaliată și monitorizarea stării de conservare a habitatelor din situl ROSPA0112 Câmpia Gherghiței	Se va realiza evaluarea stării de conservare a habitatelor din situl ROSPA0112 Câmpia Gherghiței folosind protocoale de lucru stabilite în etapa anterioară. Obiectul conservării: speciile care fac obiectul conservării în arealul sitului. Rezultate așteptate: actualizarea stării de conservare din punct de	Actualizarea stării de conservare a habitatelor evaluate

Cod MS	Titlu A/R	Descriere A/R	Indicatori de realizat
		vedere al habitatelor Localizare: situl Natura 2000 Câmpia Gherghiței Tip măsură: „P” – necesară ca alternativă proactivă de conservare și reconstrucție ecologică Prioritate: (S) – scăzută (viabilitatea speciilor nu este afectată pe termen scurt dar există șanse de schimbare pe termen lung).	
A.2.1.3. Monitorizarea activităților antropice și a impactului acestora asupra speciilor de interes conservativ	• Monitorizarea calității apei în zone cheie (A) • Monitorizarea schimbărilor utilizării terenurilor (A) • Monitorizarea activităților de pescuit sportiv / comercial, nereglementat /de subzistență.	Acțiunea presupune elaborarea unui plan de monitorizare a activităților antropice cu potențial impact asupra speciilor de interes conservativ din aria naturală protejată și implementarea acestuia pe toată perioada de valabilitate a Planului de management. Monitorizarea activităților antropice este esențială pentru stabilirea gradului de succes a activităților implementate dar și a direcțiilor de urmat pe viitor pentru asigurarea unui management eficient, în conformitate cu managementul adaptativ. Localizare: situl Natura 2000 Câmpia Gherghiței; Tip măsură: „P” – necesară ca alternativă proactivă Prioritate: (M) – medie (viabilitatea habitatului speciilor pe termen lung este semnificativ afectată)	Buletine de analiza Schimbări în utilizarea terenurilor Număr de cazuri de activități de pescuit nereglementat înregistrate
A.2.1.4 Monitorizarea pagubelor produse de păsările la nivelul activităților economice.	• Monitorizarea pagubelor produse de păsări la nivelul activităților piscicole (A). • Monitorizarea pagubelor produse de păsări la nivelul activităților agricole (A). • Monitorizarea pagubelor produse de	Acțiunea își propune evaluarea pagubelor produse de speciile de păsări în amenajările piscicole, terenurile agricole și alte componente socio-economice din sit. Pe baza rezultatelor se vor propune măsuri concrete de reducere a pagubelor produse. Activitatea este importantă și pentru documentarea și demonstrarea pagubelor pentru alocarea eventualelor despăgubiri acordate prin ajutoarele de stat. Gestionarii care respecta condițiile din Planul de management pot primi compensații, prin diferite programe dedicate. Obiectul conservării: toate speciile de păsări. Rezultate așteptate: reducerea mortalității datorate conflictului	Raport privind evaluarea pagubelor produse de păsări la nivelul amenajărilor piscicole, terenurilor agricole și a altor activități socio-economice.

Cod MS	Titlu A/R	Descriere A/R	Indicatori de realizat
	păsări la nivelul altor sectoare economice (A).	păsări – activități economice Localizare: situl Natura 2000. Tip măsură: „P” – necesară ca alternativă proactivă de conservare și reconstrucție ecologică Prioritate: (M) – medie (viabilitatea speciilor este afectată pe termen scurt și există șanse de schimbare pe termen lung).	

Tabelul 623- OS 3.1: Asigurarea necesarului de resurse umane și instituționale pentru asigurarea unui management participativ eficient al sitului Natura 2000 ROSPA0112 Câmpia Gherghiței incluzând rezervația naturală B.6. Lacul Rodeanu.

Cod MS	Titlu A/R	Descriere A/R	Indicatori de realizat
A.3.1.1. Promovarea unui management participativ al ariei naturale protejate	• Monitorizarea permanenta a stakeholderilor importanți pentru managementul ariei naturale protejate (A). • Realizarea de parteneriate între gestionarul ariei naturale protejate și stakeholderii reprezentativi (A). • Organizarea periodică de întâlniri între reprezentanții ariei naturale protejate și stakehoderi locali (A).	Pentru urmărirea respectării regulamentului și prevederilor planului de management se vor încheia protocoale de colaborare cu autoritățile locale și regionale relevante pentru managementul ariei naturale protejate (ex. Jandarmeria și Garda de Mediu, Agenția de Plăți și Intervenție pentru Agricultură, Apele Române) și alte instituții relevante care posedă mijloacele legale și capacitatea tehnică în cazul unor intervenții necesare - de exemplu combaterea braconajului. Structura implicată în managementul sitului va inița și organiza întâlniri periodice cu instituții/organizații având atribuții referitoare la conservarea biodiversității în sit, cu scopul de a discuta problemele legate de implementarea planului de management și realizarea funcționării corelate a tuturor structurilor de administrare din zona sitului - inclusiv a administrațiilor localităților din cadrul și din vecinătatea ariei. Comunitatea locală trebuie consultată permanent şi implicată participativ în acţiunile de management prin întâlniri de informare	Listă actualizată cu stakeholderi relevanți Număr de parteneriate Număr de întâlniri

Cod MS	Titlu A/R	Descriere A/R	Indicatori de realizat
		periodice. Prioritate: (M) – medie (viabilitatea habitatului speciilor pe termen lung este semnificativ afectată)	
A.3.1.2. Asigurarea personalului necesar administrării sitului și perfecționarea continuă a acestuia/ partenerilor în activitatea de conservare	• Asigurarea unui număr optim de persoane implicate direct in managementul efectiv al ariei naturale protejate (A) • Realizarea periodică de sesiuni de instruire pentru personalul implicat în administrarea sitului Natura 2000 • Instruirea vânătorilor și pescarilor în scopul identificării speciilor protejate și a perioadelor critice pentru fiecare specie de interes conservativ	Structura implicată în managementul sitului este responsabilă pentru asigurarea personalului necesar administrării ariei naturale protejate. Aceasta răspunde și de asigurarea unui nivel adecvat de pregătire a personalului prin trimiterea la cursuri de perfecționare și schimburi de experiență. Pe de altă parte, multe dintre speciile de interes cinegetic sunt asemănătoare cu altele, protejate. De asemenea, riscul de confuzie în teren este foarte mare în anumite condiții (ex. de ceață, întuneric, pe apă, în zbor, în razele soarelui etc). Pentru a elimina riscul împușcării accidentale a unor exemplare din specii protejate, se vor organiza o serie de cursuri de instruire a vânătorilor și pescarilor în scopul identificării corecte în teren a speciilor protejate. O serie de postere exemplificative pentru identificarea speciilor de pasări în condiții diverse vor fi realizate și distribuite asociațiilor de vânători/pescari, și gestionarilor fondurilor de vânătoare din vecinătatea sitului. Prin realizarea unor cursuri cu specialiști ornitologi se vor elimina riscurile de împușcare accidentala a exemplarelor de specii protejate și îmbunătățirea cunoștințelor de identificare a speciilor de păsări de interes comunitar. Prioritate: (M) – medie (viabilitatea habitatului speciilor pe termen lung este semnificativ afectată)	Număr adecvat de persoane implicate in administrarea efectiva a sitului Natura 2000 Număr de cursuri de perfectionare și de schimburi de experienta in care au fost implicați angajații implicați în managementul ariei naturale protejate Numărul de cursuri realizate pentru diferite categorii de stakeholderi.

Tabelul 624- OS 3.2: Materializarea limitelor pe teren şi menţinerea acestora

Cod MS	Titlu A/R	Descriere A/R	Indicatori de realizat
A.3.2.1 – Materializarea limitelor in teren	• Realizarea şi montarea indicatoarelor pentru evidenţierea limitelor sitului (A) • Semnalizarea existenței ariei naturale protejate prin panouri de avertizare (A)	Prin această acțiune se va realiza delimitarea în teren a limitelor ariei naturale protejate prin marcarea în teren a limitelor. Aceste structuri vor fi verificate periodic și întreținute corespunzător pe toată perioada planului de management. Pentru ridicarea acestor marcaje se va analiza și identifica posibilitatea cea mai viabilă de marcare a limitelor sitului, o bornare detaliată fiind imposibilă. Se propune semnalizarea limitelor prin panouri de informare. Rezultate așteptate: marcarea, semnalizarea limitelor sitului și amplasarea de panouri de avertizare. Prioritate: (S) – scăzută (viabilitatea speciilor nu este afectată pe termen scurt dar există șanse de schimbare pe termen lung).	Marcarea sitului Natura 2000 Panouri de avertizare a prezenței ariei naturale protejate
A.3.2.2. Asigurarea întreținerii mijloacelor de semnalizare a limitelor	• Întreţinerea periodică a mijloacelor de semnalizare a limitelor sitului (A) • Interzicerea deteriorării semnalizarii limitelor ariei naturale protejate (R)	Mijloacele de semnalizare vor fi întreţinute pentru a asigura utilizarea lor pe o perioadă cât mai îndelungată. Aceasta activitate se va realiza în parteneriat cu stakeholderi locali, implicit cu voluntari. Prioritate: (S) – scăzută (viabilitatea speciilor nu este afectată pe termen scurt dar există șanse de schimbare pe termen lung).	Număr de patrulări în sit Marcaje întreținute

Tabelul 625- OS 3.3: Urmărirea respectării regulamentului şi a prevederilor planului de management

Cod MS	Titlu A/R	Descriere A/R	Indicatori de realizat
A.3.3.1. Asigurarea activităților de monitorizare a presiunilor si amenințărilor	• Realizarea unui plan anual de monitorizare a presiunilor și amenințărilor, inclusiv în	Implementarea planului de management presupune desfășurarea unor activități active de către reprezentanții gestionarului ariei naturale protejate și de către partenerii acestuia în scopul monitorizării populațiilor de specii de interes conservativ, precum și a presiunilor și amenințărilor specifice. Acestea trebuie să se realizeze atât organizat, în baza unui plan anual -de monitorizare, cât și în momentul în care	Plan de monitorizare anual Număr de patrule tematice realizate de către reprezentanții gestionarului ariei naturale protejate Numărul de patrule realizate

Cod MS	Titlu A/R	Descriere A/R	Indicatori de realizat
la nivelul sitului	parteneriat cu alte instituții • Realizarea de patrule tematice periodice pe teritoriul sitului • Realizarea unui registru pentru centralizarea rezultateor monitorizărilor	este necesar. În ambele cazuri este necesară existența unui registru al controalelor realizate, care să permită descărcarea monitorizărilor realizate în decizii de management adecvate. Prioritate: (R) – ridicată (viabilitatea habitatului speciilor pe termen scurt și mediu este semnificativ afectată)	împreună cu partenerii Registru de patrulări

Tabelul 626- OS 3.4: Asigurarea finanţării/bugetului necesar pentru implementarea planului de management

Cod MS	Titlu A/R	Descriere A/R	Indicatori de realizat
A.3.4.1. Promovare oportunităților de finanțare pentru dezvoltarea sustenabilă a ariei naturale protejate.	• Identificarea surselor de finanţare utilizabile în implementarea planului de management (A) • Realizarea de aplicații de proiecte pentru atragerea de finanțări necesare implementării planului de management	Având în vedere că resursele financiar proprii de multe ori se dovedesc insuficiente pentru a acoperi în totalitate cheltuielile ce presupune implementarea acțiunilor din planul de management, este necesară atragerea de surse de finanţare prin proiecte naţionale, internaţionale sau din mediul privat. În acest scop se vor elabora cereri de finanţare pentru diferite fonduri și programe de finanţare care vizează conservarea valorilor naturale, se vor organiza campanii de strângere de fonduri - inclusiv 2%. Gestionarul ariei naturale protejateva susține antreprenorii locali, fermieri și piscicultori în obținerea eventualelor compensații pentru implementarea unor scheme agro-mediu, pentru reducerea pagubelor provocate de păsările ihtiofage sau pentru refacerea ecologică a unor terenuri degradate ca habitate pentru speciile protejate.	Surse de finanțare identificate Număr de proiecte depuse

Cod MS	Titlu A/R	Descriere A/R	Indicatori de realizat
	• Organizarea de campanii de atragere de fonduri • Promovarea accesării de compensații și stimulente precum și a finanțărilor nerambursabile pentru administrarea sustenabilă a fermelor/bazine-lor piscicole.	Prioritate: (M) – medie (viabilitatea habitatului speciilor pe termen lung este semnificativ afectată)	
A.3.4.2. Asigurarea de venituri pentru autofinanțarea ariei naturale protejate	• Organizarea unui sistem de tarife, în conformitate cu prevederile legale (A) • Perceperea de tarifepentru avizele acordate și vizitare sitului (A)	Structura implicată în managementul sitului va institui un sistem de tarife în conformitate cu prevederile legale, în special pentru avizarea activităților. Prioritate: (S) – scăzută (viabilitatea speciilor nu este afectată pe termen scurt dar există șanse de schimbare pe termen lung).	Sistem de tarife funcțional Raport anual tarife percepute

Tabelul 627- OS 3.5: Asigurarea logisticii necesare pentru managementul eficient al ariei naturale protejate

Cod MS	Titlu A/R	Descriere A/R	Indicatori de realizat
A.3.5.1. Achiziționarea	• Achiziționarea de echipamente	În funcție de specificul măsurilor de management și nevoile de administrare ale ariei naturale protejate, gestionarul ariei naturale	Număr echipamente achiziționate

Cod MS	Titlu A/R	Descriere A/R	Indicatori de realizat
echipamentelor necesare activităților de monitoring și de patrulare.	necesare activităților de monitoring (GPS-uri, mijloace de deplasare, echipament de teren, echipamente de monitorizare a factorilor de mediu) (A) • Achiziționarea/ închirierea unui spațiu destinat gestionarului ariei naturale protejate (A)	protejate va identifica toate capacitățile necesare pentru buna organizare și implementare a activității specifice ariei naturale protejate. Aceste echipamente pot cuprinde, dar nu se rezuma la următoarele: softuri specializate de analiză GIS, echipamente de teren pentru personalul propriu (îmbrăcăminte și încălțăminte specifică), mijloace de transport auto și naval, echipamente de survolare pentru monitoring colonii de păsări, echipamente prelevare și analiză probe de apă, sol, vegetație, sedimente etc. Prioritate: (S) – scăzută (viabilitatea speciilor nu este afectată pe termen scurt dar există șanse de schimbare pe termen lung).	
A.3.5.2. Întreținerea adecvată a elementelor de logistică	• Asigurarea resurselor necesare funcționării sediului • Efectuarea verificărilor periodice ale echipamentelor în garanție • Curățarea adecvată a echipamentelor după utilizare	Dotările existente vor beneficia de întreținere adecvată pentru reducerea riscului de degradare a acestora. Se va urmări utilizarea adecvată a dotărilor existente pentru a se evita degradarea lor. Prioritate: (S) – scăzută (viabilitatea speciilor nu este afectată pe termen scurt dar există șanse de schimbare pe termen lung).	Dotări întreținute adecvat

Tabelul 628- OS 3.6: Evaluarea şi monitorizarea implementării planului de management

Cod MS	Titlu A/R	Descriere A/R	Indicatori de realizat
A.3.6.1. Monitorizarea implementării planului de management	• Evaluarea realizării activităților pe baza indicatorilor de monitorizare - calitativi şi cantitativi stabiliți prin planul de management (A) • Evaluarea eficienței managementului gestionarului și a stakehoderilor (A)	Monitorizarea planului de management va trebui să se realizeze minim o dată pe an, comparând indicatorii de rezultat cu țintele anuale stabilite în planurile de activități. O prioritate maximă trebuie acordată monitorizării stării de conservare a speciilor și habitatelor de interes conservativ. Prioritate: (M) – medie (viabilitatea habitatului speciilor pe termen lung este semnificativ afectată)	Raport de monitorizare anual
A.3.6.2. Adaptarea indicatorilor de monitorizare la cerințele de management	•Ajustarea/ modificarea indicatorilor în funcție de modificarea implementării planului de management (A)	Se vor efectua ajustări și modificări ale indicatorilor în funcție de modificarea Planului de management, dar și de schimbarea priorităților de acțiune. În cazul implementării de proiecte, se vor considera indicatorii de succes ai acestuia la nivelul planului de monitorizare al planului de management. Prioritate: (S) – scăzută (viabilitatea speciilor nu este afectată pe termen scurt dar există șanse de schimbare pe termen lung).	Plan de monitorizare actualizat

Tabelul 629- OS 3.7: Realizarea raportărilor necesare către autorităţile cu atribuții în domeniul protecției mediului

Cod MS	Titlu A/R	Descriere A/R	Indicatori de realizat
A.3.7.1. Elaborarea	•Elaborarea rapoartelor anuale de	Structura implicată în managementul sitului va elabora rapoartele de activitate şi financiare. Se vor avea în vedere și rapoartele solicitate de	Rapoarte realizate

Cod MS	Titlu A/R	Descriere A/R	Indicatori de realizat
rapoartelor de activitate	activitate şi financiare (A) •Elaborarea de rapoarte specifice, solicitate de diferite instituții publice naționale și locale (A)	alte instituții naționale sau locale. Prioritate: (M) – medie (viabilitatea habitatului speciilor pe termen lung este semnificativ afectată)	
A.3.7.2. Raportarea informațiilor solicitate de autoritățile publice și de către publicul interesat	•Trimiterea şi completarea acestora în funcție de solicitările autorităților (A) • Furnizarea de răspunsuri adecvate către publicul interesat, în baza accesului public la informața de mediu	Structura implicată în managementul sitului va răspunde solicitărilor de raportare primite de la autoritățile competente, dar și de la publicul care solicită acces în baza accesului public la informația de mediu. Prioritate: (M) – medie (viabilitatea habitatului speciilor pe termen lung este semnificativ afectată)	Rapoarte trimite Răspunsuri la solicitările publicului

Tabelul 630- OS 4.1: Elaborarea Strategiei şi a Planului de acţiune privind comunicarea şi conştientizarea publicului

Cod MS	Titlu A/R	Descriere A/R	Indicatori de realizat
A.4.1.1. Organizarea procesului pentru	• Constituirea unui Grup de lucru pentru elaborarea Strategiei și a Planului de	Se va constitui un grup de lucru pentru elaborarea Strategiei și Planului de acțiune privind comunicarea şi conştientizarea publicului. Acesta va fi constituit din reprezentanți ai instituțiilor publice interesate de managementul ariei naturale protejate, inclusiv potențiali titulari ai	Grup de lucru constituit

Cod MS	Titlu A/R	Descriere A/R	Indicatori de realizat
elaborarea Strategiei și planului de acțiune privind comunicarea	acțiune (A) • Stabilirea responsabilităților în realizarea Strategiei și a Planului de acțiune (A) • Identificarea de resurse pentru realizarea Strategiei și a Planului de acțiune (A)	unor activități socio-economice care se pot constitui în presiuni și amenințări pentru elementele de interes conservativ. Pentru realizarea unui document cu potențial ridicat de implementare se vor identifica oportunități de finanțare adecvate. Prioritate: (M) – medie (viabilitatea habitatului speciilor pe termen lung este semnificativ afectată)	
A.4.1.2. Elaborarea Strategiei și a Planului de Acțiune privind comunicarea	• Realizarea de întâlniri pentru elaborarea Strategiei și a Planului de acțiune (A) • Stabilirea obiectivelor strategice (A) • Identificarea principalelor provocări (A) • Evaluarea resurselor disponibile (A) • Identificarea priorităților de acțiune (A)	Elaborarea Strategiei și Planului de acțiune privind comunicarea şi conştientizarea publicului presupun un demers participativ în scopul identificării obiectivelor strategice, principalelor provocări, resurselor disponibile, priorităților de acțiune și măsurilor propuse. Prioritate: (S) – scăzută (viabilitatea speciilor nu este afectată pe termen scurt dar există șanse de schimbare pe termen lung).	Strategie și plan de acțiune privind comunicarea și conștientizarea publicului Număr de întâlniri realizate

Cod MS	Titlu A/R	Descriere A/R	Indicatori de realizat
	• Elaborarea Strategiei și Planului de acțiune (A)		

Tabelul 631- OS 4.2: Implementarea Strategiei şi a Planului de acţiune privind comunicarea şi conştientizarea publicului

Cod MS	Titlu A/R	Descriere A/R	Indicatori de realizat
A.4.2.1. Implementarea unui sistem online pentru informarea publicului asupra ariei naturale protejate și a măsurilor de management.	• Actualizarea site-ului web al ariei naturale protejate ROSPA0112 Câmpia Gherghiței incluzând rezervația naturală B.6. Lacul Rodeanu (A) • Promovarea informațiilor referitoare la aria naturală protejată în social media (A).	Actualizarea site web dedicat ariei naturale protejate Câmpia Gherghiței va contribui la creșterea gradului de informare privind importanța sitului pentru conservarea biodiversității la nivel regional și național. Mai mult, un instrument online interactiv poate facilita fluxul de informație și documentare privind avizele și autorizațiile necesare activităților economice cu potențial impact asupra speciilor de interes comunitar. Un asemenea instrument online va furniza hărți interactive asupra tuturor masurilor aplicabile și zonele de interes pentru menținerea statutului de conservare favorabil pentru speciile protejate. Se va urmări și promovarea informațiilor legate de aria naturală protejată în social media. Prioritate: (S) – scăzută (viabilitatea speciilor nu este afectată pe termen scurt dar există șanse de schimbare pe termen lung).	Un website actualizat
A.4.2.2. Semnalizarea adecvată a ariei naturale protejate pentru creșterea nivelului de	• Realizarea și amplasarea de panouri informative în localitățile din cadrul sitului cu informații despre speciile de păsări de interes conservativ	Se vor realiza și monta panouri educative privind importanța speciilor de păsări din situl ROSPA0112 Câmpia Gherghiței, precum și panouri educative privind regulile de comportament în sit. Realizarea și amplasarea de panouri informative privind importanța siturilor pentru conservarea biodiversității, specii sau habitate de interes comunitar din sit, anumite restricții în cadrul ariei naturale protejate, va contribui la o bună informare a publicului larg sau a vizitatorilor cât și la îmbunătățirea condițiilor de protecție și conservare	Număr de panouri informative realizate și amplasate

Cod MS	Titlu A/R	Descriere A/R	Indicatori de realizat
informare a publicului	(A) • Realizarea și amplasarea de panouri informative în localitățile din cadrul sitului cu regulile care trebuie respectate (A)	a speciilor de interes comunitar. Panourile informative vor fi amplasate pe cât posibil la intrările principale, drumurile de acces cele mai circulate, în cadrul sitului și în localitățile din apropierea sitului, cu prioritate pe terenurile aflate în proprietate publică. Numărul de localități și localitățile unde vor fi amplasate panourile vor fi selectate de către managerul sitului, în funcție de densitatea populației și de gradul de impact antropic prezent în aceste zone. Prioritate: (M) – medie (viabilitatea habitatului speciilor pe termen lung este semnificativ afectată).	
A.4.2.3. Promovarea atracțiilor turistice și culturale locale și crearea de sinergii la nivel regional cu operatorii de turism.	• Realizarea de informație tematică referitoare la aria natural protejată (A) • Realizarea de materiale informative adecvate pentru promovarea imaginii ariei naturale protejate (A).	Se va produce o gamă variată de materiale informative, pliante, broșuri, CD-uri și altele asemenea, ce vor contribui la o cunoaștere mai bună a biodiversității din cadrul sitului, problemele cu care se confruntă structura implicată în managementul sitului în implementarea măsurilor de management, restricțiilor de pe teritoriul sitului, proiectele desfășurate în sit și altele asemenea. Materialele informative se vor realiza în funcție de grupul țintă, de exemplu elevi, turiști, autorități locale, localnici și altele asemenea, și de mesajul care se dorește a fi transmis. Materialele informative vor fi distribuite la centrul de informare/vizitare și folosite la diferite evenimente organizate de către structura implicată în managementul sitului sau autoritățile locale/județene/naționale. Prioritate: (M) – medie (viabilitatea habitatului speciilor pe termen lung este semnificativ afectată).	Materiale informative realizate
A.4.2.4. Dezvoltarea infrastructurii de suport	• Realizarea unui centru de informare/vizitare al sitului Natura 2000	În scopul atragerii vizitatorilor și a promovării valorilor naturale ale sitului Natura 2000, dar și culturale și istorice ale localităților din vecinătatea sitului ROSPA0112 Câmpia Gherghiței, structura implicată în managementul sitului prin intermediul unui proiect, va realiza un	Centru de informare/vizitare realizat Minim 2 trasee tematice delimitate, cu dotări

Cod MS	Titlu A/R	Descriere A/R	Indicatori de realizat
pentru activitățile de informarea publicului	ROSPA0112 Câmpia Gherghiței incluzând rezervația naturală B.6. Lacul Rodeanu (A) • Realizarea de trasee tematice, cu echipare corespunzătoare (de exemplu, puncte de belvedere, locuri de popas, observatoare de păsări, etc.) (A)	centru de informare/vizitare. În cadrul centrului de informare/vizitare se vor amenaja spații pentru materiale informative, pentru expoziții de fotografie permanente sau temporare, un mini - muzeu privind valorile naturale, culturale și istorice ale sitului sau din vecinătatea acestuia. De asemenea, se pot amenaja spații de cercetare pentru studenți/doctoranzi/cercetători care vor putea realiza activități de cercetare în cadrul sitului. Prezența activităților de cercetare va contribui la atragerea fondurilor de cercetare. În acest sens, structura implicată în managementul sitului va promova posibilitatea de realizare a studiilor/activităților de cercetare în cadrul sitului de către diferite instituții de învățământ naționale/internaționale. Se vor avea in vedere si dezvoltarea de trasee tematice cu echipare corespunzătoare (de exemplu, puncte de belvedere, locuri de popas, observatoare de păsări, etc.) Prioritate: (S) – scăzută (viabilitatea speciilor nu este afectată pe termen scurt dar există șanse de schimbare pe termen lung).	minimale.
A.4.2.5. Implementarea unor activități educaționale pentru a informa populația locală cu privire la importanța biodiversității din cadrul	• Stabilirea tematici specifice care vor fi abordate în profil educațional în fiecare an (A) • Includerea în programul activităților educaționale a unor evenimente specifice (Ziua Pământului, Ziua Mediului, Ziua Păsărilor Ziua	Activitățile educaționale vor contribui la educarea tinerei generații. Astfel, se vor stabili tematici specifice care vor fi abordate în profil educațional în fiecare an, de exemplu protecția speciilor de păsări pentru care situl Natura 2000 a fost desemnat, precum și a habitatelor aferente acestora, gestionarea deșeurilor și igienizarea sitului, protecția luciului de apă și a pădurii și altele asemenea. Tematicile vor ține cont de problemele caracteristice la un moment dat în cadrul sitului, dar și de viziunea de ansamblu a structurii implicate în managementul ariei naturale protejate față de problemele care urmează a fi rezolvate. În programul activităților educaționale vor fi incluse o serie de sărbătorile clasice din calendarul mediului: Ziua Pământului, Ziua Mediului și altele asemenea.	Numărul de activități educaționale realizate Numărul de participanți la evenimente Numărul de activități educaționale desfășurate în parteneriat cu autoritățile locale Numărul de activități educaționale desfășurate în parteneriat cu unitățile educaționale

Cod MS	Titlu A/R	Descriere A/R	Indicatori de realizat
sitului	Zonelor Umede etc.) • Stabilirea și celebrarea Zilei ariei natural protejate (A) • Organizarea de evenimente specifice pentru diferite categorii de vârstă (A)	De asemenea, se va stabili Ziua ariei naturale protejate cu scopul de a crește popularitatea ariei naturale protejate în rândul populației locale și nu numai. Planificarea activităților și includerea acestora în calendarul de activități educaționale;, precum și organizarea evenimentelor specifice calendarului de mediu vor fi realizate ca parte a planului anual de lucru al managerului ariei naturale protejate. Prioritate: (R) – ridicată (viabilitatea habitatului speciilor pe termen scurt și mediu este semnificativ afectată)	
A.4.2.6. Realizarea de cursuri tematice pentru diferite categorii sociale	• Realizarea de cursuri tematice pentru cunoașterea mai bună a speciilor de păsări din situl ROSPA0112 Câmpia Gherghiței și comportamentul acestora, acțiuni de protecție necesare, incluzând lecții în natură, având ca grupuri țintă elevii, locuitorii, vânătorii, pescarii, vizitatorii (A) • Introducerea unor cursuri în curicula scolilor cu teritorii in	Structura implicată în managementul sitului, în colaborare cu instituții de învățământ/ONG-uri va realiza cursuri tematice ce vor include teorie și practică pentru elevii și tinerii care doresc să cunoască mai bine biodiversitatea din situl ROSPA0112 Câmpia Gherghiței. In afara acestui grup țintă, se vor avea în vedere locuitorii, vânătorii, pescarii, vizitatorii. Prioritate: (M) – medie (viabilitatea habitatului speciilor pe termen lung este semnificativ afectată)	Număr de cursuri tematice Număr de persoane instruite prin intermediul cursurilor.

Cod MS	Titlu A/R	Descriere A/R	Indicatori de realizat
	aria naturala protejată (A).		
A.4.2.7. Organizarea de evenimente tematice pentru promovarea imaginii ariei naturale protejate	• Realizarea de expoziții de fotografii cu valorile naturale, culturale și istorice din cadrul și vecinătatea ariei naturale protejate (A)	Realizarea de expoziții de fotografii va contribui la creșterea nivelul de informare și promovare a sitului. Această acțiune va fi desfășurată de către structura implicată în managementul sitului împreună cu unitățile de învățământ din vecinătatea sitului ROSPA0112 Câmpia Gherghiței sau împreună cu consiliul județean, consiliile locale, Agenția pentru Protecția Mediului, Garda de Mediu, Apele Române și altele asemenea. Expozițiile de fotografie se vor axa pe valorile naturale ale sitului, în special păsări, dar și asupra valorilor culturale și istorice, și promovarea activităților tradiționale din localitățile situate în vecinătatea sitului. Prioritate: (S) – scăzută (viabilitatea speciilor nu este afectată pe termen scurt dar există șanse de schimbare pe termen lung).	Număr de participăti la expoziții de fotografii realizate
A.4.2.8. Promovarea de activități educaționale în parteneriat cu alte instituții	• Colaborarea cu unele instituții și organizații neguvernamentale locale sau naționale în acțiuni periodice educaționale și de conștientizare a publicului (A)	Pentru eficientizarea implementării acțiunilor de conștientizare și educaționale structura implicată în managementul sitului va colabora cu diferite instituții și ONG-uri. Instituțiile țintă pot fi reprezentate de agenția de protecție a mediului, garda de mediu, apele române, universități, unitățile de învățământ din localitățile aferente sitului și altele asemenea. ONG-urile pot fi cele cu profil de protecție a mediului sau educaționale. Pentru o colaborare eficientă structura implicată în managementul sitului va încheia protocoale de colaborare cu instituțiile/ONG-urile implicate. Prioritate: (S) – scăzută (viabilitatea speciilor nu este afectată pe termen scurt dar există șanse de schimbare pe termen lung).	Număr de parteneriate realizate
A.4.2.9. Analiza Impactului	• Evaluarea impactului activităților de	Se va realiza o evaluare a impactului activităților de comunicare, informare, conștientizare și educației ecologică. În acest sens se vor realiza chestionare, sondaje cu conținut specific în funcție de grupurile	Studiu de evaluare a activităților educaționale realizat

Cod MS	Titlu A/R	Descriere A/R	Indicatori de realizat
activităților de comunicare și conștientizare	comunicare și conștientizare realizate: sondaje, chestionare sociologice și altele asemenea (A)	țintă. Grupurile țintă vor fi reprezentate de: instituțiile de învățământ, populația locală, investitori, ONG-uri și altele asemenea. Întrebările din chestionare, sondaje vor face referire la acțiunile de comunicare, informare, conștientizare și educației organizate de către structura implicată în managementul sitului și în colaborare cu alte instituții. Prioritate: (M) – medie (viabilitatea habitatului speciilor pe termen lung este semnificativ afectată)	

Tabelul 632- OS 5.1: Promovarea utilizării durabile a terenurilor agricole din vecinătatea sitului Natura 2000 ROSPA0112 Câmpia Gherghiței incluzând rezervația naturală B.6. Lacul Rodeanu

Cod MS	Titlu A/R	Descriere A/R	Indicatori de realizat
A.5.1.1. Încurajarea promovării tehnicilor sustenabile în agricultură	• Promovarea Ghidului privind cele mai bune practici agricole şi a Codului pentru bune condiții agricole si de mediu - GAEC - în rândul agricultorilor din interiorul și vecinătatea sitului (A)	Se va promova Ghidul privind cele mai bune practici agricole şi Codul pentru bune condiții agricole și de mediu - GAEC - în rândul agricultorilor din interiorul și imediata vecinătate a sitului. Prioritate: (M) – medie (viabilitatea habitatului speciilor pe termen lung este semnificativ afectată)	Număr de acțiuni de promovare
A.5.12. Promovarea măsurilor agromediu prin intermediul	• Promovarea fondurilor europene pentru administrarea durabilă a terenurilor agricole din vecinătatea sitului ROSPA0112	Se vor promova fondurile europene pentru administrarea durabilă a terenurilor agricole, în rândul agricultorilor din zona învecinată sitului. Prioritate: (M) – medie (viabilitatea habitatului speciilor pe termen lung este semnificativ afectată)	Număr de acțiuni de promovare

Cod MS	Titlu A/R	Descriere A/R	Indicatori de realizat
fondurilor europene	Câmpia Gherghiței incluzând rezervația naturală B.6. Lacul Rodeanu (A)		
A.5.1.3. Limitarea conversiei terenurilor în folosințe incompatibile cu activitățile de conservarea biodiversității	• Evaluarea adecvată pentru planuri/ proiecte/activități pentru minimum 12 luni, pentru a prinde toate cele patru anotimpuri (A).	Având în vedere faptul că, terenurile din aria protejate ROSPA0112 Câmpia Gherghiței incluzând rezervația naturală B.6. Lacul Rodeanu reprezintă zone de hrănire și curbărire pentru speciile de păsări pentru care situl Natura 2000 a fost desemnat și având în vedere avântul în ceea ce privește realizarea de noi proiecte în vecinătatea ariei naturale protejate, studiile de evaluare adecvată pentru diferitele planuri/ programe/ proiecte/activități realizate pentru minimum 12 luni, pentru a prinde toate cele patru anotimpuri și pentru a stabili cu o precizie mai bună impactul asupra ariei naturale protejate și capacitatea de suport a acesteia. Prioritate: (M) – medie (viabilitatea habitatului speciilor pe termen lung este semnificativ afectată)	Numărul de evaluări adecvate
A.5.1.4. Menținerea unor habitate agricole optime pentru speciile de păsări dependente de suprafețele	• Menținerea suprafețelor de terenuri arabile din proximitatea sitului într-o stare favorabilă atât din punct de vedere cantitativ cât și calitativ, pentru satisfacerea necesităților speciilor de păsări din cadrul	Mai multe specii de păsări utilizează habitatele deschise din exteriorul sitului pentru hrănire sau pentru plasarea cuiburilor. În perioada de pasaj prenupțial, în cadrul acestor zone apar băltoace rezultate în urma topirii zăpezilor, foarte importante pentru hrănirea mai multor specii de păsări. Schimbări ale tipurilor de utilizare a acestor suprafețe de teren și prezența monoculturilor pe suprafețe extinse pot afecta negativ speciile de păsări din cadrul sitului, prin reducerea capacității de suport. Se recomandă păstrarea unor fâșii înguste de suprafețe necultivate între suprafețele cultivate și interzicerea incendierii miriștilor. Prioritate: (R) – ridicată (viabilitatea habitatului speciilor pe termen	Suprafața terenurilor arabile în stare de conservare favorabilă pentru satisfacerea nevoilor speciilor de păsări

Cod MS	Titlu A/R	Descriere A/R	Indicatori de realizat
agricole	sitului (A).	scurt și mediu este semnificativ afectată)	

Tabelul 633- OS 5.2: Promovarea unei dezvoltări durabile a localităţilor aflate pe teritoriul sau în vecinătatea ariei naturale protejate

Cod MS	Titlu A/R	Descriere A/R	Indicatori de realizat
A.5.2.1. Armonizarea planurilor de amenajare a teritoriului și urbanism cu prevederile planului de management	• Integrarea obiectivelor de conservare a biodiversității încă din faza de realizare a planurilor de amenajare a teritoriului si de urbanism (A). • Adaptarea măsurilor de urbanism și amenajarea teritoriului la cerințele de management ale ariei naturale protejate în cazul localităților care au planuri care nu au fost încă reînnoite (A).	Asigurarea uniformității între prevederile Planului de management și cele ale planurilor de urbanism - PUG, PUZ - aparținând localităților de pe teritoriul și din zona învecinată sitului. Prioritate: (R) – ridicată (viabilitatea habitatului speciilor pe termen scurt și mediu este semnificativ afectată)	Număr de planuri de amenajare a teritoriului și de urbanism armonizate cu prevederile planului de management

Tabelul 634- OS 5.3: Promovarea și sprijinirea activităților tradiționale din sit și din vecinătatea acestuia, etichetate cu sigla ariei naturale protejate

Cod MS	Titlu A/R	Descriere A/R	Indicatori de realizat
A.5.3.1. Promovarea imaginii ariei	• Conceperea și distribuirea siglei sitului către producătorii din zonă (A) • Conceperea și distribuirea	Se va realiza și pune la dispoziția producătorilor locali de produse tradiționale sigla sitului. Prioritate: (S) – scăzută (viabilitatea speciilor nu este afectată pe termen scurt dar există șanse de schimbare pe termen lung).	O siglă realizată și distribuită

Cod MS	Titlu A/R	Descriere A/R	Indicatori de realizat
naturale protejate	siglei sitului către producătorii din zonă (A)		
A.5.3.2. Promovarea certificării produselor tradiționale	• Realizarea unei liste de produse tradiționale care pot fi certificate (A) • Oferirea de suport populației locale pentru obținerea certificărilor necesare comercializării produselor tradiționale (A)	Se vor realiza cursuri pentru producătorii locali în vederea obținerii certificărilor necesare comercializării produselor tradiționale. Prioritate: (S) – scăzută (viabilitatea speciilor nu este afectată pe termen scurt dar există șanse de schimbare pe termen lung).	Număr de cursuri realizate
A.5.3.3. Promovarea produselor tradiționale	• Promovarea produselor tradiționale pe pagina de web a ariei naturale protejate (A) • Încurajarea valorificării economice a produselor tradiționale (A)	Se va face promovarea produselor tradiționale din zonă pe pagina web a sitului, precum și în alte materiale si evenimente de promovare a ariei. Prioritate: (S) – scăzută (viabilitatea speciilor nu este afectată pe termen scurt dar există șanse de schimbare pe termen lung).	Număr de acțiuni de promovare

Tabelul 635- OS 6.1: Elaborarea Strategiei de management a vizitatorilor

Cod MS	Titlu A/R	Descriere A/R	Indicatori de realizat
A.6.1.1. Organizarea procesului de realizare a Strategiei de vizitare	• Constituirea unui Grup de lucru pentru elaborarea Strategiei de vizitare (A) • Stabilirea responsabilităților în realizarea Strategiei e vizitare (A) • Identificarea de resurse pentru realizarea Strategiei de	Se va constitui un grup de lucru pentru elaborarea Strategiei de vizitare. Acesta va fi constituit din reprezentanți ai instituțiilor publice interesate de managementul ariei naturale protejate și turism. Pentru realizarea unui document cu potențial ridicat de implementare se vor identifica oportunități de finanțare adecvate. Prioritate: (M) – medie (viabilitatea habitatului speciilor pe termen lung este semnificativ afectată)	Un grup de lucru constituit

Cod MS	Titlu A/R	Descriere A/R	Indicatori de realizat
	vizitare (A)		
A.6.1.2. Elaborarea Strategiei de vizitare	• Realizarea de întâlniri pentru elaborarea Strategiei de vizitare (A) • Stabilirea obiectivelor strategice (A) • Identificarea principalelor provocări (A) • Evaluarea resurselor disponibile (A) • Identificarea priorităților de acțiune (A) • Elaborarea Strategiei de vizitare (A)	Elaborarea Strategiei de vizitare presupune un demers participativ în scopul identificării obiectivelor strategice, principalelor provocări, resurselor disponibile, priorităților de acțiune și măsurilor propuse. Prioritate: (S) – scăzută (viabilitatea speciilor nu este afectată pe termen scurt dar există șanse de schimbare pe termen lung).	O strategie de vizitare
A.6.1.3. Semnalizarea principalelor puncte de interes turistic din aria naturală protejată	• Realizarea și amplasarea de panouri informative în localitățile din cadrul sitului cu informații despre speciile de păsări de interes conservativ (A) • Realizarea și amplasarea de panouri informative în localitățile din cadrul sitului cu regulile care trebuie respectate (A)	Instalarea de panouri și indicatoare va crește vizibilitatea ariei și gradul de conștientizare în rândul localnicilor și turiștilor. Panourile vor fi instalate cu prioritate pe terenuri aflate în proprietate publică, in zonele care se constituie in habitate pentru speciile de păsari, precum zonele umede, dar si in proximitatea primariilor sau a zonelor circulate din cadrul localitatilor cu teritorii in aria naturala protejata. Prioritate: (M) – medie (viabilitatea habitatului speciilor pe termen lung este semnificativ afectată).	Număr de panouri și indicatoare instalate
A.6.1.4. Promovarea	• Realizarea de publicaţii de promovare a valorilor naturale	Se vor realiza publicaţii de promovare a valorilor naturale şi culturale: broşuri, pliante, postere, cărţi şi alte materiale de	Număr de publicații

Cod MS	Titlu A/R	Descriere A/R	Indicatori de realizat
valorilor naturale și culturale din aria naturală protejată	şi culturale (A) • Realizarea de materiale informative pentru promovarea turistică a ariei naturale protejate (A)	promovare. Materialele informative vor fi distribuite la centrul de informare/vizitare și folosite la diferite evenimente organizate de către structura implicată în managementul sitului sau autoritățile locale/județene/naționale. Prioritate: (M) – medie (viabilitatea habitatului speciilor pe termen lung este semnificativ afectată).	
A.6.1.5. Instruirea ghizilor locali pentru promovarea unui turism durabil	• Realizarea de cursuri pentru ghizi locali de prezentare a valorilor naturale şi culturale (A)	Se vor realiza cursuri pentru ghizi locali de prezentare a valorilor naturale şi culturale. Prioritate: (S) – scăzută (viabilitatea speciilor nu este afectată pe termen scurt dar există șanse de schimbare pe termen lung).	Număr de cursuri realizate
A.6.1.6. Stimularea dezvoltării unei oferte turistice sustenabile	• Realizarea de instruiri şi promovarea realizării de eco-pensiuni (A)	Se vor realiza cursuri pentru promovarea realizării de pensiuni care să promoveze ecturismul la nivelul sitului Natura 2000 Câmpia Gherghiței. Prioritate: (S) – scăzută (viabilitatea speciilor nu este afectată pe termen scurt dar există șanse de schimbare pe termen lung).	Număr de persoane instruite
A.6.1.7. Realizarea de materiale pentru promovarea ofertei locale	•Realizarea unui ghid adresat pensiunilor de includere în activitatea acestora a unor programe de prezentare a valorilor naturale şi culturale (A)	Se va realizarea un ghid adresat pensiunilor de includere în activitatea acestora a unor programe de prezentare a valorilor naturale şi culturale. Prioritate: (S) – scăzută (viabilitatea speciilor nu este afectată pe termen scurt dar există șanse de schimbare pe termen lung).	1 ghid
A.6.1.8. Realizarea infrastructurii	• Realizarea unui centru de vizitare (A) • Organizarea unei	Se va realiza infrastructura de vizitare: trasee, zone de popas, centru de vizitare și informare și altele asemenea. Prioritate: (M) – medie (viabilitatea habitatului speciilor pe	Număr de obiective de infrastructură turistică realizate

Cod MS	Titlu A/R	Descriere A/R	Indicatori de realizat
de vizitare	infrastructuri adecvate de vizitare și informare (A) • Delimitarea de trasee turistice tematice (A)	termen lung este semnificativ afectată).	Număr de trasee turistice proiectate și implementate
A.6.1.9. Monitorizarea impactului activităților turistice asupra biodiversității	• Monitorizarea fluxurilor de turiști, atât din punct de vedere numeric, cât și al structurii (A); • Monitorizarea zonelor cu atractivitatea cea mai ridicată a diferite tipuri de turism (A); • Evaluarea impactului activităților turistice asupra mediului (A)	Prin monitorizarea impactului se va asigura conservarea biodiversității prin propunerea de măsuri care să contracareze eventualele efecte negative. Prioritate: (S) – scăzută (viabilitatea speciilor nu este afectată pe termen scurt dar există șanse de schimbare pe termen lung).	Număr de turiști Suprafața afectată de activități turistice

8. PLANUL DE ACTIVITĂȚI ȘI ESTIMAREA RESURSELOR

8.1. Planul de activități

Tabelul 636 - Planificarea în timp a activităților

Nr	Activitate	Anul 1				Anul 2				Anul 3				Anul ...				Anul 10				Prioritate	Responsabil	Partener
		T1	T2	T3	T4	T1	T2	T3	T4	T1	T2	T3	T4	T1	T2	T3	T4	T1	T2	T3	T4			
1	Obiectiv general 1: Asigurarea conservării speciilor de păsări pentru care situl Natura 2000 a fost desemnat și a habitatelor aferente acestora în sensul menținerii/atingerii stării de conservare favorabilă																							
1.1	Obiectiv specific 1.1: Asigurarea unor condiții optime de habitat în toate etapele ciclului de viață al speciilor protejate din ROSPA0112 Câmpia Gherghiței																							
1.1.1	A.1.1.1.	X	X	X	X	X	X	X	X	X	X	X	X	X	X	X	X	X	X	X	X	Medie	Primăriile	Structura implicată în managementul sitului, Gestionarii stânelor, Garda de Mediu, Poliția locală
1.1.2	A.1.1.2.	X	X	X	X	X	X	X	X	X	X	X	X	X	X	X	X	X	X	X	X	Medie	Administratorii fondului de vânătoare	Structura implicată în managementul sitului, Primăriile, proprietarii de terenuri, Garda de Mediu, Poliția locală
1.1.3	A.1.1.3.	X	X	X	X	X	X	X	X	X	X	X	X	X	X	X	X	X	X	X	X	Mare	Primăriile	Apele Române, Garda de Mediu, proprietarii de terenuri/case din vecinătatea sitului, Structura implicată în managementul sitului
1.1.4	A.1.1.4.	X	X	X	X	X	X	X	X	X	X	X	X	X	X	X	X	X	X	X	X	Mare	Structura implicată în managementul sitului	Gestionarii resurselor piscicole, proprietarii luciilor de apă, Asociația Județeană a Vânătorilor și

Nr	Activitate	Anul 1				Anul 2				Anul 3				Anul ...				Anul 10				Prioritate	Responsabil	Partener
		T1	T2	T3	T4	T1	T2	T3	T4	T1	T2	T3	T4	T1	T2	T3	T4	T1	T2	T3	T4			
																								Pescarilor Sportivi - AJVPS,
1.1.5	A.1.1.5.	X	X	X	X	X	X	X	X	X	X	X	X	X	X	X	X	X	X	X	X	Medie	Structura implicată în managementul sitului	Proprietarii de terenuri agricole din sit si din proximitate, APIA, Primăriile
1.1.6	A.1.1.6.	X	X	X	X	X	X	X	X	X	X	X	X	X	X	X	X	X	X	X	X	Medie	Structura implicată în managementul sitului	APM-uri, Garda de Mediu Primăriile
1.1.7	A.1.1.7.	X	X	X	X	X	X	X	X	X	X	X	X	X	X	X	X	X	X	X	X	Medie	Structura implicată în managementul sitului	Proprietarii de terenuri/fond forestier din situl ROSPA0112 Câmpia Gherghiței, Primăriile, Ocolul Silvic
1.1.8	A.1.1.8.	X	X	X	X	X	X	X	X	X	X	X	X	X	X	X	X	X	X	X	X	Scăzută	Structura implicată în managementul sitului	Proprietarii de terenuri din situl ROSPA0112 Câmpia Gherghiței și din vecinătatea acestuia, Primăriile, Garda de Mediu, Poliția locală
1.1.9	A.1.1.9.	X	X	X	X	X	X	X	X	X	X	X	X	X	X	X	X	X	X	X	X	Medie	Structura implicată în managementul sitului	Asociația Județeană a Vânătorilor și Pescarilor Sportivi - AJVPS, Garda Forestieră, Inspectoratul de Jandarmi Județean

Nr	Activitate	Anul 1				Anul 2				Anul 3				Anul ...				Anul 10				Prioritate	Responsabil	Partener
		T1	T2	T3	T4	T1	T2	T3	T4	T1	T2	T3	T4	T1	T2	T3	T4	T1	T2	T3	T4			
1.1.10	A.1.1.10.	X	X	X	X	X	X	X	X	X	X	X	X	X	X	X	X	X	X	X	X	Medie	Structura implicată în managementul sitului	Asociația Județeană a Vânătorilor și Pescarilor Sportivi - AJVPS, Garda Forestieră, Proprietarii de terenuri din situl ROSPA0112 Câmpia Gherghiței și din vecinătatea acestuia, Primăriile, Inspectoratul de Jandarmi Județean
1.1.11	A.1.1.11.	X	X	X	X	X	X	X	X	X	X	X	X	X	X	X	X	X	X	X	X	Medie	Structura implicată în managementul sitului	Gestionarii resurselor piscicole, proprietarii luciilor de apă, Asociația Județeană a Vânătorilor și Pescarilor Sportivi - AJVPS, Proprietarii de terenuri din situl ROSPA0112 Câmpia Gherghiței, Administrația Națională Apele Române, Primăriile,
1.1.12	A.1.1.12.	X	X	X	X	X	X	X	X	X	X	X	X	X	X	X	X	X	X	X	X	Medie	Structura implicată în managementul sitului	Primării, Inspectoratul de Jandarmi Județean
1.1.13	A.1.1.13.	X	X	X	X	X	X	X	X	X	X	X	X	X	X	X	X	X	X	X	X	Mare	Structura implicată în	Proprietarii de terenuri din situl ROSPA0112 Câmpia

Nr	Activitate	Anul 1				Anul 2				Anul 3				Anul ...				Anul 10				Prioritate	Responsabil	Partener
		T1	T2	T3	T4	T1	T2	T3	T4	T1	T2	T3	T4	T1	T2	T3	T4	T1	T2	T3	T4			
																							managementul sitului	Gherghiței și din vecinătatea acestuia, Consiliul Județean, Structura implicată în managementul sitului, Primăriile, Agenția pentru Protecția Mediului, Garda de Mediu,
1.1.14	A.1.1.14.	X	X	X	X	X	X	X	X	X	X	X	X	X	X	X	X	X	X	X	X	Mare	Structura implicată în managementul sitului	Proprietarii de terenuri din situl ROSPA0112 Câmpia Gherghiței, Administrația Națională Apele Române, Primăriile, Consiliul Județean, Garda de Mediu, Gestionarii resursei piscicole
1.1.15	A.1.1.15.	X	X	X	X	X	X	X	X	X	X	X	X	X	X	X	X	X	X	X	X	Mare	Structura implicată în managementul sitului	Ocolul Silvic, proprietarii de terenuri din situl Natura 2000 ROSPA0112 Câmpia Gherghiței, Administrația Națională Apele Române
1.1.16	A.1.1.16.	X	X	X	X	X	X	X	X	X	X	X	X	X	X	X	X	X	X	X	X	Mare	Structura implicată în managementul sitului	Asociația Județeană a Vânătorilor și Pescarilor Sportivi - AJVPS

Nr	Activitate	Anul 1				Anul 2				Anul 3				Anul ...				Anul 10				Prioritate	Responsabil	Partener
		T1	T2	T3	T4	T1	T2	T3	T4	T1	T2	T3	T4	T1	T2	T3	T4	T1	T2	T3	T4			
1.1.17	A.1.1.17.	X	X	X	X	X	X	X	X	X	X	X	X	X	X	X	X	X	X	X	X	Scăzută	Compania Națională de Transport al Energiei Electrice Transelectrica S.A.	Structura implicată în managementul sitului, Primăriile, Consiliul Județean
1.1.18	A.1.1.18	X	X	X	X	X	X	X	X	X	X	X	X	X	X	X	X	X	X	X	X	Medie	Structura implicată în managementul sitului	Gestionarii resurselor piscicole, proprietarii luciilor de apă, Inspectoratul de Jandarmi Județean
1.1.19	A.1.1.19	X	X	X	X	X	X	X	X	X	X	X	X	X	X	X	X	X	X	X	X	Mare	Structura implicată în managementul sitului	Gestionarii resurselor piscicole, proprietarii luciilor de apă, primăriile, organizatorii evenimentelor
1.1.20	A.1.1.20	X	X	X	X	X	X	X	X	X	X	X	X	X	X	X	X	X	X	X	X	Scăzută	Structura implicată în managementul sitului	Gestionarii resurselor piscicole, proprietarii luciilor de apă
1.2	Obiectiv specific 1.2: Asigurarea unor condiții optime de habitat pe durata implementării planului de management în scopul realizării unei stări de conservare favorabile pentru speciile ce fac obiectul protecției în rezervația naturală B.6. Lacul Rodeanu																							
1.2.1	A.1.2.1.	X	X	X	X	X	X	X	X	X	X	X	X	X	X	X	X	X	X	X	X	Mare	Structura implicată în managementul sitului	Proprietarii de terenuri agricole, Agenția Națională Apele Române
1.2.2	A.1.2.2.	X	X	X	X	X	X	X	X	X	X	X	X	X	X	X	X	X	X	X	X	Mare	Structura implicată în	Proprietarii de terenuri agricole, Agenția Națională

Nr	Activitate	Anul 1				Anul 2				Anul 3				Anul ...				Anul 10				Prioritate	Responsabil	Partener
		T1	T2	T3	T4	T1	T2	T3	T4	T1	T2	T3	T4	T1	T2	T3	T4	T1	T2	T3	T4			
																							managementul sitului	Apele Române
1.2.3	A.1.2.3.	X	X	X	X	X	X	X	X	X	X	X	X	X	X	X	X	X	X	X	X	Scăzută	Primăriile	Structura implicată în managementul sitului, gestionarii de stâne, Garda de Mediu, Politia locala
1.2.4	A.1.2.4.	X	X	X	X	X	X	X	X	X	X	X	X	X	X	X	X	X	X	X	X	Scăzută	Structura implicată în managementul sitului	Agenția Națională Apele Române
1.2.5	A.1.2.5.	X	X	X	X	X	X	X	X	X	X	X	X	X	X	X	X	X	X	X	X	Scăzută	Structura implicată în managementul sitului	Proprietarii de terenuri agricole din sit si din proximitate, Primăriile
1.2.6	A.1.2.6.	X	X	X	X	X	X	X	X	X	X	X	X	X	X	X	X	X	X	X	X	Scăzută	Structura implicată în managementul sitului	Proprietarii de terenuri agricole din sit si din proximitate, Primăriile, APIA
1.2.7	A.1.2.7.	X	X	X	X	X	X	X	X	X	X	X	X	X	X	X	X	X	X	X	X	Scăzută	Structura implicată în managementul sitului	Primăriile, Inspectoratul de Jandarmi Județean
1.2.8	A.1.2.8.	X	X	X	X	X	X	X	X	X	X	X	X	X	X	X	X	X	X	X	X	Medie	Structura implicată în managementul sitului	Primăriile, Inspectoratul de Jandarmi Județean
1.2.9	A.1.2.9.	X	X	X	X	X	X	X	X	X	X	X	X	X	X	X	X	X	X	X	X	Medie	Structura	Proprietarii de terenuri

Nr	Activitate	Anul 1				Anul 2				Anul 3				Anul ...				Anul 10				Prioritate	Responsabil	Partener
		T1	T2	T3	T4	T1	T2	T3	T4	T1	T2	T3	T4	T1	T2	T3	T4	T1	T2	T3	T4			
																							implicată în managementul sitului	
1.2.10	A.1.2.10.	X	X	X	X	X	X	X	X	X	X	X	X	X	X	X	X	X	X	X	X	Mare	Structura implicată în managementul sitului	Asociația Județeană a Vânătorilor și Pescarilor Sportivi - AJVPS
1.3	Obiectiv specific 1.3: Asigurarea protecției condițiilor hidromorfologice caracteristice Lacului Rodeanu																							
1.3.1	A.1.3.1.	X	X	X	X	X	X	X	X	X	X	X	X	X	X	X	X	X	X	X	X	Scăzută	Apele Române	Structura implicată în managementul sitului
1.3.2	A.1.3.2.	X	X	X	X	X	X	X	X	X	X	X	X	X	X	X	X	X	X	X	X	Scăzută	Apele Române	Structura implicată în managementul sitului, Primăriile, proprietarii de terenuri
2	Obiectiv general 2: Asigurarea bazei de date/informații referitoare la speciile de păsări pentru care situl Natura 2000 a fost desemnat și a habitatelor aferente acestora, inclusiv starea de conservare a acestora, cu scopul de a oferi suportul necesar pentru managementul conservării biodiversităţii şi evaluarea eficienţei managementului.																							
2.1	Obiectiv specific 2.1: Completarea/actualizarea inventarelor și evaluarea detaliată a stării de conservare, atât pentru speciile de păsări cât și pentru alte specii și habitate din situl Natura 2000 ROSPA0112 Câmpia Gherghiței																							
2.1.1	A.2.1.1.	X	X	X	X	X	X	X	X	X	X	X	X	X	X	X	X	X	X	X	X	Scăzută	Structura implicată în managementul sitului	Institute de cercetare, Universități Agenția pentru Protecția Mediului, Administrația Națională Apele Române, ONG-uri
2.1.2	A.2.1.2.	X	X	X	X	X	X	X	X	X	X	X	X	X	X	X	X	X	X	X	X	Scăzută	Structura implicată în managementul	Administrația Națională Apele Române, Agenția pentru Protecția Mediului,

Nr	Activitate	Anul 1				Anul 2				Anul 3				Anul ...				Anul 10				Prioritate	Responsabil	Partener
		T1	T2	T3	T4	T1	T2	T3	T4	T1	T2	T3	T4	T1	T2	T3	T4	T1	T2	T3	T4			
																							sitului	Universități, ONG-uri
2.1.3	A.2.1.3.	X	X	X	X	X	X	X	X	X	X	X	X	X	X	X	X	X	X	X	X	Medie	Structura implicată în managementul sitului	Agenția pentru Protecția Mediului, Ocolul Silvic, Universități, ONG-uri
2.1.4.	A.1.2.4	X	X	X	X	X	X	X	X	X	X	X	X	X	X	X	X	X	X	X	X	Medie	Structura implicată în managementul sitului	Agenția pentru Protecția Mediului, Ocolul Silvic, Universități, ONG-uri
3	Obiectiv general 3: Asigurarea managementului eficient al ariei naturale protejate cu scopul menţinerii/atingerii stării de conservare favorabilă a speciilor de păsări pentru care situl Natura 2000 a fost desemnat.																							
3.1	Obiectiv specific 3.1: Funcţionarea eficientă a structurii implicate în managementul sitului Natura 2000 ROSPA0112 Câmpia Gherghiței incluzând rezervația naturală B.6. Lacul Rodeanu.																							
3.1.1	A.3.1.1.	X	X	X	X	X	X	X	X	X	X	X	X	X	X	X	X	X	X	X	X	Medie	Structura implicată în managementul sitului	Agenția pentru Protecția Mediului, Garda de Mediu, Primăriile, Universități, Agenția de Plăți și Intervenție pentru Agricultură, Agenția pentru Finanțarea Investițiilor Rurale, Garda Forestieră, Agenți economici, Gestionarii resursei piscicole, Biserica, ONG-uri
3.1.2	A.3.1.2.	X	X	X	X	X	X	X	X	X	X	X	X	X	X	X	X	X	X	X	X	Medie	Structura implicată în managementul	Localinici, Voluntari

Nr	Activitate	Anul 1				Anul 2				Anul 3				Anul ...				Anul 10				Prioritate	Responsabil	Partener
		T1	T2	T3	T4	T1	T2	T3	T4	T1	T2	T3	T4	T1	T2	T3	T4	T1	T2	T3	T4			
																							sitului	
3.2	Obiectiv specific 3.2: Materializarea limitelor pe teren şi menţinerea acestora																							
3.2.1	A.3.2.1.	X	X	X	X	X	X	X	X													Scăzută	Structura implicată în managementul sitului	Proprietarii de terenuri din situl ROSPA0112 Câmpia Gherghiței și din vecinătatea acestuia, Administrația Națională Apele Române, Agenția pentru Protecția Mediului, Garda de Mediu, Primăriile, Universități, Agenți economici,ONG-uri
3.2.2	A.3.2.2.		X	X	X	X	X	X	X	X	X	X	X	X	X	X	X	X	X	X	X	Scăzută	Structura implicată în managementul sitului	Proprietarii de terenuri din situl ROSPA0112 Câmpia Gherghiței și din vecinătatea acestuia, Administrația Națională Apele Române, Agenția pentru Protecția Mediului, Primăriile, Universități Agenți economici,ONG-uri
3.3	Obiectiv specific 3.3: Urmărirea respectării regulamentului şi a prevederilor planului de management																							
3.3.1	A.3.3.1.	X	X	X	X	X	X	X	X	X	X	X	X	X	X	X	X	X	X	X	X	Mare	Structura implicată în managementul sitului	Garda de Mediu, Inspectoratul de Poliţie Judeţean ,Inspectoratul de Jandarmi Județean , Agenția de Plăți și Intervenție pentru

Nr	Activitate	Anul 1				Anul 2				Anul 3				Anul ...				Anul 10				Prioritate	Responsabil	Partener
		T1	T2	T3	T4	T1	T2	T3	T4	T1	T2	T3	T4	T1	T2	T3	T4	T1	T2	T3	T4			
																								Agricultură, Garda Forestieră, Asociația Județeană a Vânătorilor și Pescarilor Sportivi - AJVPS, Agenția pentru Protecția Mediului, Primăriile, Administrația Națională Apele Române, Agenți economici, ONG-uri
3.4	Obiectiv specific 3.4: Asigurarea finanţării/bugetului necesar pentru implementarea planului de management																							
3.4.1	A.3.4.1.	X	X	X	X	X	X	X	X	X	X	X	X	X	X	X	X	X	X	X	X	Medie	Structura implicată în managementul sitului	Agenția pentru Protecția Mediului, Consiliul Județean, Primăriile, Asociația Grupul de Acțiune Locală, Administrația Națională Apele Române, Universități, Agenți economici, ONG-uri
3.4.2	A.3.4.2.	X	X	X	X	X	X	X	X	X	X	X	X	X	X	X	X	X	X	X	X	Scăzută	Structura implicată în managementul sitului	-
3.5	Obiectiv specific 3.5: Asigurarea logisticii necesare pentru managementul eficient al ariei naturale protejate																							
3.5.1	A.3.5.1.			X	X	X	X	X	X	X	X	X	X	X	X	X	X	X	X	X	X	Scăzută	Structura implicată în managementul	Agenția pentru Protecția Mediului, Garda de Mediu, Consiliul Județean,

Nr	Activitate	Anul 1				Anul 2				Anul 3				Anul ...				Anul 10				Prioritate	Responsabil	Partener
		T1	T2	T3	T4	T1	T2	T3	T4	T1	T2	T3	T4	T1	T2	T3	T4	T1	T2	T3	T4			
																							sitului	Primăriile, Administrația Națională Apele Române, Agenți economici, ONG-uri
3.5.2	A.3.5.2.			X	X	X	X	X	X	X	X	X	X	X	X	X	X	X	X	X	X	Scăzută	Structura implicată în managementul sitului	Agenția pentru Protecția Mediului, Consiliul Județean, Primăriile, Administrația Națională Apele Române, Agenți economici, ONG-uri
3.6	Obiectiv specific 3.6: Evaluarea şi monitorizarea implementării planului de management																							
3.6.1	A.3.6.1.	X	X	X	X	X	X	X	X	X	X	X	X	X	X	X	X	X	X	X	X	Medie	Structura implicată în managementul sitului	Agenția pentru Protecția Mediului, Agenția Națională pentru Arii Naturale Protejate, Garda de Mediu, Ministerul Mediului
3.6.2	A.3.6.2.			X	X	X	X	X	X	X	X	X	X	X	X	X	X	X	X	X	X	Scăzută	Structura implicată în managementul sitului	-
3.7	Obiectiv specific 3.7: Realizarea raportărilor necesare către autorităţile cu atribuții în domeniul protecției mediului																							
3.7.1	A.3.7.1.					X				X				X				X				Medie	Structura implicată în managementul sitului	-
3.7.2	A.3.7.2.					X				X				X				X				Medie	Structura	-

Nr	Activitate	Anul 1				Anul 2				Anul 3				Anul ...				Anul 10				Prioritate	Responsabil	Partener
		T1	T2	T3	T4	T1	T2	T3	T4	T1	T2	T3	T4	T1	T2	T3	T4	T1	T2	T3	T4			
																							implicată în managementul sitului	
4	Obiectiv general 4: Creşterea nivelului de conştientizare - îmbunătăţirea cunoştinţelor şi schimbarea atitudinii şi comportamentului - pentru grupurile interesate care au impact asupra conservării biodiversităţii.																							
4.1.	Obiectiv specific 4.1: Elaborarea Strategiei şi a Planului de acţiune privind comunicarea şi conştientizarea publicului																							
4.1.1	A.4.1.1.		X	X	X	X	X	X														Medie	Structura implicată în managementul sitului	Agenția pentru Protecția Mediului, Garda de Mediu, Primăriile, Instituțiile de învățământ din UAT, Administrația Națională Apele Române, Agenția Națională pentru Pescuit și Acvacultură, Consiliul Județean, Biserica, Agenți economici, ONG-uri
4.1.2	A.4.1.2.			X	X	X	X	X														Scăzută	Structura implicată în managementul sitului	Agenția pentru Protecția Mediului, Garda de Mediu, Primăriile, Administrația Națională Apele Române, Agenția Națională pentru Pescuit și Acvacultură, Consiliul Județean, Biserica, Agenți economici, ONG-uri
4.2	Obiectiv specific 4.2: Implementarea Strategiei şi a Planului de acţiune privind comunicarea şi conştientizarea publicului																							
4.2.1	A.4.2.1.	X	X	X	X	X	X	X	X	X	X	X	X	X	X	X	X	X	X	X	X	Medie	Structura	-

Nr	Activitate	Anul 1				Anul 2				Anul 3				Anul ...				Anul 10				Prioritate	Responsabil	Partener
		T1	T2	T3	T4	T1	T2	T3	T4	T1	T2	T3	T4	T1	T2	T3	T4	T1	T2	T3	T4			
																							implicată în managementul sitului	
4.2.2	A.4.2.2.								X	X	X	X	X	X	X	X						Medie	Structura implicată în managementul sitului	Agenția pentru Protecția Mediului, Primăriile, Administrația Națională Apele Române, Consiliul Județean, Biserica, Agenți economici, ONG-uri
4.2.3	A.4.2.3.											X	X	X	X	X	X	X	X	X	X	Medie	Structura implicată în managementul sitului	Agenția pentru Protecția Mediului, Garda de Mediu, Primăriile, Administrația Națională Apele Române, Agenția Națională pentru Pescuit și Acvacultură, Agenția de Plăți și Intervenție pentru Agricultură Garda Forestieră, Consiliul Județean, Biserica, Agenți economici, ONG-uri
4.2.4	A.4.2.4.					X	X	X	X	X	X	X	X	X	X	X	X	X	X	X	X	Scăzută	Structura implicată în managementul sitului	Agenția pentru Protecția Mediului, Primăriile, Administrația Națională Apele Române, Consiliul Județean, Biserica, Agenți economici, ONG-uri

Nr	Activitate	Anul 1				Anul 2				Anul 3				Anul ...				Anul 10				Prioritate	Responsabil	Partener
		T1	T2	T3	T4	T1	T2	T3	T4	T1	T2	T3	T4	T1	T2	T3	T4	T1	T2	T3	T4			
4.2.5	A.4.2.5.								X	X	X	X	X	X	X	X	X	X	X	X	X	Mare	Structura implicată în managementul sitului	Agenția pentru Protecția Mediului, Primăriile, Administrația Națională Apele Române, Consiliul Județean, Biserica, Agenți economici, ONG-uri
4.2.6	A.4.2.6.								X	X	X	X	X	X	X	X	X	X	X	X	X	Mare	Structura implicată în managementul sitului	Agenția pentru Protecția Mediului, Instituțiile de învățământ din UAT, Primăriile, Administrația Națională Apele Române, Consiliul Județean, Agenți economici, ONG-uri
4.2.7	A.4.2.7.								X	X	X	X	X	X	X	X	X	X	X	X		Scăzută	Structura implicată în managementul sitului	Agenția pentru Protecția Mediului, Instituțiile de învățământ din UAT, Primăriile, Administrația Națională Apele Române, Consiliul Județean, Agenți economici, ONG-uri
4.2.8	A.4.2.8.								X	X	X	X	X	X	X	X	X	X	X	X	X	Scăzută	Structura implicată în managementul sitului	Agenția pentru Protecția Mediului, Instituțiile de învățământ din UAT, Primăriile, Administrația Națională Apele Române, Consiliul Județean, Agenți economici, Biserica, ONG-

Nr	Activitate	Anul 1				Anul 2				Anul 3				Anul ...				Anul 10				Prioritate	Responsabil	Partener
		T1	T2	T3	T4	T1	T2	T3	T4	T1	T2	T3	T4	T1	T2	T3	T4	T1	T2	T3	T4			
																								uri
4.2.9	A.4.2.9.												X				X				X	Medie	Structura implicată în managementul sitului	Agenția pentru Protecția Mediului, Instituțiile de învățământ din UAT, Primăriile, Administrația Națională Apele Române, Consiliul Județean, Agenți economici, ONG-uri
5	Obiectiv general 5: Promovarea utilizării durabile a resurselor naturale, ce asigură suportul pentru speciile de păsări pentru care situl Natura 2000 a fost desemnat.																							
5.1	Obiectiv specific 5.1: Promovarea utilizării durabile a terenurilor agricole din vecinătatea sitului Natura 2000 ROSPA0112 Câmpia Gherghiței incluzând rezervația naturală B.6. Lacul Rodeanu.																							
5.1.1	A.5.1.1.		X	X	X	X	X	X	X				X				X				X	Medie	Structura implicată în managementul sitului	Agenția de Plăți și Intervenție pentru Agricultură, Primăriile, Agenția pentru Protecția Mediului
5.1.2	A.5.1.2.		X	X	X	X	X	X	X				X				X				X	Medie	Structura implicată în managementul sitului	Agenția de Plăți și Intervenție pentru Agricultură, Agenția pentru Finanțarea Investițiilor Rurale, Asociația Grupul de Acțiune Locală
5.1.3	A.5.1.3.	X	X	X	X	X	X	X	X	X	X	X	X	X	X	X	X	X	X	X	X	Medie	Structura implicată în managementul sitului	Agenția pentru Protecția Mediului, Agenția Națională pentru Protecția Mediului, Ministerul Mediului,

Nr	Activitate	Anul 1				Anul 2				Anul 3				Anul ...				Anul 10				Prioritate	Responsabil	Partener
		T1	T2	T3	T4	T1	T2	T3	T4	T1	T2	T3	T4	T1	T2	T3	T4	T1	T2	T3	T4			
																								Elaboratorii de studii de impact
5.1.4	A.5.1.4.	X	X	X	X	X	X	X	X	X	X	X	X	X	X	X	X	X	X	X	X	Mare	Structura implicată în managementul sitului	Proprietarii de terenuri din vecinătatea sitului ROSPA0112 Câmpia Gherghiței, Agenția pentru Protecția Mediului, Garda de Mediu, Primăriile, Agenția de Plăți și Intervenție pentru Agricultură Consiliul Județean, Biserica, Agenți economici, ONG-uri
5.2	Obiectiv specific 5.2: Promovarea unei dezvoltări durabile a localităţilor aflate pe teritoriul sau în vecinătatea ariei naturale protejate																							
5.2.1	A.5.2.1.	X	X	X	X	X	X	X	X													Mare	Structura implicată în managementul sitului, Primăriile	Primăriile, Consiliul Județean, Oficiul de Cadastru și Publicitate Imobiliară
5.3	Obiectiv specific 5.3: Promovarea și sprijinirea activităților tradiționale din sit și din vecinătatea acestuia, etichetate cu sigla ariei naturale protejate																							
5.3.1	A.5.3.1.	X	X	X	X	X	X	X	X	X	X	X	X	X	X	X	X	X	X	X	X	Scăzută	Structura implicată în managementul sitului	Agenția pentru Protecția Mediului, Primăriile, Instituțiile de învățământ din UAT, Administrația Națională Apele Române, Consiliul Județean, Biserica, Agenți economici, ONG-uri

Nr	Activitate	Anul 1				Anul 2				Anul 3				Anul ...				Anul 10				Prioritate	Responsabil	Partener
		T1	T2	T3	T4	T1	T2	T3	T4	T1	T2	T3	T4	T1	T2	T3	T4	T1	T2	T3	T4			
5.3.2	A.5.3.2.			X	X	X	X				X	X		X		X			X	X		Scăzută	Structura implicată în managementul sitului	Agenția pentru Protecția Mediului, Primăriile, Consiliul Județean, Agenția de Plăți și Intervenție pentru Agricultură, Agenția pentru Finanțarea Investițiilor Rurale, Agenți economici, ONG-uri
5.3.3	A.5.3.3.			X	X	X	X	X	X	X	X	X	X	X	X	X	X	X	X	X	X	Scăzută	Structura implicată în managementul sitului	Agenția pentru Protecția Mediului, Primăriile, Consiliul Județean, Agenția de Plăți și Intervenție pentru Agricultură, Agenția pentru Finanțarea Investițiilor Rurale, Agenți economici, ONG-uri
6	Obiectiv general 6: Crearea de oportunităţi pentru desfăşurarea unui turism durabil, prin intermediul valorilor naturale şi culturale, cu scopul limitării impactului asupra mediului.																							
6.1	Obiectiv specific 6.1: Elaborarea și Implementarea Strategiei de management a vizitatorilor																							
6.1.1	A.6.1.1.		X	X	X	X	X	X	X	X	X	X	X									Medie	Structura implicată în managementul sitului	Agenția pentru Protecția Mediului, Garda de Mediu, Primăriile, Instituțiile de învățământ din UAT, Administrația Națională Apele Române, Agenția Națională pentru Pescuit și Acvacultură, Consiliul

Nr	Activitate	Anul 1				Anul 2				Anul 3				Anul ...				Anul 10				Prioritate	Responsabil	Partener
		T1	T2	T3	T4	T1	T2	T3	T4	T1	T2	T3	T4	T1	T2	T3	T4	T1	T2	T3	T4			
																								Județean, Agenți economici, Gestionarii resursei piscicole, Biserica, ONG-uri
6.1.2	A.6.1.2.			X	X	X	X	X	X	X	X	X	X									Scăzută	Structura implicată în managementul sitului	Agenția pentru Protecția Mediului, Garda de Mediu, Primăriile, Instituțiile de învățământ din UAT, Agenția Națională pentru Pescuit și Acvacultură, Administrația Națională Apele Române, Consiliul Județean, Agenți economici, Gestionarii resursei piscicole, Biserica, ONG-uri
6.1.3	A.6.1.3													X	X	X	X	X	X	X	X	Mare	Structura implicată în managementul sitului	Primăriile, Instituțiile de învățământ din UAT, Administrația Națională Apele Române, Consiliul Județean, Agenți economici, Biserica
6.1.4	A.6.1.4.													X	X	X	X	X	X	X	X	Medie	Structura implicată în managementul sitului	Agenția pentru Protecția Mediului, Garda de Mediu, Primăriile, Instituțiile de învățământ din UAT, Administrația Națională Apele Române, Consiliul Județean, Agenți economici,

Nr	Activitate	Anul 1				Anul 2				Anul 3				Anul ...				Anul 10				Prioritate	Responsabil	Partener
		T1	T2	T3	T4	T1	T2	T3	T4	T1	T2	T3	T4	T1	T2	T3	T4	T1	T2	T3	T4			
																								Biserica, ONG-uri
6.1.5	A.6.1.5.													X	X	X	X	X	X	X	X	Medie	Structura implicată în managementul sitului	Primăriile, Administrația Națională Apele Române, Consiliul Județean, Agenți economici, Biserica, ONG-uri
6.1.6	A.6.1.6.													X	X	X	X	X	X	X	X	Scăzută	Structura implicată în managementul sitului	Primăriile, Consiliul Județean, Agenți economici, Biserica, ONG-uri
6.1.7	A.6.1.7.													X	X	X	X	X	X	X	X	Scăzută	Structura implicată în managementul sitului	Primăriile, Consiliul Județean, Agenți economici
6.1.8	A.6.1.8.													X	X	X	X	X	X	X	X	Medie	Structura implicată în managementul sitului	Agenția pentru Protecția Mediului, Garda de Mediu, Primăriile, Administrația Națională Apele Române, Consiliul Județean, Agenți economici, Biserica, ONG-uri
6.1.9	A.6.1.9.				X				X				X				X				X	Scăzută	Structura implicată în managementul sitului	Primăriile, Administrația Națională Apele Române, Consiliul Județean, Agenți economici, Biserica, ONG-uri

8.2. Estimarea resurselor necesare

Tabelul 637- Estimarea resurselor necesare

Nr	Activitate	Resurse Umane	Resurse Materiale - altele decât cele necesare dotării permanente existente			Resurse financiare estimate		Alocare subprogram
		Total - zile/om	Denumire	UM	Cantitate	Total - moneda	Sursă fonduri	
1	Obiectiv general 1: Asigurarea conservării speciilor de păsări pentru care situl Natura 2000 a fost desemnat și a habitatelor aferente acestora în sensul menținerii/atingerii stării de conservare favorabilă.							
1.1	Obiectiv specific 1.1: Asigurarea unor condiții optime de cuibărire pe durata implementării planului de management în scopul realizării unei stări de conservare favorabile pentru speciile ce fac obiectul protecției sitului.							
1.1.1	A.1.1.1.	20	Combustibil	Litri	-	90.000 lei	Fonduri europene, Life, Fonduri pentru ONG-uri	Sp13
			Studiu	Număr	1			
1.1.2	A.1.1.2.	10	Combustibil	Litri	-	60.000 lei	Fonduri europene, Life, Fonduri pentru ONG-uri	Sp13
			studiu	Număr	1			
1.1.3	A.1.1.3.	30	Combustibil	Litri	-	30.000 lei	Fonduri europene, Life, Fonduri pentru ONG-uri	Sp13
1.1.4	A.1.1.4.	20	Combustibil	Litri	-	10.000 lei	Fonduri europene, Life, Fonduri pentru ONG-uri	Sp13
			Panouri	Număr	5	10.000		
1.1.5	A.1.1.5.	150	Campanie de informare	număr	2	50.000 lei	Fonduri europene, Life, Fonduri pentru ONG-uri	Sp13, Sp16
1.1.6	A.1.1.6.	20	Combustibil	Litri	-	110.000 lei	Fonduri europene, Life, Fonduri	Sp13
			Studiu	Număr	1			

Nr	Activitate	Resurse Umane	Resurse Materiale - altele decât cele necesare dotării permanente existente			Resurse financiare estimate		Alocare subprogram
		Total - zile/om	Denumire	UM	Cantitate	Total - moneda	Sursă fonduri	
							pentru ONG-uri	
1.1.7	A.1.1.7.	20	Combustibil	Litri	-	10.000 lei	Fonduri europene, Life, Fonduri pentru ONG-uri	Sp13
			Panouri	Număr	7	14.000		
1.1.8	A.1.1.8.	20	Combustibil	Litri	-	20.000 lei	Fonduri europene, Life, Fonduri pentru ONG-uri	Sp13
1.1.9	A.1.1.9.	10	Campanie	număr	1	20.000 lei	Fonduri europene, Life, Fonduri pentru ONG-uri	Sp13
1.1.10	A.1.1.10.	10	Combustibil	Litri	-	10.000 lei	Fonduri europene, Life	Sp13
1.1.11	A.1.1.11.	10	Combustibil	Litri	-	10.000 lei	Fonduri europene, Life	Sp13
1.1.12	A.1.1.12.	20	Combustibil	Litri	-	10.000 lei	Fonduri europene, Life, Fonduri pentru ONG-uri	Sp13
			Panouri	Număr	5	10.000		
1.1.13	A.1.1.13.	20	Combustibil	Litri	-	20.000 lei	Fonduri europene, Life, Fonduri pentru ONG-uri	Sp13
			Sisteme de limitare	număr	50	25.000		
1.1.14	A.1.1.14.	20	Combustibil	Litri	-	20.000 lei	Fonduri europene, Life, Fonduri pentru ONG-uri	Sp13
			Campanii de combatere	Număr	2	120.000	Fonduri europene, Life, Fonduri	Sp13

Nr	Activitate	Resurse Umane	Resurse Materiale - altele decât cele necesare dotării permanente existente			Resurse financiare estimate		Alocare subprogram
		Total - zile/om	Denumire	UM	Cantitate	Total - moneda	Sursă fonduri	
							pentru ONG-uri	
1.1.15	A.1.1.15.	20	Combustibil	Litri	-	20.000 lei	Fonduri europene, Life	Sp13
1.1.16	A.1.1.16.	20	Combustibil	Litri	-	10.000 lei	Fonduri europene, Life, Fonduri pentru ONG-uri	Sp13
1.1.15	A.1.1.17.	70	Materiale pentru izolarea retelelor electrice	număr	-	100.000 lei	Fonduri europene, Life, Fonduri pentru ONG-uri	Sp13
1.1.16	A.1.1.16.	10	Combustibil	Litri	-	20.000 lei	Fonduri europene, Life, Fonduri pentru ONG-uri	Sp13, Sp43
1.1.17.	A.1.1.17.	10	Combustibil	Litri	-	20.000 lei	Fonduri europene, Life, Fonduri pentru ONG-uri	Sp13, Sp43
1.1.18.	A.1.1.18.	10	Combustibil	Litri	-	20.000 lei	Fonduri europene, Life, Fonduri pentru ONG-uri	Sp13, Sp43
1.1.19.	A.1.1.19.	10	Combustibil	Litri	-	20.000 lei	Fonduri europene, Life, Fonduri pentru ONG-uri	Sp13, Sp43
1.1.20.	A.1.1.20.	10	Combustibil	Litri	-	20.000 lei	Fonduri europene, Life, Fonduri pentru ONG-uri	Sp13, Sp43

Nr	Activitate	Resurse Umane	Resurse Materiale - altele decât cele necesare dotării permanente existente			Resurse financiare estimate		Alocare subprogram
		Total - zile/om	Denumire	UM	Cantitate	Total - moneda	Sursă fonduri	
Total obiectiv specific 1.1		460	n/a			899.000 lei	n/a	
1.2.1	A.1.2.1.	10	Combustibil	Litri	-	20.000 lei	Fonduri europene, Life, Fonduri pentru ONG-uri	Sp13
			Studiu	Număr	1			
1.2.2	A.1.2.2.	10	Combustibil	Litri	-	10.000 lei	Fonduri europene, Life, Fonduri pentru ONG-uri	Sp13
			studiu	Număr	1			
1.2.3	A.1.2.3.	10	Combustibil	Litri	-	5.000 lei	Fonduri europene, Life, Fonduri pentru ONG-uri	Sp13
1.2.4	A.1.2.4.	10	Combustibil	Litri	-	1.000 lei	Fonduri europene, Life, Fonduri pentru ONG-uri	Sp13
			Panouri	Număr	5	10.000		
1.2.5	A.1.2.5.	30	Campanie de informare	număr	2	10.000 lei	Fonduri europene, Life, Fonduri pentru ONG-uri	Sp13, Sp16
1.2.6	A.1.2.6.	20	Combustibil	Litri	-	20.000 lei	Fonduri europene, Life, Fonduri pentru ONG-uri	Sp13
			Campanie de informare	Număr	1			
1.2.7	A.1.2.7.	20	Combustibil	Litri	-	10.000 lei	Fonduri europene, Life, Fonduri pentru ONG-uri	Sp13
			Panouri	Număr	1	2.000 lei		
1.2.8	A.1.2.8.	10	Combustibil	Litri	-	10.000 lei	Fonduri europene,	Sp13

Nr	Activitate	Resurse Umane	Resurse Materiale - altele decât cele necesare dotării permanente existente			Resurse financiare estimate		Alocare subprogram
		Total - zile/om	Denumire	UM	Cantitate	Total - moneda	Sursă fonduri	
							Life, Fonduri pentru ONG-uri	
1.2.9	A.1.2.9.	10	Acțiune de combatere	număr	1	20.000 lei	Fonduri europene, Life, Fonduri pentru ONG-uri	Sp13
1.2.10	A.1.2.10.	5	Combustibil	Litri	-	5.000 lei	Fonduri europene, Life	Sp13
Total obiectiv specific 1.2						178.000		
1.3.1	A.1.3.1.	5	Combustibil	Litri	-	1.000 lei	Fonduri naționale	Sp13
1.3.2	A.1.3.2.	5	Combustibil	Litri	-	1.000 lei	Fonduri naționale	Sp13
Total obiectiv specific 1.3		10				2000 lei	n/a	
Total obiectiv general 1		460	n/a			999.000 lei	n/a	
2	Obiectiv general 2: Asigurarea bazei de date/informații referitoare la speciile de păsări pentru care situl Natura 2000 a fost desemnat și a habitatelor aferente acestora, inclusiv starea de conservare a acestora, cu scopul de a oferi suportul necesar pentru managementul conservării biodiversităţii şi evaluarea eficienţei managementului.							
2.1	Obiectiv specific 2.1: Completarea/actualizarea inventarelor și evaluarea detaliată a stării de conservare, atât pentru speciile de păsări cât și pentru alte specii și habitate din situl Natura 2000 ROSPA0112 Câmpia Gherghiței							
2.1.1	A.2.1.1.	100	Studiu	număr	1 Studiu	300.000 lei	Fonduri europene, Life, Fonduri pentru ONG-uri	Sp11, Sp12
2.1.2	A.2.1.2.	100	Studiu	număr	1 Studiu	70.000 lei	Fonduri europene, Life, Fonduri	Sp11, Sp12

Nr	Activitate	Resurse Umane	Resurse Materiale - altele decât cele necesare dotării permanente existente			Resurse financiare estimate		Alocare subprogram
		Total - zile/om	Denumire	UM	Cantitate	Total - moneda	Sursă fonduri	
							pentru ONG-uri	

Nr	Activitate	Resurse Umane	Resurse Materiale - altele decât cele necesare dotării permanente existente			Resurse financiare estimate		Alocare subprogram
		Total - zile/om	Denumire	UM	Cantitate	Total - moneda	Sursă fonduri	
2.1.3	A.2.1.3.	200	Studiu	număr	2 Studii	300.000 lei	Fonduri europene, Life, Fonduri pentru ONG-uri	Sp11, Sp12
2.1.4	A.2.1.4.	200	Studiu	număr	2 Studii	300.000 lei	Fonduri europene, Life, Fonduri pentru ONG-uri	Sp11, Sp12
Total obiectiv specific 2.1		400	n/a			670.000 lei	n/a	
Total obiectiv general 2		400	n/a			670.000 lei	n/a	
3	Obiectiv general 3: Asigurarea managementului eficient al ariei naturale protejate cu scopul menţinerii/atingerii stării de conservare favorabilă a speciilor de păsări pentru care situl Natura 2000 a fost desemnat.							
3.1	Obiectiv specific 3.1: Funcţionarea eficientă a structurii implicate în managementul sitului Natura 2000 ROSPA0112 Câmpia Gherghiței incluzând rezervația naturală B.6. Lacul Rodeanu.							
3.1.1	A.3.1.1.	30	Instituții /Organizații implicate	număr	-	30.000 lei	Fonduri europene, Life, Fonduri pentru ONG-uri	Sp42
3.1.2	A.3.1.2.	100	Număr persoane	număr	-	100.000 lei	Fonduri europene, Life, Fonduri pentru ONG-uri	Sp42, Sp44
Total obiectiv specific 3.1		130	n/a			130.000 lei	n/a	
3.2	Obiectiv specific 3.2: Materializarea limitelor pe teren şi menţinerea acestora							
3.2.1	A.3.2.1.	50	Borne	număr	-	50.000 lei	Fonduri europene, Life, Fonduri	Sp41
			Panouri	număr	-			

Nr	Activitate	Resurse Umane	Resurse Materiale - altele decât cele necesare dotării permanente existente			Resurse financiare estimate		Alocare subprogram
		Total - zile/om	Denumire	UM	Cantitate	Total - moneda	Sursă fonduri	
			Indicatoare	număr	-		pentru ONG-uri	
			Combustibil	litri	-			
3.2.2	A.3.2.2.	100	-	-	-	30.000 lei	Fonduri europene, Life, Fonduri pentru ONG-uri	Sp41
Total obiectiv specific 3.2		150	n/a			80.000 lei	n/a	
3.3	Obiectiv specific 3.3: Urmărirea respectării regulamentului şi a prevederilor planului de management							
3.3.1	A.3.3.1.	100	Combustibil	Litri	-	40.000 lei	Fonduri europene, Life, Fonduri pentru ONG-uri	Sp13
Total obiectiv specific 3.3		100	n/a			60.000 lei	n/a	
3.4	Obiectiv specific 3.4: Asigurarea finanţării/bugetului necesar pentru implementarea planului de management							
3.4.1	A.3.4.1.	200	Birotică	număr	-	10.000 lei	Autofinanțare	Sp42
			Combustibil	Litri	-			
			Cheltuieli de administrație	-	-			
3.4.2	A.3.4.2.	-	Combustibil	Litri	-	10.000 lei	Tarife avizare	Sp13, Sp43
Total obiectiv specific 3.4		200	n/a			20.000 lei	n/a	
3.5	Obiectiv specific 3.5: Asigurarea logisticii necesare pentru managementul eficient al ariei naturale protejate.							
3.5.1	A.3.5.1.	100	Sediu	număr	1	650.000	Fonduri europene, Life, Fonduri pentru ONG-uri	Sp41
			Mobilier	număr	5			
			Mașină 4 x 4	număr	1			

Nr	Activitate	Resurse Umane	Resurse Materiale - altele decât cele necesare dotării permanente existente			Resurse financiare estimate		Alocare subprogram
		Total - zile/om	Denumire	UM	Cantitate	Total - moneda	Sursă fonduri	
			GPS	număr	4			
			Soft GIS	număr	1			
			Soft windows	număr	5			
			Laptopuri	număr	5			
			Lanterne	număr	5			
			Binoclu	număr	5			
			Videoproiector	număr	1			
			Ecran de Proiecție	număr	1			
			Televizor	număr	2			
			Combustibil	Litri	-			
3.5.2	A.3.5.2.	100	-	-	-	50.000 lei	Fonduri europene, Life, Fonduri pentru ONG-uri	Sp41
Total obiectiv specific 3.5		200	n/a			700.000 lei	n/a	
3.6	Obiectiv specific 3.6: Evaluarea şi monitorizarea implementării planului de management							
3.6.1	A.3.6.1.	40	-	-	-	5.000 lei	Autofinanțare	Sp43
3.6.2	A.3.6.2.	40	-	-	-			
Total obiectiv specific 3.6		80	n/a			5.000 lei	n/a	
3.7	Obiectiv specific 3.7: Realizarea raportărilor necesare către autorităţile cu atribuții în domeniul protecției mediului							
3.7.1	A.3.7.1.	20	-	-	-	4.000 lei	Autofinanțare	Sp43
3.7.2	A.3.7.2.	20	-	-	-			

Nr	Activitate	Resurse Umane	Resurse Materiale - altele decât cele necesare dotării permanente existente			Resurse financiare estimate		Alocare subprogram
		Total - zile/om	Denumire	UM	Cantitate	Total - moneda	Sursă fonduri	
Total obiectiv specific 3.7		40	n/a			4.000 lei	n/a	
Total obiectiv general 3		900	n/a			999.000 lei	n/a	
4	Obiectiv general 4: Creşterea nivelului de conştientizare - îmbunătăţirea cunoştinţelor şi schimbarea atitudinii şi comportamentului - pentru grupurile interesate care au impact asupra conservării biodiversităţii.							
4.1	Obiectiv specific 4.1: Elaborarea Strategiei şi a Planului de acţiune privind comunicarea şi conştientizarea publicului							
4.1.1	A.4.1.1.	30	1 Strategie și un Plan de acțiune privind comunicarea și conștientizarea publicului			80.000 lei	Fonduri europene, Life, Fonduri pentru ONG-uri	Sp32
4.1.2	A.4.1.2.	30						
Total obiectiv specific 4.1		60	n/a			80.000 lei	n/a	
4.2	Obiectiv specific 4.2: Implementarea Strategiei şi a Planului de acţiune privind comunicarea şi conştientizarea publicului							
4.2.1	A.4.2.1.	200	1 site web funcțional			5.000 lei	Autofinanțare	Sp32
4.2.2	A.4.2.2.	50	Panouri amplasate	număr	-	20.000 lei	Granturi pentru ONG-uri	Sp32
4.2.3	A.4.2.3.	100	Materiale informative – pliante, broșuri, pixuri și altele asemenea	număr	-	100.000 lei	Fonduri europene, Life, Fonduri pentru ONG-uri	Sp32
4.2.4	A.4.2.4.	300	Centru de informare/vizitare	număr	1	400.000 lei	Fonduri europene, Life, Fonduri pentru ONG-uri	Sp21
4.2.5	A.4.2.5.	70	Activități	număr	-	60.000 lei	Fonduri europene,	Sp33

Nr	Activitate	Resurse Umane	Resurse Materiale - altele decât cele necesare dotării permanente existente			Resurse financiare estimate		Alocare subprogram
		Total - zile/om	Denumire	UM	Cantitate	Total - moneda	Sursă fonduri	
			educaționale realizate				Life, Fonduri pentru ONG-uri	
4.2.6	A.4.2.6.	40	Cursuri tematice realizate	număr	-	50.000 lei	Fonduri europene, Life, Fonduri pentru ONG-uri	Sp33
4.2.7	A.4.2.7.	40	Realizare expoziții de fotografie	număr	-	30.000 lei	Granturi pentru ONG-uri	Sp32
4.2.8	A.4.2.8.	30	Acțiuni de conștientizare	număr	-	20.000 lei	Granturi pentru ONG-uri	Sp32
4.2.10	A.4.2.9.	50	Studiu impact evenimente conștientizare	număr	-	60.000 lei	Fonduri europene, Life, Fonduri pentru ONG-uri	Sp32
Total obiectiv specific 4.2		880	n/a			745.000 lei	n/a	
Total obiectiv general 4		940	n/a			825.000 lei	n/a	
5	Obiectiv general 5: Promovarea utilizării durabile a resurselor naturale, ce asigură suportul pentru speciile de păsări pentru care situl Natura 2000 a fost desemnat							
5.2	Obiectiv specific 5.1: Promovarea utilizării durabile a terenurilor agricole din vecinătatea sitului Natura 2000 ROSPA0112 Câmpia Gherghiței incluzând rezervația naturală B.6. Lacul Rodeanu.							
5.1.1	A.5.1.1.	40	Campanii de promovare	număr	-	30.000 lei	Fonduri europene, Life, Fonduri pentru ONG-uri	Sp32
5.1.2	A.5.1.2.	40	Campanii de promovare	număr	-	30.000 lei		

Nr	Activitate	Resurse Umane	Resurse Materiale - altele decât cele necesare dotării permanente existente			Resurse financiare estimate		Alocare subprogram
		Total - zile/om	Denumire	UM	Cantitate	Total - moneda	Sursă fonduri	
5.1.3	A.5.1.3.	40	Combustibil	Litri	-	30.000 lei		Sp43
5.1.4	A.5.1.4.	40	Combustibil	Litri	-	30.000 lei		Sp42, Sp32
Total obiectiv specific 5.1		160	n/a			120.000 lei	n/a	
5.2	Obiectiv specific 5.2: Promovarea unei dezvoltări durabile a localităţilor aflate pe teritoriul sau în vecinătatea ariei naturale protejate							
5.2.1	A.5.2.1.	-	-	-	-	-	-	-
Total obiectiv specific 5.2		-	-			-	-	
5.3	Obiectiv specific 5.3: Promovarea și sprijinirea activităților tradiționale din sit și din vecinătatea acestuia							
5.3.1	A.5.3.1.	20	Siglă realizată	număr	1	10.000 lei	Granturi pentru ONG-uri	Sp31, Sp32
5.3.2	A.5.3.2.	20	Cursuri realizate	număr	-	30.000 lei	Fonduri europene, Life, Fonduri pentru ONG-uri	Sp31
5.3.3	A.5.3.3.	30	-	-	-	60.000 lei	Fonduri europene, Life, Fonduri pentru ONG-uri	Sp31
Total obiectiv specific 5.3		70	n/a			100.000 lei	n/a	
Total obiectiv general 5		380	n/a			450.000 lei	n/a	
6	Obiectiv general 6: Crearea de oportunităţi pentru desfăşurarea unui turism durabil, prin intermediul valorilor naturale şi culturale, cu scopul limitării impactului asupra mediului.							
6.1	Obiectiv specific 6.1: Elaborarea și implementarea Strategiei de management a vizitatorilor							
6.1.1	A.6.1.1.	30	1 Strategie de management a vizitatorilor			80.000 lei	Fonduri europene, Life, Fonduri	Sp23
6.1.2	A.6.1.2.	30						

Nr	Activitate	Resurse Umane	Resurse Materiale - altele decât cele necesare dotării permanente existente			Resurse financiare estimate		Alocare subprogram
		Total - zile/om	Denumire	UM	Cantitate	Total - moneda	Sursă fonduri	
							pentru ONG-uri	
6.1.3	A.6.1.3.	40	Panouri instalate	număr	-	30.000 lei	Granturi pentru ONG-uri	Sp22
			Indicatoare instalate	număr	-			
6.1.4	A.6.1.4.	30	Publicații realizate	număr	-	70.000 lei	Fonduri europene, Life, Fonduri pentru ONG-uri	Sp22
6.1.5	A.6.1.5.	30	Cursuri realizate	număr	-	40.000 lei	Fonduri europene, Life, Fonduri pentru ONG-uri	Sp23
6.1.6	A.6.1.6.	30	Cursuri realizate	număr	-	40.000 lei	Fonduri europene, Life, Fonduri pentru ONG-uri	Sp22
6.1.7	A.6.1.7.	40	Ghid realizat	număr	-	30.000 lei	Fonduri europene, Life, Fonduri pentru ONG-uri	Sp22
6.1.8	A.6.1.8.	300	Infrastructură de vizitare realizată	număr	-	500.000 lei	Fonduri europene, Life, Fonduri pentru ONG-uri	Sp21, Sp23
6.1.9	A.6.1.9.	40	Studiu impact turism	număr	-	40.000 lei	Fonduri europene, Life, Fonduri pentru ONG-uri	Sp43
Total obiectiv specific 6.2		510	n/a			1.550.000 lei	n/a	

Nr	Activitate	Resurse Umane	Resurse Materiale - altele decât cele necesare dotării permanente existente			Resurse financiare estimate		Alocare subprogram
		Total - zile/om	Denumire	UM	Cantitate	Total - moneda	Sursă fonduri	
Total obiectiv general 6		570				1.550.000 lei		
TOTAL		3860	n/a	n/a	n/a	5.454.000 lei	n/a	n/a

9. PLANUL DE MONITORIZARE A ACTIVITĂȚILOR

9.1. Raportări periodice

Tabelul 638- Raportări periodice

Nr	Denumire	Moment raportare		Activități incluse în raportare
		An	Trimestru	
1	Raportare anul 1	1	-	A.1.1.1, A.1.1.2, A.1.1.3, A.1.1.4, A.1.1.5, A.1.1.6, A.1.1.7, A.1.1.8, A.1.1.9, A.1.1.10, A.1.1.11, A.1.1.12, A.1.1.13, A.1.1.14, A.1.1.15, A.1.1.16, A.1.2.1, A.1.2.2, A.1.2.3, A.1.2.4, A.1.2.5, A.1.2.6, A.1.2.7, A.1.2.8, A.1.2.9, A.1.2.10, A.1.3.1, A.1.3.2, A.2.1.1, A.2.1.2, A.2.1.3, A.2.1.4, A.3.1.1, A.3.1.2, A.3.2.1, A.3.2.2, A.3.3.1, A.3.4.1, A.3.4.2, A.3.5.1, A.3.5.2, A.3.6.1, A.3.6.2, A.4.1.1, A.4.1.2, A.4.2.1, A.5.1.1, A.5.1.2, A.5.1.3, A.5.1.4, A.5.2.1, A.5.3.1, A.5.3.2, A.5.3.3, A.6.1.1, A.6.1.2.
2	Raportare anul 2	2	-	A.1.1.1, A.1.1.2, A.1.1.3, A.1.1.4, A.1.1.5, A.1.1.6, A.1.1.7, A.1.1.8, A.1.1.9, A.1.1.10, A.1.1.11, A.1.1.12, A.1.1.13, A.1.1.14, A.1.1.15, A.1.1.16, A.1.2.1, A.1.2.2, A.1.2.3, A.1.2.4, A.1.2.5, A.1.2.6, A.1.2.7, A.1.2.8, A.1.2.9, A.1.2.10, A.1.3.1, A.1.3.2, A.2.1.1, A.2.1.2, A.2.1.3, A.2.1.4, A.3.1.1, A.3.1.2, A.3.2.1, A.3.2.2, A.3.3.1, A.3.4.1, A.3.4.2, A.3.5.1, A.3.5.2, A.3.6.1, A.3.6.2, A.3.7.1, A.3.7.2, A.4.1.1, A.4.1.2, A.4.2.1, A.4.2.2., A.4.2.4, A.4.2.5, A.4.2.6, A.4.2.7, A.4.2.8, A.5.1.1, A.5.1.2, A.5.1.3, A.5.1.4, A.5.2.1, A.5.3.1, A.5.3.2, A.5.3.3, A.6.1.1, A.6.1.2,
3	Raportare anul 3	3	-	A.1.1.1, A.1.1.2, A.1.1.3, A.1.1.4, A.1.1.5, A.1.1.6, A.1.1.7, A.1.1.8, A.1.1.9, A.1.1.10, A.1.1.11, A.1.1.12, A.1.1.13, A.1.1.14, A.1.1.15, A.1.1.16, , A.1.2.1,

Nr	Denumire	Moment raportare		Activități incluse în raportare
		An	Trimestru	
				A.1.2.2, A.1.2.3, A.1.2.4, A.1.2.5, A.1.2.6, A.1.2.7, A.1.2.8, A.1.2.9, A.1.2.10, A.1.3.1, A.1.3.2, A.2.1.1, A.2.1.2, A.2.1.3, A.2.1.4, A.3.1.1, A.3.1.2, A.3.2.2, A.3.3.1, A.3.4.1, A.3.4.2, A.3.5.1, A.3.5.2, A.3.6.1, A.3.6.2, A.3.7.1, A.3.7.2, A.4.2.1, A.4.2.2, A.4.2.3, A.4.2.4, A.4.2.5, A.4.2.6, A.4.2.7, A.4.2.8, A.4.2.9, A.5.1.1, A.5.1.2, A.5.1.3, A.5.1.4, A.5.2.1, A.5.3.1, A.5.3.2, A.5.3.3, A.6.1.1, A.6.1.2
4	Raportare anul	.....	-	A.1.1.1, A.1.1.2, A.1.1.3, A.1.1.4, A.1.1.5, A.1.1.6, A.1.1.7, A.1.1.8, A.1.1.9, A.1.1.10, A.1.1.11, A.1.1.12, A.1.1.13, A.1.1.14, A.1.1.15, A.1.1.16, , A.1.2.1, A.1.2.2, A.1.2.3, A.1.2.4, A.1.2.5, A.1.2.6, A.1.2.7, A.1.2.8, A.1.2.9, A.1.2.10, A.1.3.1, A.1.3.2, A.2.1.1, A.2.1.2, A.2.1.3, A.2.1.4, A.3.1.1, A.3.1.2, A.3.2.2, A.3.3.1, A.3.4.1, A.3.4.2, A.3.5.1, A.3.5.2, A.3.6.1, A.3.6.2, A.3.7.1, A.3.7.2, A.4.2.1, A.4.2.2, A.4.2.3, A.4.2.4, A.4.2.5, A.4.2.6, A.4.2.7, A.4.2.8, A.4.2.9, A.5.1.1, A.5.1.2, A.5.1.3, A.5.1.4, A.5.2.1, A.5.3.1, A.5.3.2, A.5.3.3
5	Raportare anul 10	10	-	A.1.1.1, A.1.1.2, A.1.1.3, A.1.1.4, A.1.1.5, A.1.1.6, A.1.1.7, A.1.1.8, A.1.1.9, A.1.1.10, A.1.1.11, A.1.1.12, A.1.1.13, A.1.1.14, A.1.1.15, A.1.1.16, A.1.2.1, A.1.2.2, A.1.2.3, A.1.2.4, A.1.2.5, A.1.2.6, A.1.2.7, A.1.2.8, A.1.2.9, A.1.2.10, A.1.3.1, A.1.3.2, A.2.1.1, A.2.1.2, A.2.1.3, A.2.1.4, A.3.1.1, A.3.1.2, A.3.2.2, A.3.3.1, A.3.4.1, A.3.4.2, A.3.5.1, A.3.5.2, A.3.6.1, A.3.6.2, A.3.7.1, A.3.7.2, A.4.2.1, A.4.2.3, A.4.2.4, A.4.2.5, A.4.2.6, A.4.2.7,

Nr	Denumire	Moment raportare		Activități incluse în raportare
		An	Trimestru	
				A.4.2.8, A.4.2.9, A.5.1.1, A.5.1.2, A.5.1.3, A.5.1.4, A.5.3.1, A.5.3.2, A.5.3.3.

9.2. Urmărirea activităților planificate

Tabelul 639 Centralizare resurse consumate, procent îndeplinire și rezultate

Nr	Activitate	Resurse Umane	Resurse Materiale	Resurse financiare estimate		Procent îndeplinire	Rezultate	Observaţii
		Cheltuieli	Cheltuieli	Total - moneda	Sursă fonduri			
1	**Obiectiv general**							
1.1	**Obiectiv specific**							
1.1.1	A.1.1.1							
1.1.2	A.1.1.2							
1.1.3	A.1.1.3							
1.1.4	A.1.1.4							
1.1.5	A.1.1.5							
1.1.6	A.1.1.6							
1.1.7	A.1.1.7							
1.1.8	A.1.1.8							
1.1.9	A.1.1.9							
1.1.10	A.1.1.10							
1.1.11	A.1.1.11							
1.1.12	A.1.1.12							
1.1.13	A.1.1.13							
1.1.14	A.1.1.14							
1.1.15	A.1.1.15							
1.1.16	A.1.1.16							
1.1.17	A.1.1.17							
1.1.18	A.1.1.18							
1.1.19	A.1.1.19							
1.1.20	A.1.1.20							

Nr	Activitate	Resurse Umane	Resurse Materiale	Resurse financiare estimate		Procent îndeplinire	Rezultate	Observaţii
		Cheltuieli	Cheltuieli	Total - moneda	Sursă fonduri			
Total obiectiv specific 1.1			n/a		n/a			
1.2	**Obiectiv specific**							
1.2.1	A.1.2.1							
1.2.2	A.1.2.2							
1.2.3	A.1.2.3							
1.2.4	A.1.2.4							
1.2.5	A.1.2.5							
1.2.6	A.1.2.6							
1.2.7	A.1.2.7							
1.2.8	A.1.2.8							
1.2.9	A.1.2.9							
1.2.10	A.1.2.10							
Total obiectiv specific 1.2			n/a		n/a			
1.3	**Obiectiv specific**							
1.3.1	A.1.3.1							
1.3.2	A.1.3.2							
Total obiectiv specific 1.3			n/a		n/a			
Total obiectiv general 1			n/a		n/a			
2	**Obiectiv general**							
2.1	**Obiectiv specific**							
2.1.1	A.2.1.1							
2.1.2	A.2.1.2							
2.1.3	A.2.1.3							
2.1.4.	A.2.1.4							

Nr	Activitate	Resurse Umane	Resurse Materiale	Resurse financiare estimate		Procent îndeplinire	Rezultate	Observaţii
		Cheltuieli	Cheltuieli	Total - moneda	Sursă fonduri			
Total obiectiv specific 2.1			n/a		n/a			
Total obiectiv general 2			n/a		n/a			
3	**Obiectiv general**							
3.1	**Obiectiv specific**							
3.1.1	A.3.1.1							
3.1.2	A.3.1.2							
Total obiectiv specific 3.1			n/a		n/a			
3.2	**Obiectiv specific**							
3.2.1	A.3.2.1							
3.2.2	A.3.2.2							
Total obiectiv specific 3.2			n/a		n/a			
3.3	**Obiectiv specific**							
3.3.1	A.3.3.1							
Total obiectiv specific 3.3			n/a		n/a			
3.4	**Obiectiv specific**							
3.4.1	A.3.4.1							
3.4.2	A.3.4.2							
Total obiectiv specific 3.4			n/a		n/a			
3.5	**Obiectiv specific**							
3.5.1	A.3.5.1							
3.5.2	A.3.5.2							
Total obiectiv specific 3.5			n/a		n/a			
3.6	**Obiectiv specific**							
3.6.1	A.3.6.1							
3.6.2	A.3.6.2							

Nr	Activitate	Resurse Umane	Resurse Materiale	Resurse financiare estimate		Procent îndeplinire	Rezultate	Observaţii
		Cheltuieli	Cheltuieli	Total - moneda	Sursă fonduri			
Total obiectiv specific 3.6			n/a		n/a			
3.7	**Obiectiv specific**							
3.7.1	A.3.7.1							
3.7.2	A.3.7.2							
Total obiectiv specific 3.7			n/a		n/a			
Total obiectiv general 3			n/a		n/a			
4	**Obiectiv general**							
4.1	**Obiectiv specific**							
4.1.1	A.4.1.1							
4.1.2	A.4.1.2							
Total obiectiv specific 4.1			n/a		n/a			
4.2	**Obiectiv specific**							
4.2.1	A.4.2.1							
4.2.2	A.4.2.2							
4.2.3	A.4.2.3							
4.2.4	A.4.2.4							
4.2.5	A.4.2.5							
4.2.6	A.4.2.6							
4.2.7	A.4.2.7							
4.2.8	A.4.2.8							
4.2.9	A.4.2.9							
Total obiectiv specific 4.2			n/a		n/a			
Total obiectiv general 4			n/a		n/a			
5	**Obiectiv general**							
5.1	**Obiectiv specific**							

Nr	Activitate	Resurse Umane	Resurse Materiale	Resurse financiare estimate		Procent îndeplinire	Rezultate	Observaţii
		Cheltuieli	Cheltuieli	Total - moneda	Sursă fonduri			
5.1.1	A.5.1.1							
5.1.2	A.5.1.2							
5.1.3	A.5.1.3							
5.1.4	A.5.1.4							
Total obiectiv specific 5.1			n/a		n/a			
5.2	**Obiectiv specific**							
5.2.1	A.5.2.1							
Total obiectiv specific 5.2			n/a		n/a			
5.3	**Obiectiv specific**							
5.3.1	A.5.3.1							
5.3.2	A.5.3.2							
5.3.3	A.5.3.3							
Total obiectiv specific 5.3			n/a		n/a			
Total obiectiv general 5			n/a		n/a			
6	**Obiectiv general**							
6.1	**Obiectiv specific**							
6.1.1	A.6.1.1							
6.1.2	A.6.1.2							
6.1.3	A.6.1.3							
6.1.4	A.6.1.4							
6.1.5	A.6.1.5							
6.1.6	A.6.1.6							
6.1.7	A.6.1.7							
6.1.8	A.6.1.8							
6.1.9	A.6.1.9							

Nr	Activitate	Resurse Umane	Resurse Materiale	Resurse financiare estimate		Procent îndeplinire	Rezultate	Observaţii
		Cheltuieli	Cheltuieli	Total - moneda	Sursă fonduri			
Total obiectiv specific 6.2			n/a		n/a			
Total obiectiv general 6			n/a		n/a			
TOTAL			n/a		n/a			

9.3. Indicarea activității realizate

Se vor indica, marcare cu un simbol, de exemplu „x”, trimestrele activităţilor începute, în derulare sau încheiate relativ la momentul în care se face acest lucru. Această indicare va da o informaţie despre trimestrele în care s-a realizat respectiva activitate, din totalul celor pe care se întinde activitate, de exemplu primele trei trimestre din cele patru pe care se întinde activitatea.

Toate aceste informaţii se vor completa într-un tabel centralizator după cum urmează:

Tabelul 640- Indicare/marcare activităţi planificate

Activitate		**Anul 1**				**Anul 2**				**Anul 3**				**Anul ...**				**Anul 10**			
		T 1	**T 2**	**T 3**	**T 4**	**T 1**	**T 2**	**T 3**	**T 4**	**T 1**	**T 2**	**T 3**	**T 4**	**T 1**	**T 2**	**T 3**	**T 4**	**T 1**	**T 2**	**T 3**	**T 4**
A.1.1.1																					
A.1.1.2																					
A.1.1.3																					
A.1.1.4																					
A.1.1.5																					
A.1.1.6																					
A.1.1.7																					
A.1.1.8																					
A.1.1.9																					
A.1.1.10																					
A.1.1.11																					
A.1.1.12																					
A.1.1.13																					
A.1.1.14																					
A.1.1.15																					
A.1.1.16																					
A.1.1.17																					
A.1.1.18																					
A.1.1.19																					
A.1.1.20																					
A.1.2.1																					
A.1.2.2																					
A.1.2.3																					
A.1.2.4																					
A.1.2.5																					
A.1.2.6																					
A.1.2.7																					
A.1.2.8																					
A.1.2.9																					
A.1.2.10																					
A.1.3.1.																					

A.1.3.2.																					
A.2.1.1																					
A.2.1.2																					
A.2.1.3																					
A.3.1.1																					
A.3.1.2																					
A.3.2.1																					
A.3.2.2																					
A.3.3.1																					
A.3.4.1																					
A.3.4.2																					
A.3.5.1																					
A.3.5.2																					
A.3.6.1																					
A.3.6.2																					
A.3.7.1																					
A.3.7.2																					
A.4.1.1																					
A.4.1.2																					
A.4.2.1																					
A.4.2.2																					
A.4.2.3																					
A.4.2.4																					
A.4.2.5																					
A.4.2.6																					
A.4.2.7																					
A.4.2.8																					
A.4.2.9																					
A.5.1.1																					
A.5.1.2																					
A.5.1.3																					
A.5.1.4																					
A.5.2.1																					
A.5.3.1																					
A.5.3.2																					
A.5.3.3																					
A.6.1.1																					
A.6.1.2																					
A.6.1.3																					
A.6.1.4																					
A.6.1.5																					
A.6.1.6																					
A.6.1.7																					

A.6.1.8																					
A.6.1.9																					

10. BIBLIOGRAFIE ŞI REFERINŢE

1. Badea L., 2011, „Unităţile de relief ale României. Vol. 5: Câmpiile Pericarpatice: Câmpia Banatului şi Crişanei, Câmpia Română, Lunca Dunării, Delta Dunării şi Câmpia Litorală”, București: Ars Docendi;
2. Barbu P., 1971, Contributions a la connaissance de la distribution du putios de steppe *Mustela (Putorius) eversmanni* Lesson, 1827 en Roumanie. Analele Universităţii Bucureşti, Biologie vol. 20, pag. 9-12;
3. Călinescu R., 1929, *Mustela (Putorius) eversmani* Lesson în România. Întîiul Congres al Naturaliştilor din România. Dare de Seamă a Lucrărilor, Cluj, pag. 156-158;
4. Coteț P.V., 1976, „Cîmpia Română : studiu de geomorfologie integrată”, București: Ceres;
5. Drăgulescu C., 1995a, The Maros/Mureș RiverValley. A study of the geography, hydrobiology and ecology of the river ant its environment. The flora and Vegetation of the Mureș (Maros) Valley. Tiscia monograph series, Szolnok-Szeged-Târgu Mureș, 47–111.
6. Formularul standard al sitului Natura 2000 ROSPA0112 Câmpia Gherghiței incluzând rezervația naturală B.6. Lacul Rodeanu;
7. Hotărârea Guvernului nr. 445/2009 privind evaluarea impactului anumitor proiecte publice şi private asupra mediului;
8. Hotărârea Guvernului nr. 971/2011 pentru modificarea și completarea Hotărârii Guvernului nr. 1284/2007 privind declararea ariilor de protecție specială avifaunistică ca parte integrantă a rețelei ecologice europene Natura 2000 în România;
9. Hotărârea Guvernului nr. 1284/2007 privind declararea ariilor de protecţie specială avifaunistică ca parte integrantă a reţelei ecologice europene Natura 2000 în România;
10. Ielenicz M., 2007, „Geografia fizică a României. Vol. 2: Climă, ape, vegetaţie, soluri, mediu”, București: Editura Universitară;
11. Ministerul Mediului, Apelor și Pădurilor – direcția Biodiversitate, 2015, „Atlas al speciilor de interes comunicat din România”, Noi Media Print S.A. în colaborare cu Media & Nature Consulting S.R.L;
12. Ministerul Apărării Naționale, Direcția Topografică Militară, 1970, „***Harta topografică 1:25000. Republica Socialistă România”;
13. Murariu D., Munteanu D., 2005. Fauna României, Mammalia-Carnivora, vol. XVI, Fascicula 5, Editura Academiei Române, Bucureşti;
14. Octavia B., 1974, „Clima Carpaţilor şi Subcarpaţilor de Curbură dintre Teleajen şi Slănicul Buzăului”, București: Laboratorul Vorei;

15. Ognev S. I., 1962. Mammals of Eastern Europe and Northern Asia: Carnivora (Fissipedia and Pinnipedia) (Vol. 3). Israel Program for Scientific Translations;

16. Ordinul ministrului culturii nr. 2.828/2015, pentru modificarea anexei nr. 1 la Ordinul ministrului culturii şi cultelor nr. 2.314/2004 privind aprobarea Listei monumentelor istorice, actualizată şi a Listei Monumentelor Istorice dispărute, cu modificările ulterioare din 24.12.2015 - publicat în Monitorul Oficial al României, Partea I, Nr. 113 bis, 15.02.2016;
17. Oncescu N., 1965, „Geologia României", București: Editura Tehnică;
18. Pop I., 2002, Vegetația solurilor sărăturoase din România. Contribuții Botanice, Cluj-Napoca, XXXV(2), 1999–2000: 285–332;
19. Popescu A., Sanda V., Doltu M.I., 1980, Conspectul asociaþiilor vegetale de pe nisipurile din România. Stududii și Comunicări Științe Naturale Muzeal Brukenthal, Sibiu, 24: 147–314.
20. Posea G., 2006, „Geografia fizică a României. Partea 2: Clima, apele, solurile, biogeografia, hazardele naturale : autoevaluare, întrebări şi răspunsuri", București : Editura Fundaţiei "România de Mâine";
21. Roșca I., Gherghel I., Strugariu A., & Zamfirescu Ș. R., 2013, Feeding ecology of two newt species (*Triturus cristatus and Lissotriton vulgaris*) during the reproduction season. Knowledge and Management of Aquatic Ecosystems, (408), 05;
22. Šálek M., Spassov N., Anděra M., Enzinger K., Ottlecz B., Hegyeli Z., 2013. Population status, habitat associations, and distribution of the steppe polecat *Mustela eversmanii* in Europe. Acta Theriologica,vol. 58, pag. 233-244,

23. Societatea Ornitologică Română/BirdLife România și Asociaţia pentru Protecția Păsărilor și a Naturii „Grupul Milvus", 2014, „Ghid standard de monitorizare a speciilor de păsări de interes comunitar din România", București;
24. Ștefan N., Chifu T., Hanganu J., Coroi M., 1995, Cercetări fitocenologice asupra vegetației acvatice și palustre din balta Somovei (jud. Tulcea). Bul. Grădinii Botanice Iași, 5: 133–153.
25. Török Z., 2019, Ghid de monitorizare a speciilor de reptile și amfibieni de Interes Comunitar din România, Versiunea 1: mai 2019.

26. http://www.mmediu.ro/app/webroot/uploads/files/ANEXE_%20EA%20SIDDDD_FINAL_AUGUST_2016.pdf
27. https://www.iucnredlist.org/species/22212/9365894

28. https://www.sor.ro/fauna/tritonul-cu-creasta/
29. http://archive.sciendo.com/TRAVMU/travmu.2017.60.issue-2/travmu-2017-0014/travmu-2017-0014.pdf
30. https://www.econaturabihor.ro/wp-content/uploads/2013/02/Raport-final-A.3.-Evaluarebiodiversitate-ROSCI0347_AVENSAEPC_CJ-BIHOR.pdf
31. https://www.iucnredlist.org/species/20472/9204055
32. https://www.ibiol.ro/posmediu/pdf/Ghiduri/Ghid%20de%20monitorizare%20a%20speciilor%20de%20mamifere.pdf
33. https://eol.org/pages/327915
34. http://e-ecodb.bas.bg/rdb/en/vol2/Sisubtil.html
35. https://onlinelibrary.wiley.com/doi/abs/10.1111/mam.12058
36. https://apnd.ro/biodiversitate/mamifere/sicista-subtilis-soarecele-dungat-de-stepa-sau-soarecele-saritor-de-stepa/
37. https://apnd.ro/biodiversitate/mamifere/mustela-eversmanni-dihor-de-stepa/
38. https://www.ibiol.ro/posmediu/pdf/Ghiduri/Ghid%20de %20monitorizare %20a%20speciilor%20de%20mamifere.pdf

11. ANEXE LA PLANUL DE MANAGEMENT

11.1. Anexa nr. 1 – Regulament

Regulamentul a fost aprobat prin Ordinul ministrului nr. 880 din 27 august 2018 privind aprobarea Regulamentului ariei naturale protejate ROSPA0112 Câmpia Gherghiței împreună cu rezervația naturală B6. Lacul Rodeanu, publicat în Monitorul Oficial nr. 779 din 11 septembrie 2018.

11.2. Anexa nr. 2 - Fotografii

I.1. Mediu abiotic

Faleze formate în depozite loessoide pe malul drept al Ghighiului în aval de Boldești și amonte de Balta Ratca, confluența cu Valea Săratei, foto Tevi Giuliano Clodoaldo

I.2. Specii și habitate de interes conservativ din situl Natura 2000 ROSPA0112 Câmpia Gherghiței și rezervația naturală B.6 Lacul Rodeanu

Pelecanus crispus

Erithacus rubecula

Circus pygargus

Aythya ferina

Emys orbicularis, foto Viorel Olteanu

Bombina bombina, foto Viorel Olteanu

Fotografii cu habitatele din rezervația naturală B.6 Lacul Rodeanu

Habitatul R5308, Lacul Rodeanu, iunie 2019, foto Aurelia Ștefu,

I.3. Evaluarea impactului antropic în situl Natura 2000 ROSPA0112 Câmpia Gherghiței

Activități de creștere a vacilor – foto Gabriel Vânău

Linie de înaltă tensiune ce intersectează situl în zona localității Armășești – foto Gabriel Vânău

11.2. Anexa nr. 3 - Hărți

3.1 Harta suprapunerilor ariilor naturale protejate

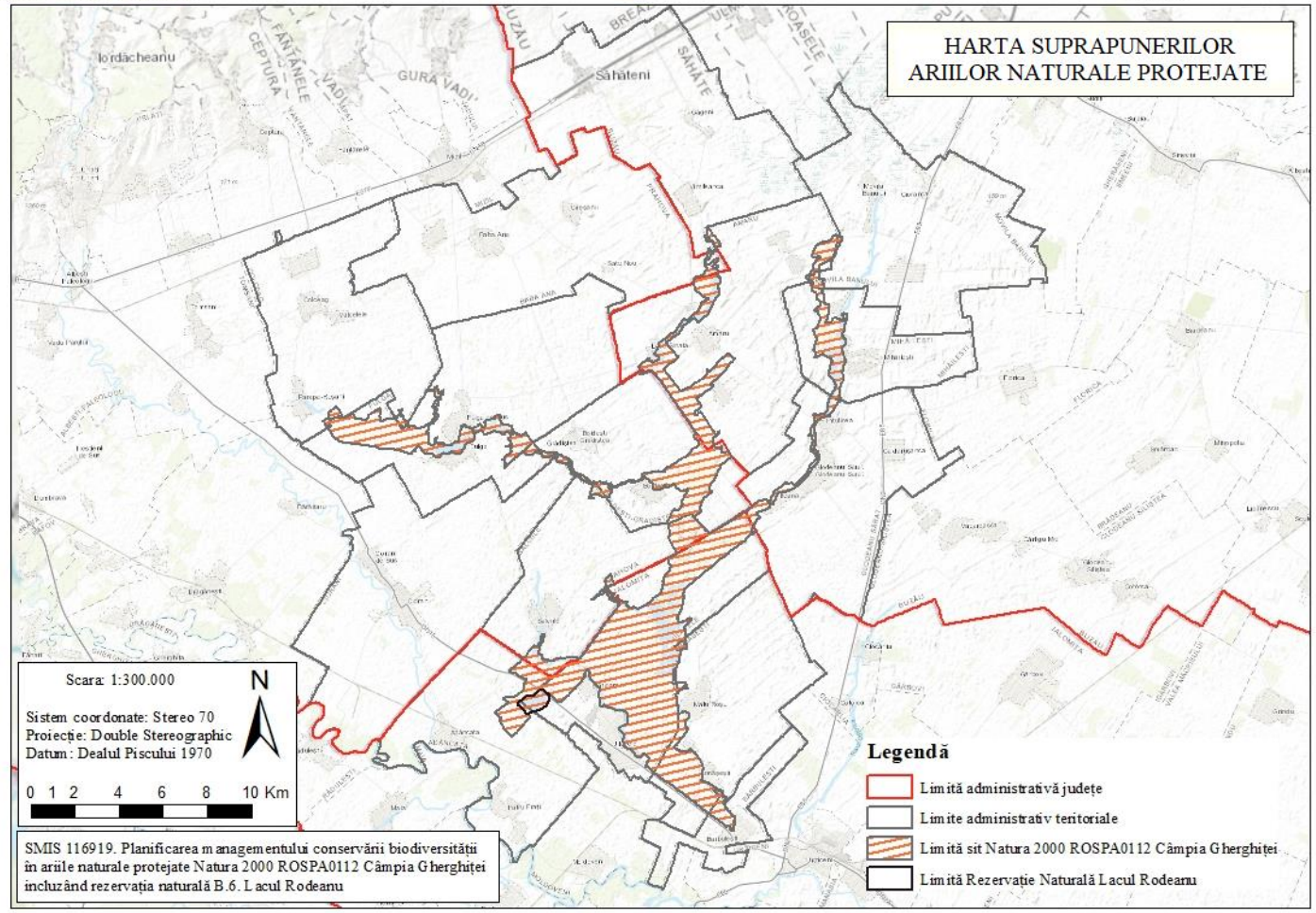

3.2. Harta localizării ariilor naturale protejate

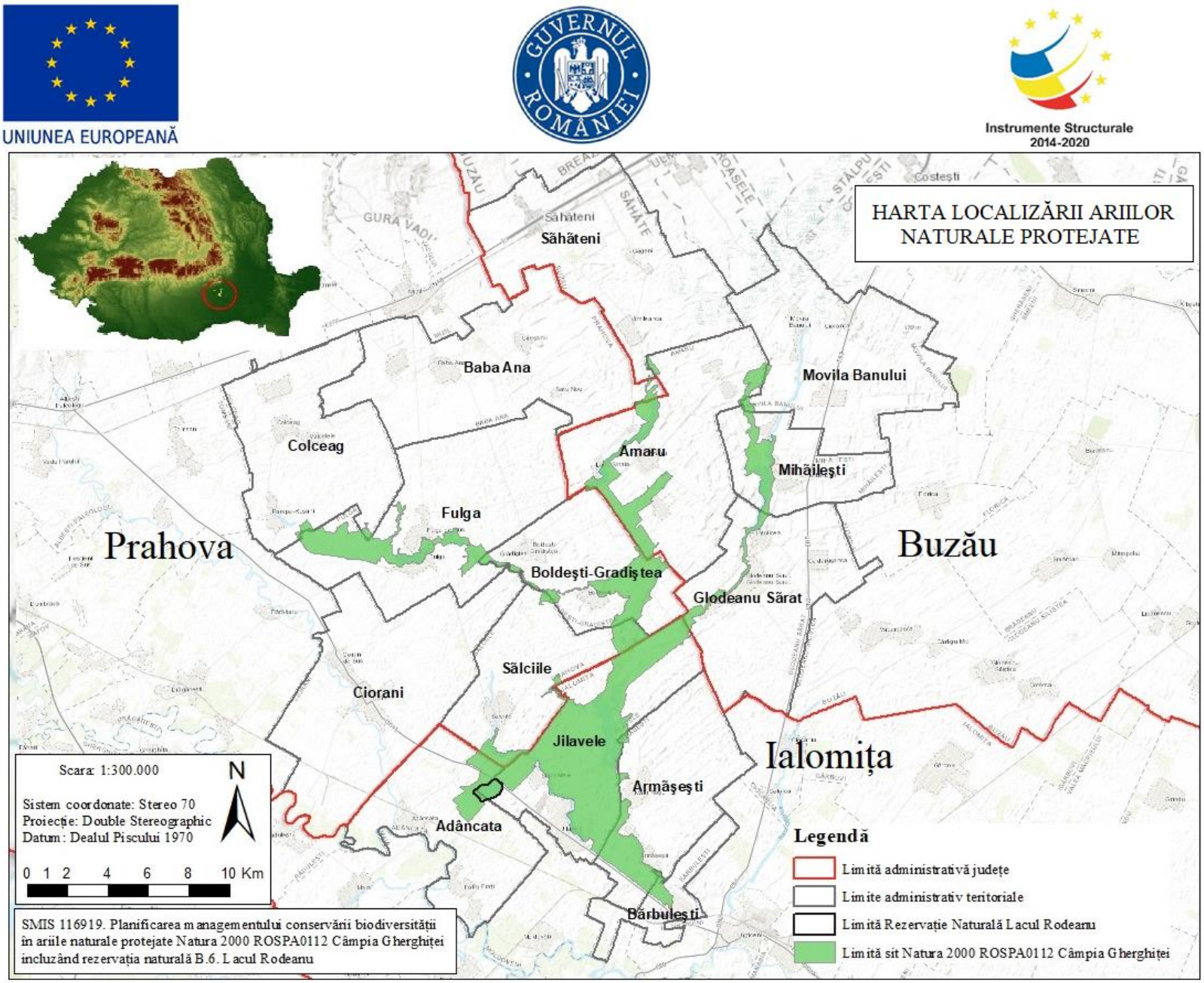

3.3. Harta limitelor ariilor naturale protejate

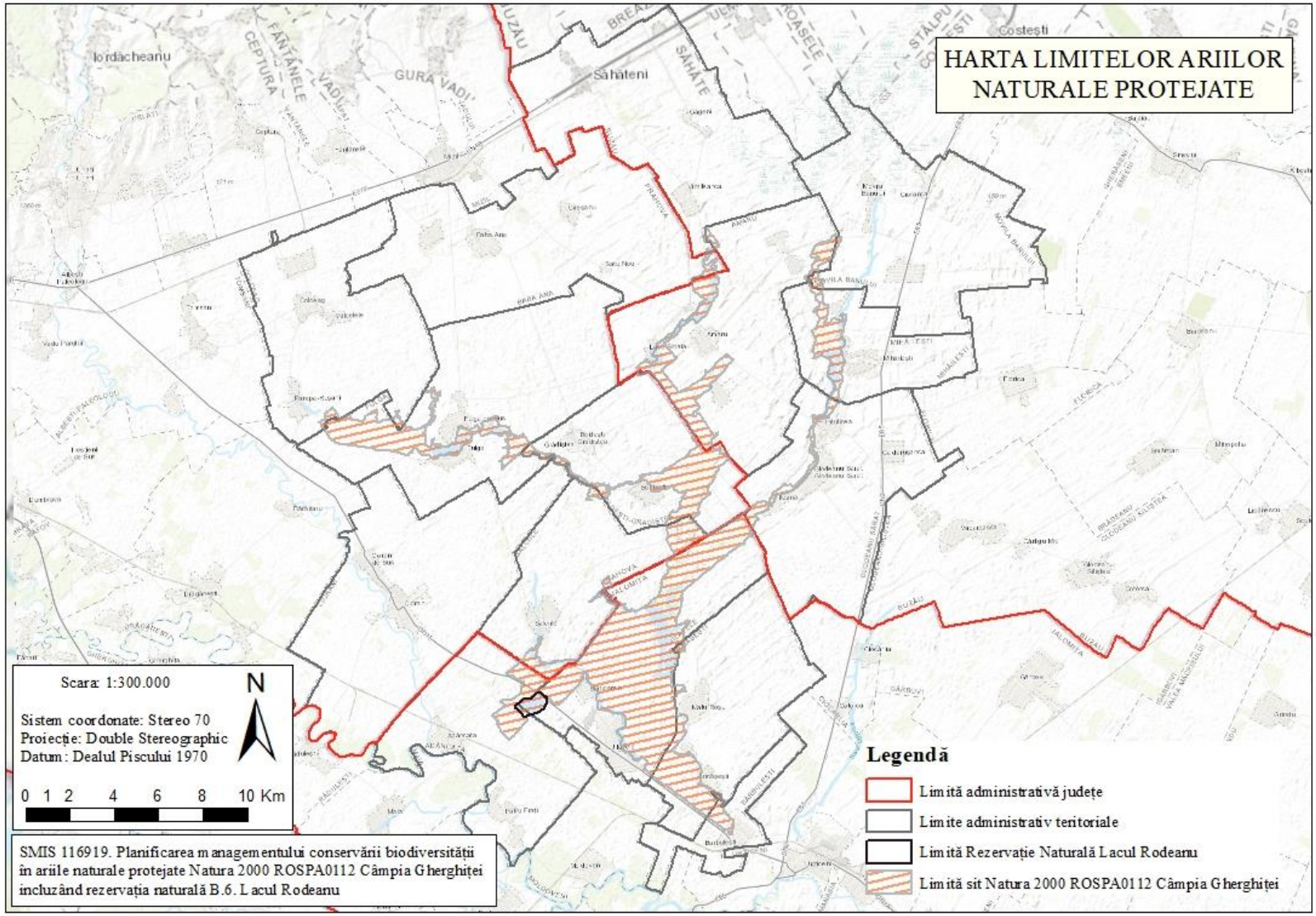

3.4. Harta geologică

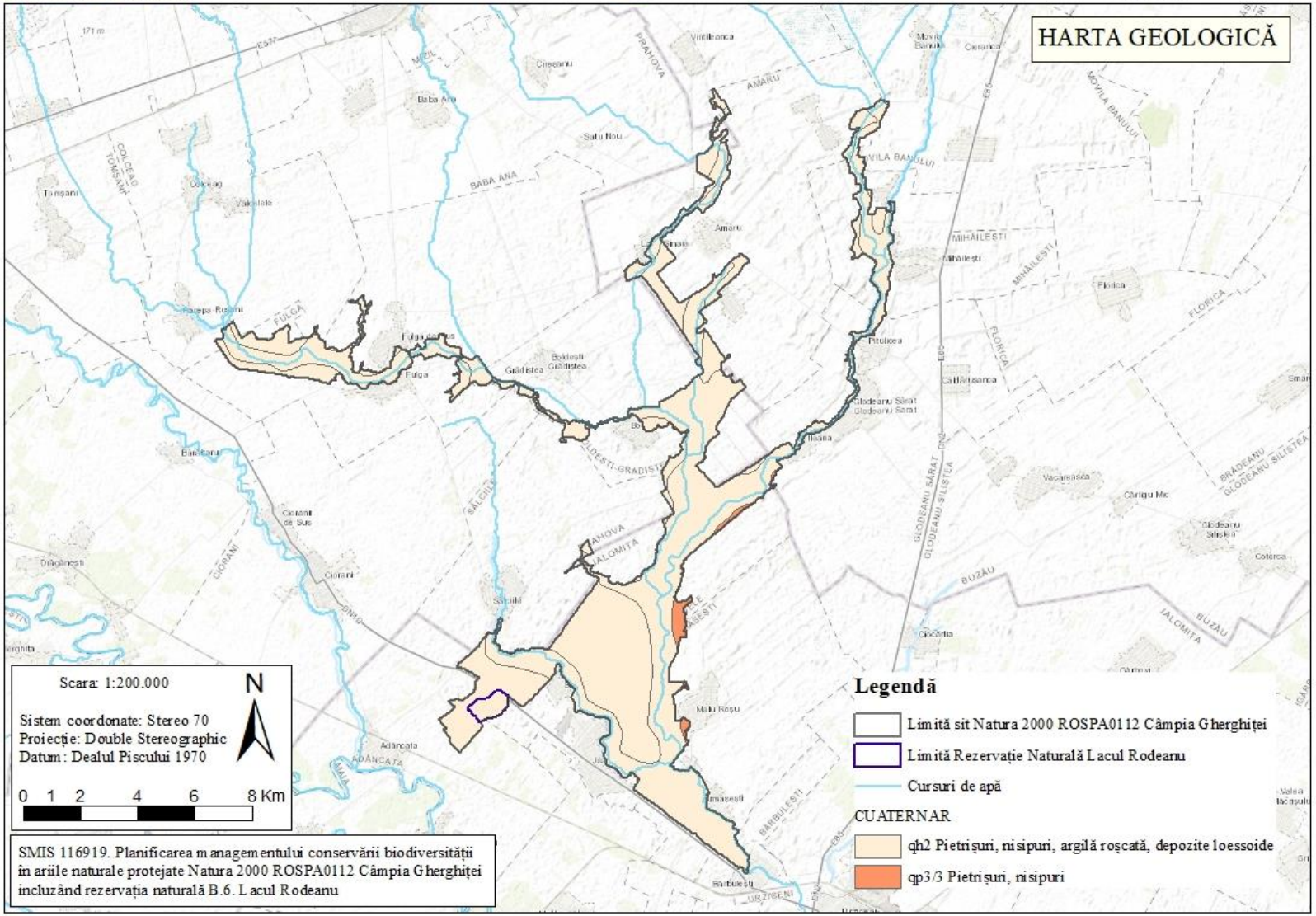

3.5. Harta hidrografică

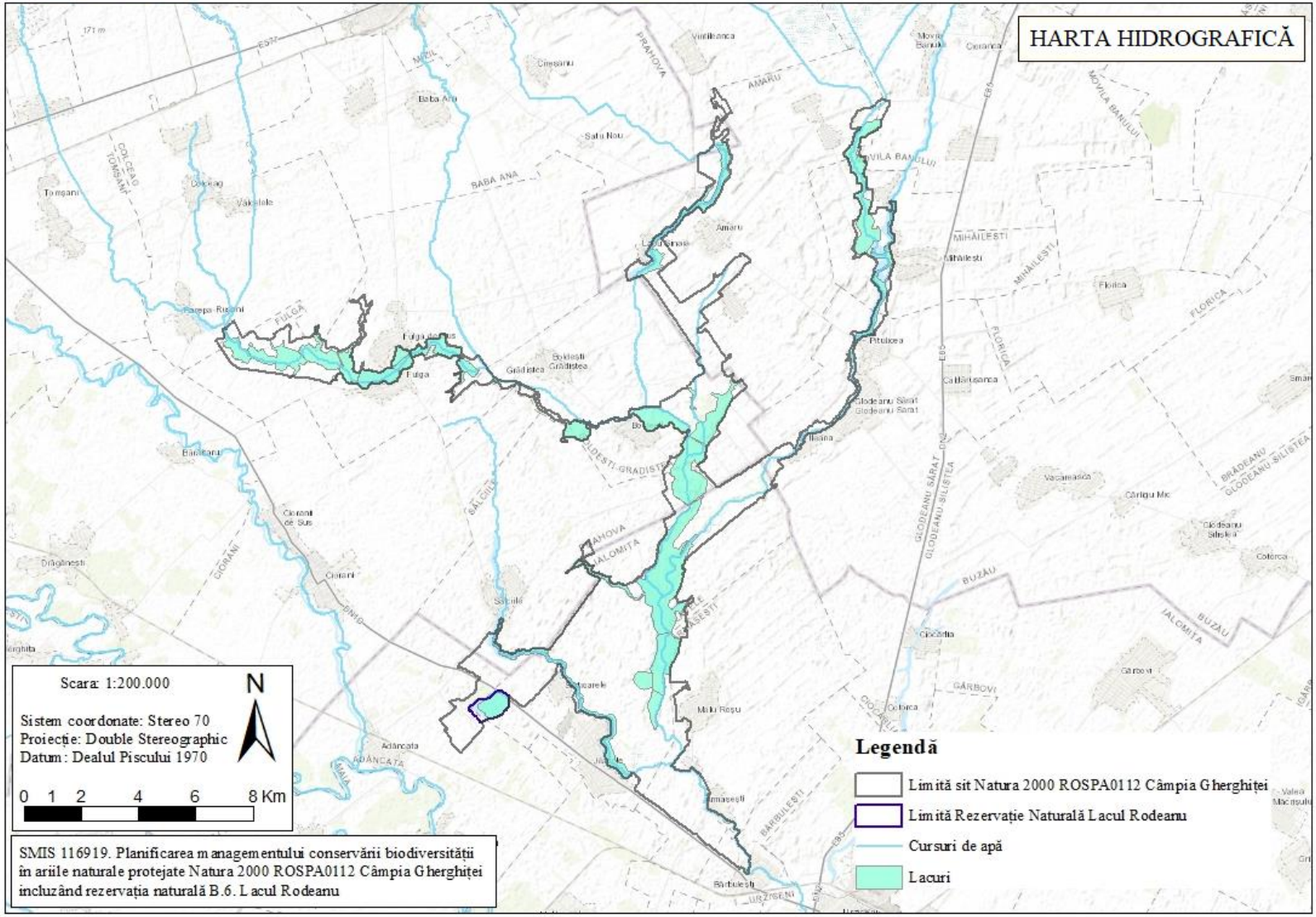

3.6. Harta solurilor

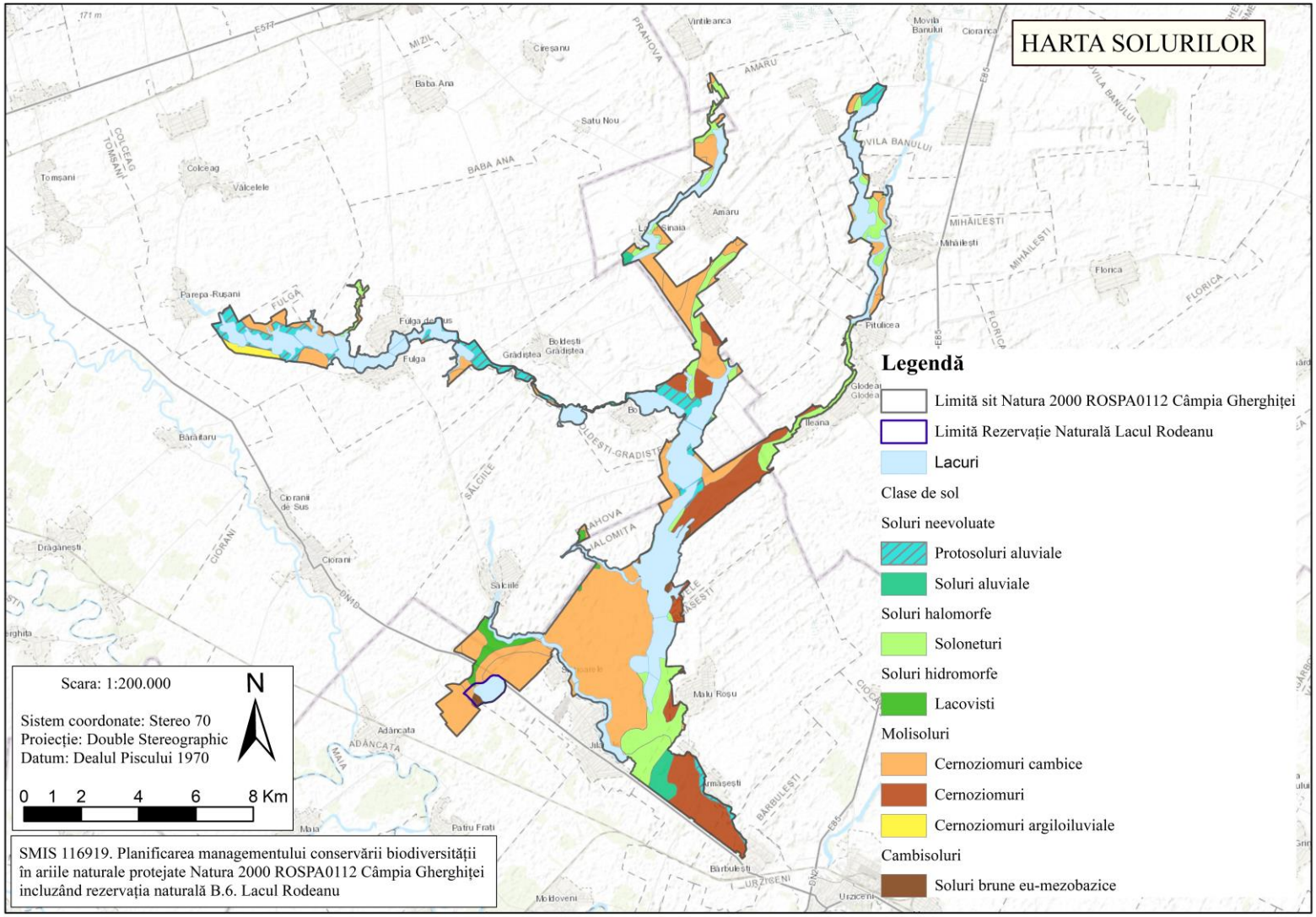

3.7. Harta temperaturilor - medii multianuale

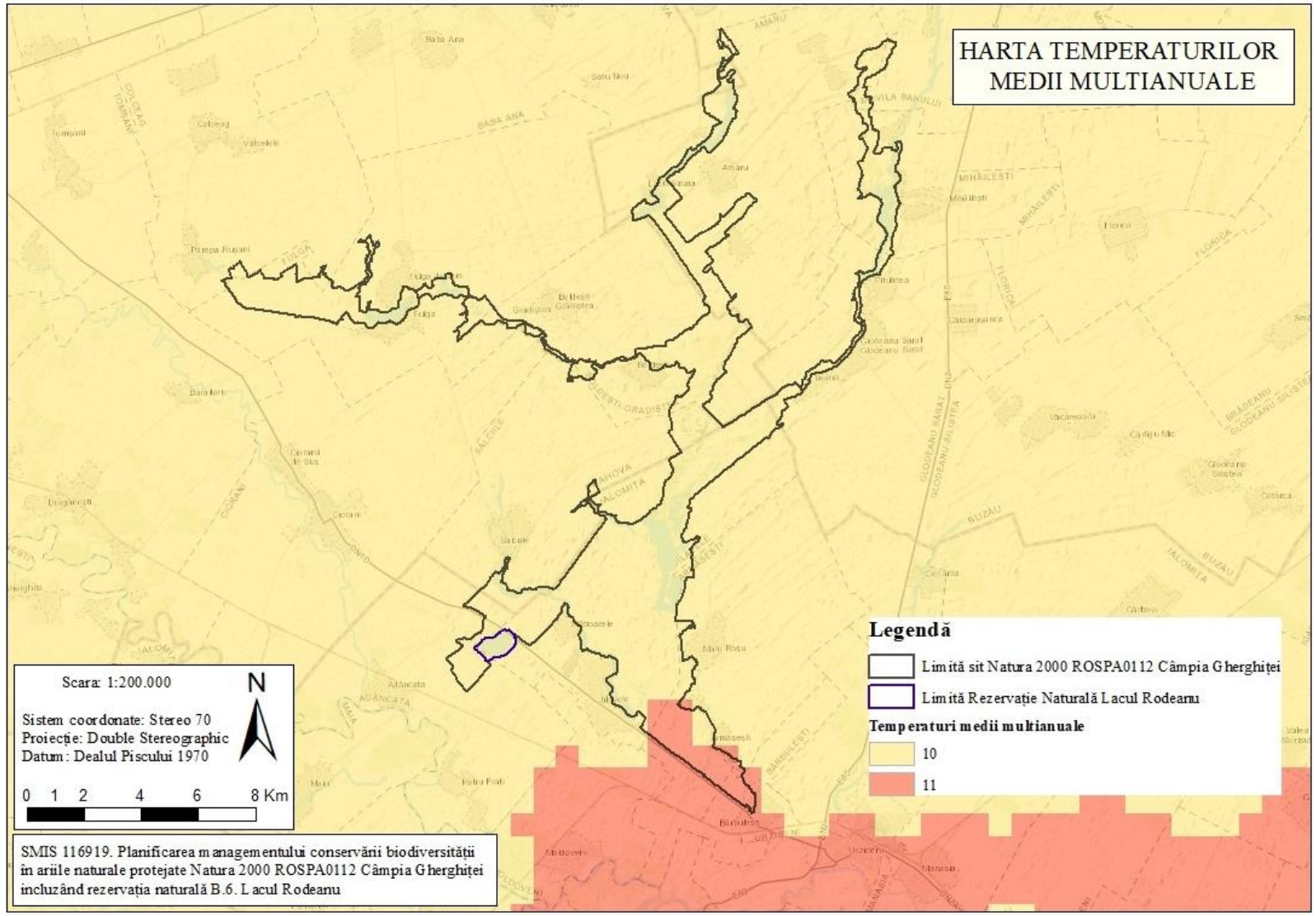

3.8. Harta precipitaţiilor - medii multianuale

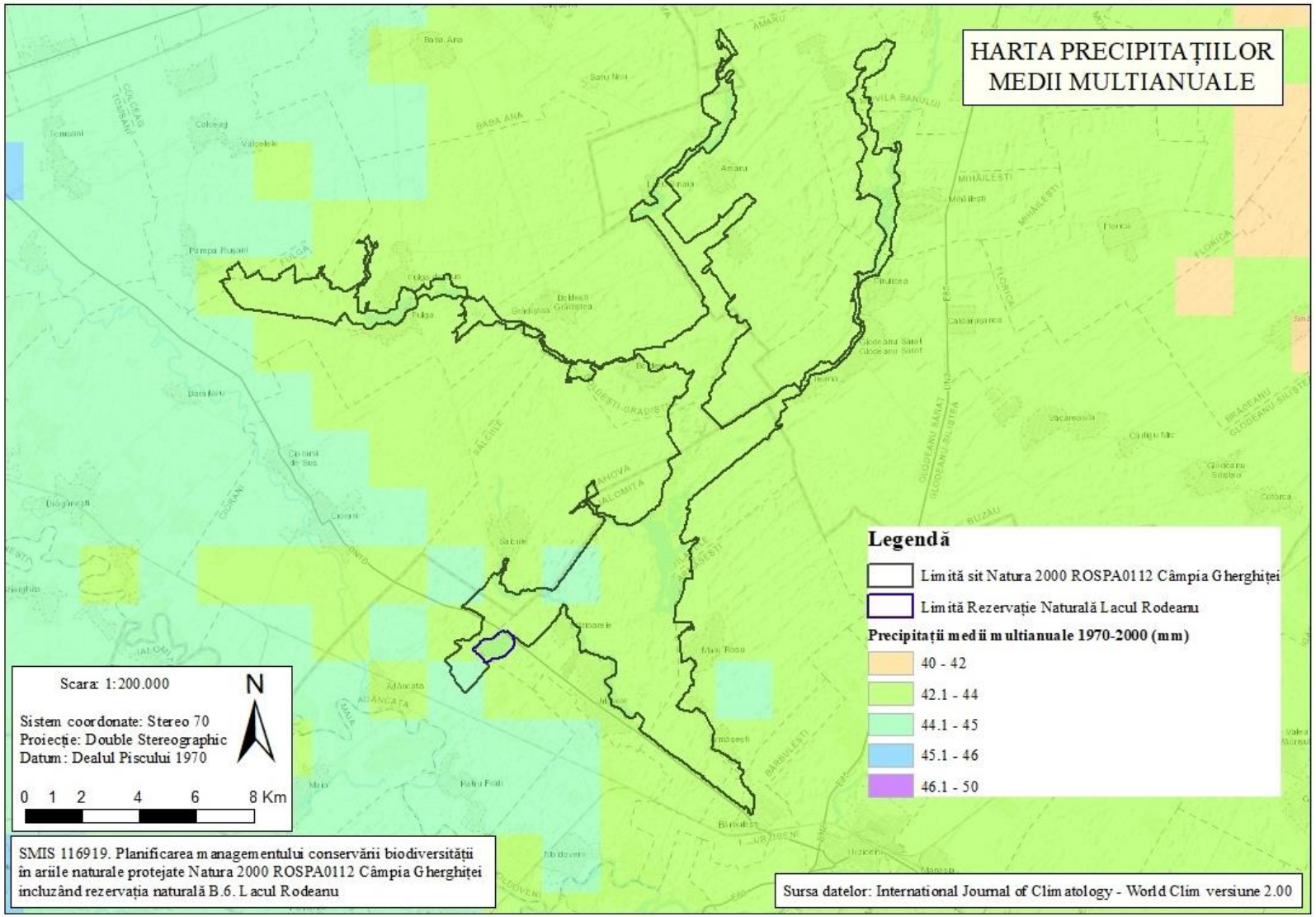

3.9. Harta ecosistemelor

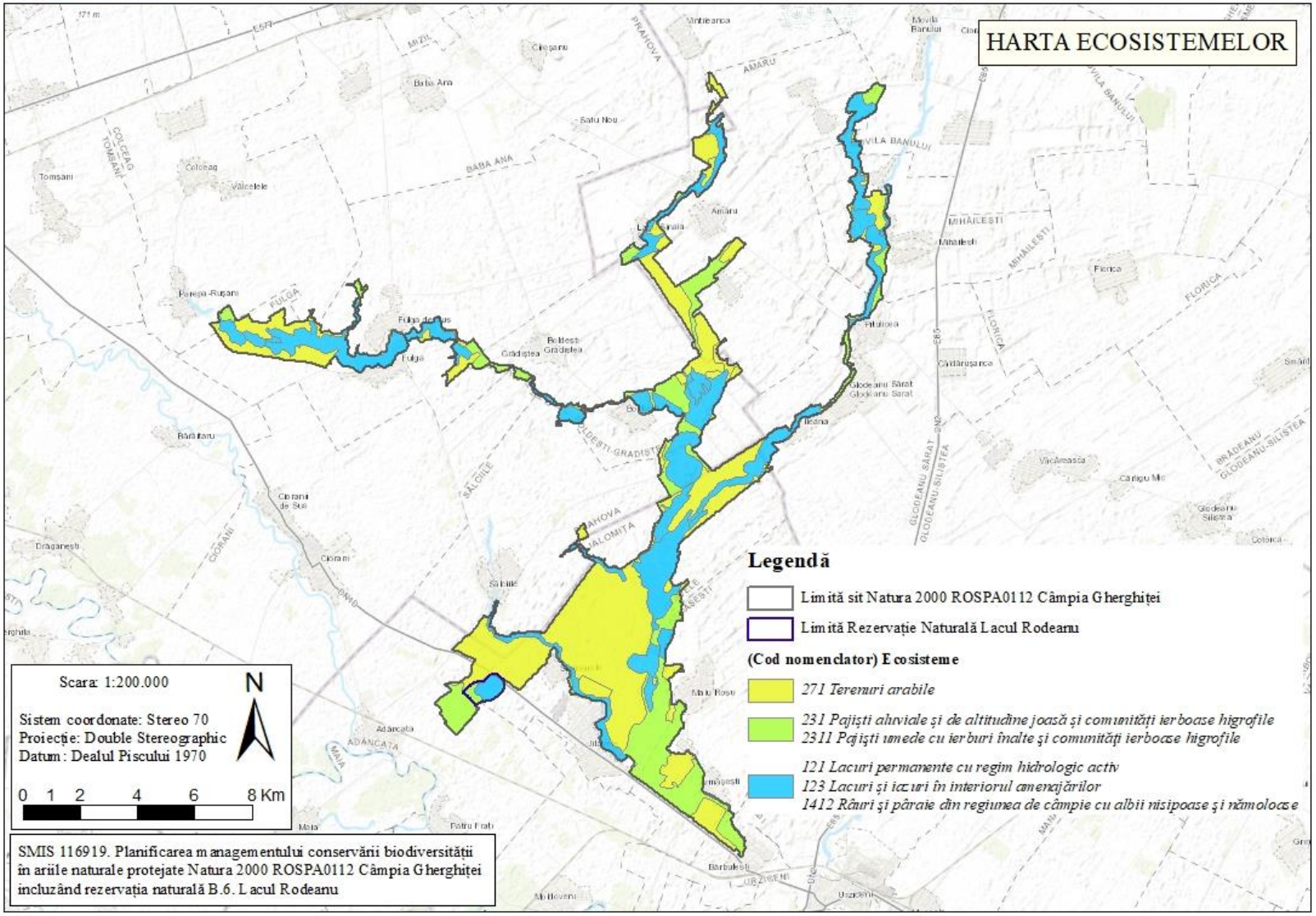

3.10. Harta distribuției tipurilor de habitate

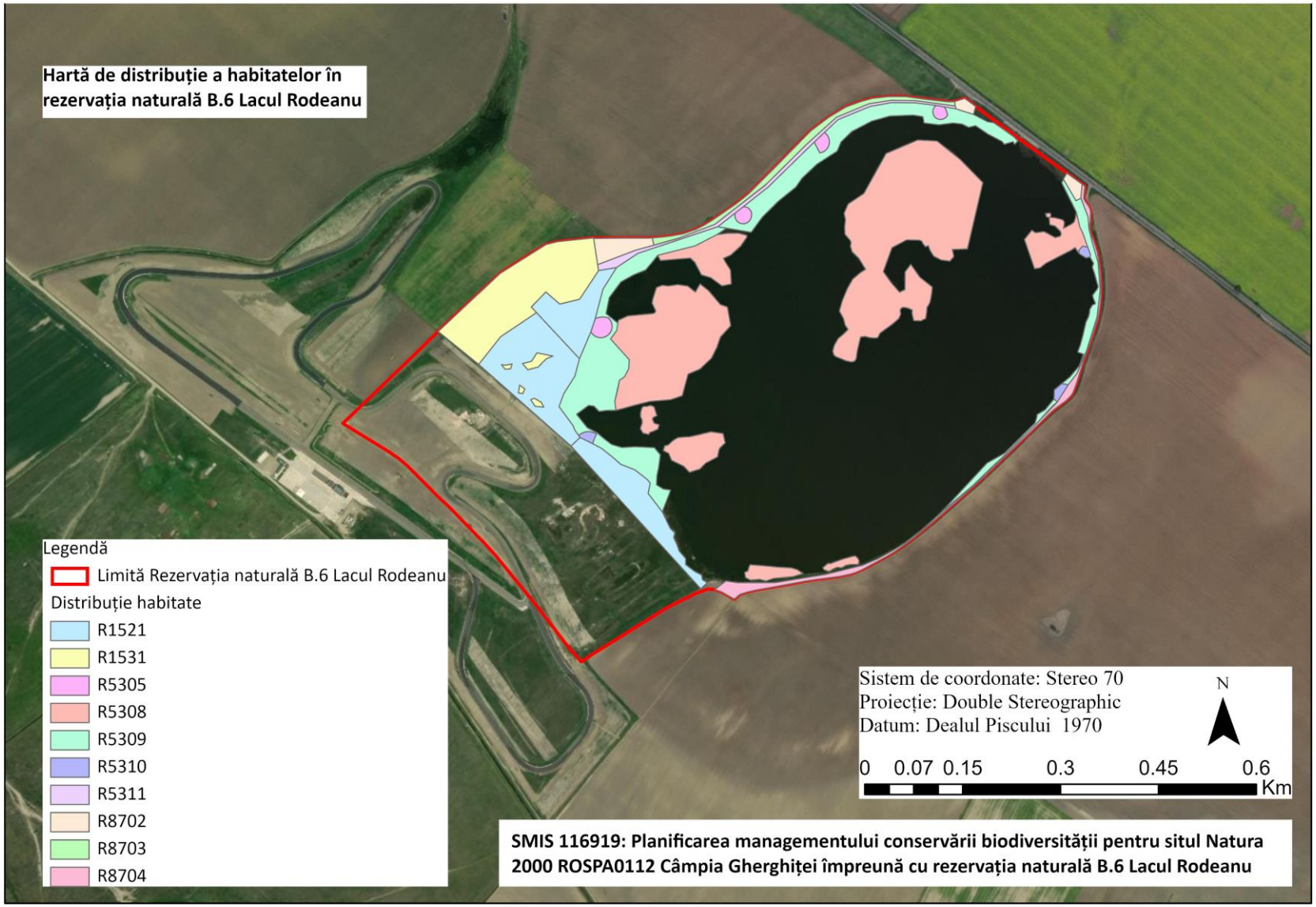

3.11. Hărțile distribuției speciilor

3.11.1. Harta distribuției speciei *Anser anser*

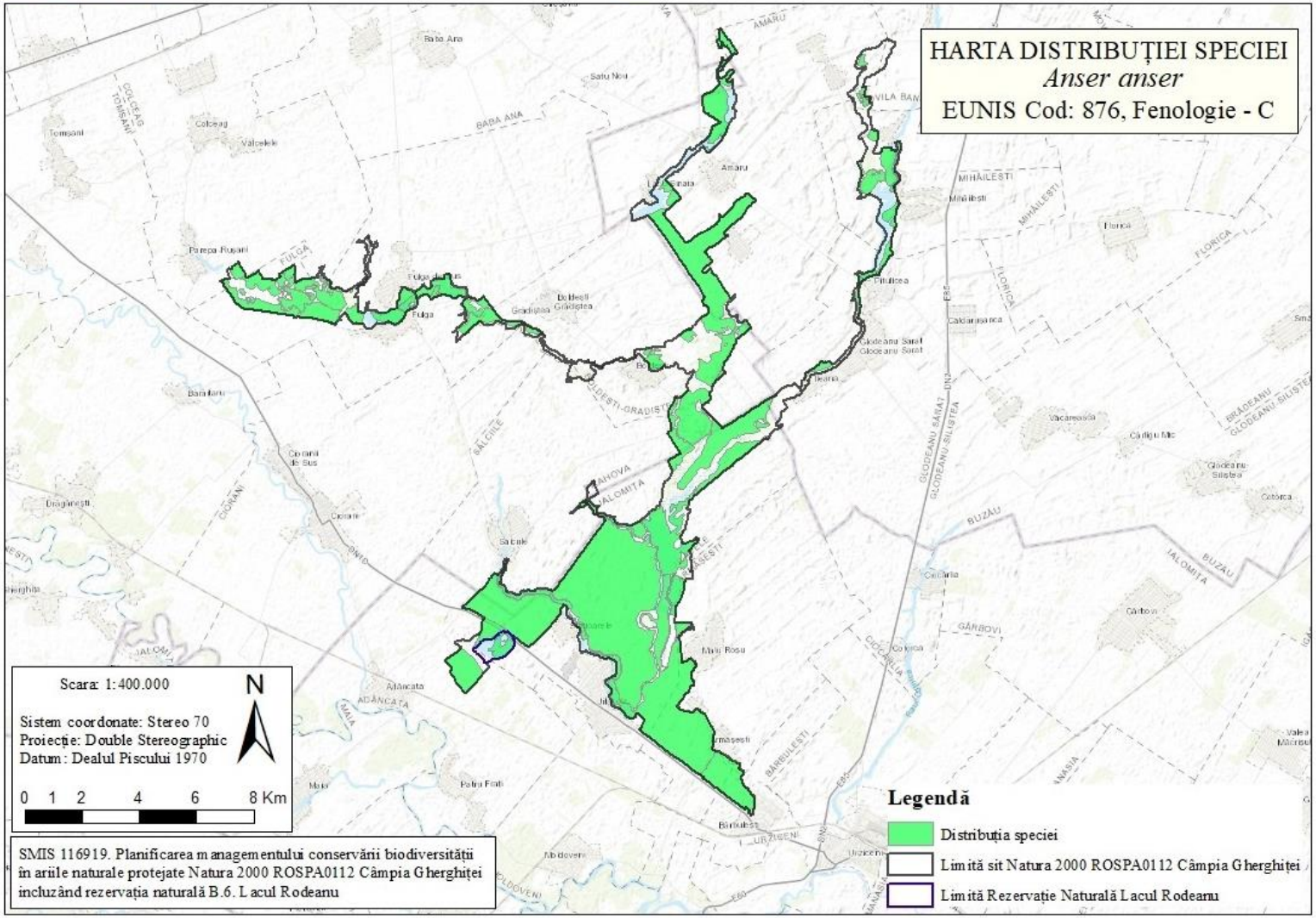

3.11.2. Harta distribuției speciei *Anser albifrons*

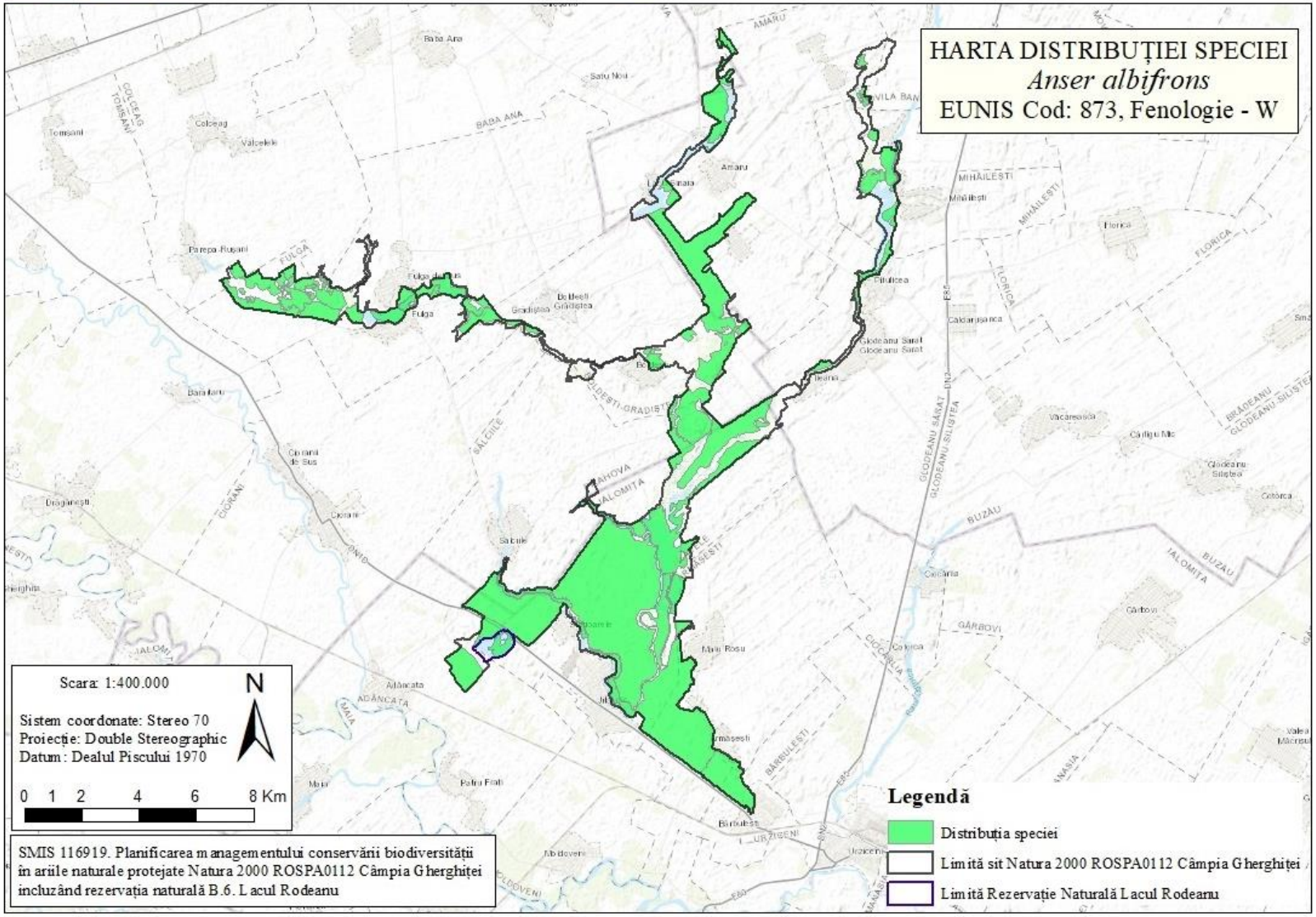

3.11.3. Harta distribuției speciei *Aythyna ferina*

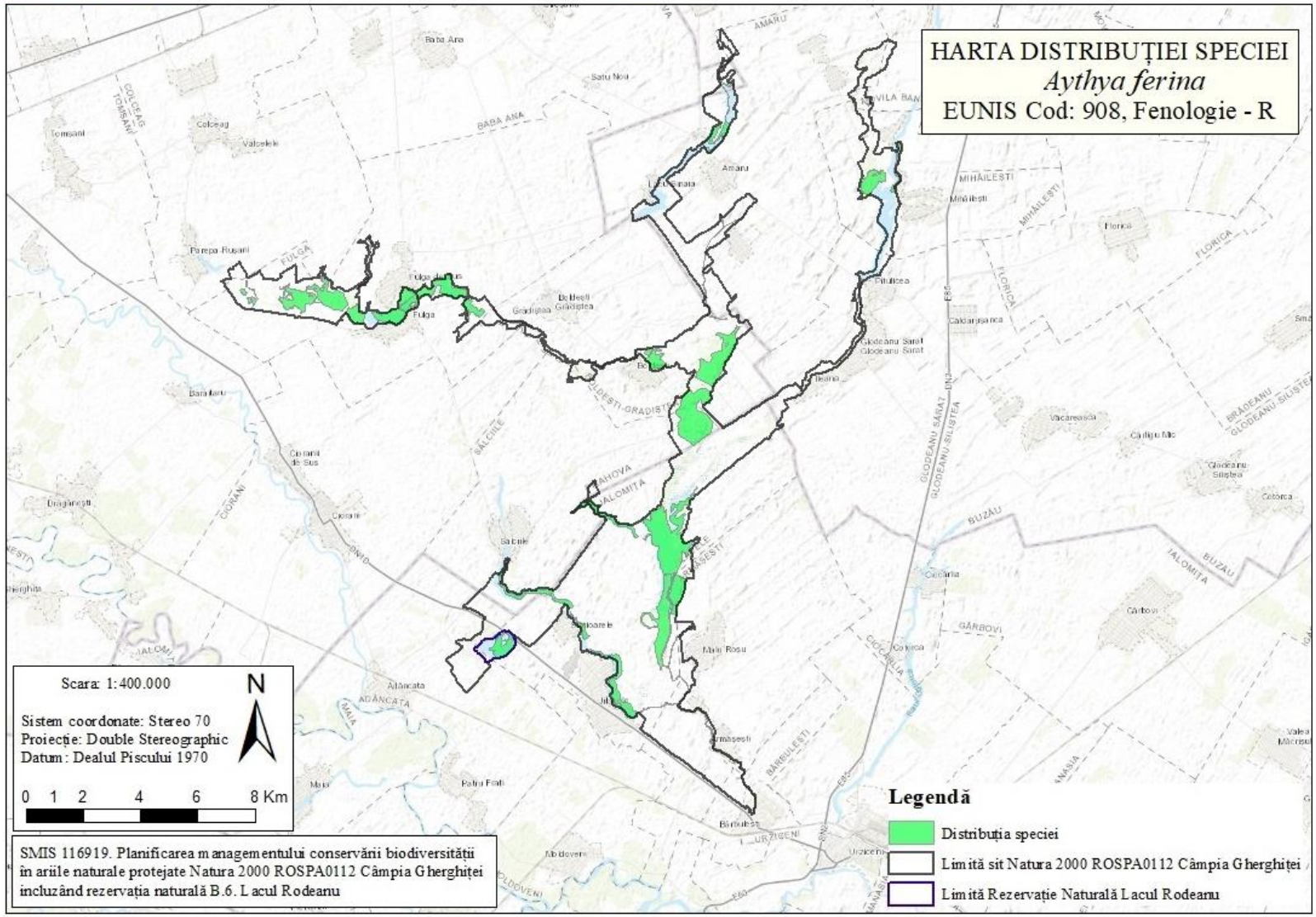

3.11.4. Harta distribuției speciei *Aythya nyroca*

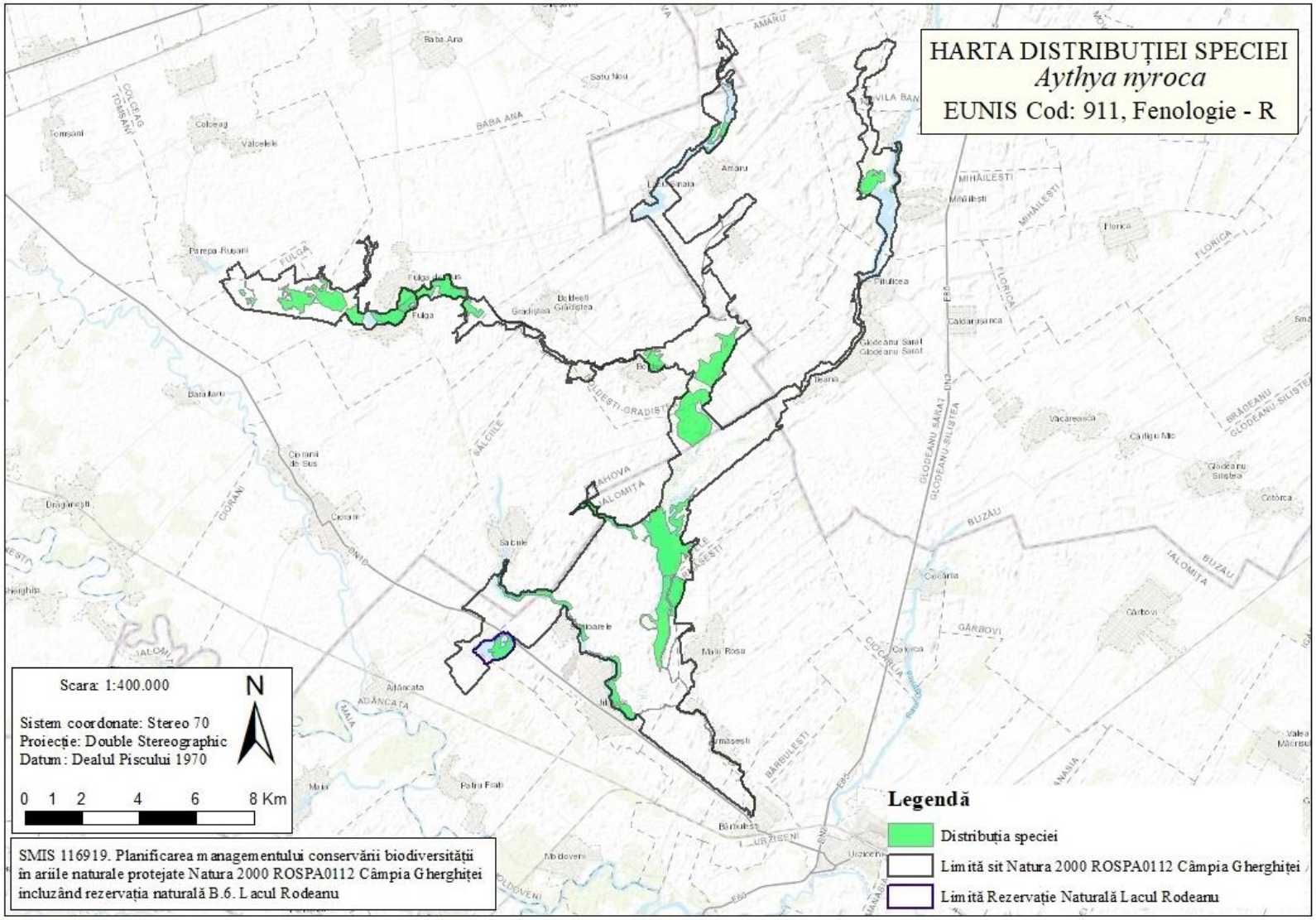

3.11.5. Harta distribuției speciei *Mareca strepera*

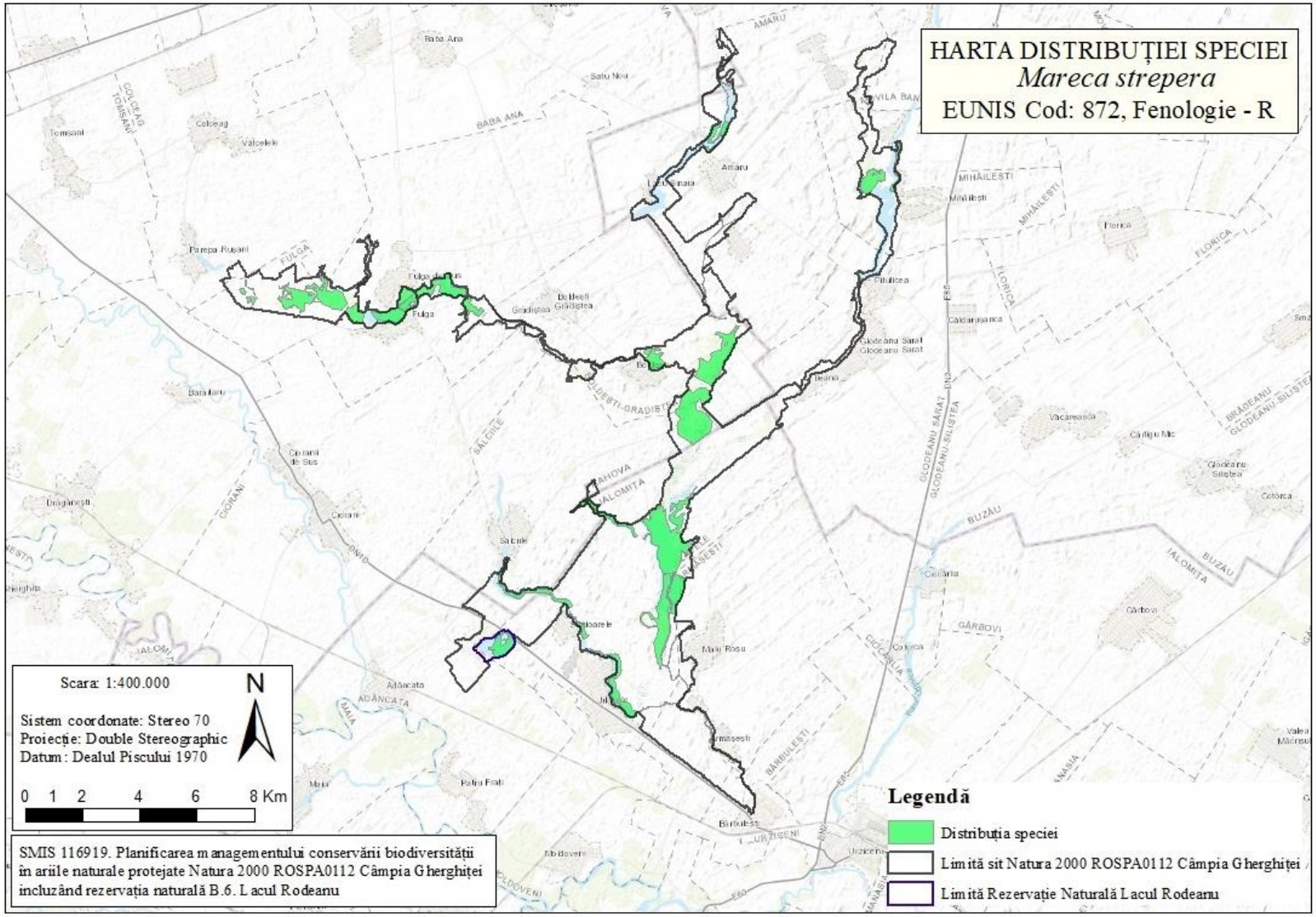

3.11.6. Harta distribuției speciei *Anas platyrhynchos*

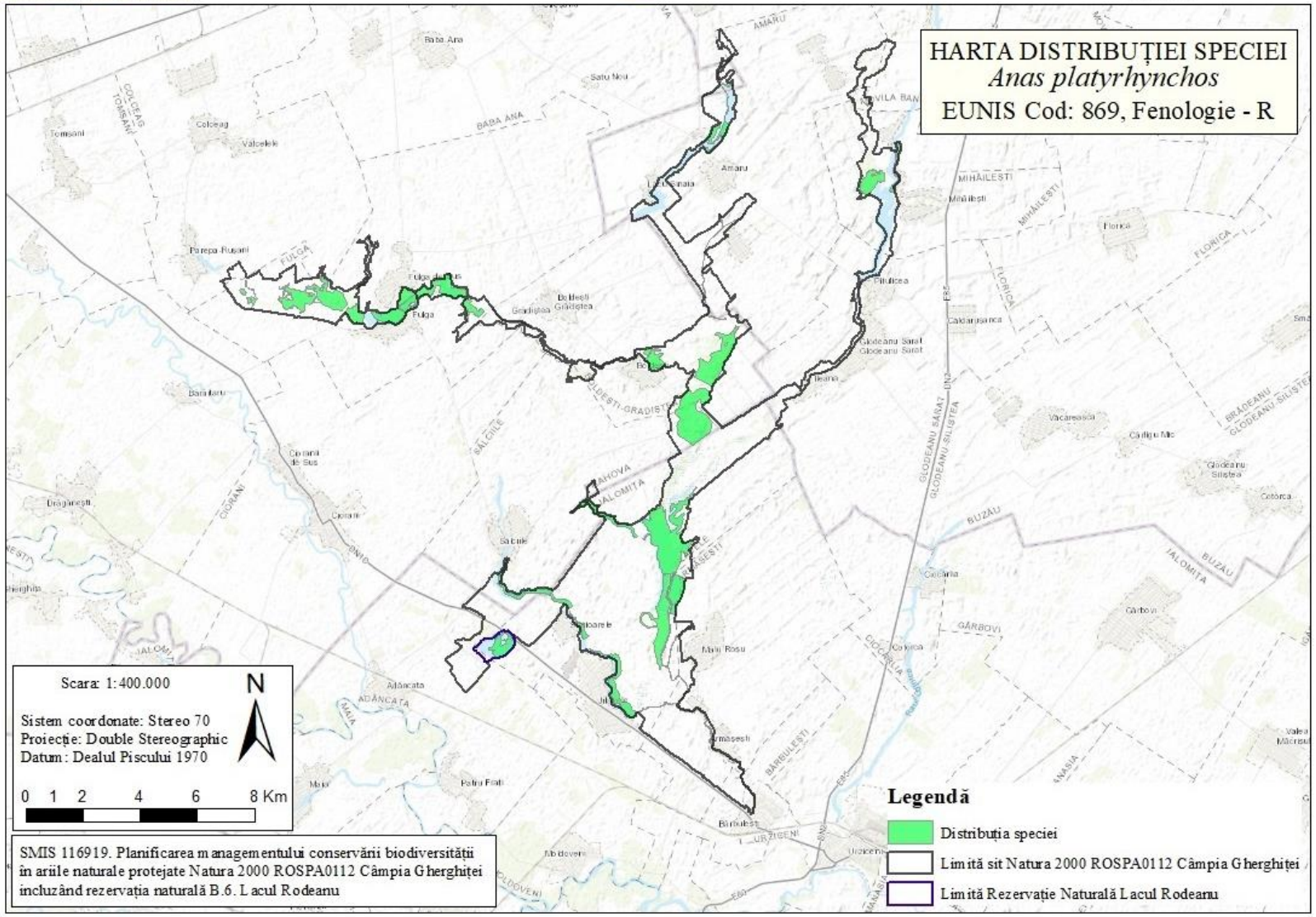

3.11.7. Harta distribuției speciei *Tachybaptus ruficollis*

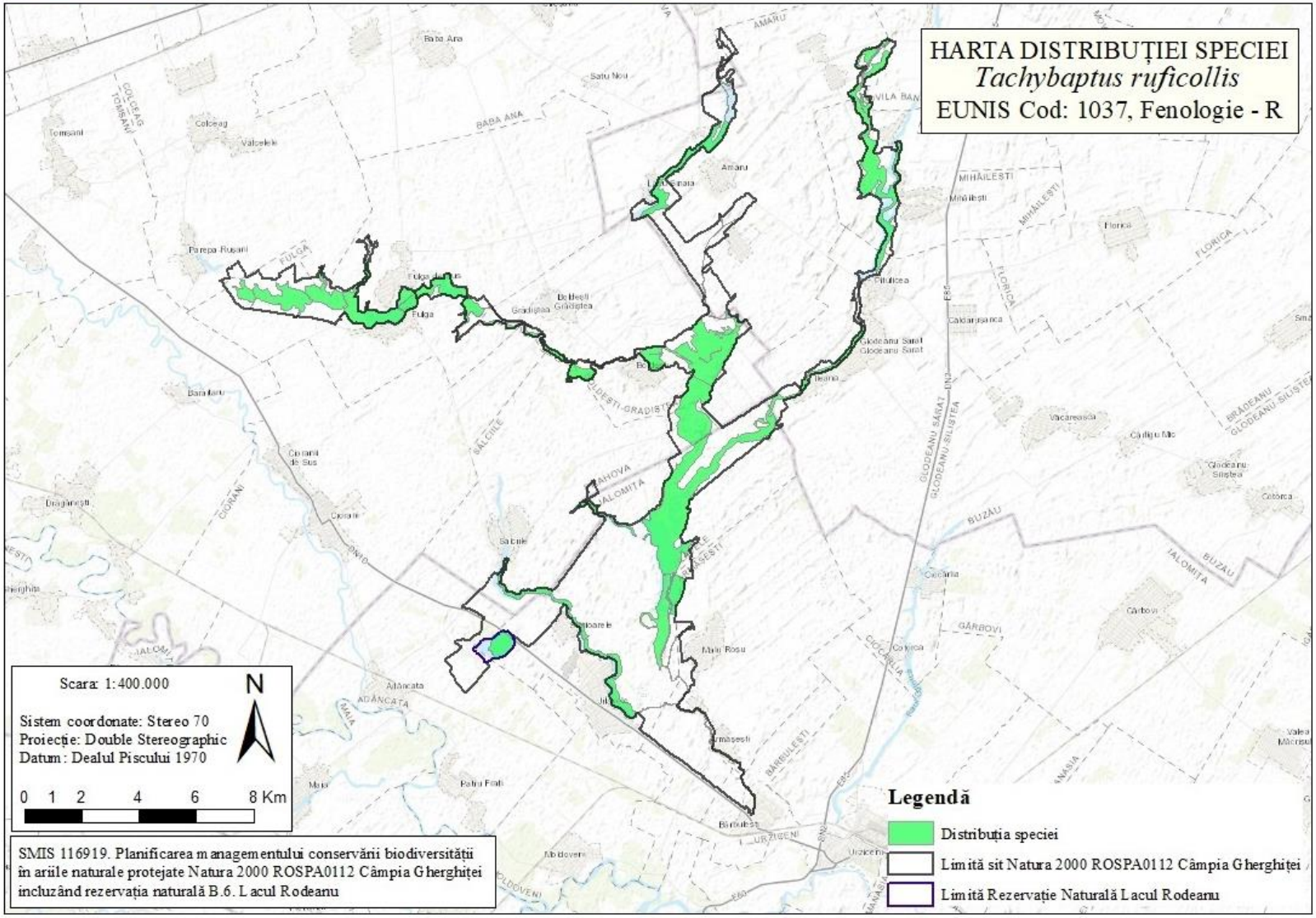

3.11.8. Harta distribuției speciei *Podiceps grisegena*

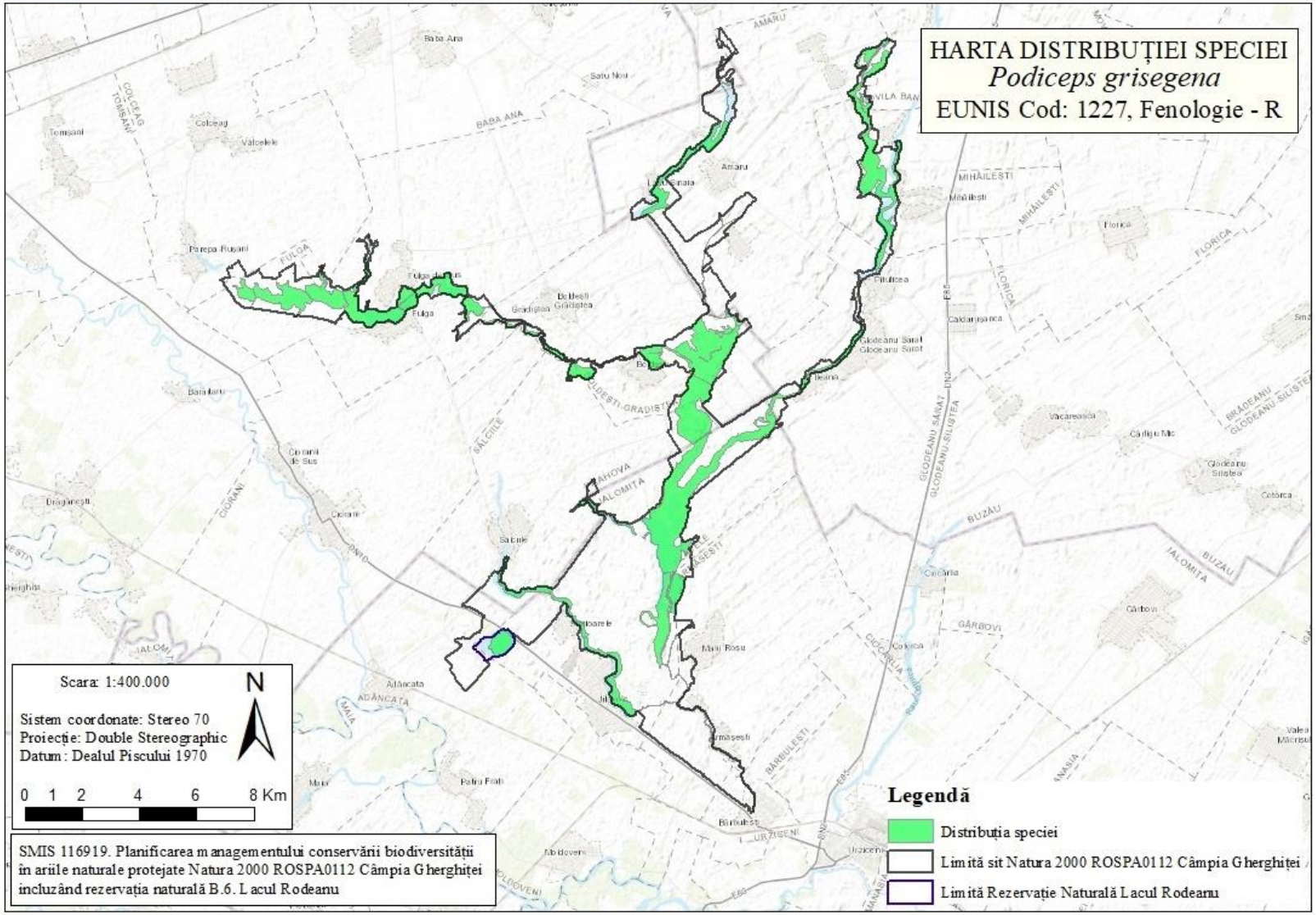

3.11.9. Harta distribuției speciei *Podiceps cristatus*

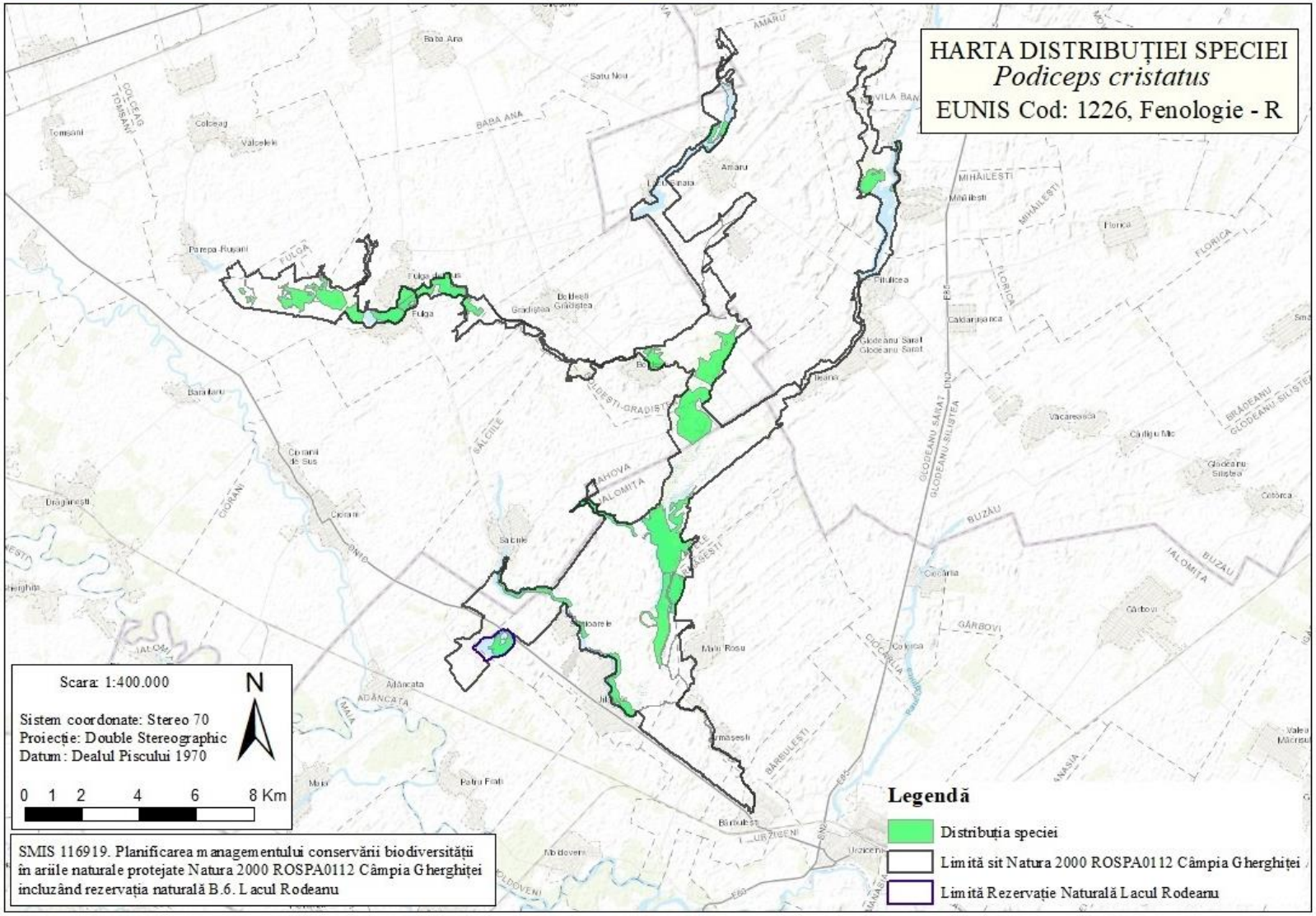

3.11.10. Harta distribuției speciei *Podiceps nigricollis*

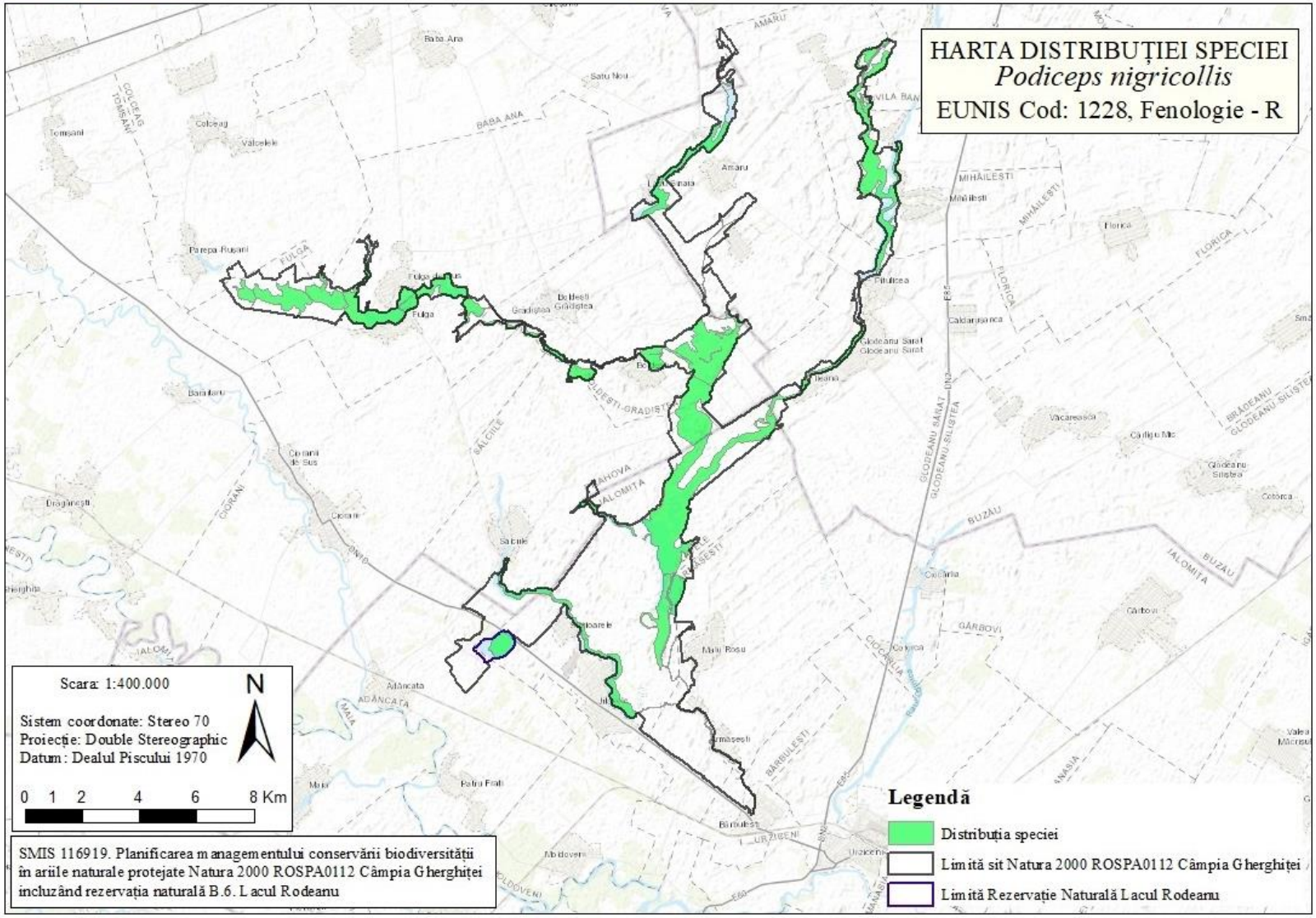

3.11.11. Harta distribuției speciei *Rallus aquaticus*

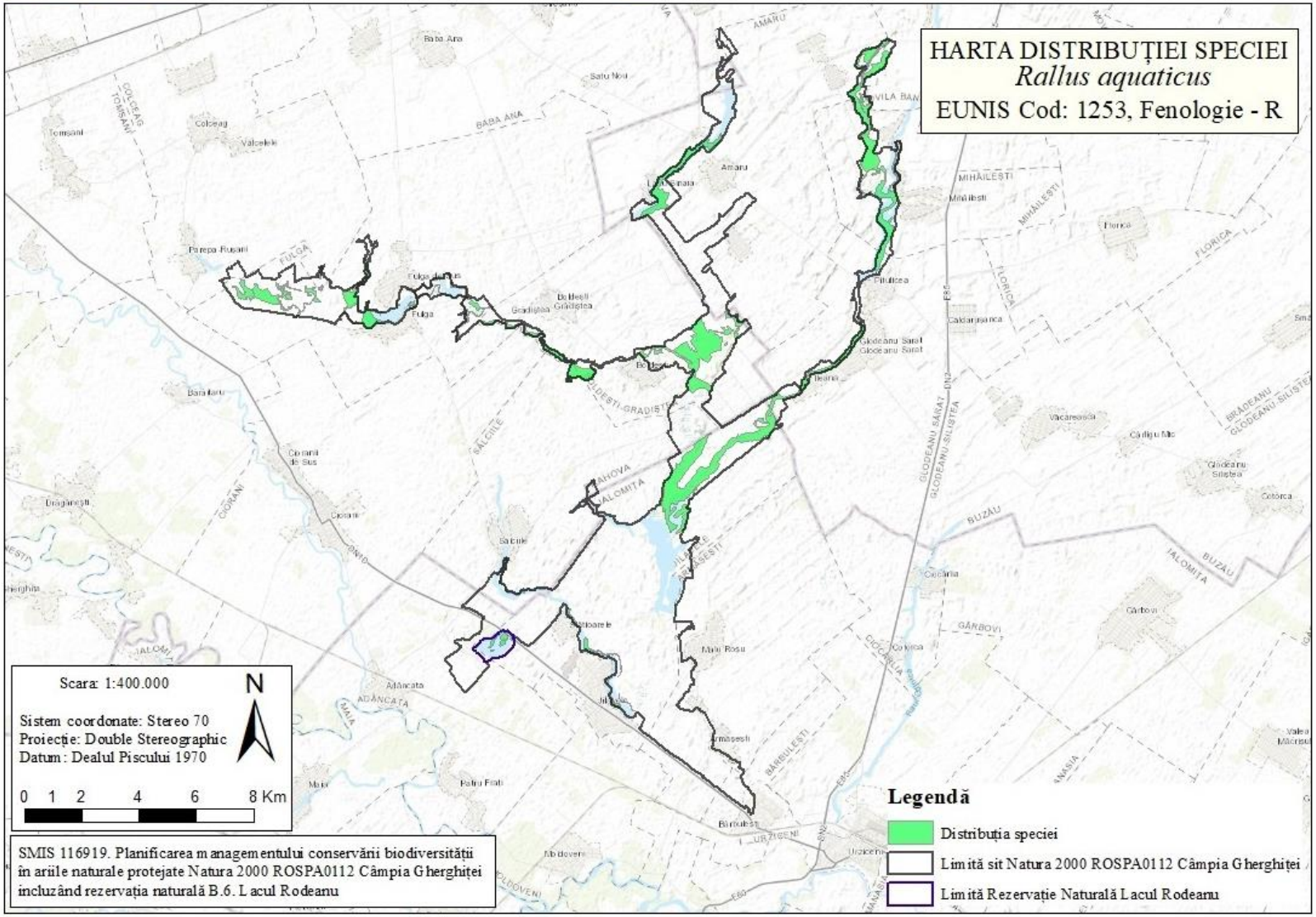

3.11.12. Harta distribuției speciei *Ciconia ciconia*

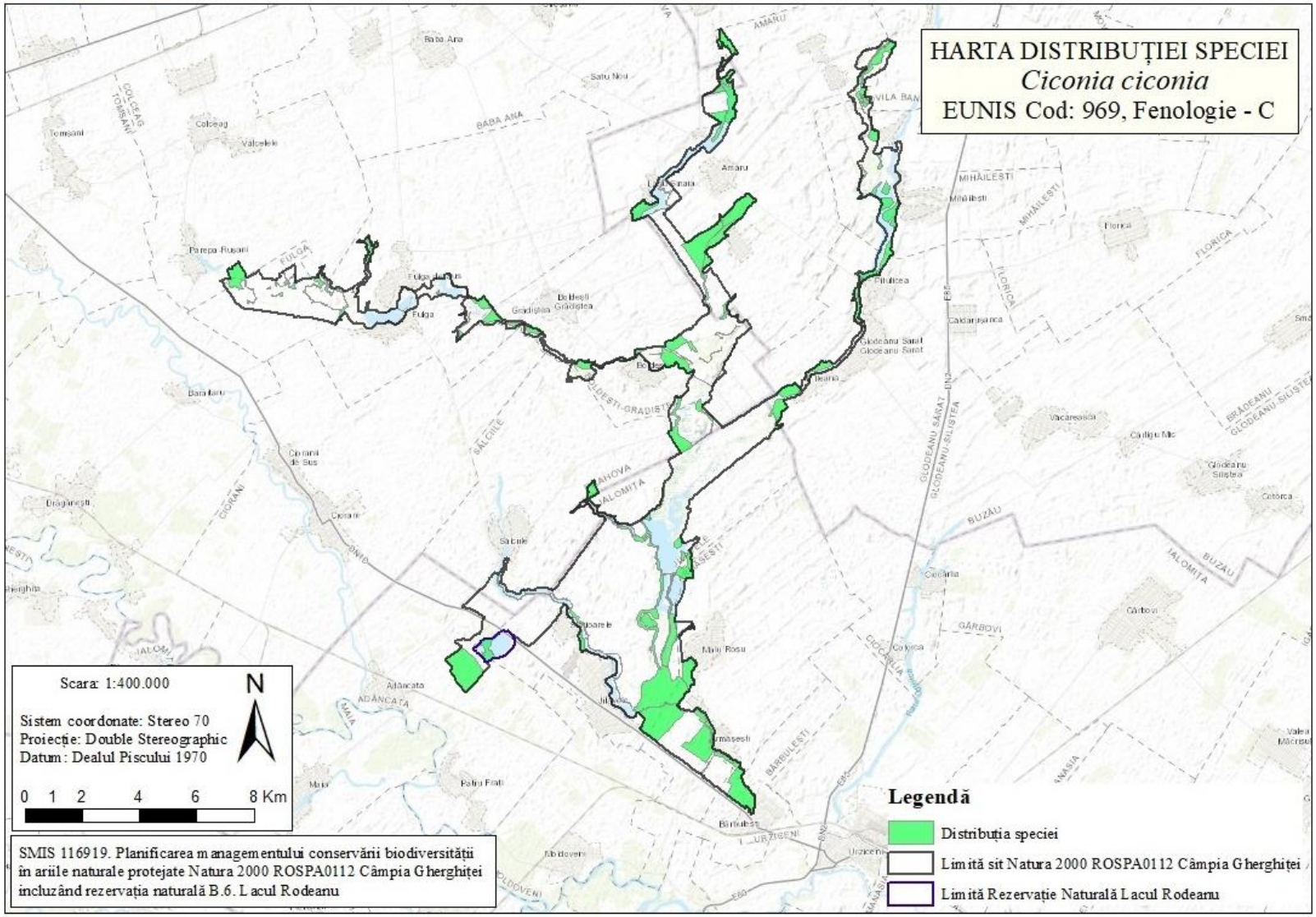

3.11.13. Harta distribuției speciei *Platalea leucorodia*

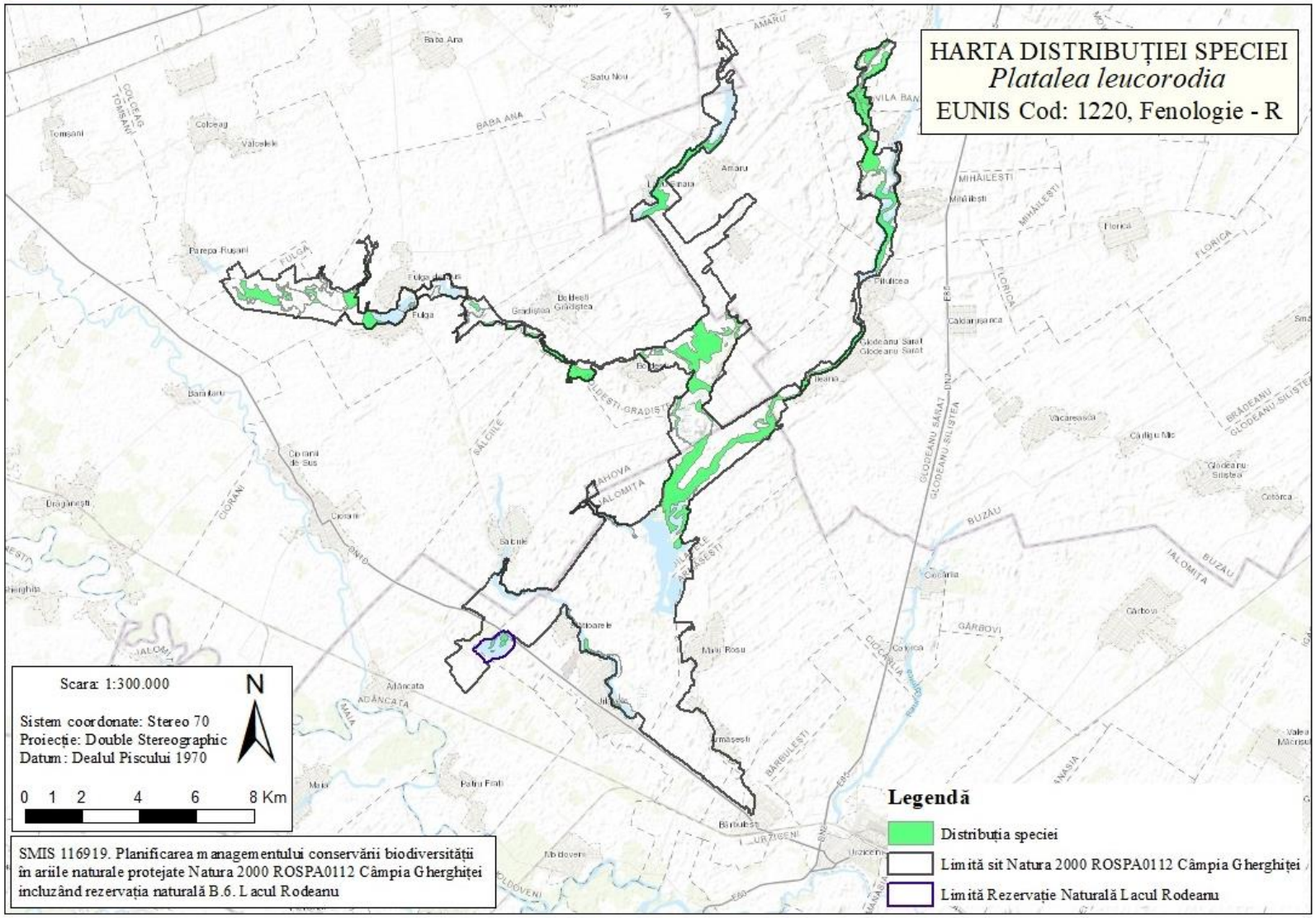

3.11.14. Harta distribuției speciei *Plegadis falcinellus*

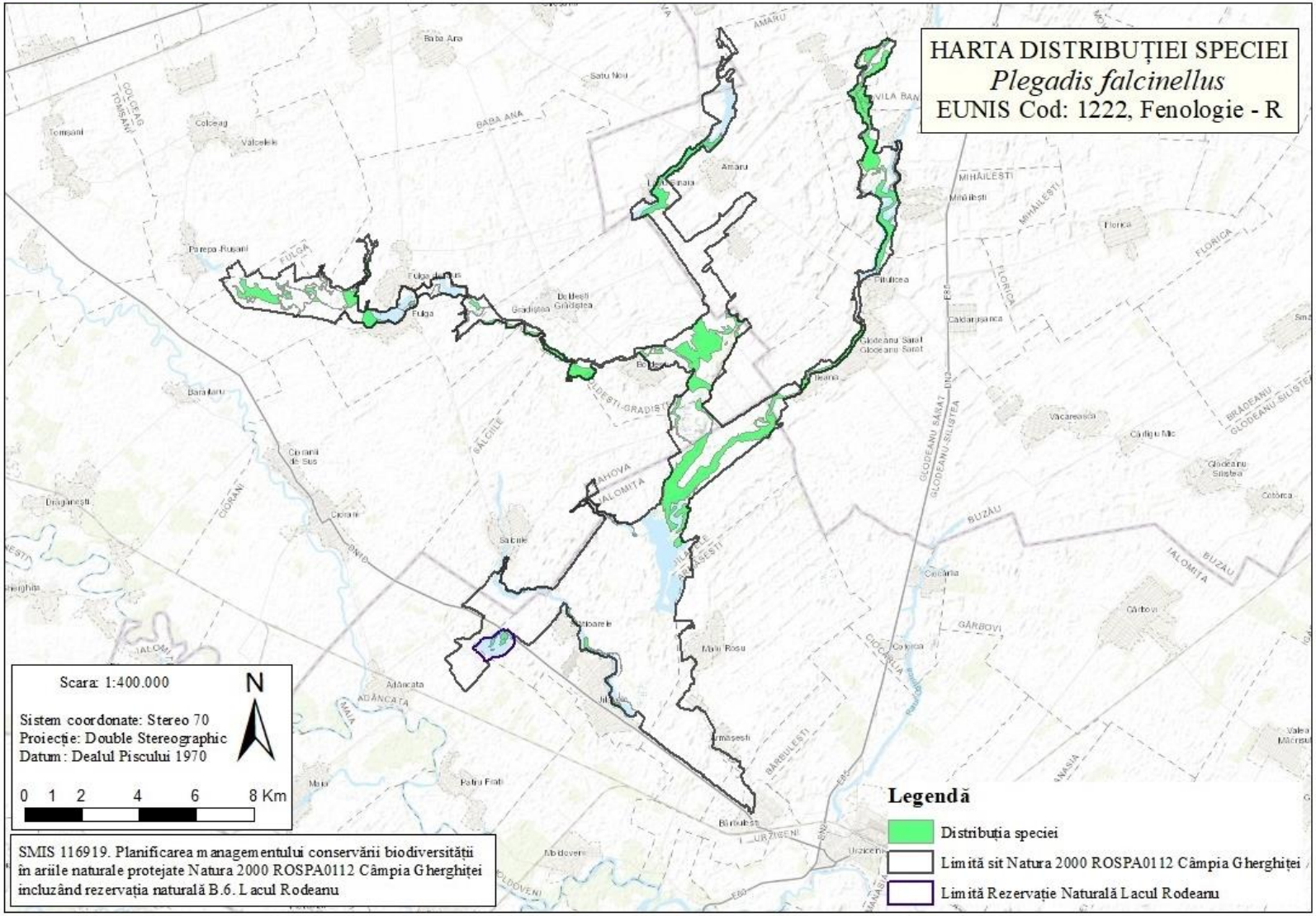

3.11.15. Harta distribuției speciei *Nycticorax nycticorax*

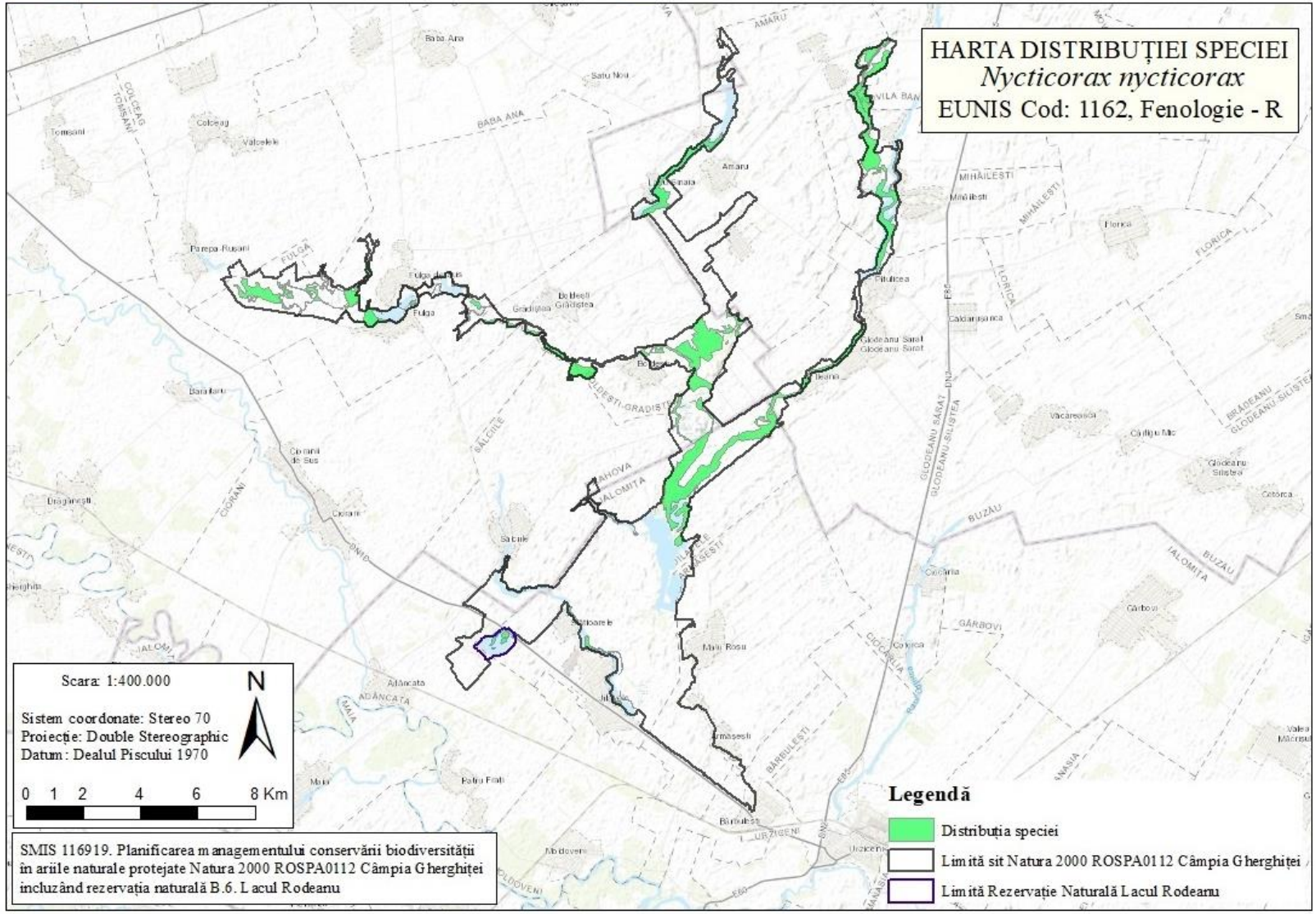

3.11.16. Harta distribuției speciei *Ardea purpurea*

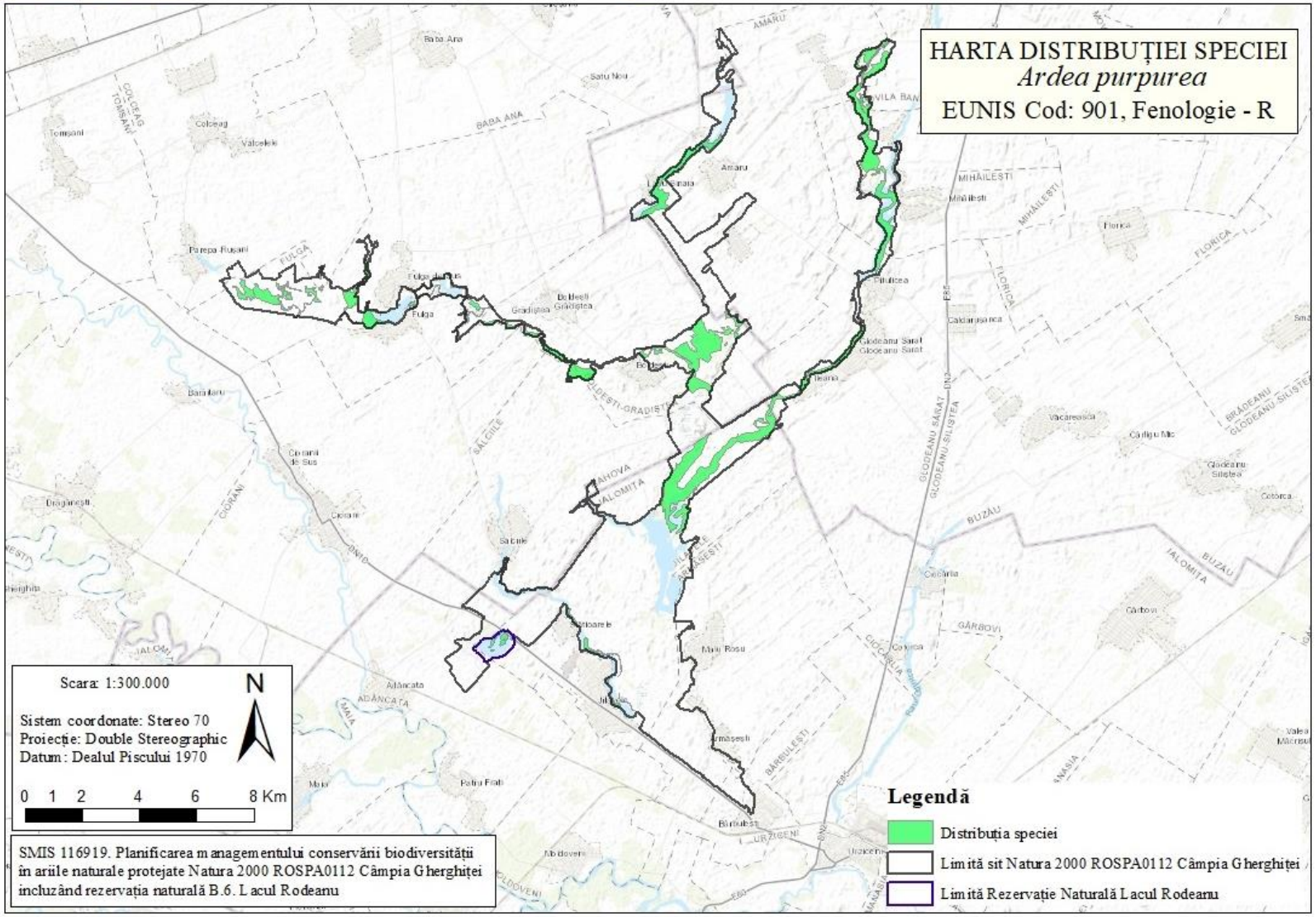

3.11.17. Harta distribuției speciei *Egretta garzetta*

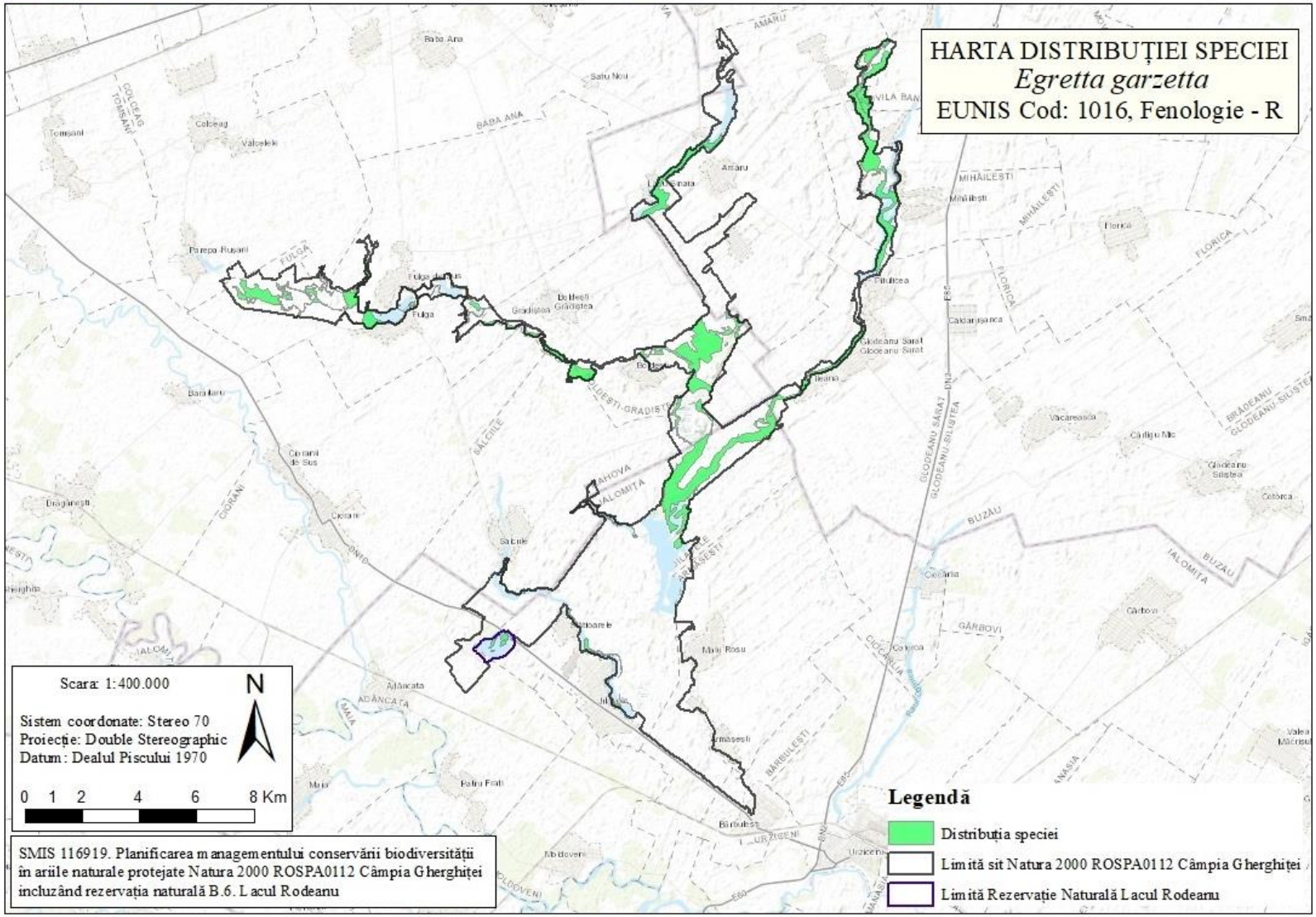

3.11.18. Harta distribuției speciei *Pelecanus crispus*

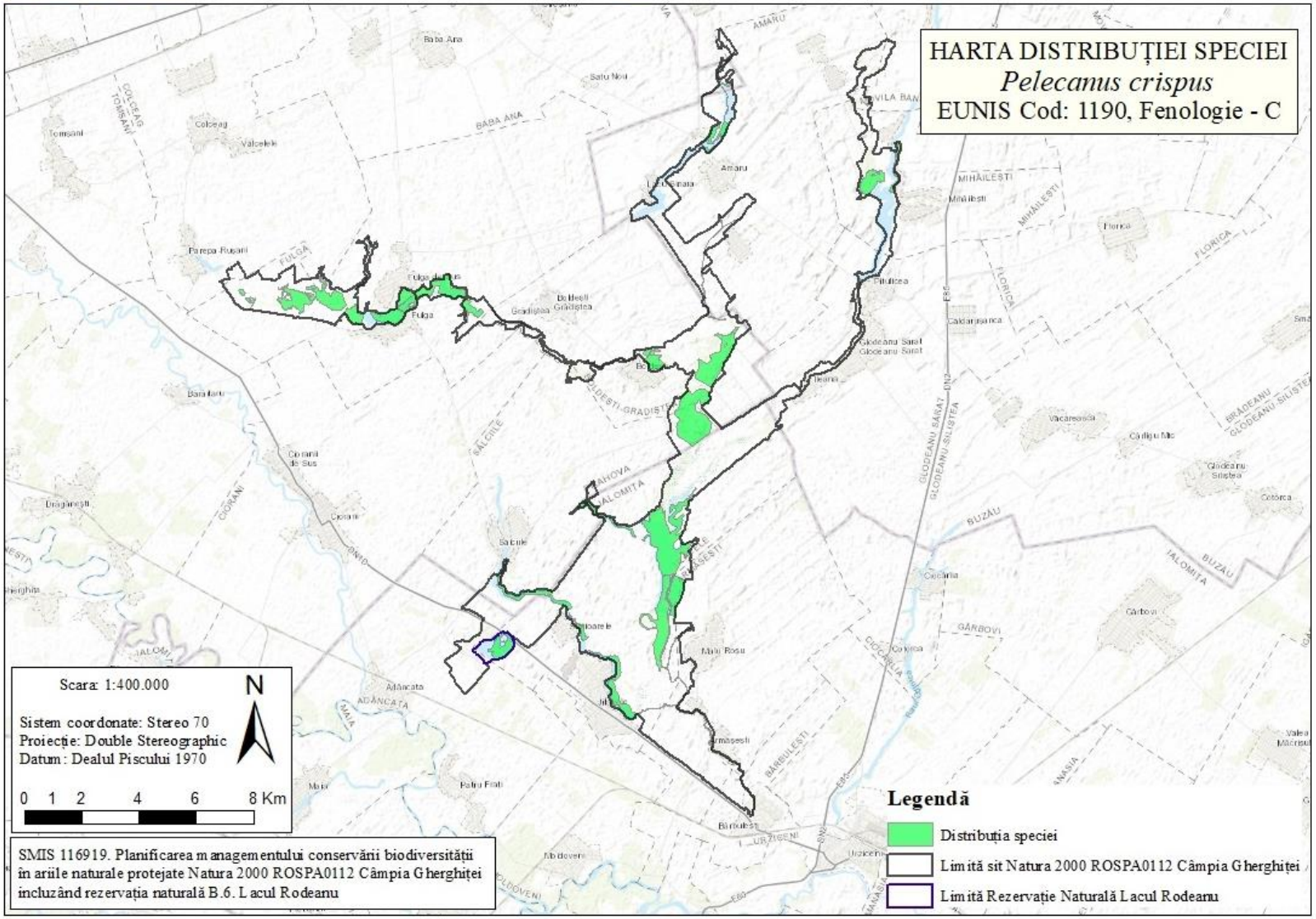

3.11.19. Harta distribuției speciei *Pelecanus onocrotalus*

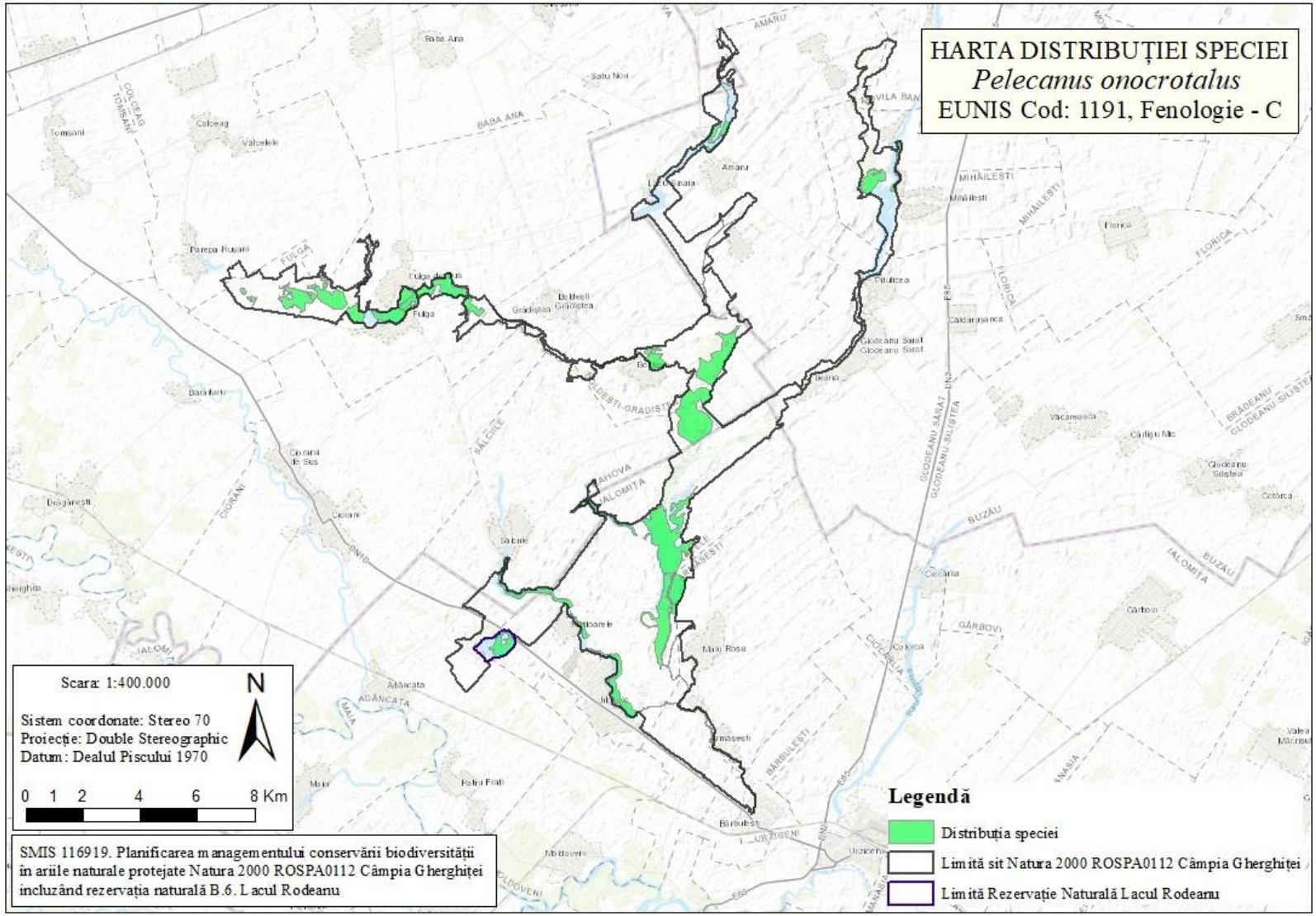

3.11.20. Harta distribuției speciei *Recurvirostra avosetta (C)*

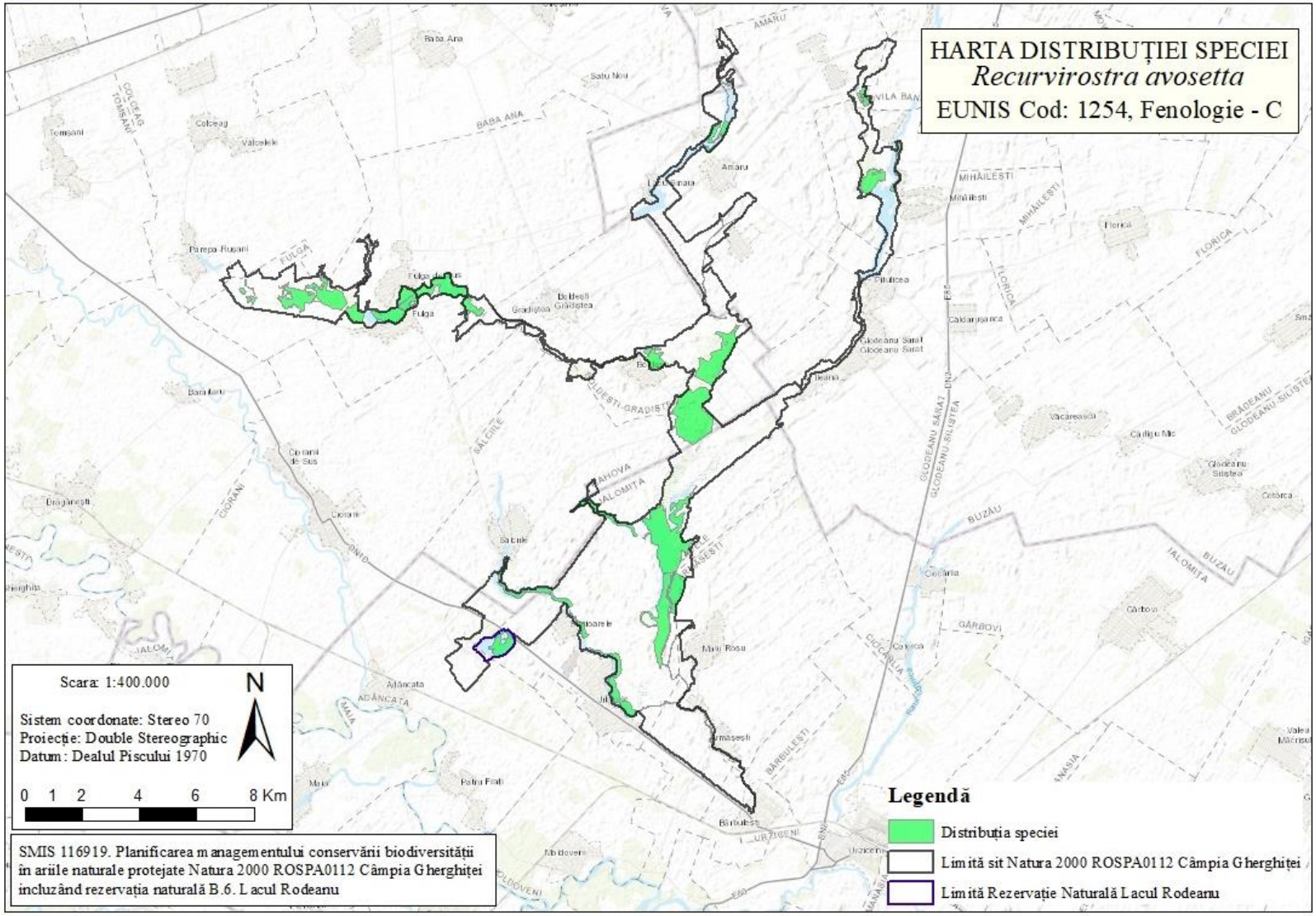

3.11.21 – Harta distribuției speciei *Recurvirostra avosetta (R)*

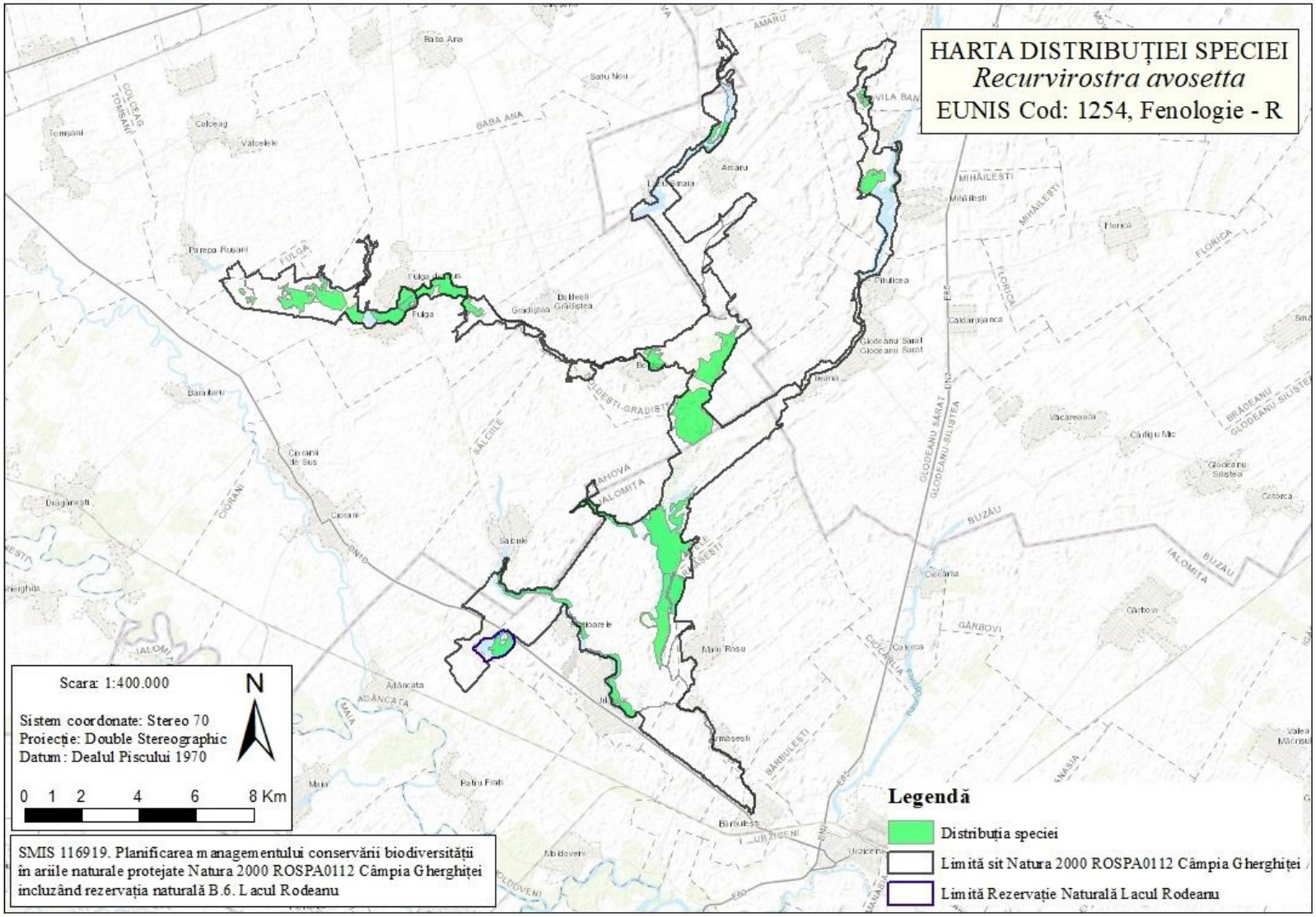

3.11.22. Harta distribuției speciei *Charadrius dubius*

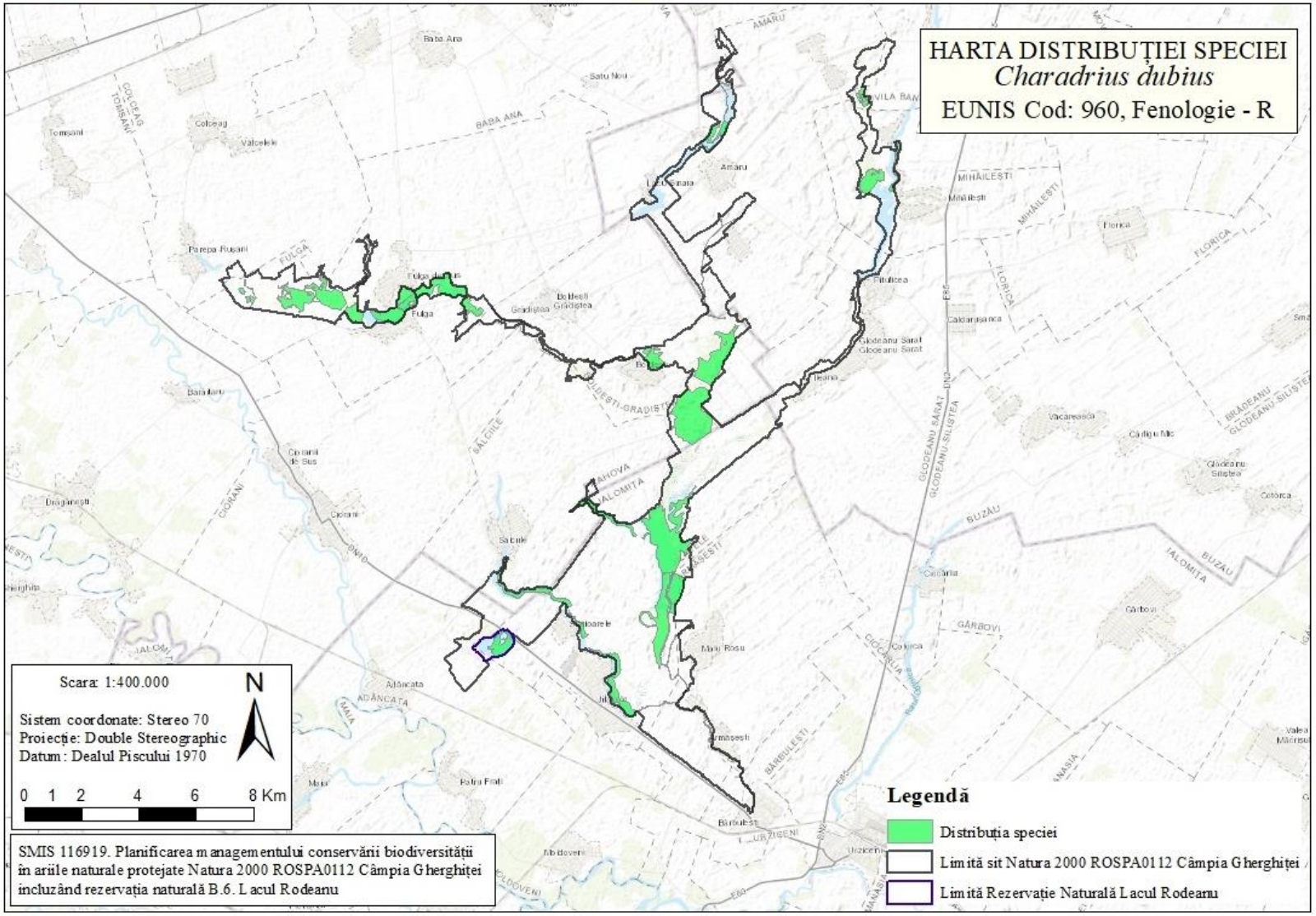

3.11.23. Harta distribuției speciei *Vanellus vanellus*

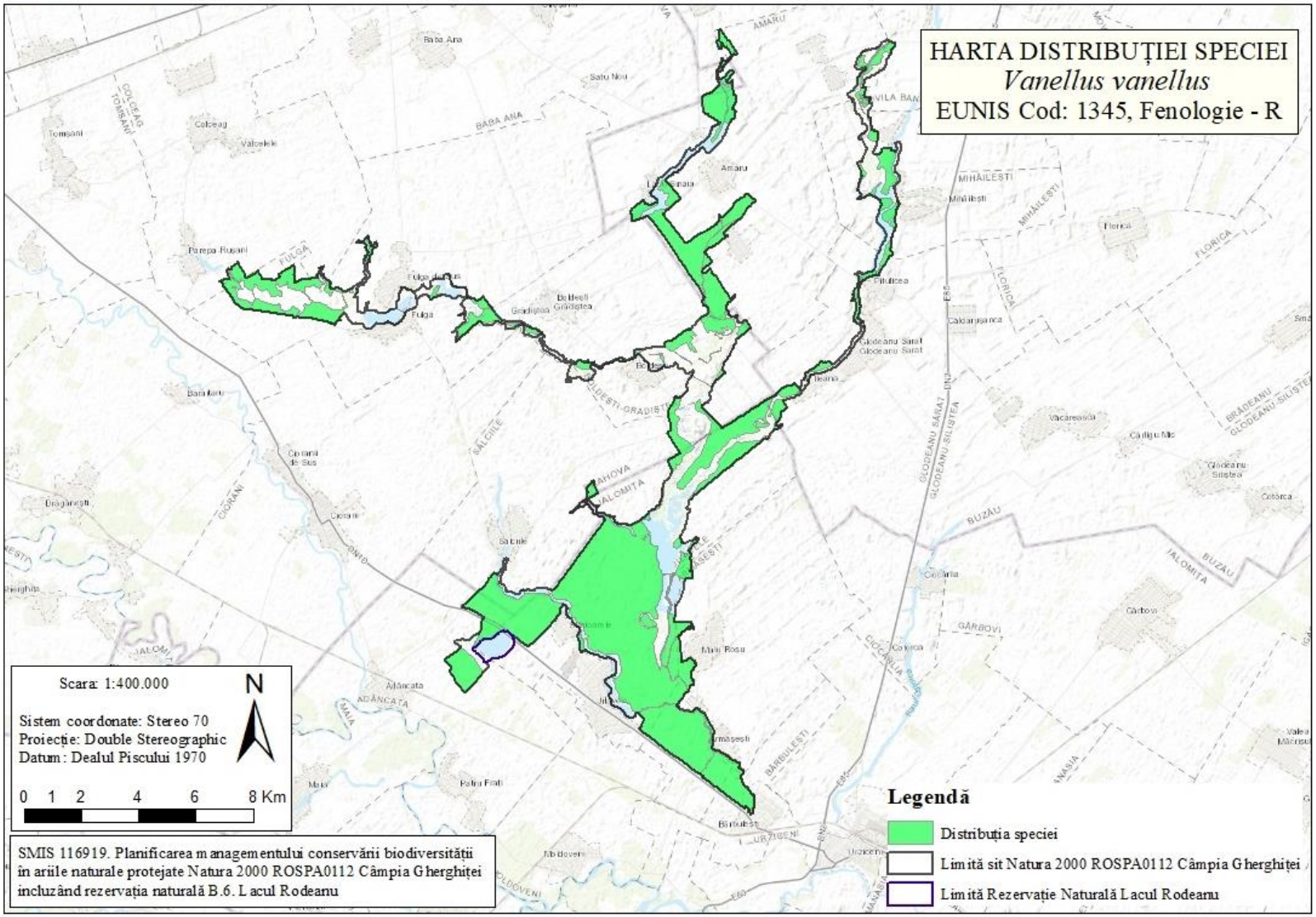

3.11.24. Harta distribuției speciei *Glareola praticola*

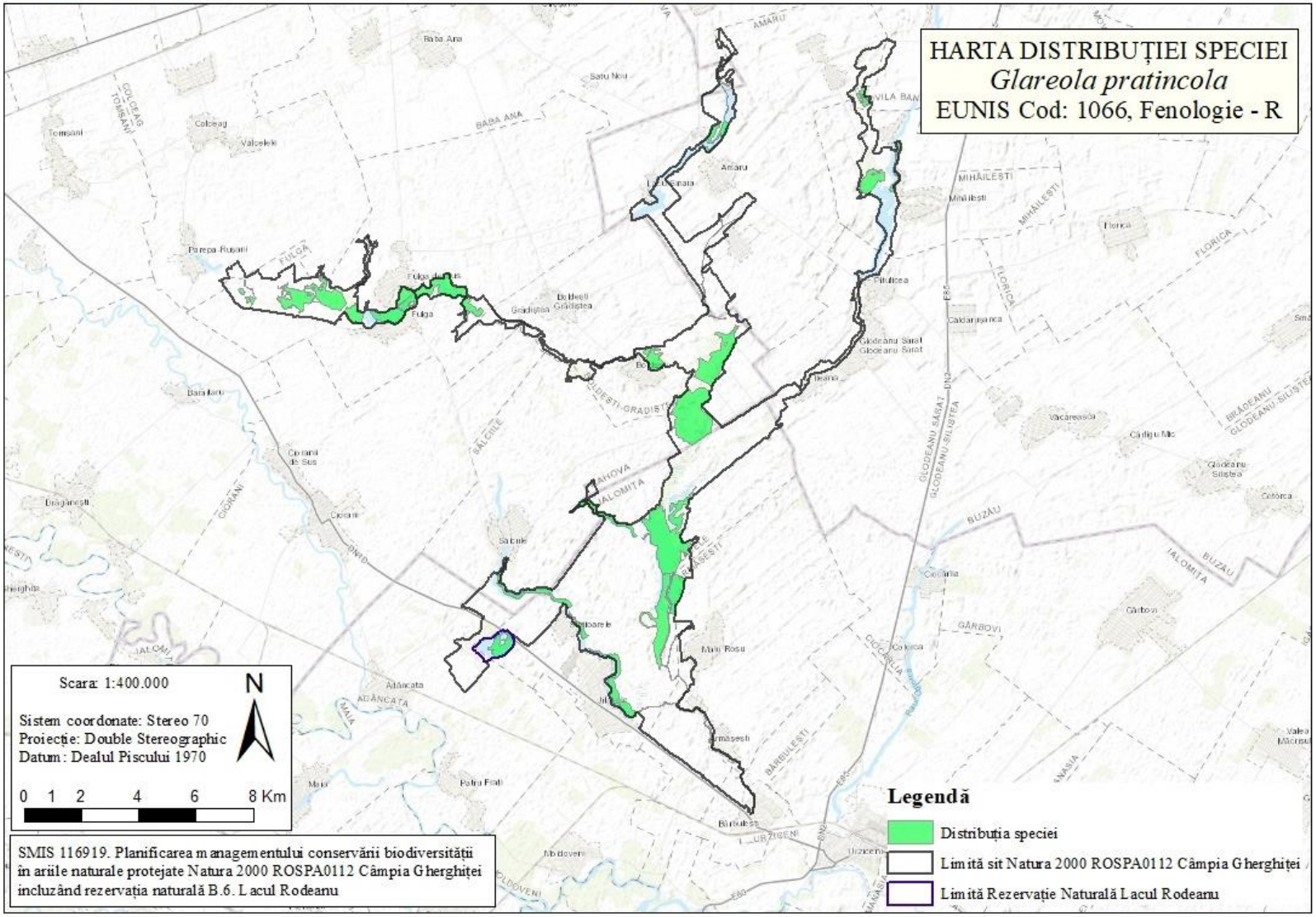

3.11.25. Harta distribuției speciei *Athene noctua*

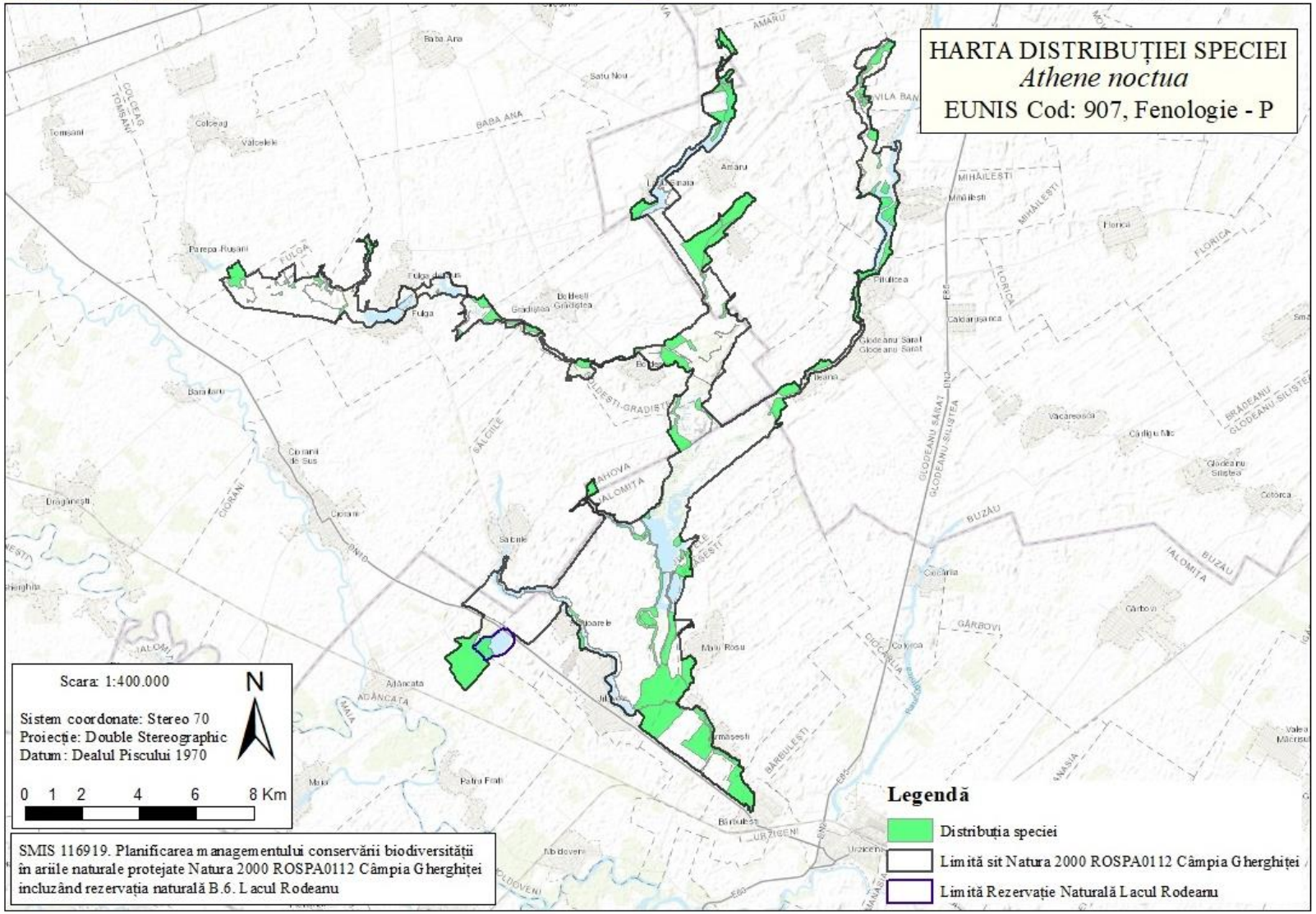

3.11.26. Harta distribuției speciei *Asio flammeus*

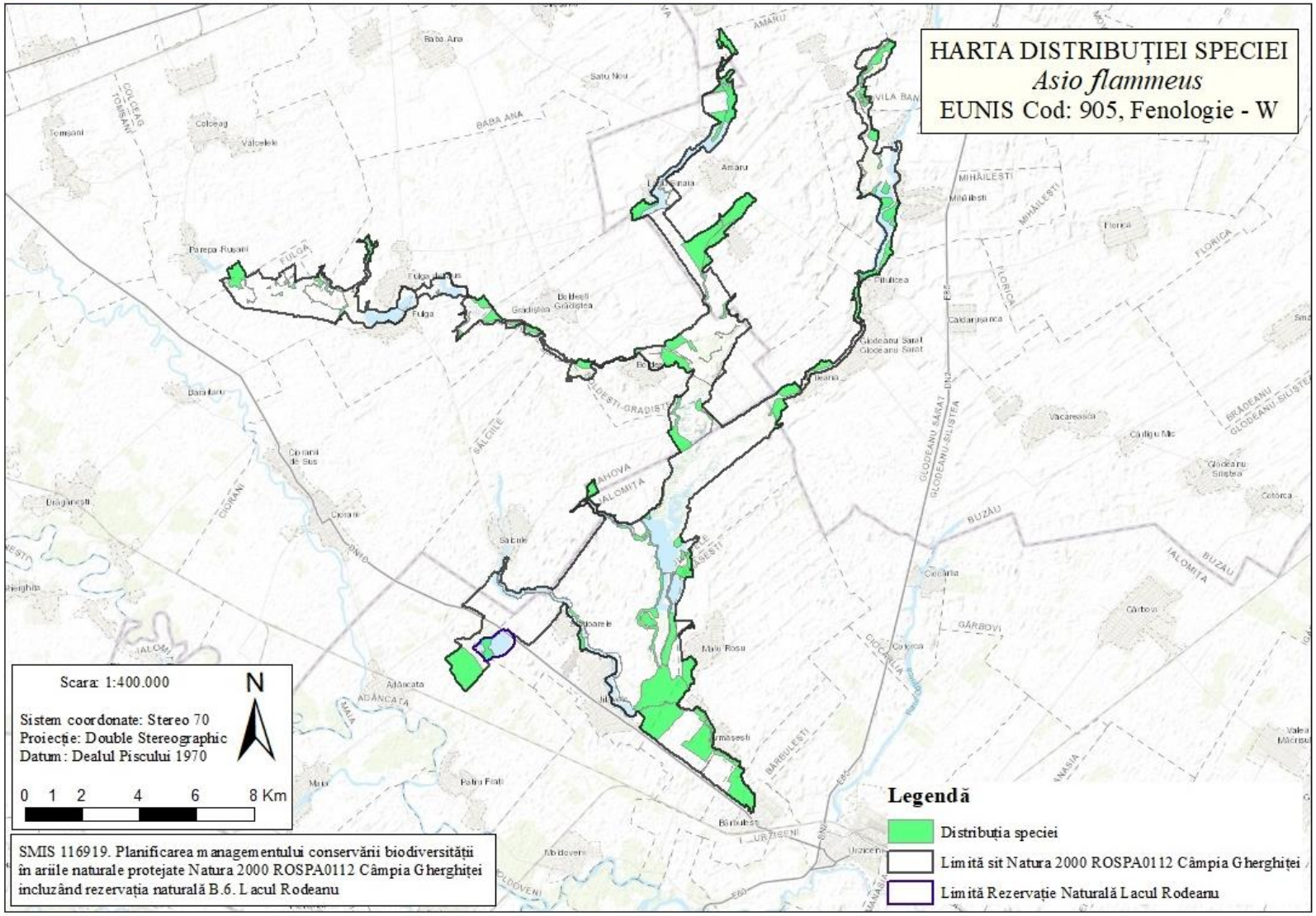

3.11.27. Harta distribuției speciei *Circus aeruginosus (C)*

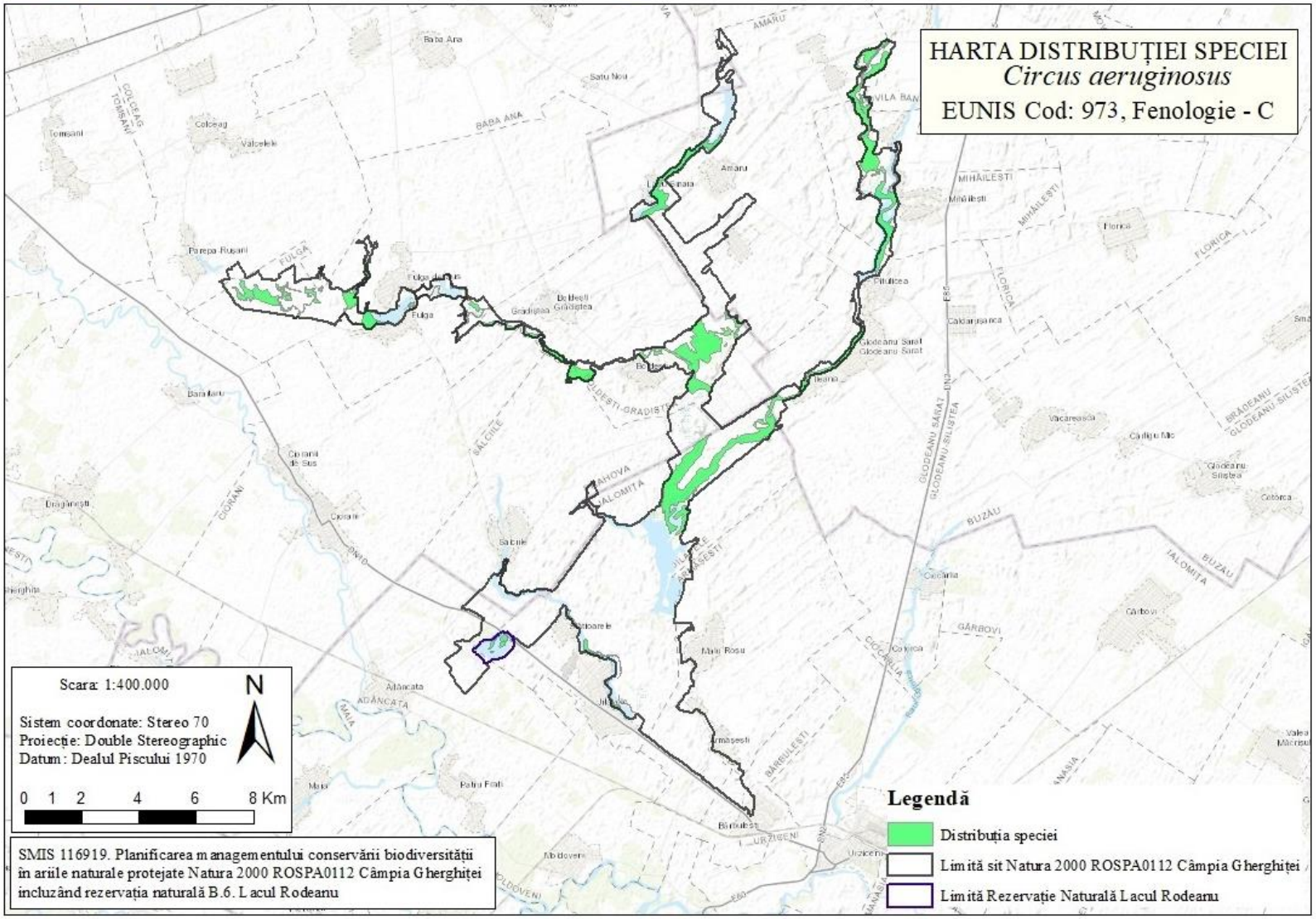

3.11.28. Harta distribuției speciei *Circus cyaneus (W)*

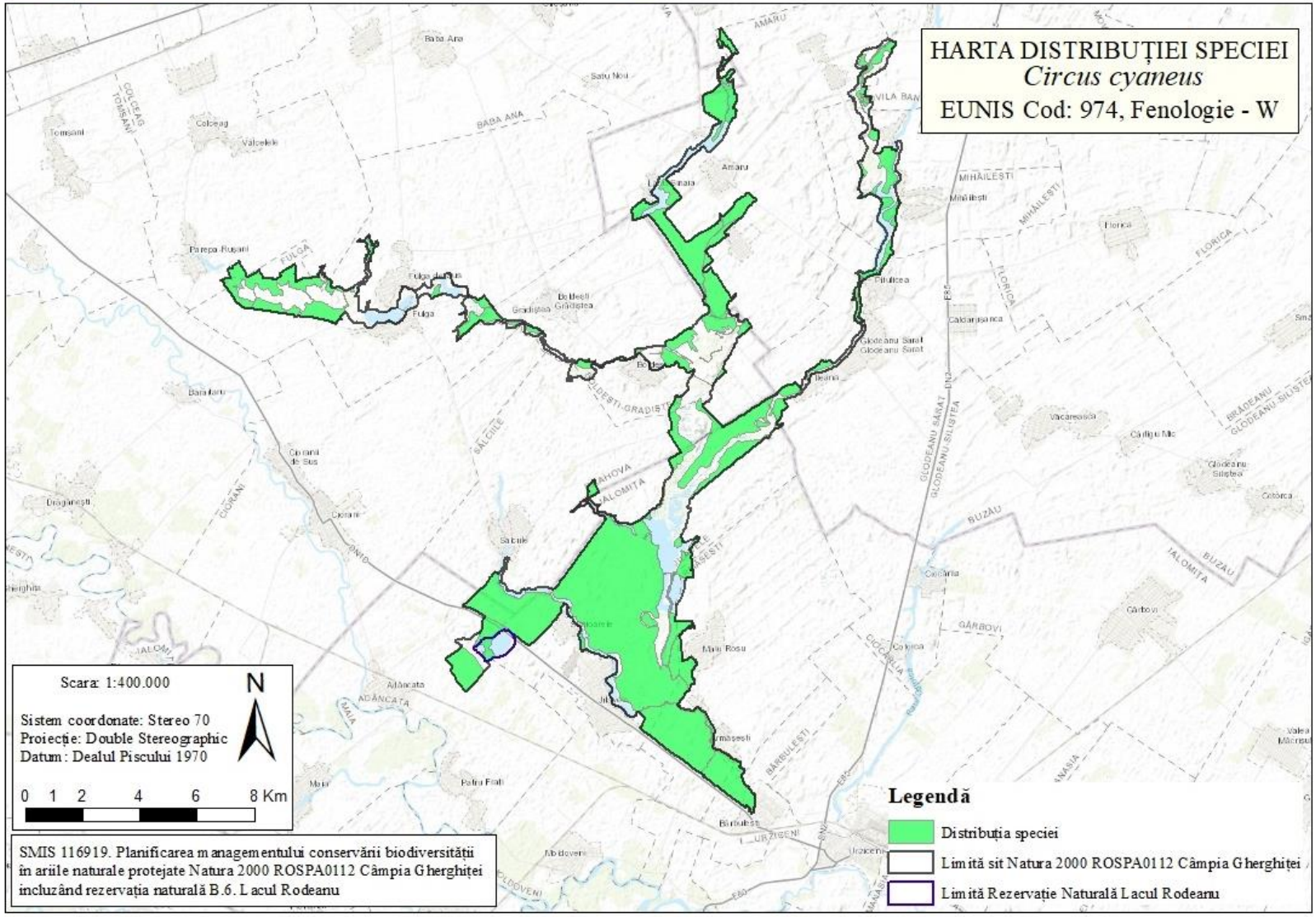

3.11.29. Harta distribuției speciei *Circus cyaneus (C)*

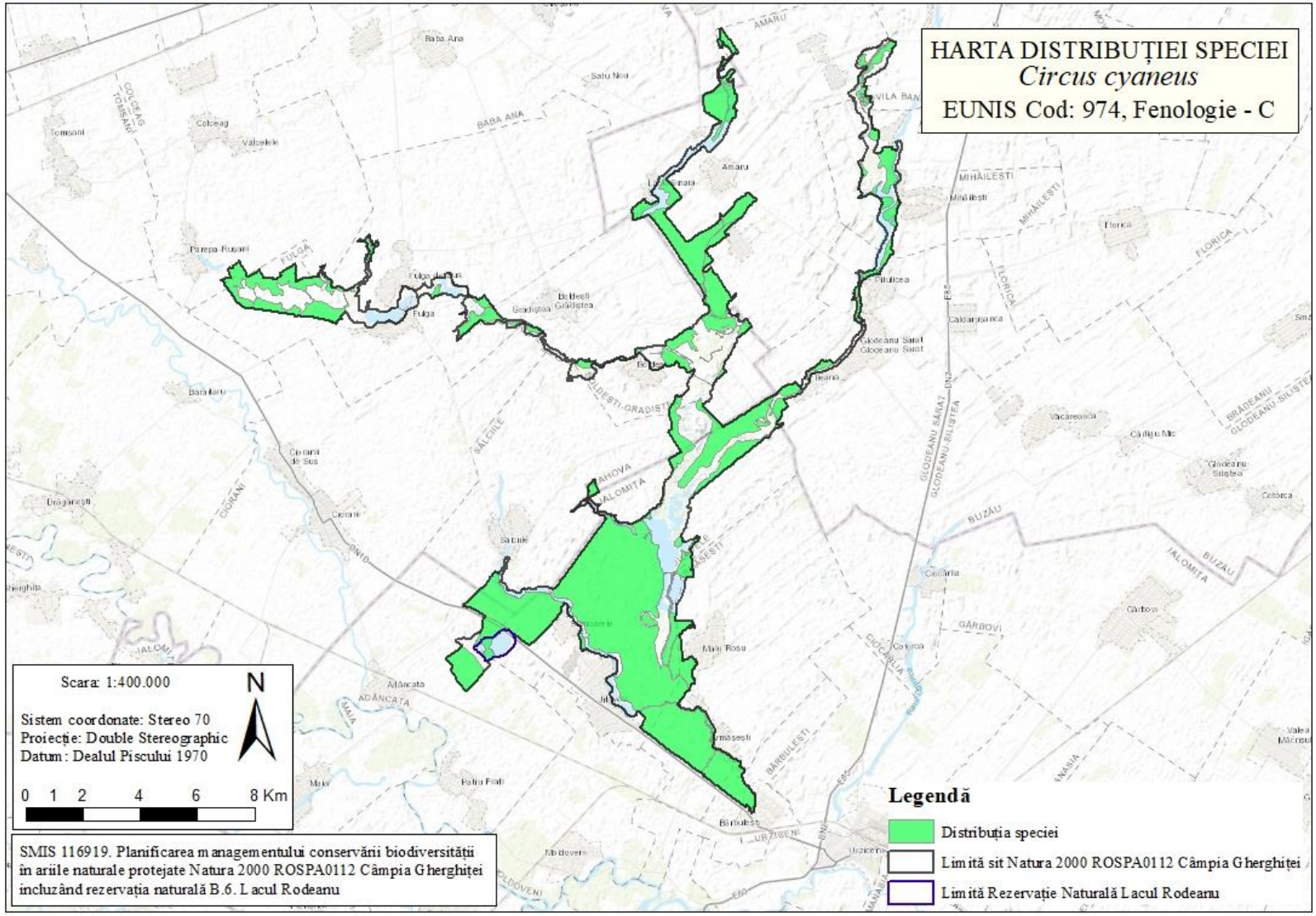

3.11.30. Harta distribuției speciei *Circus pygargus*

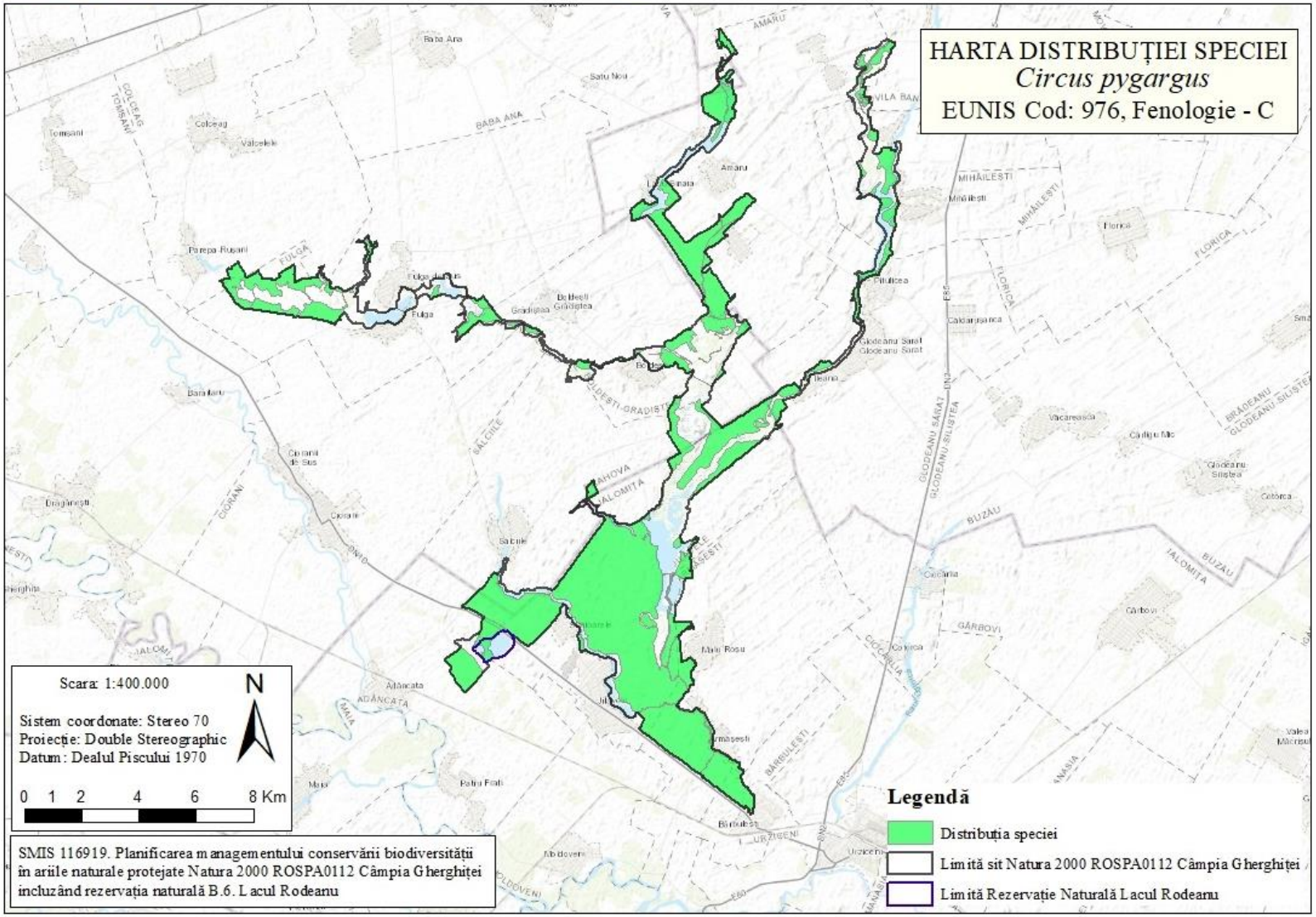

3.11.31. Harta distribuției speciei *Buteo buteo (C)*

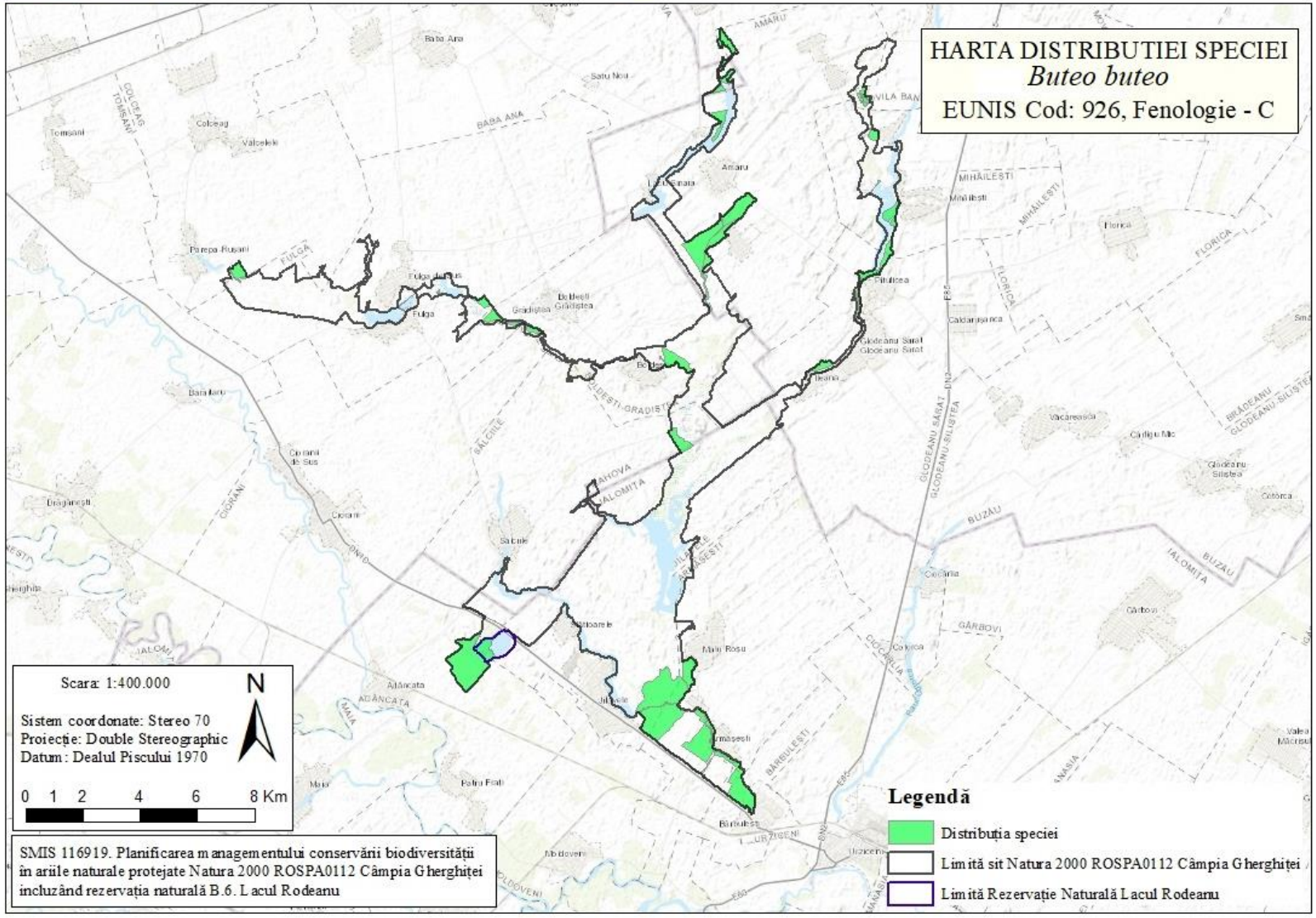

3.11.32. Harta distribuției speciei *Buteo buteo (W)*

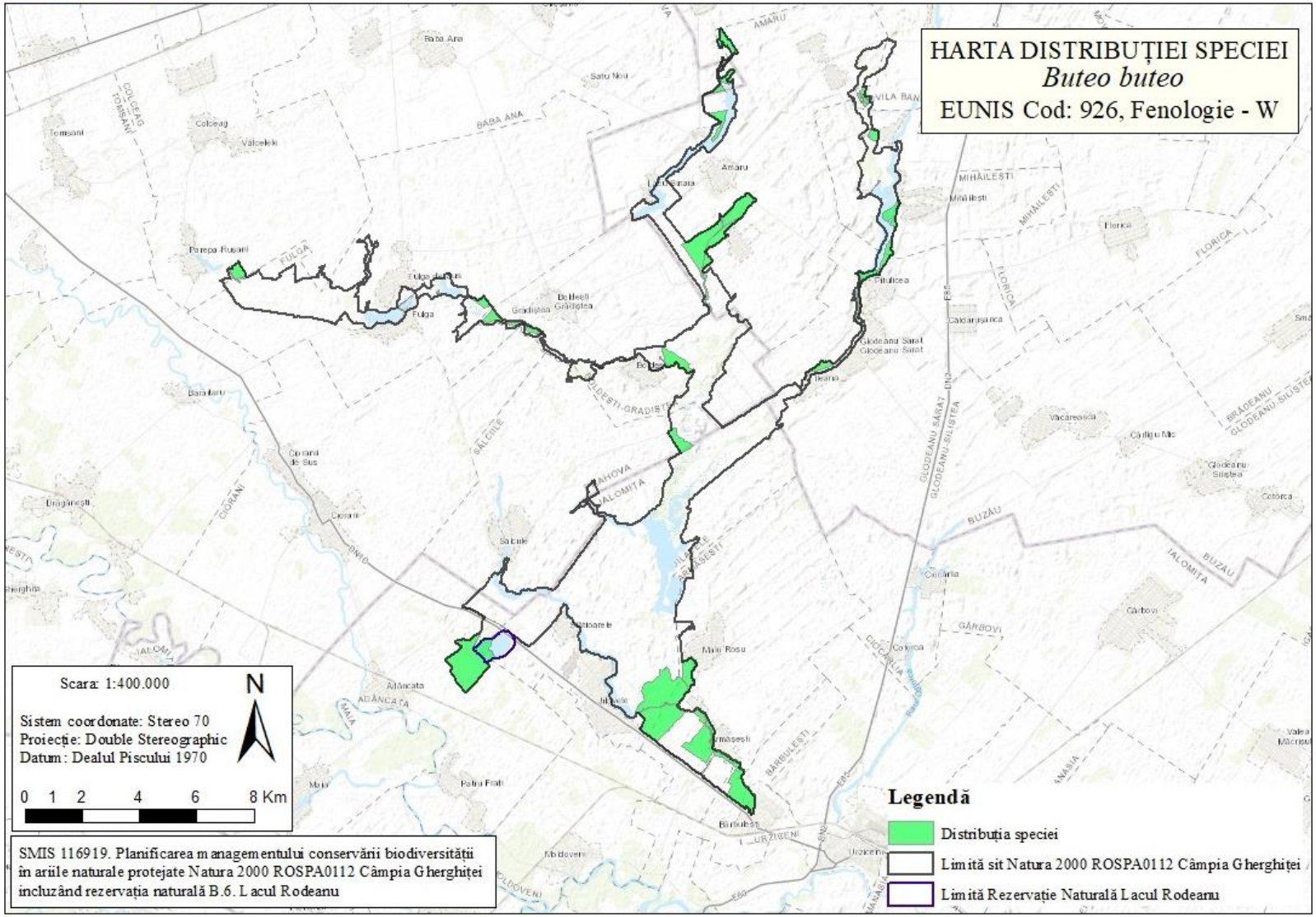

3.11.33. Harta distribuției speciei *Upupa epops*

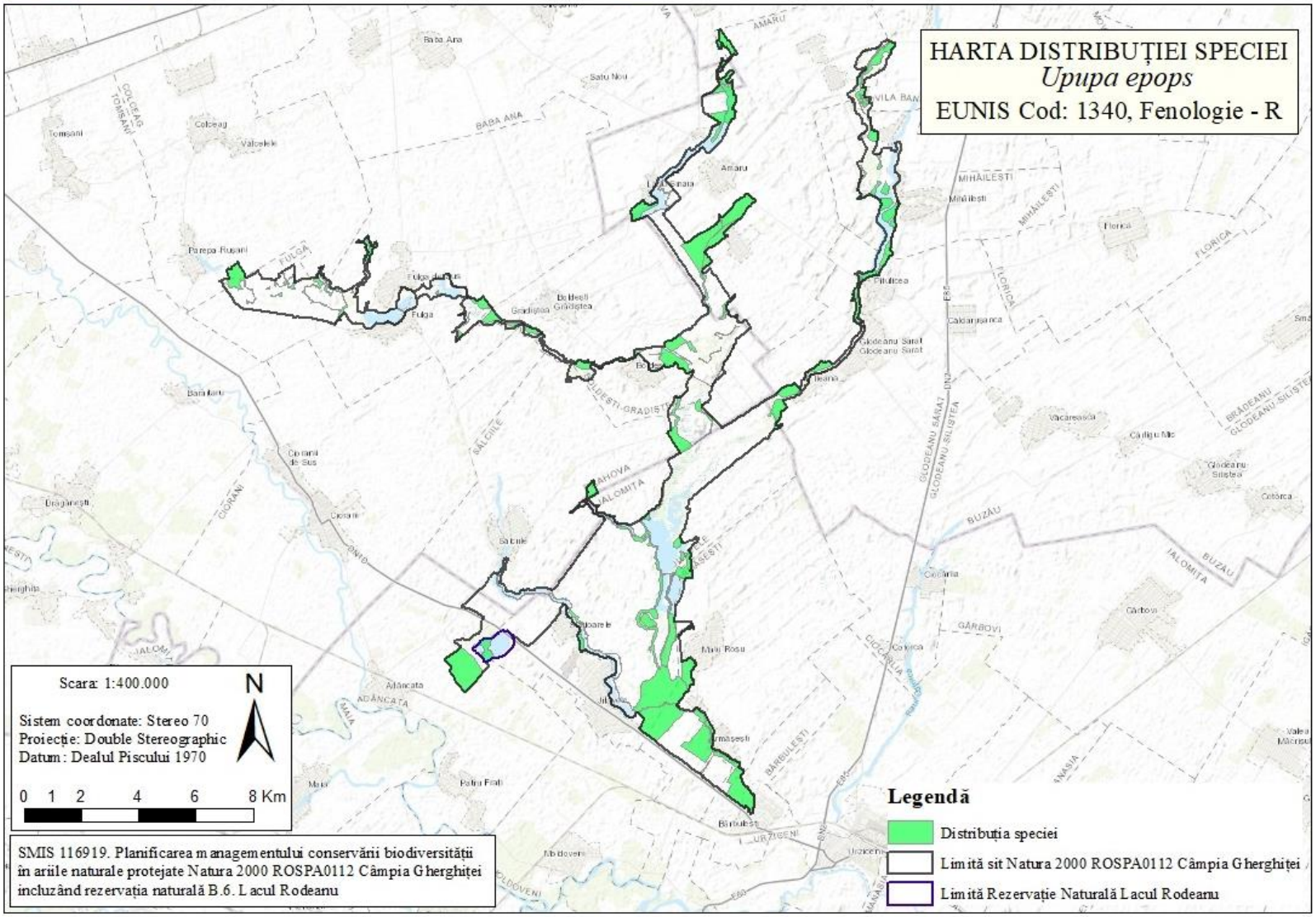

3.11.34. Harta distribuției speciei *Jynx torquilla*

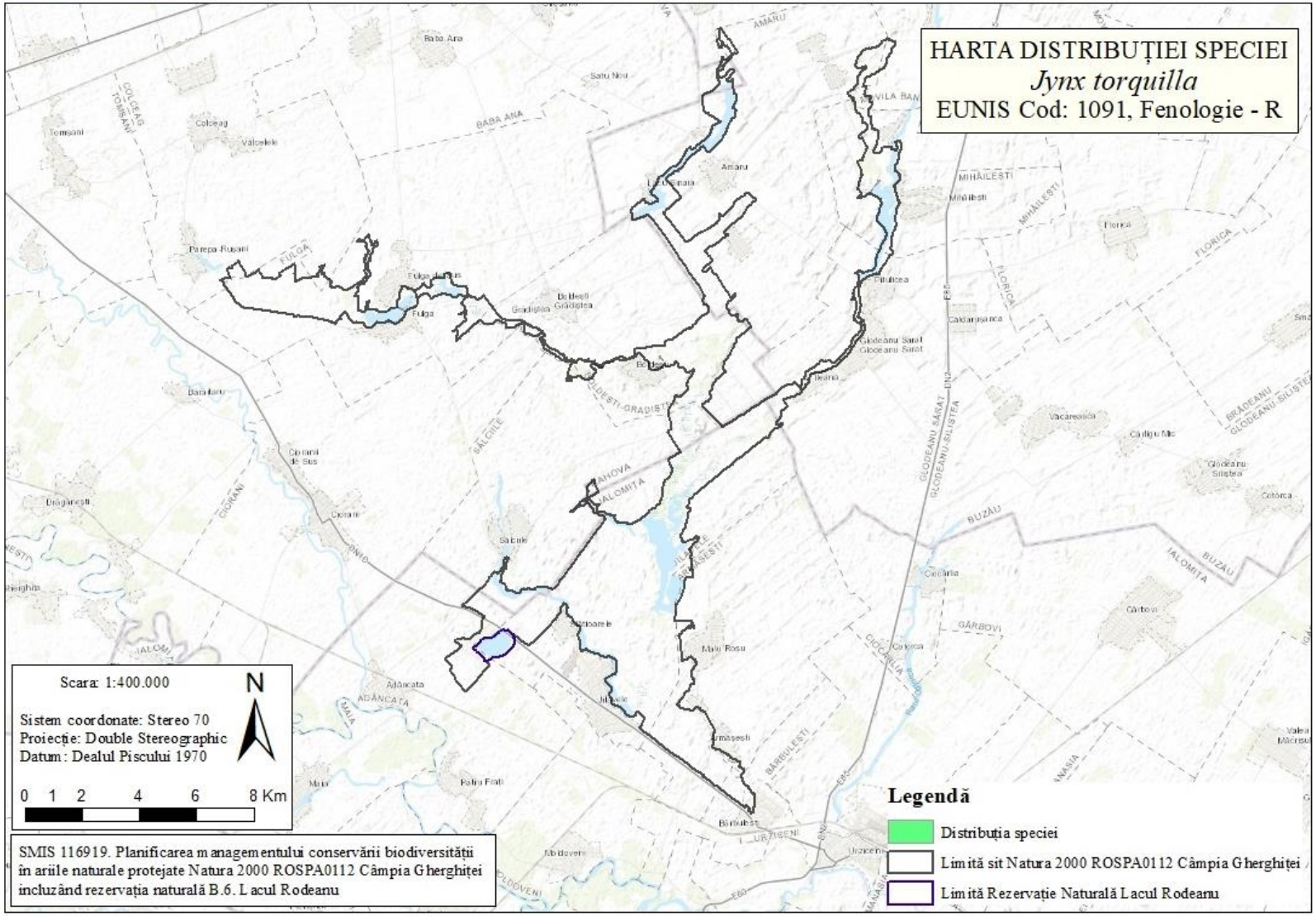

3.11.35. Harta distribuției speciei *Dendrocopos major*

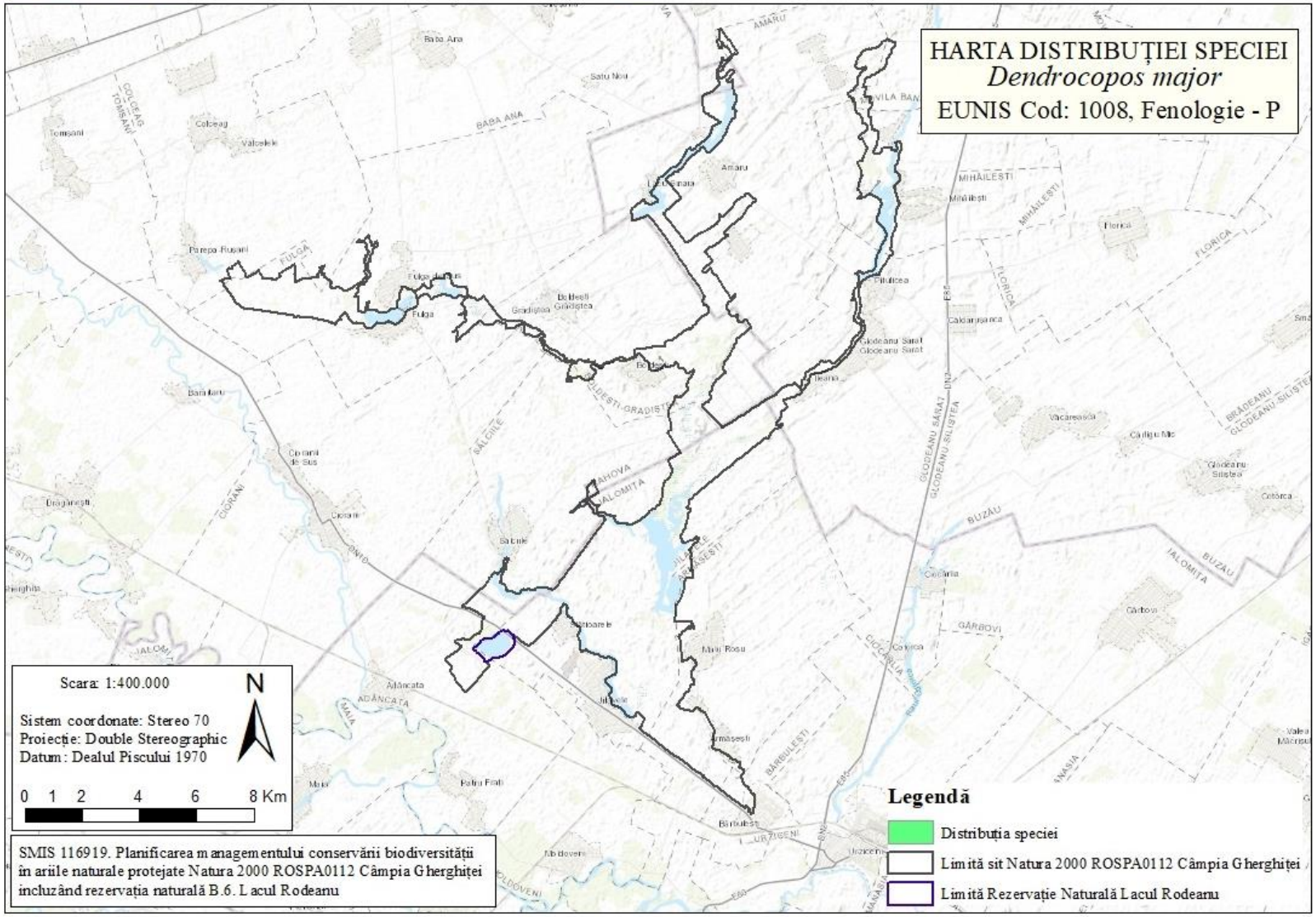

3.11.36. Harta distribuției speciei *Falco tinnunculus*

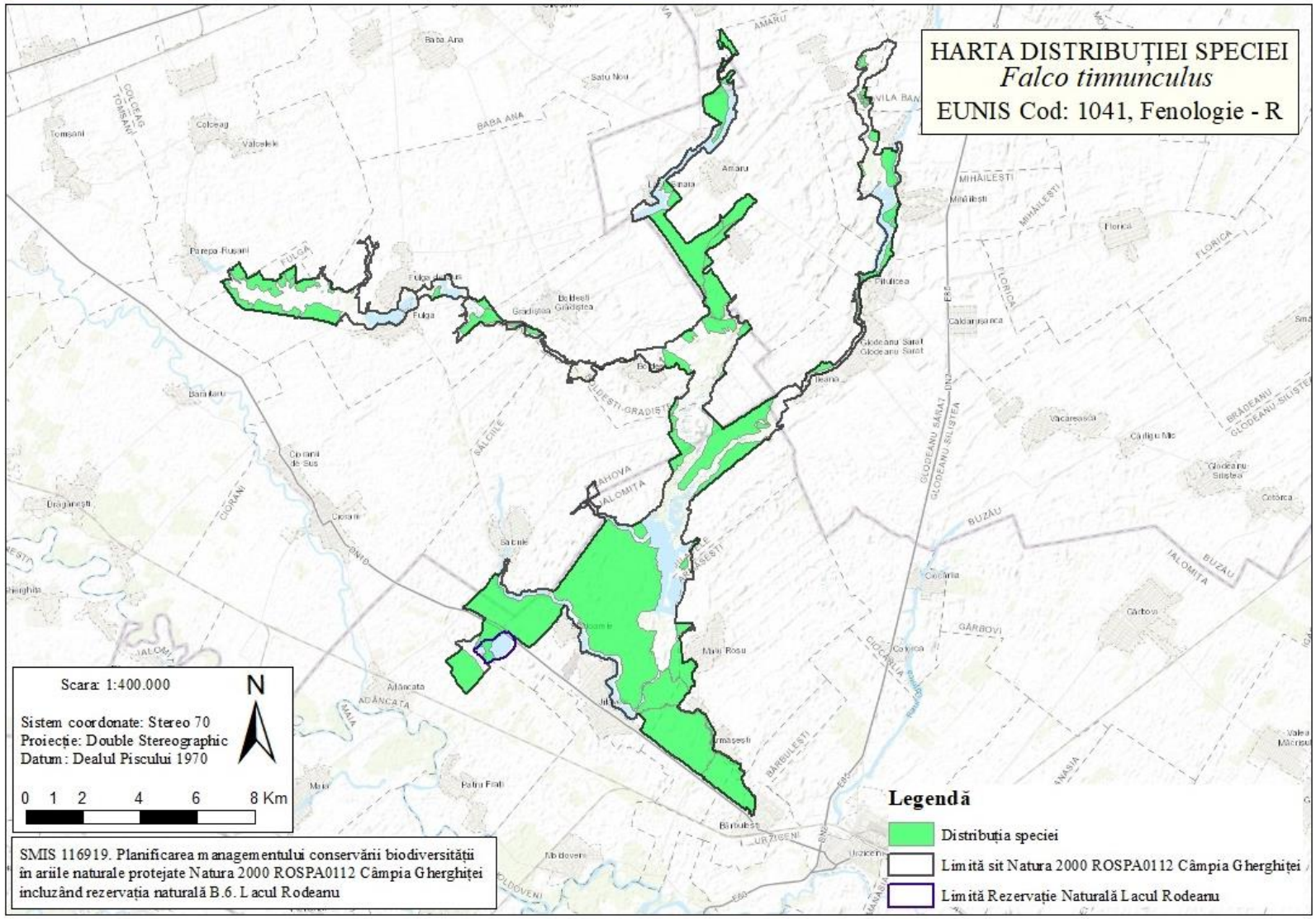

3.11.37. Harta distribuției speciei *Falco columbarius*

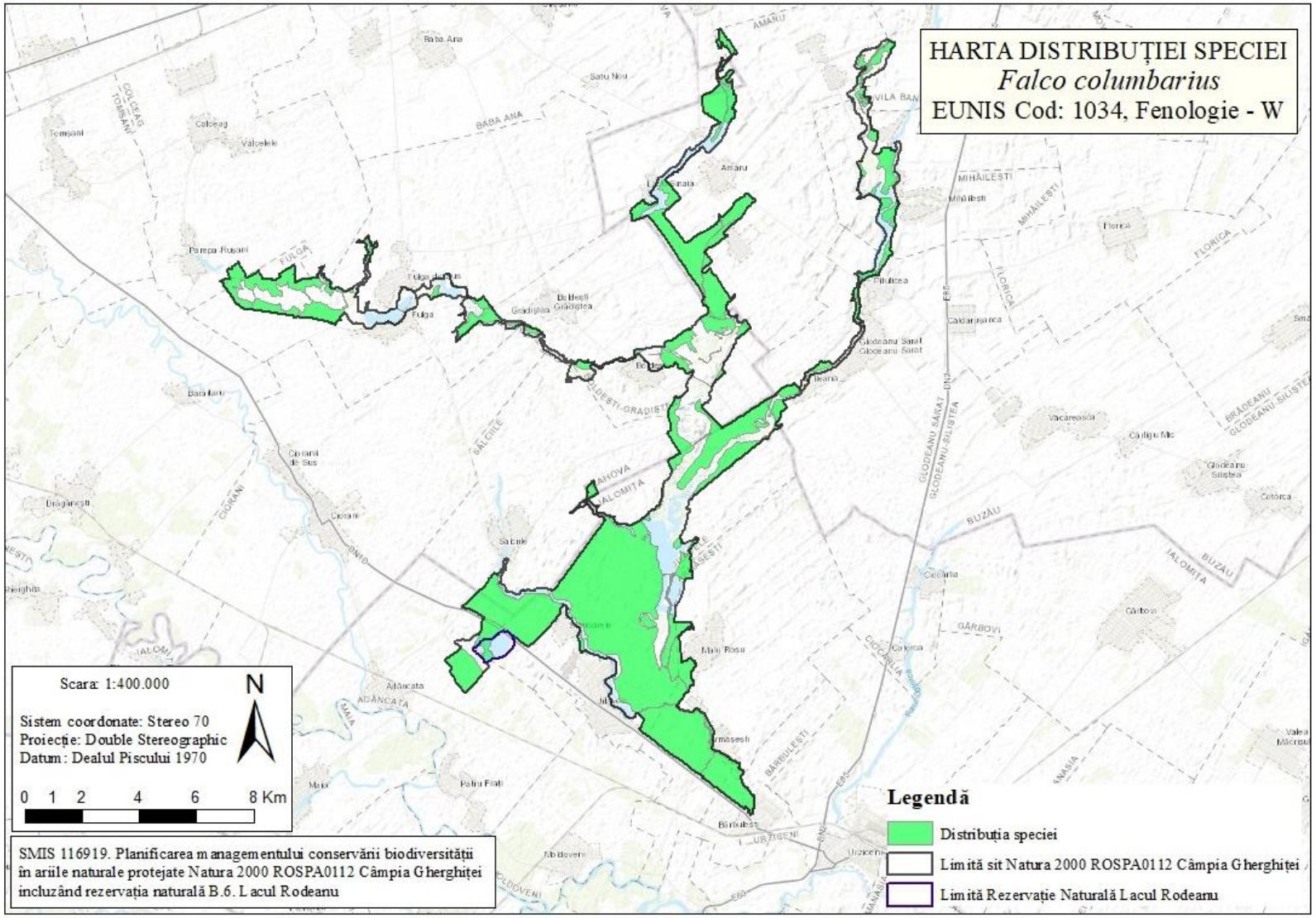

3.11.38. Harta distribuției speciei *Falco subbuteo*

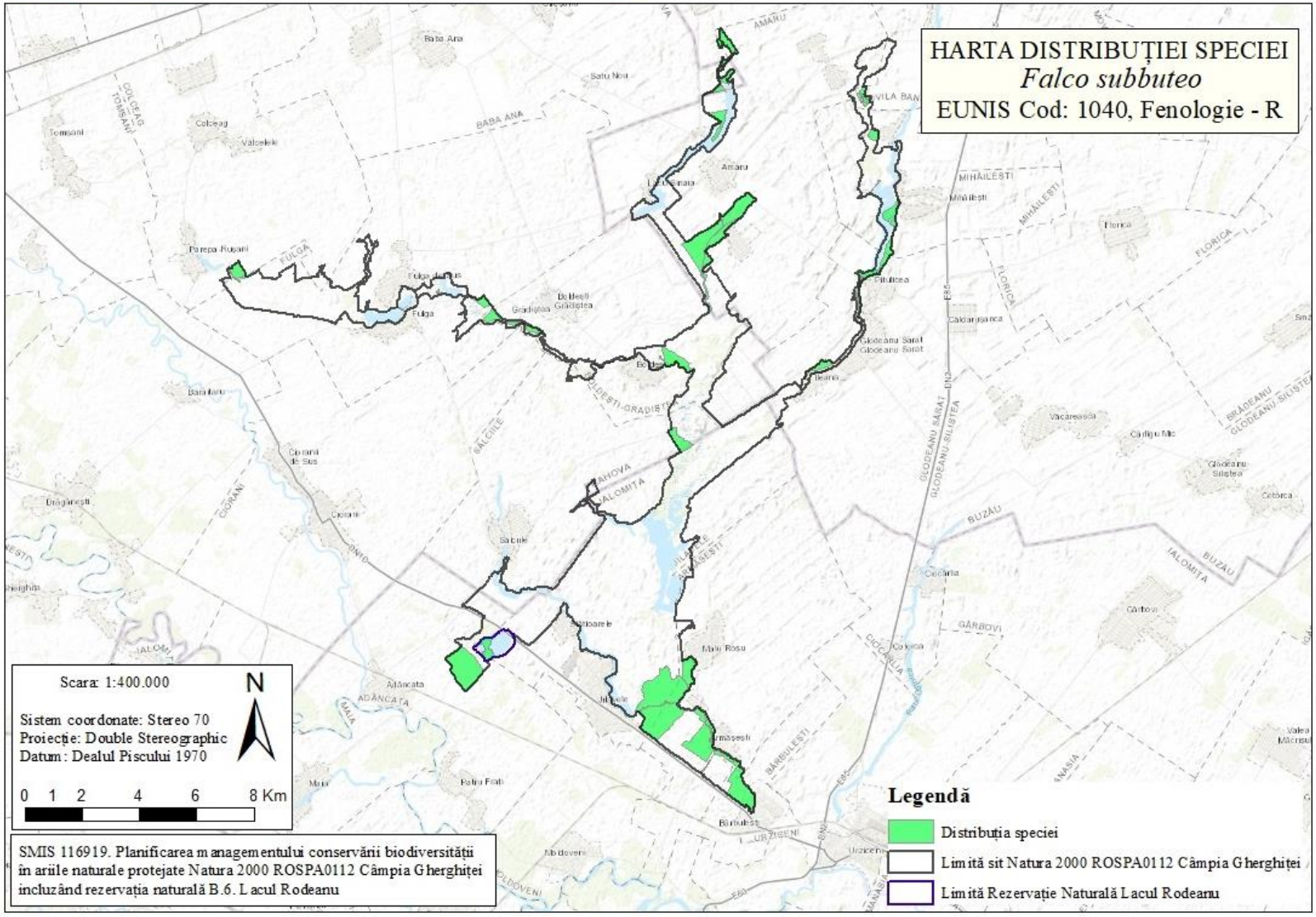

3.11.39. Harta distribuției speciei *Lanius excubitor*

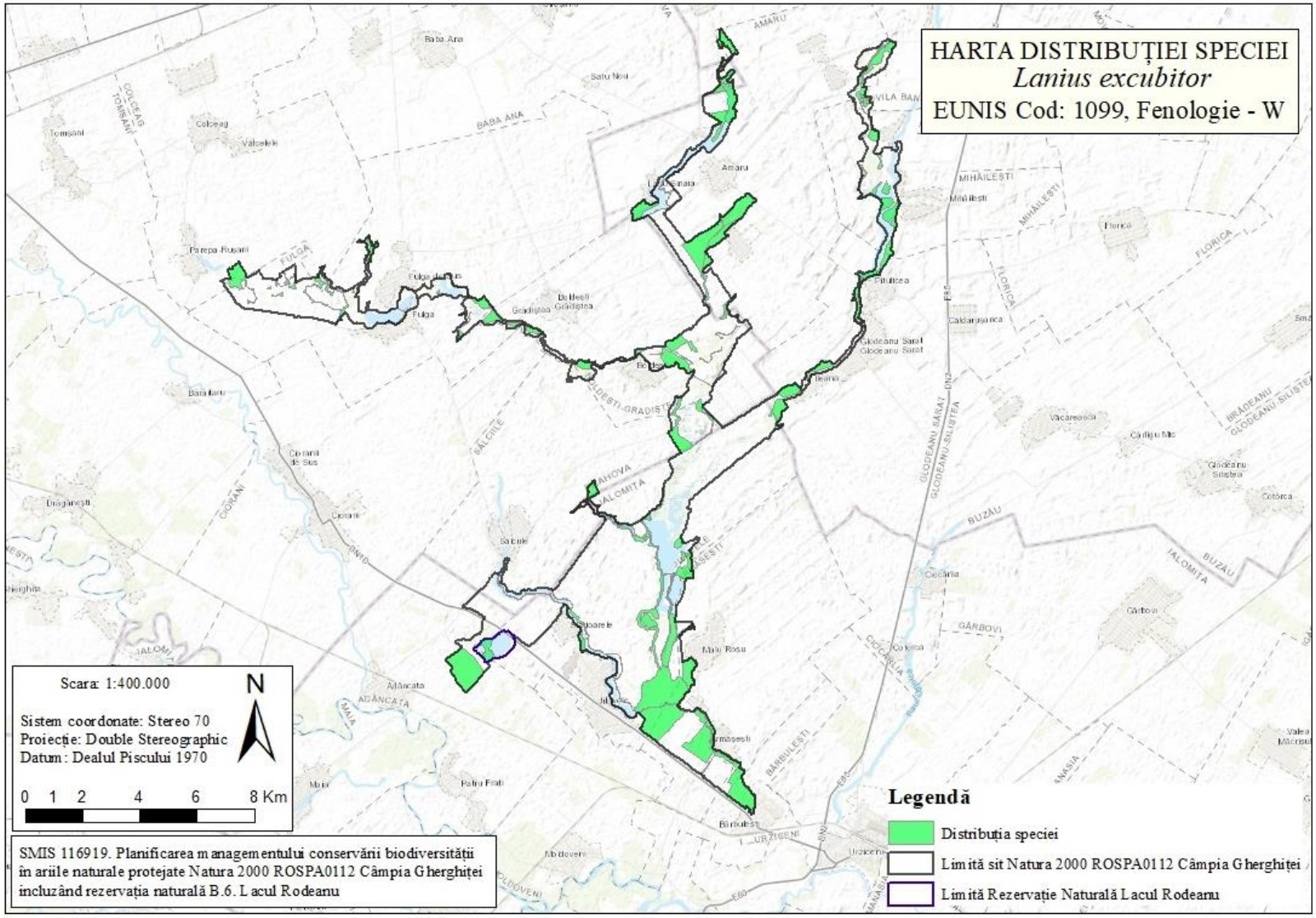

3.11.40. Harta distribuției speciei *Corvus corax*

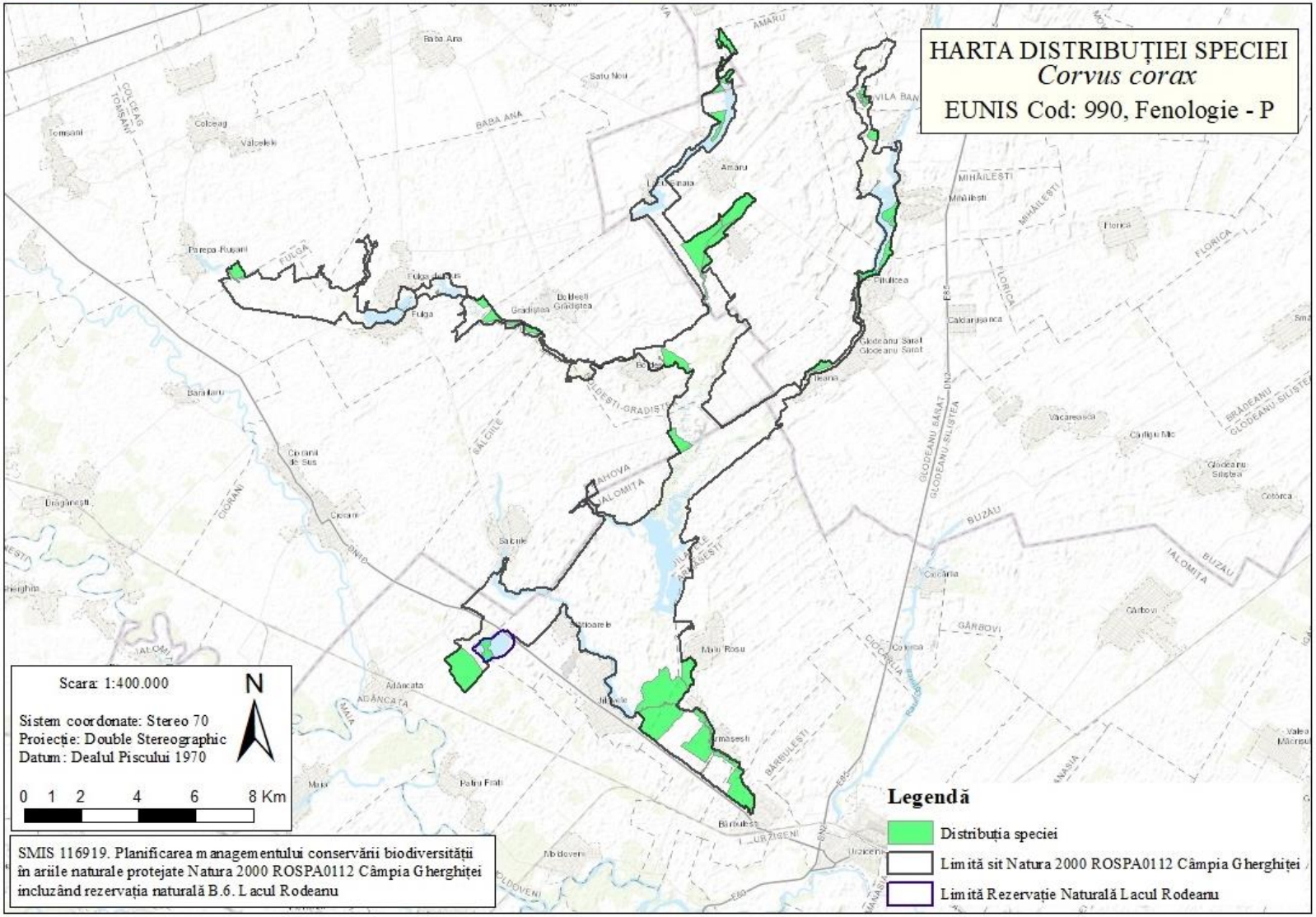

3.11.41. Harta distribuției speciei *Parus caeruleus*

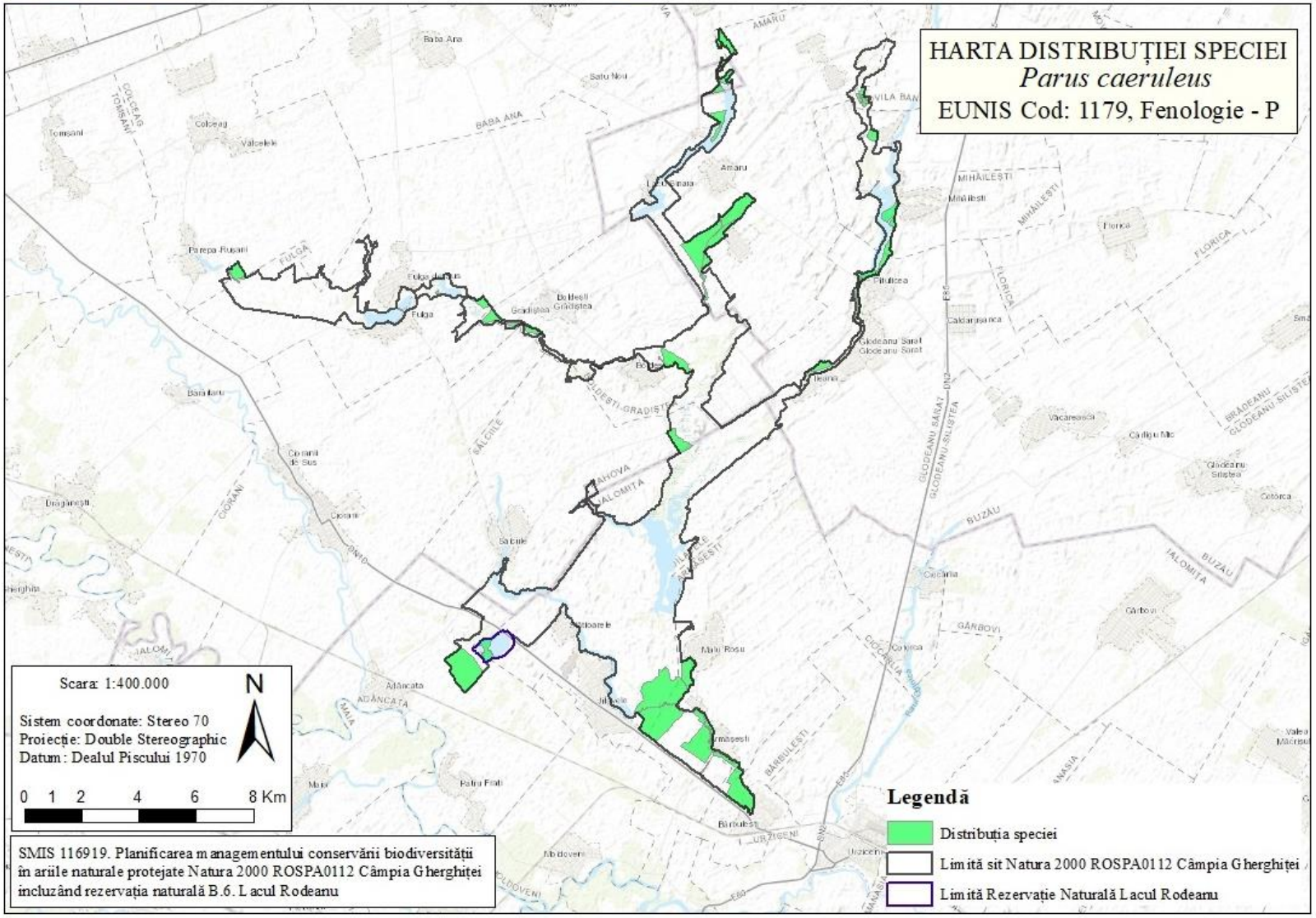

3.11.42. Harta distribuției speciei *Parus major*

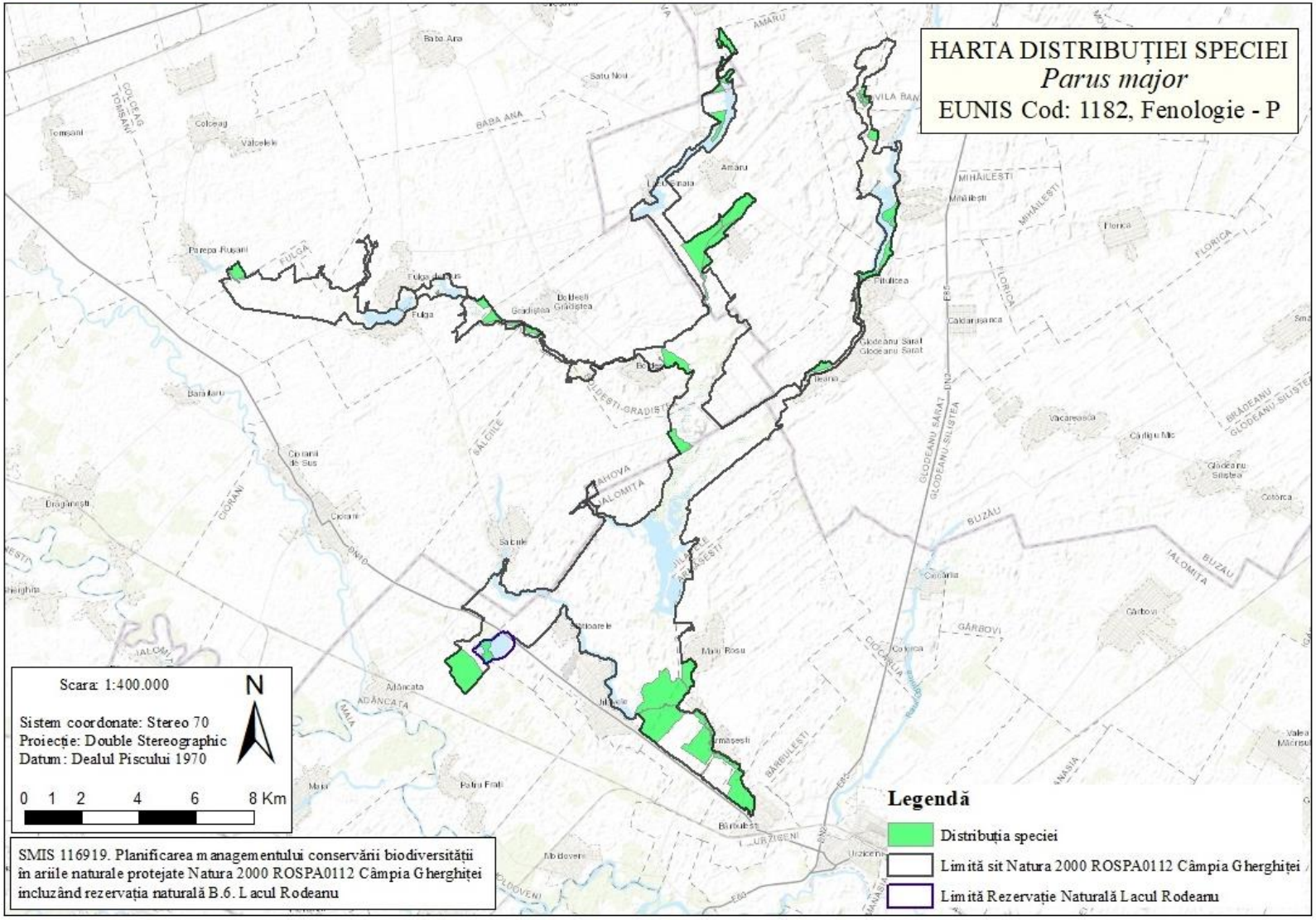

3.11.43. Harta distribuției speciei *Panurus biarmicus*

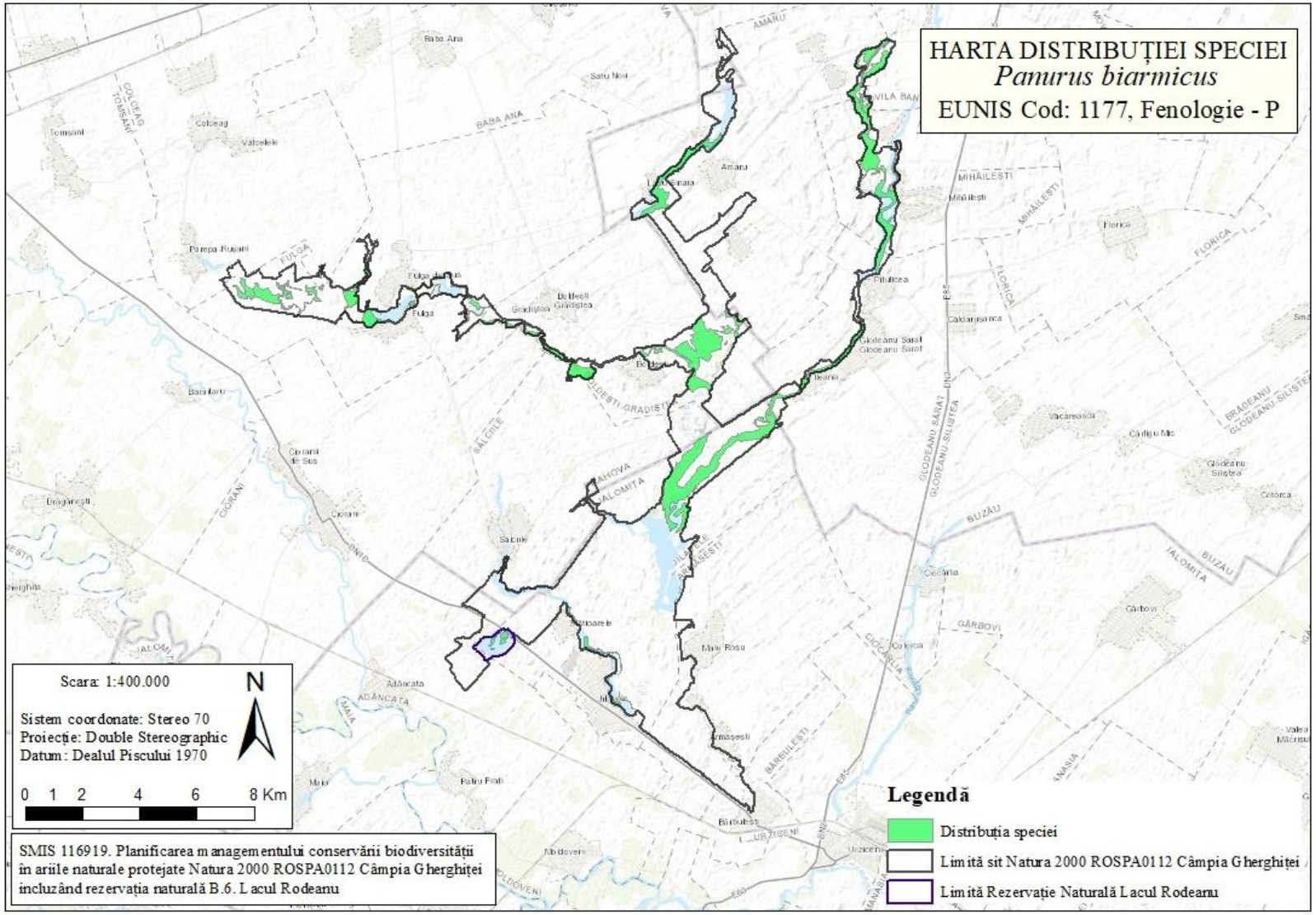

3.11.44. Harta distribuției speciei *Acrocephalus schoenobaenus*

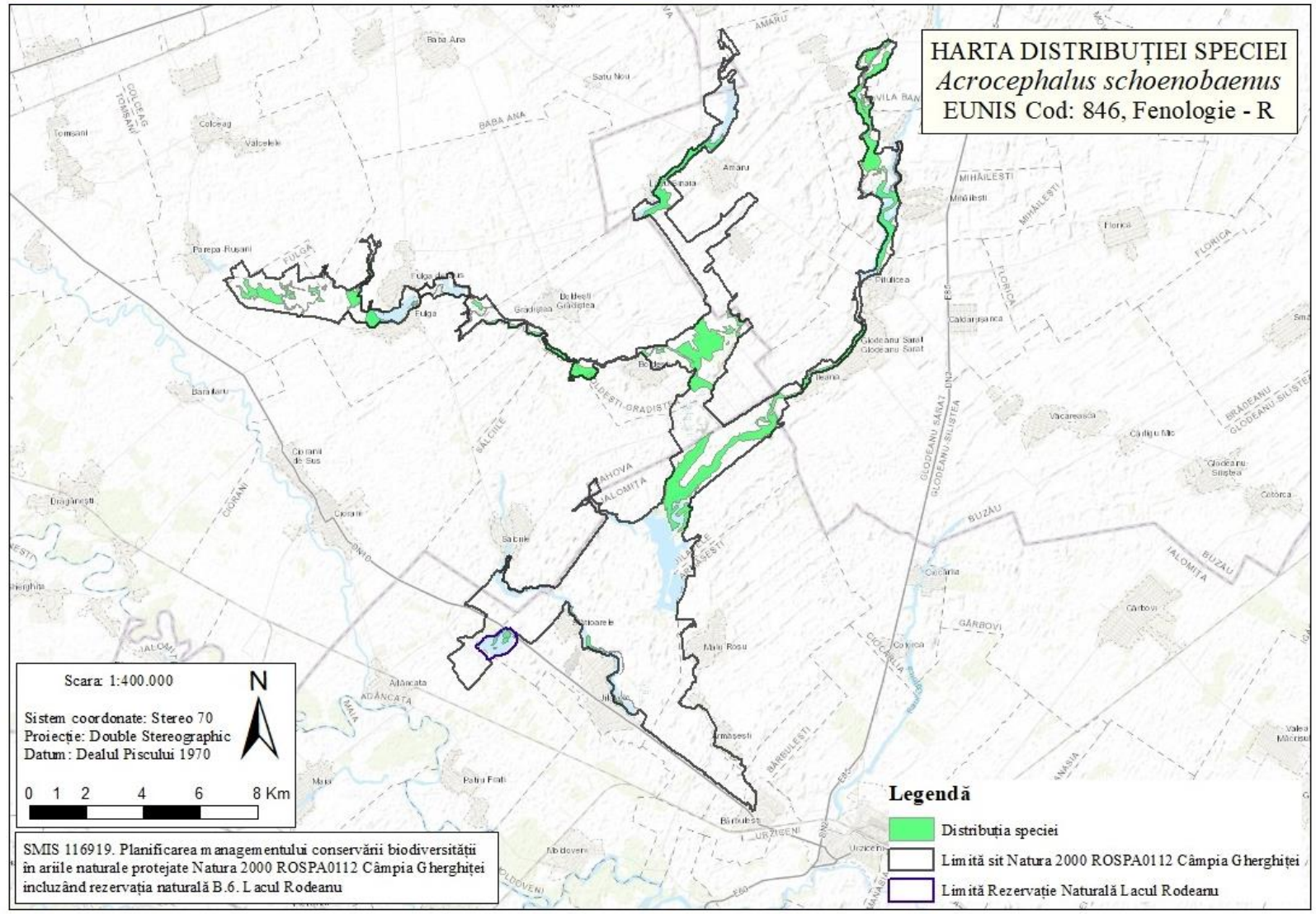

3.11.45. Harta distribuției speciei *Acrocephalus scirpaceus*

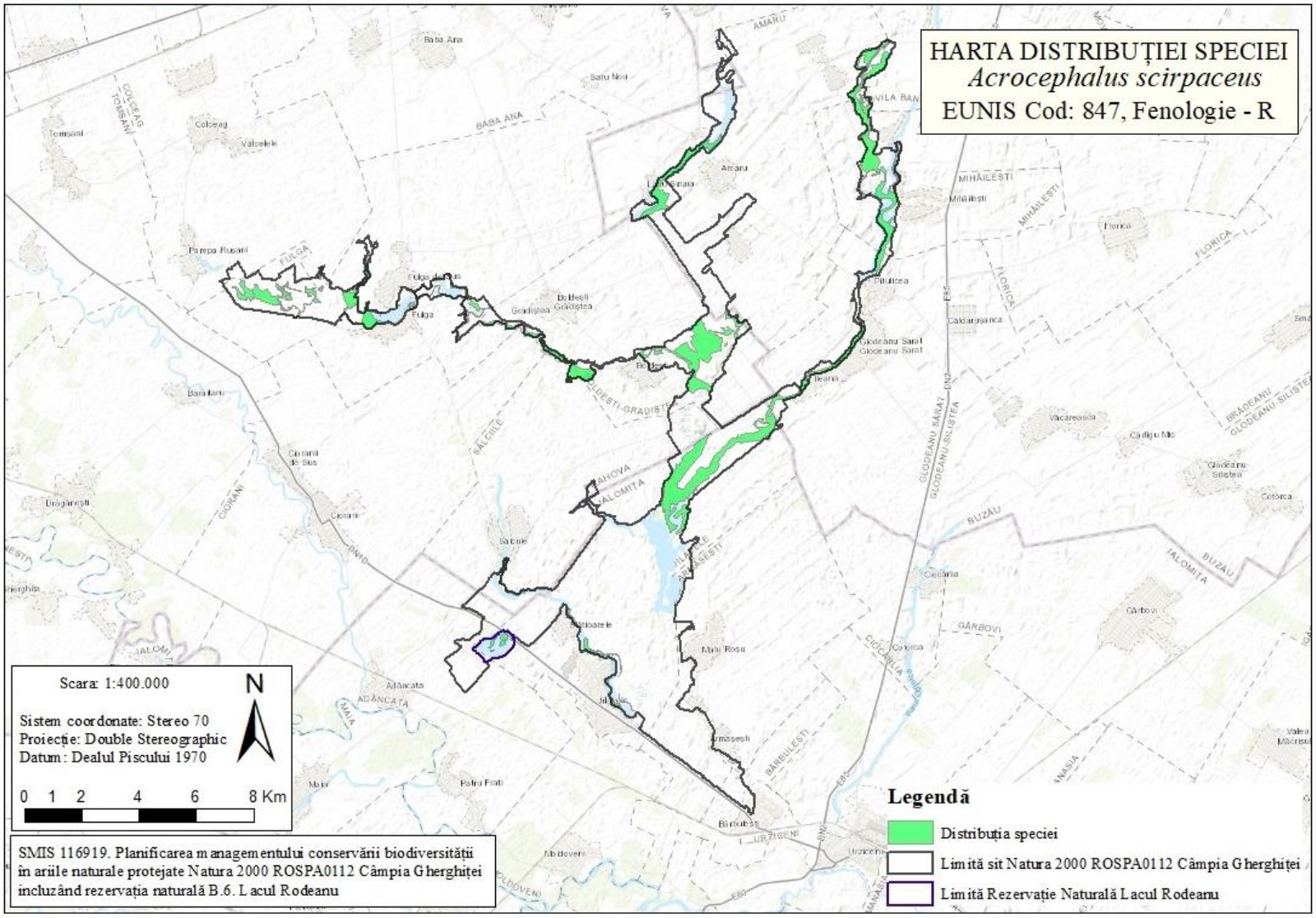

3.11.46. Harta distribuției speciei *Acrocephalus arudinaceus*

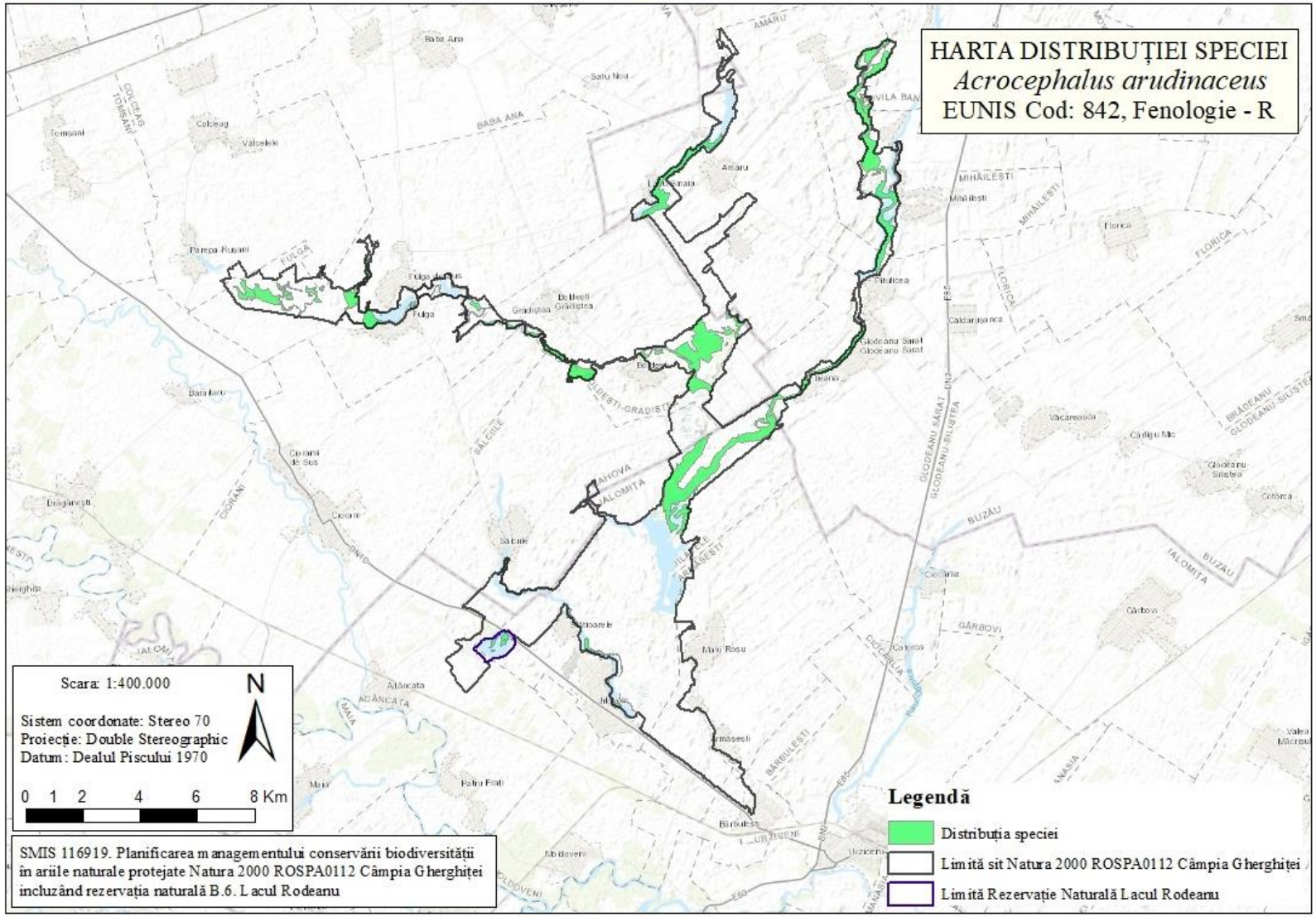

3.11.47. Harta distribuției speciei *Phylloscopus collybita*

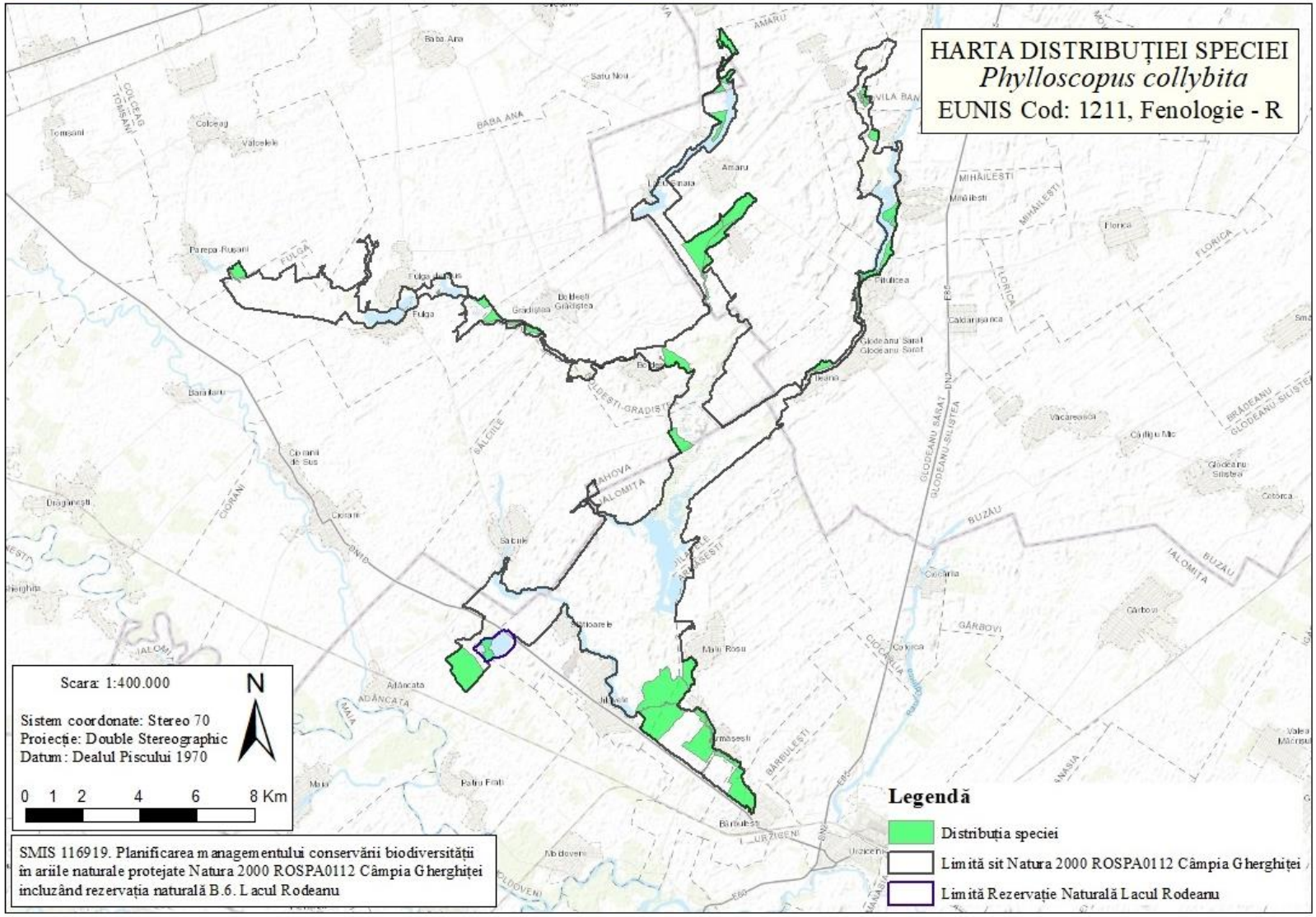

3.11.48. Harta distribuției speciei *Aegithalos caudatus*

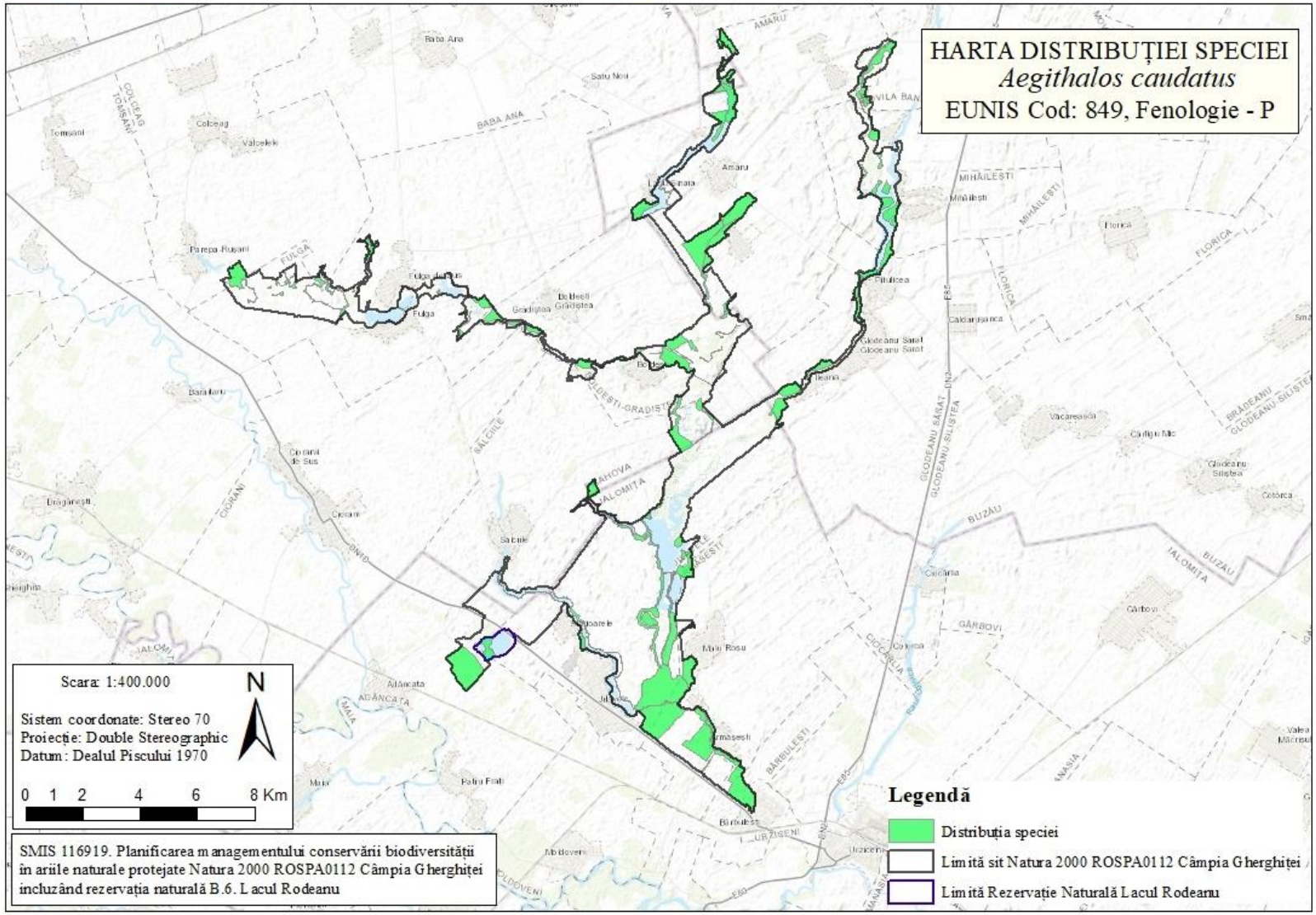

3.11.49. Harta distribuției speciei *Erithacus rubecula (C)*

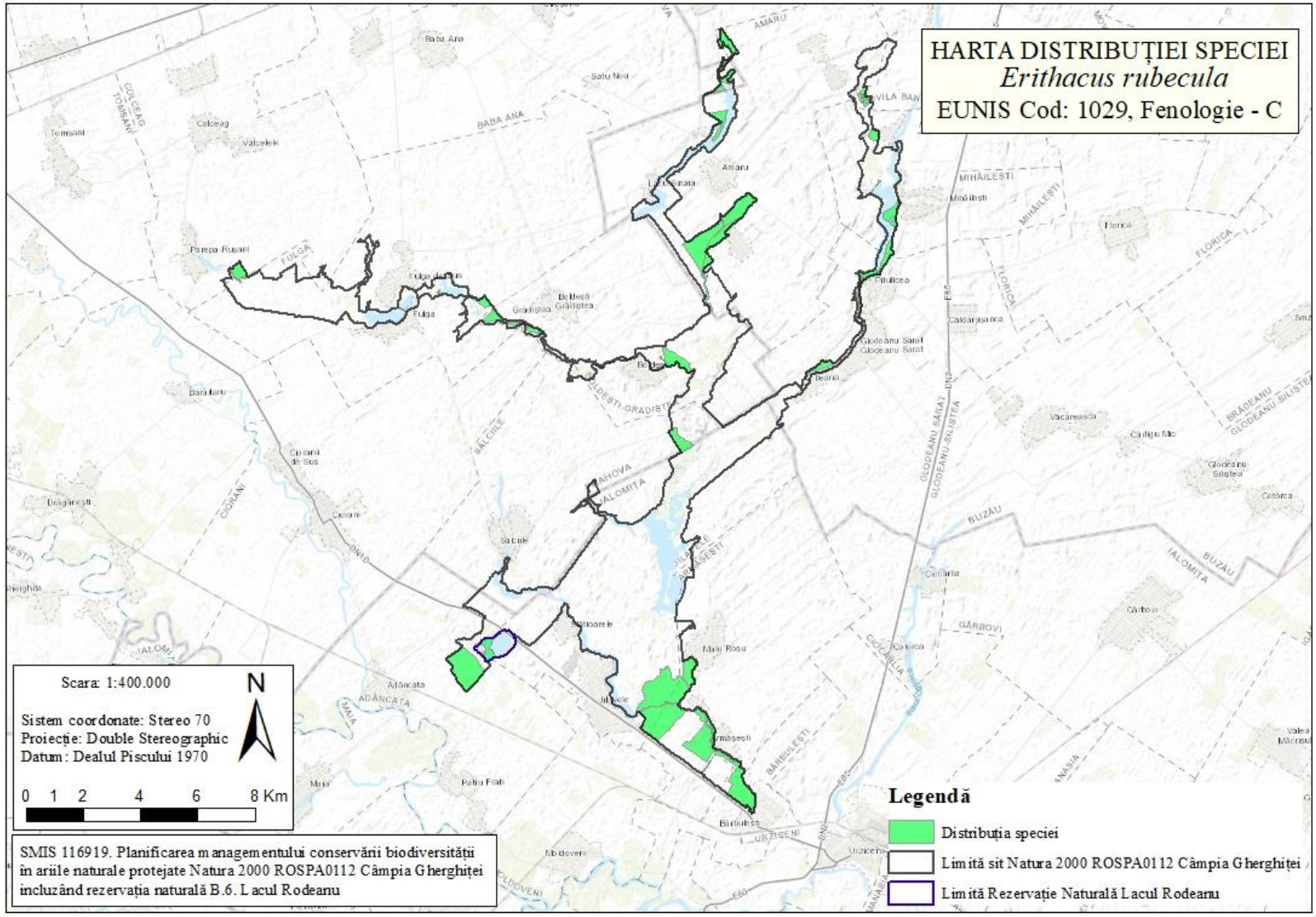

3.11.50. Harta distribuției speciei *Erithacus rubecula (W)*

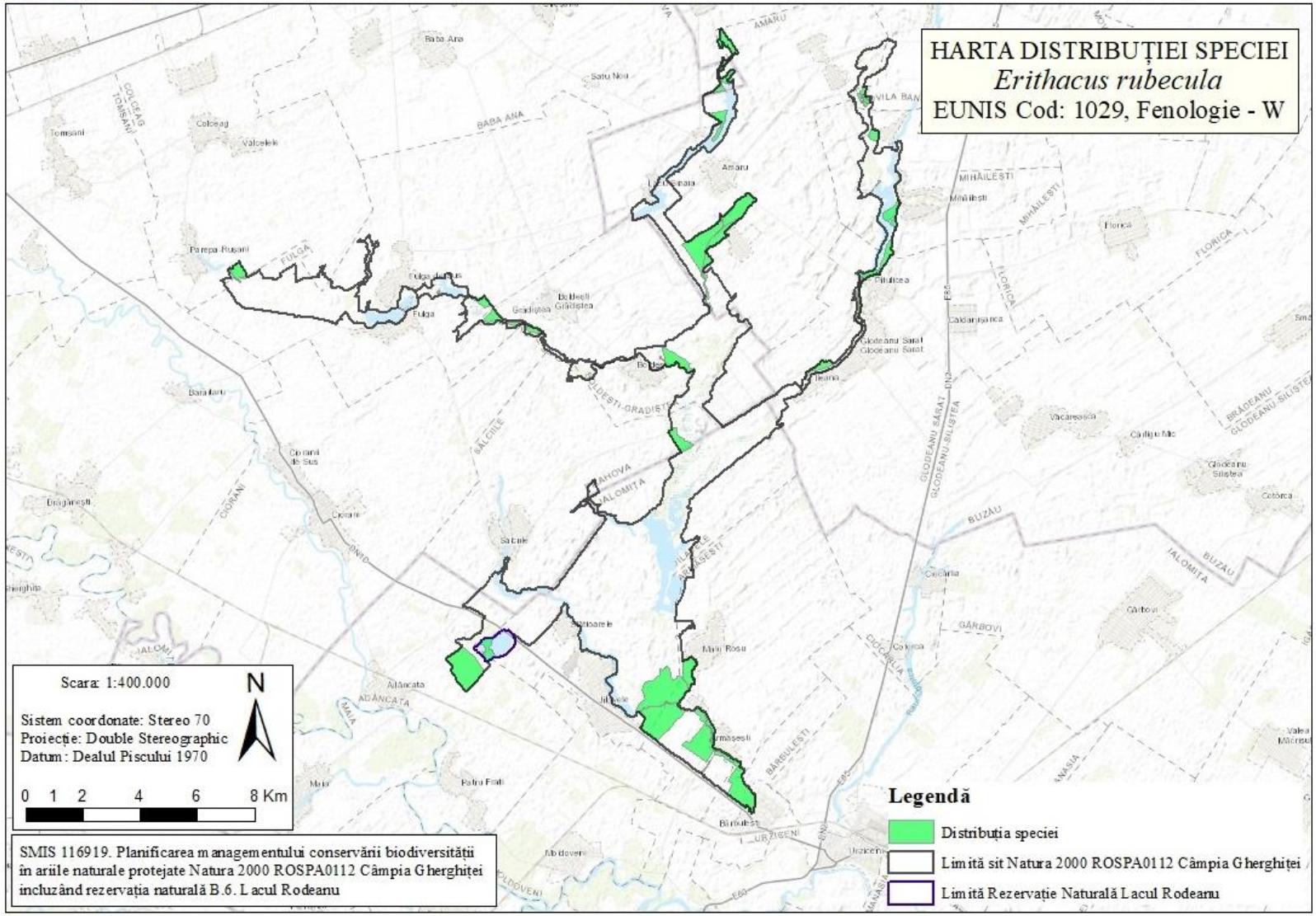

3.11.51. Harta distribuției speciei *Saxicola rubetra*

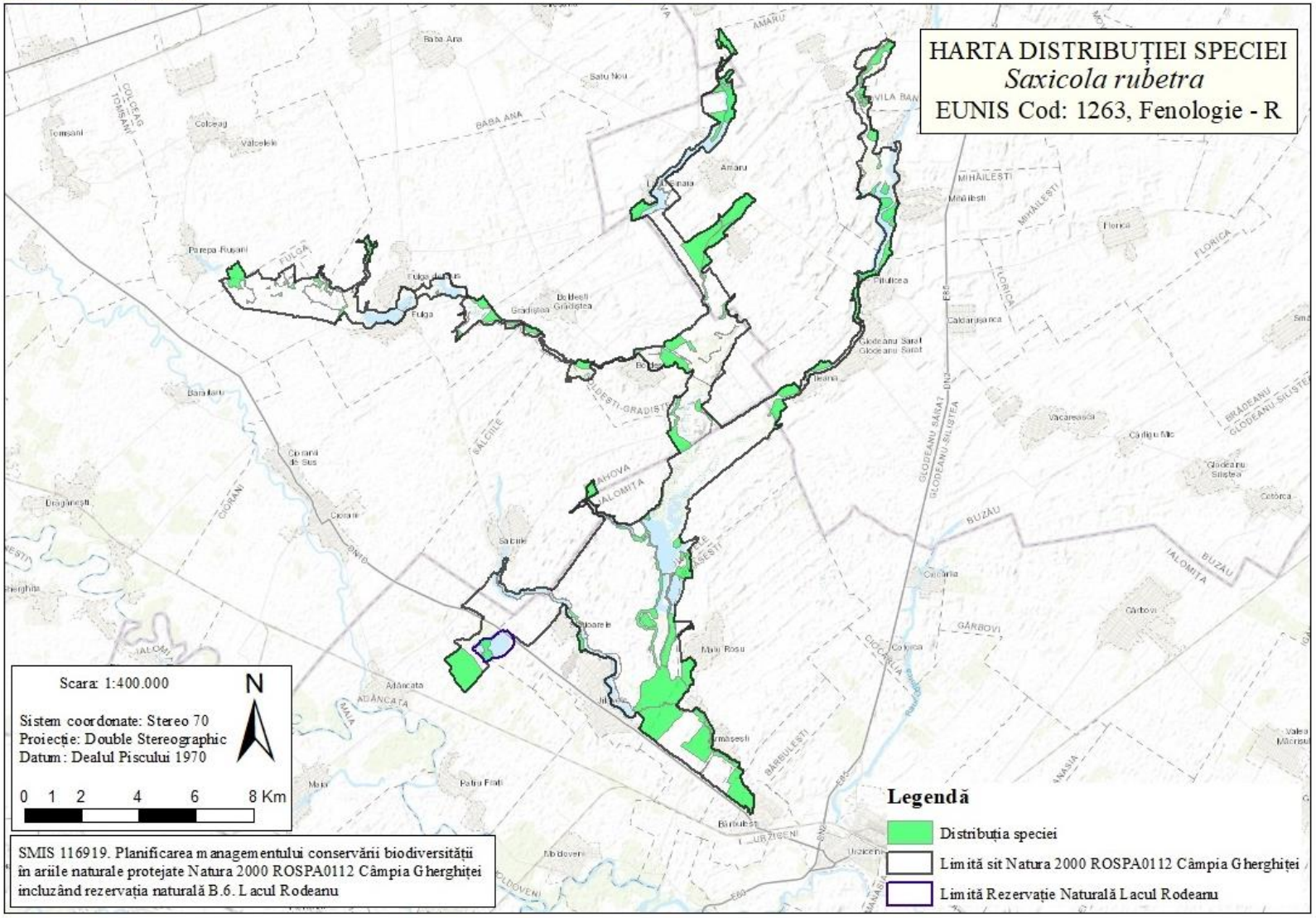

3.11.52. Harta distribuției speciei *Saxicola torquatus*

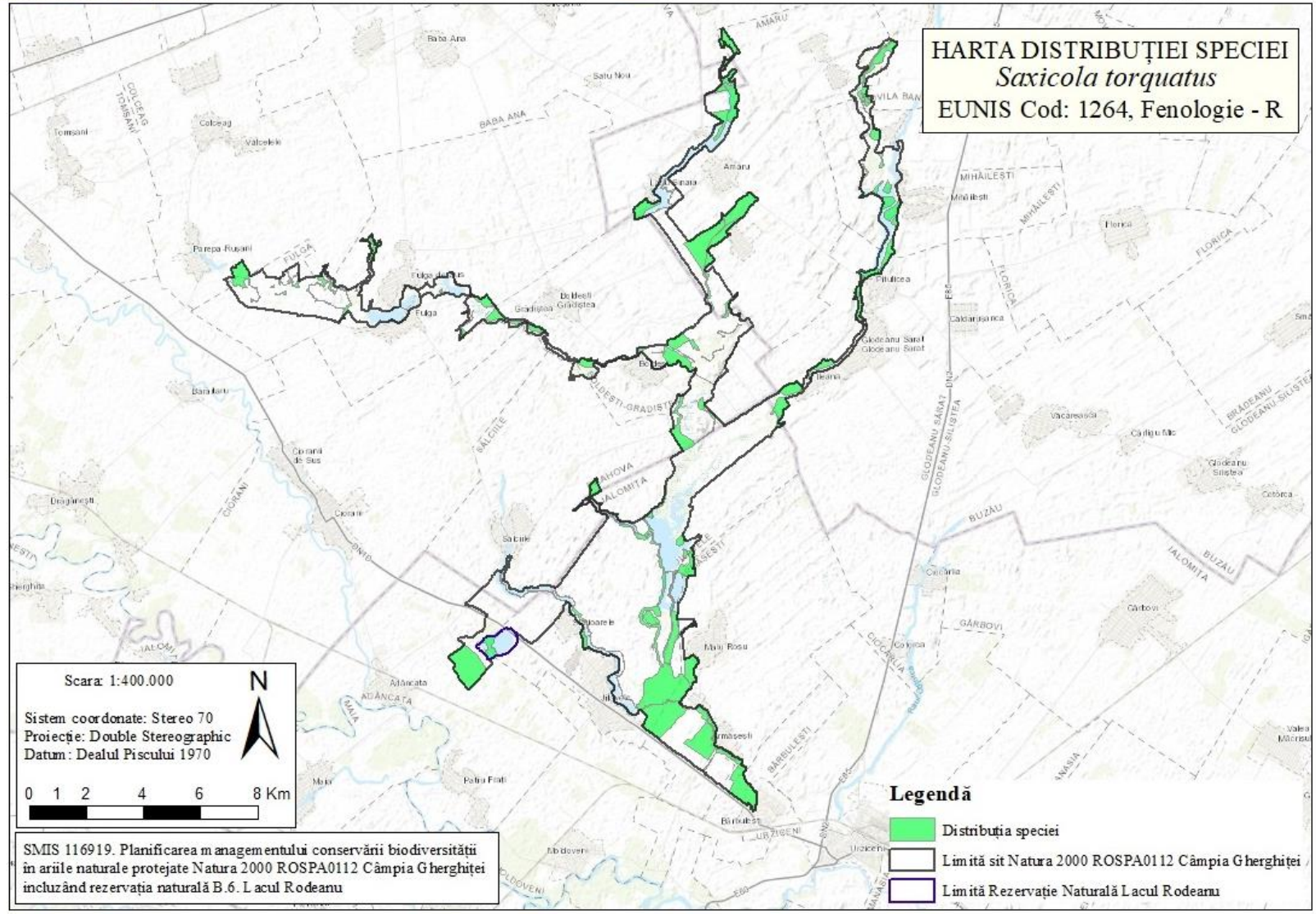

3.11.53. Harta distribuției speciei *Oenanthe oenanthe*

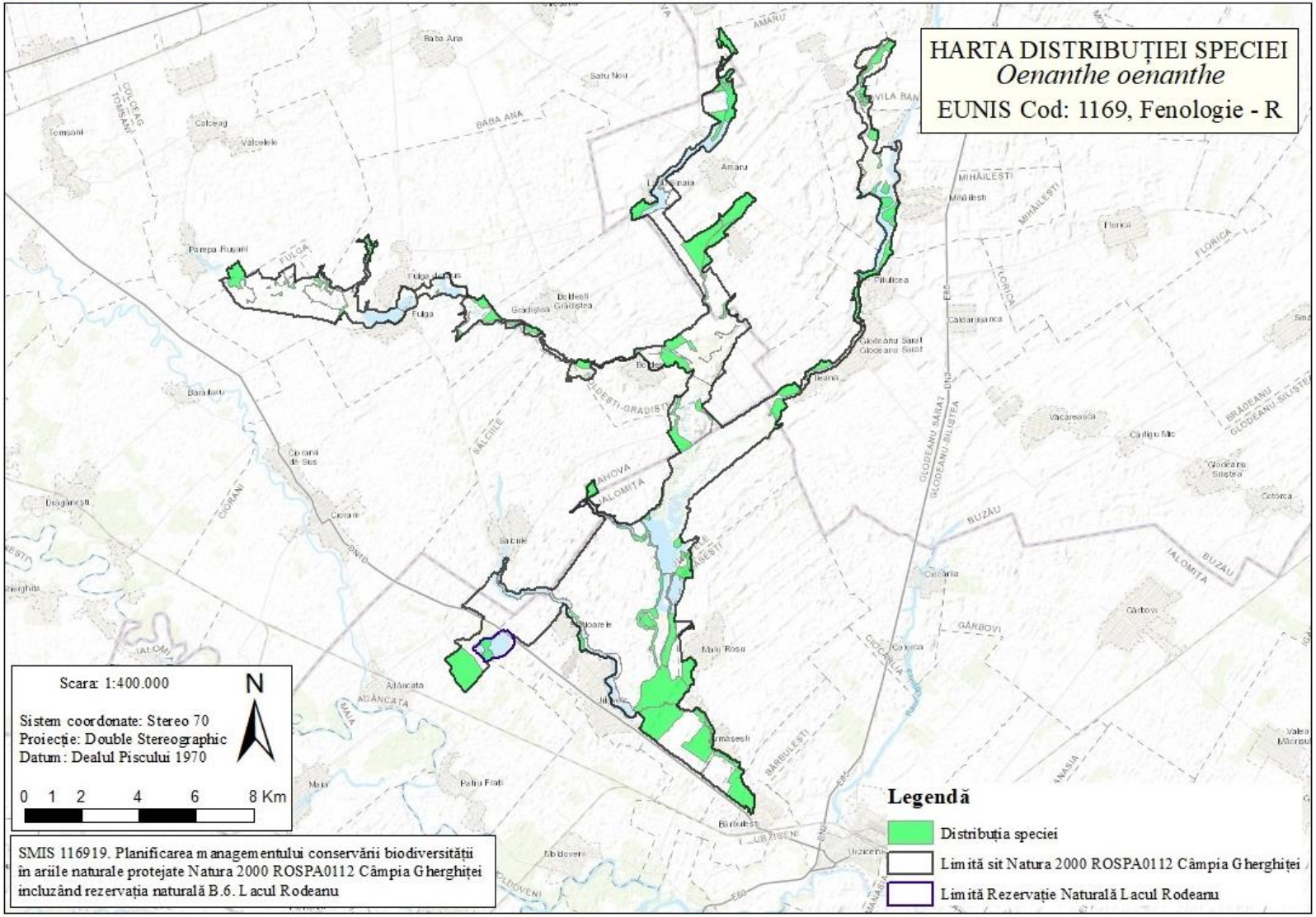

3.11.54. Harta distribuției speciei *Motacilla flava*

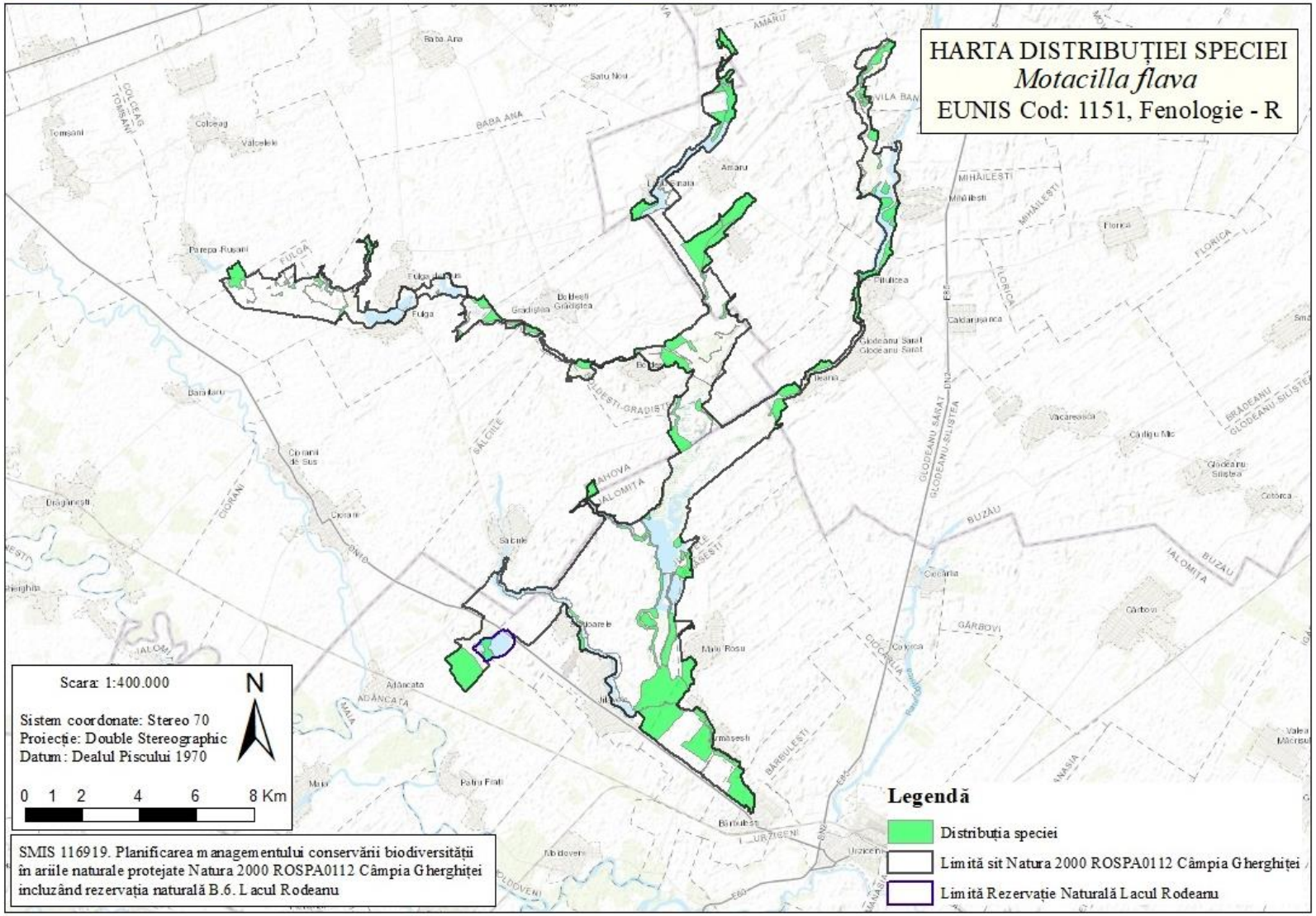

3.11.55. Harta distribuției speciei *Motacilla alba*

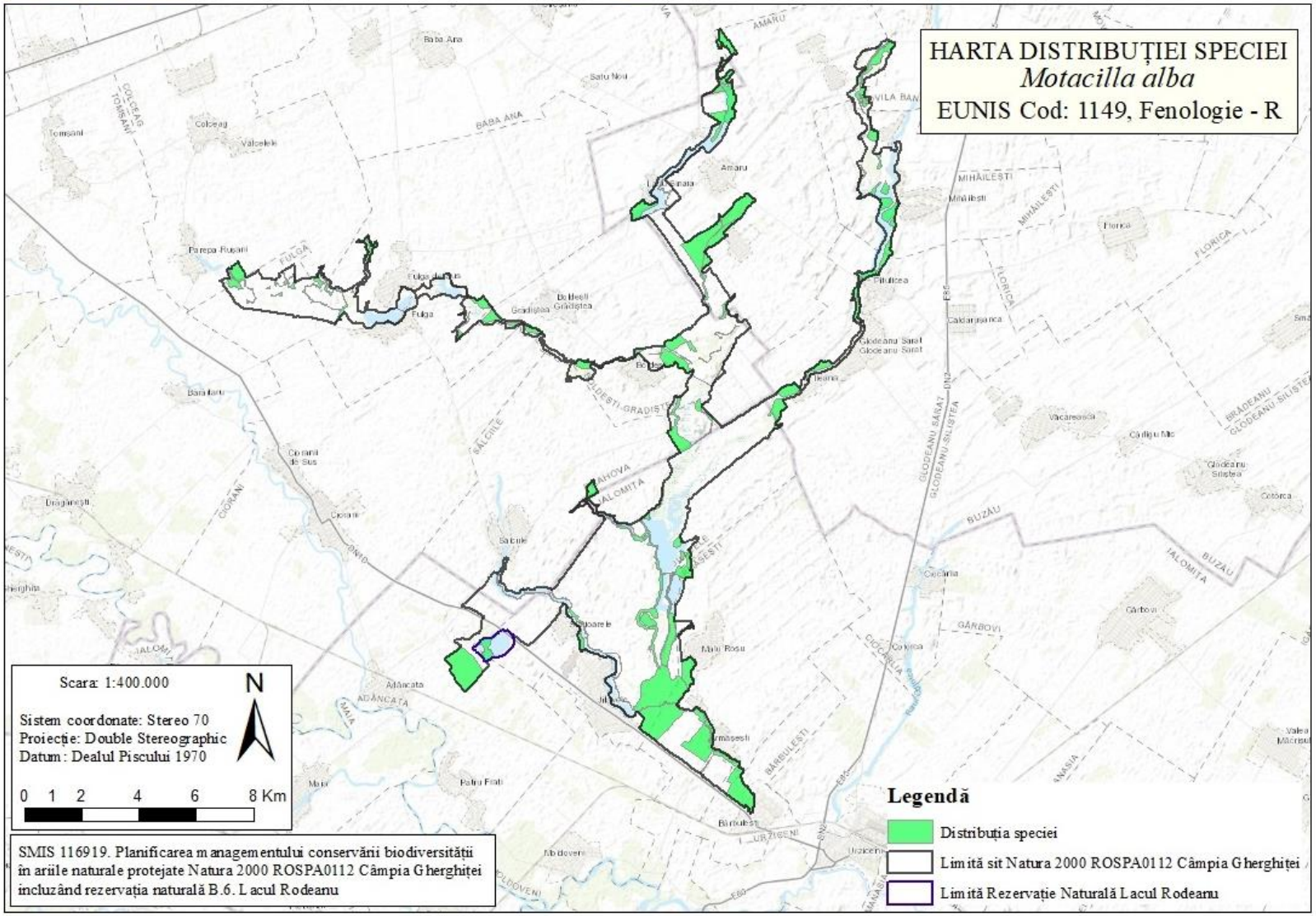

3.11.56. Harta distribuției speciei *Coccothraustes coccothraustes*

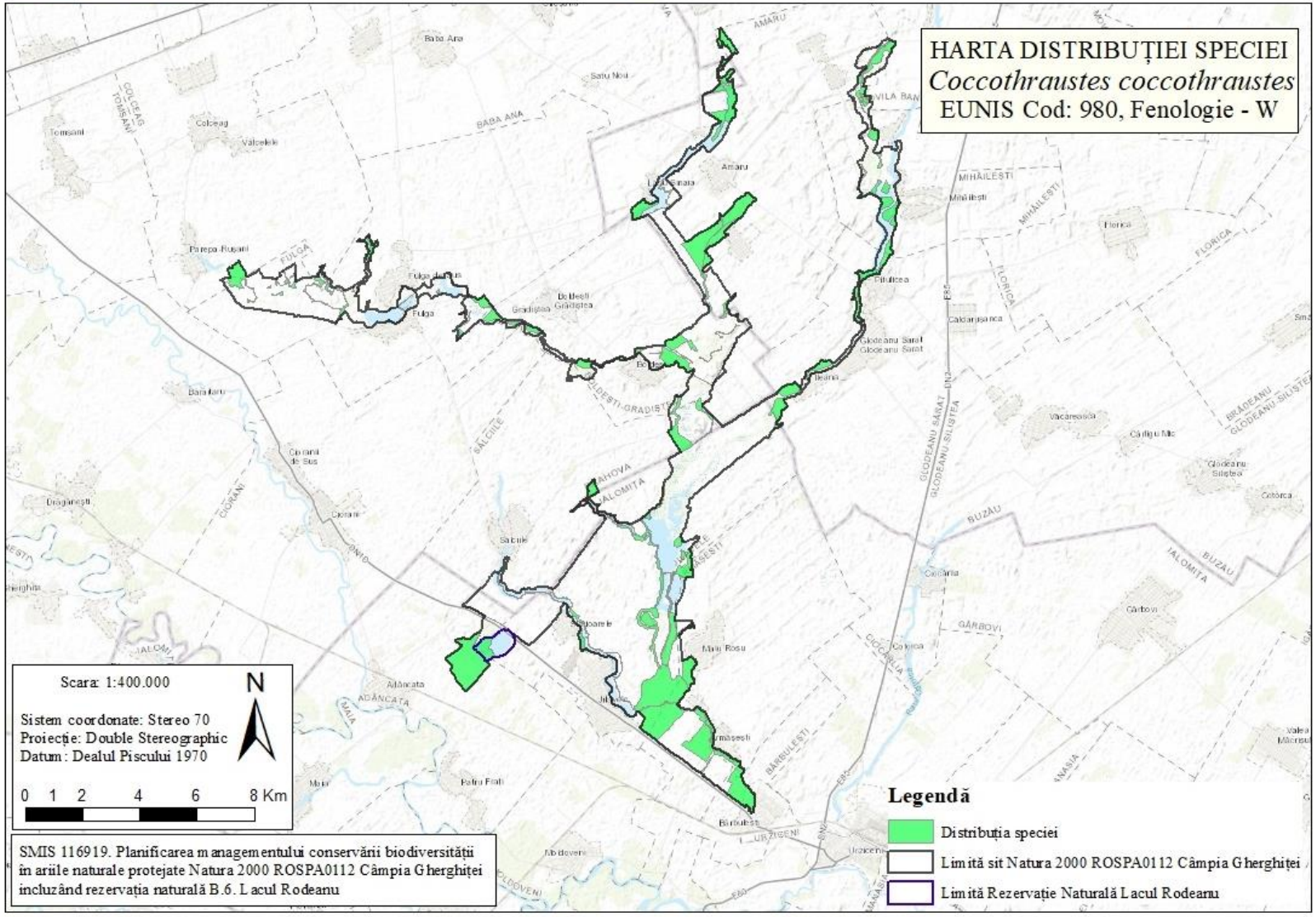

3.11.57. Harta distribuției speciei *Pyrrhula pyrrhula*

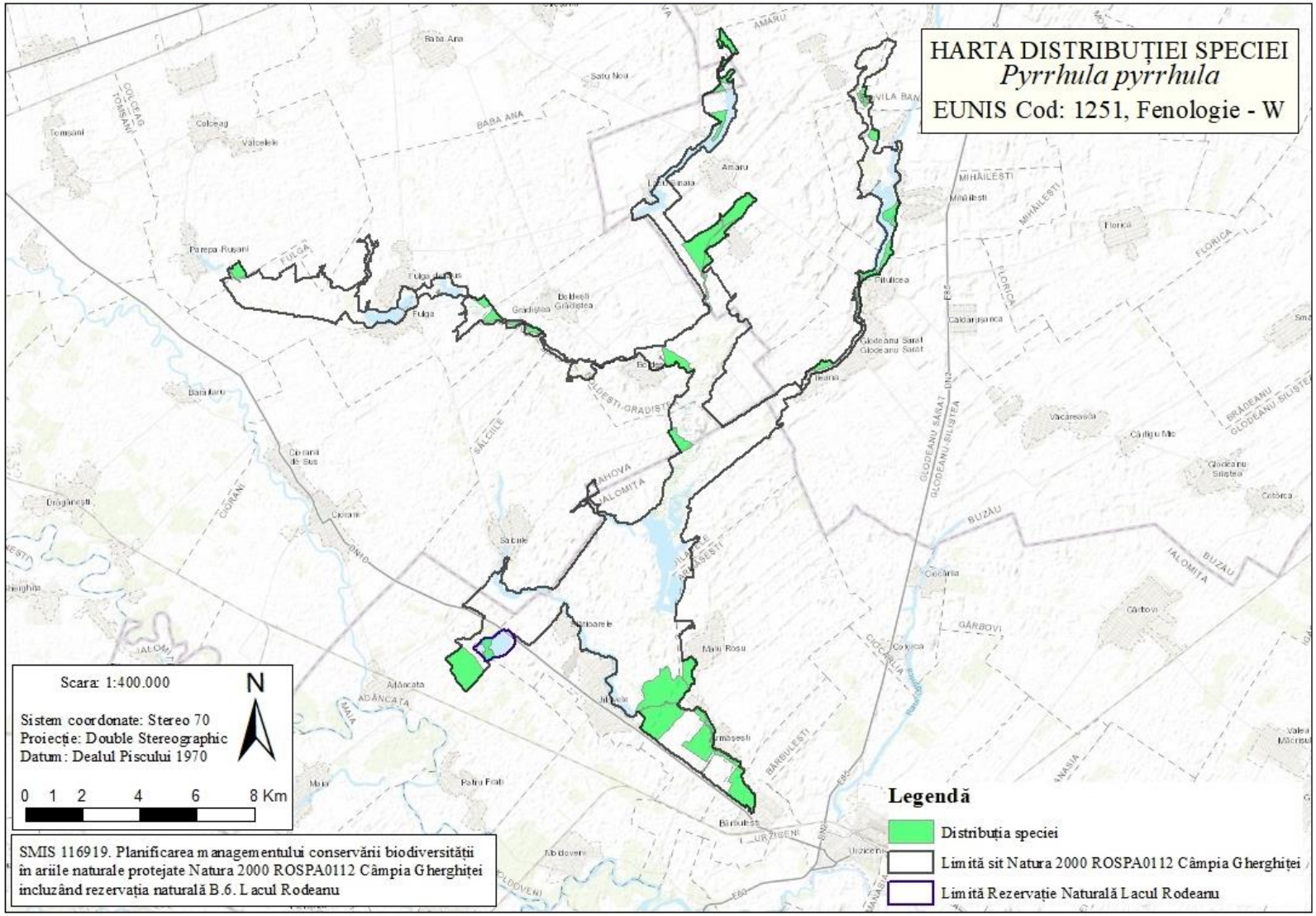

3.11.58. Harta distribuției speciei *Chloris chloris*

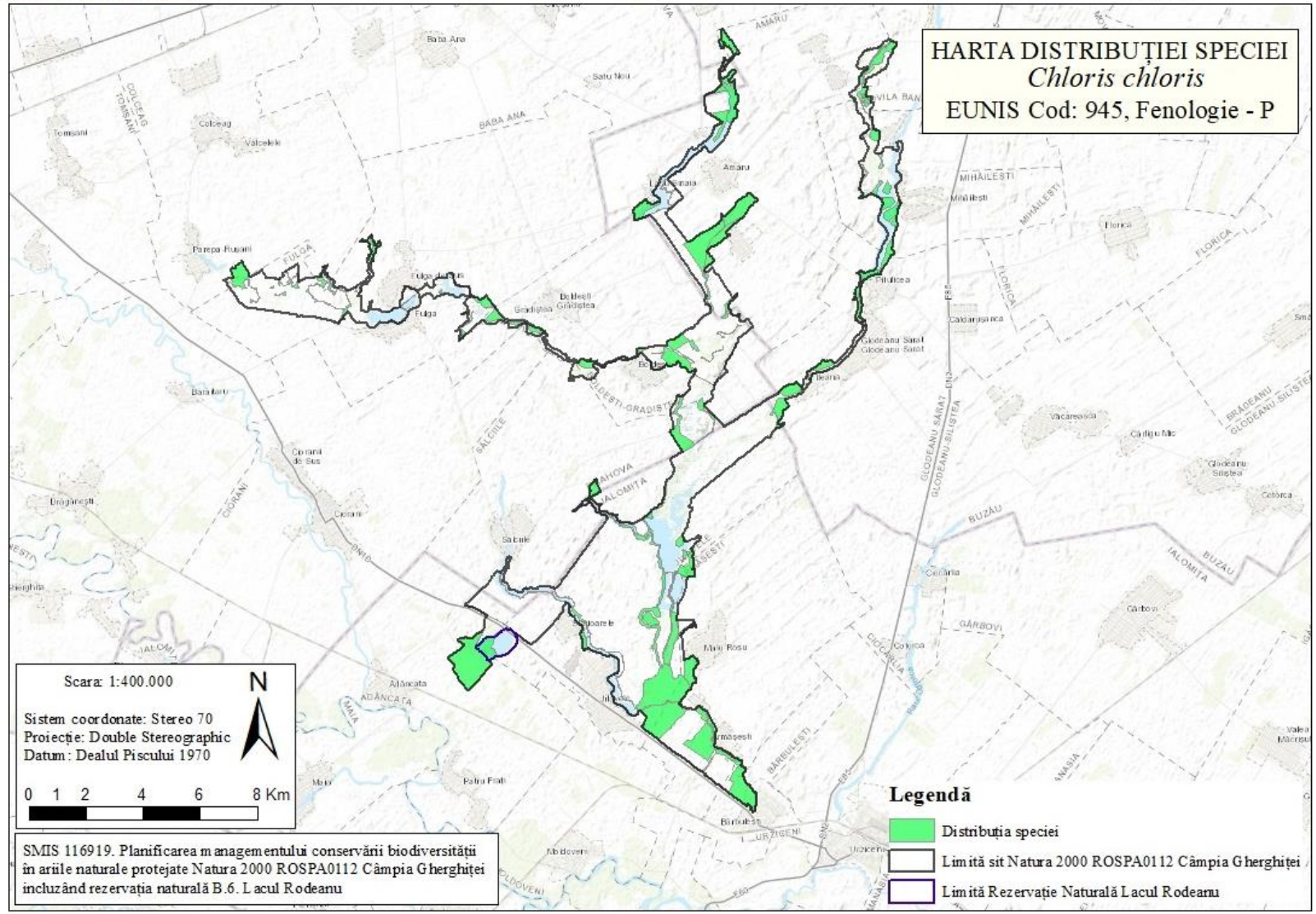

3.11.59. Harta distribuției speciei *Acanthis cannabina*

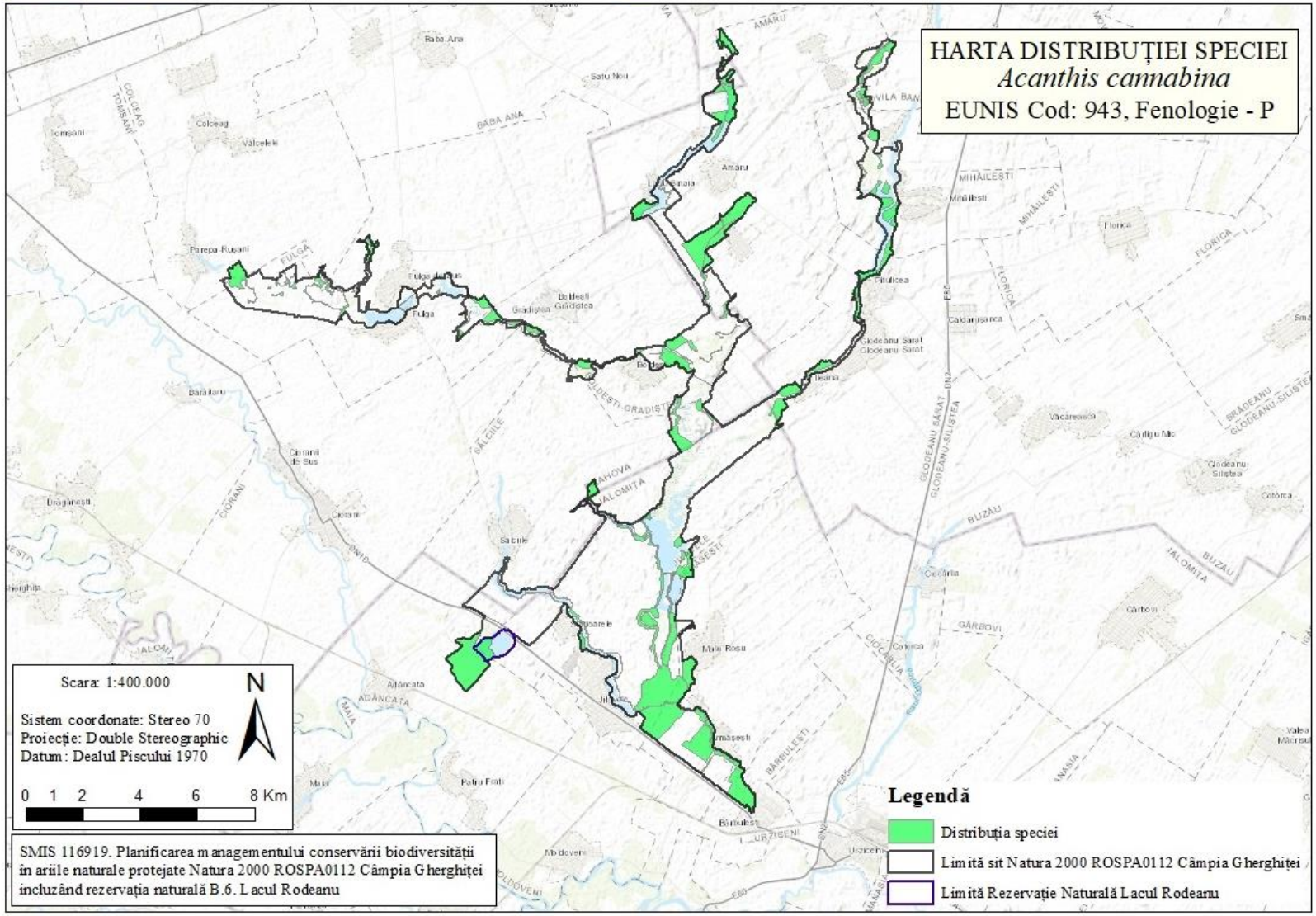

3.11.60. Harta distribuției speciei *Carduelis carduelis*

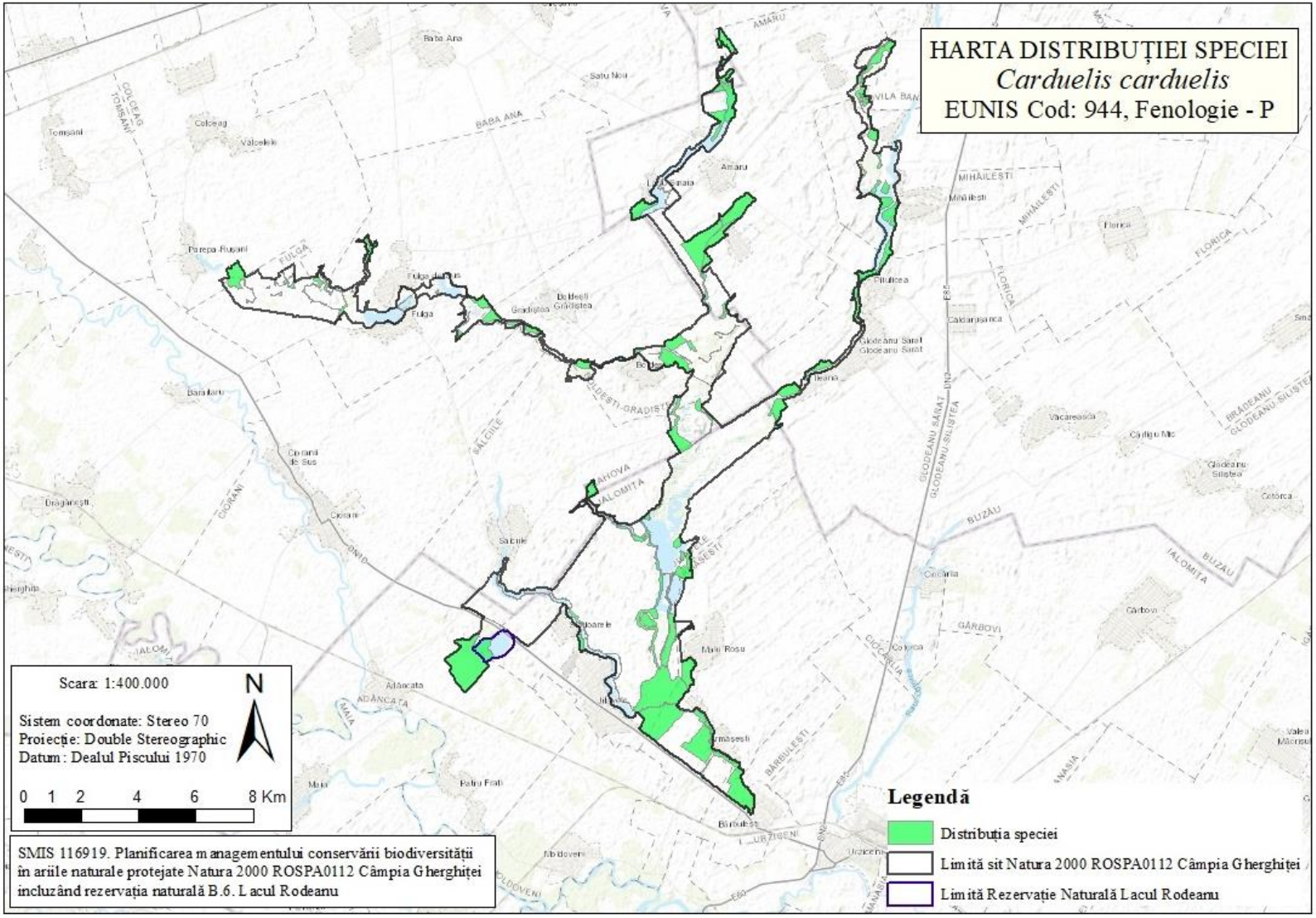

3.11.61. Harta distribuției speciei *Carduelis spinus*

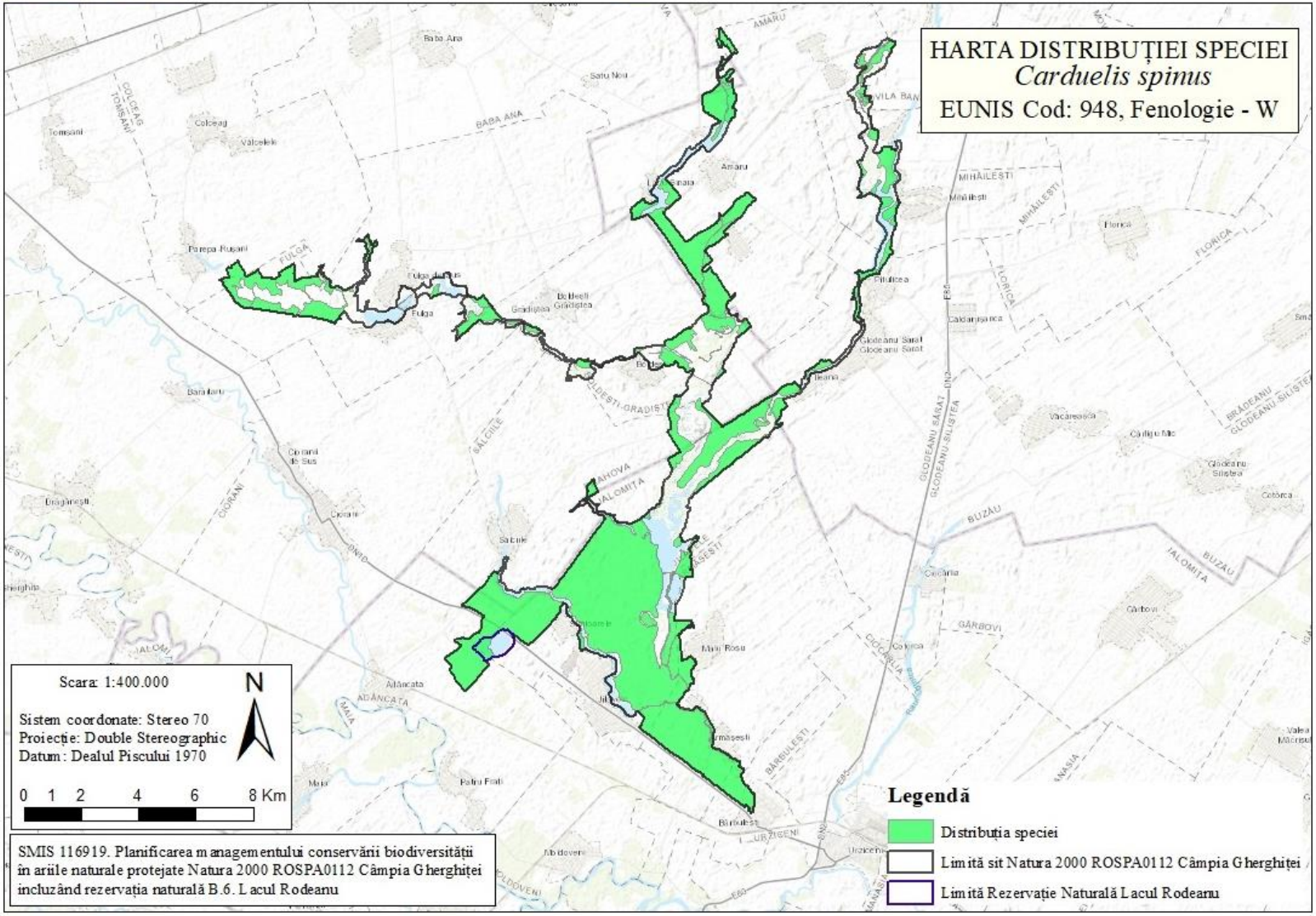

3.11.62. Harta distribuției speciei *Miliaria calandra*

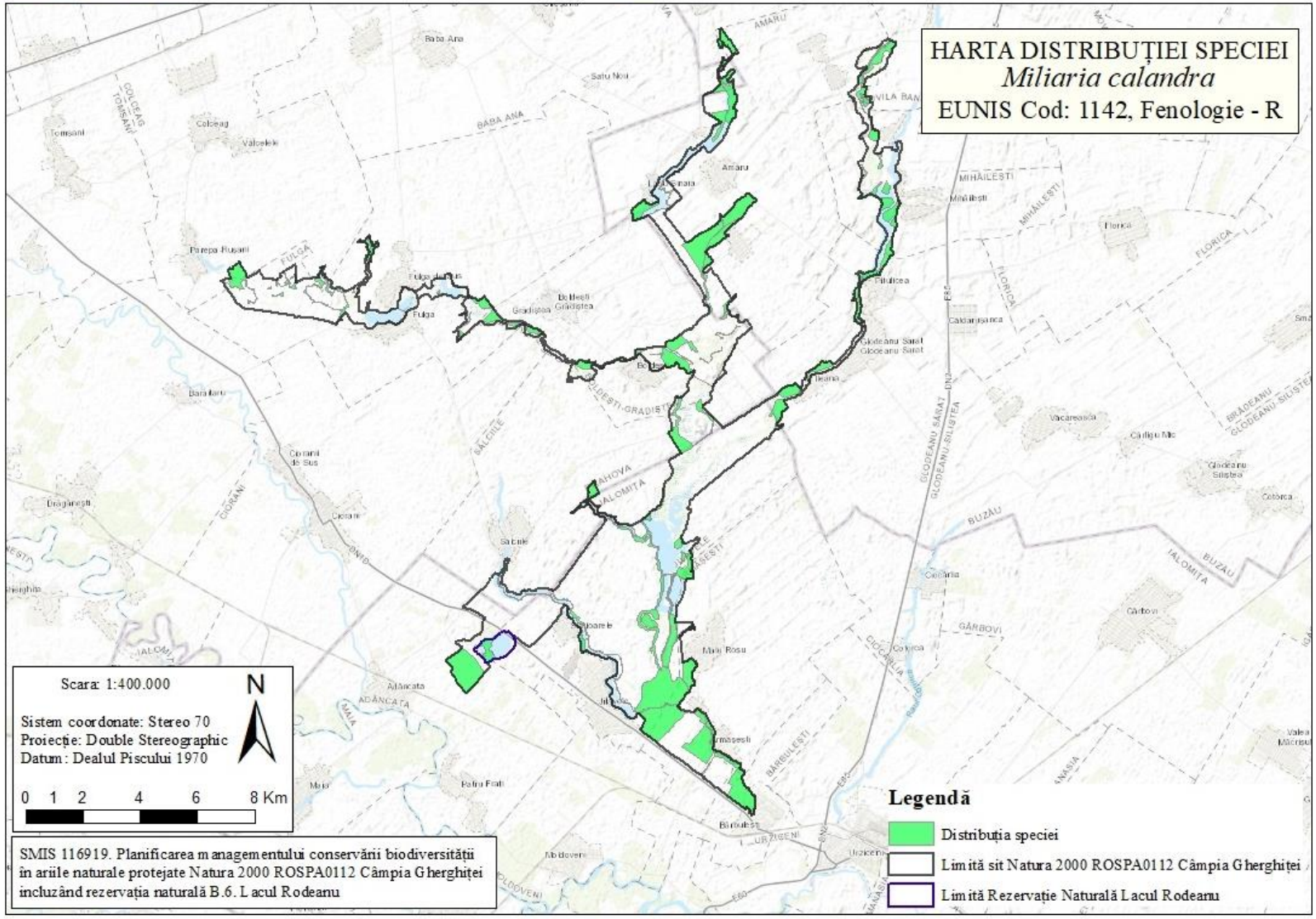

3.11.63. Harta distribuției speciei *Emberiza citrinela*

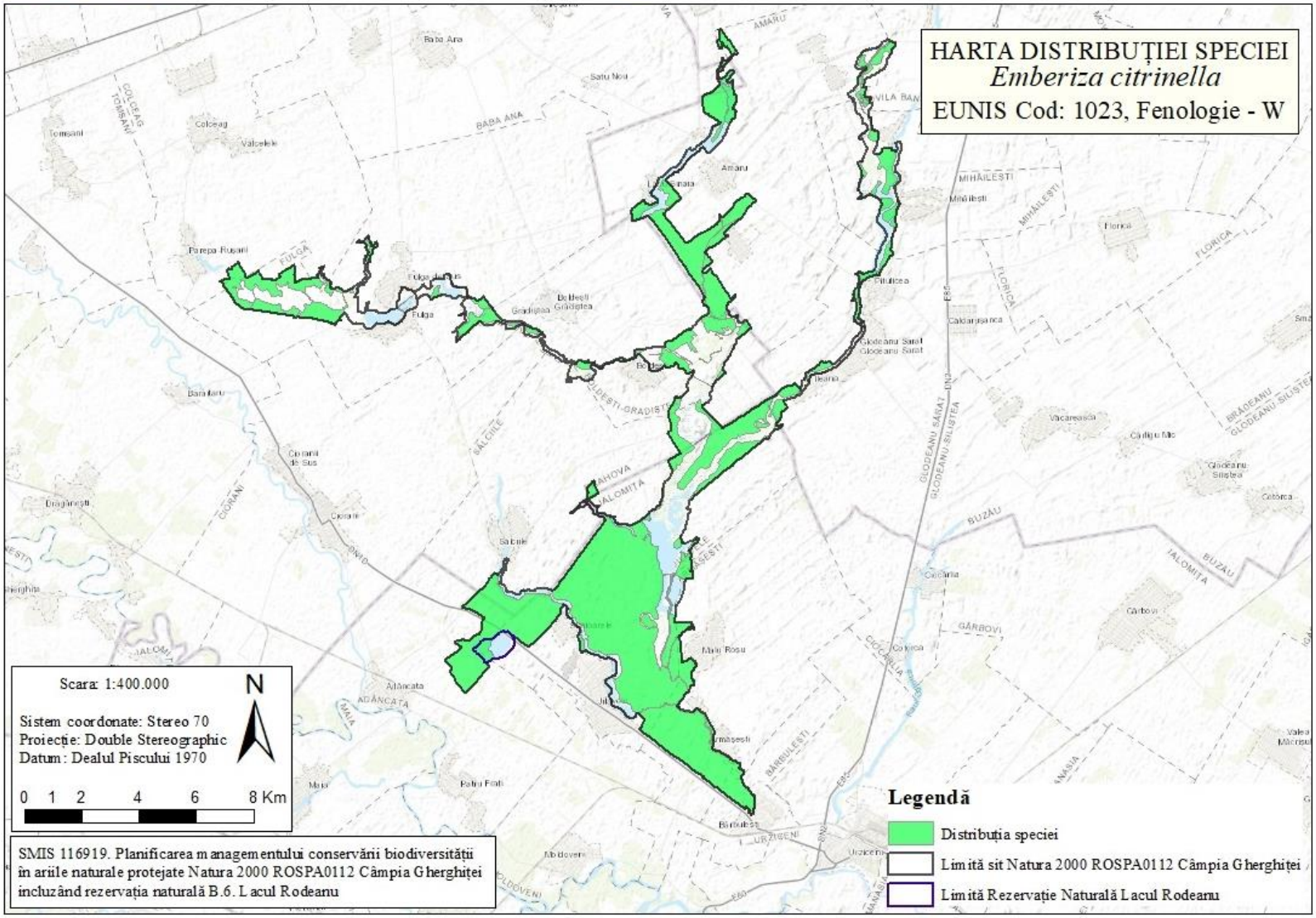

3.11.64. Harta distribuției speciei *Emberiza schoeniclus*

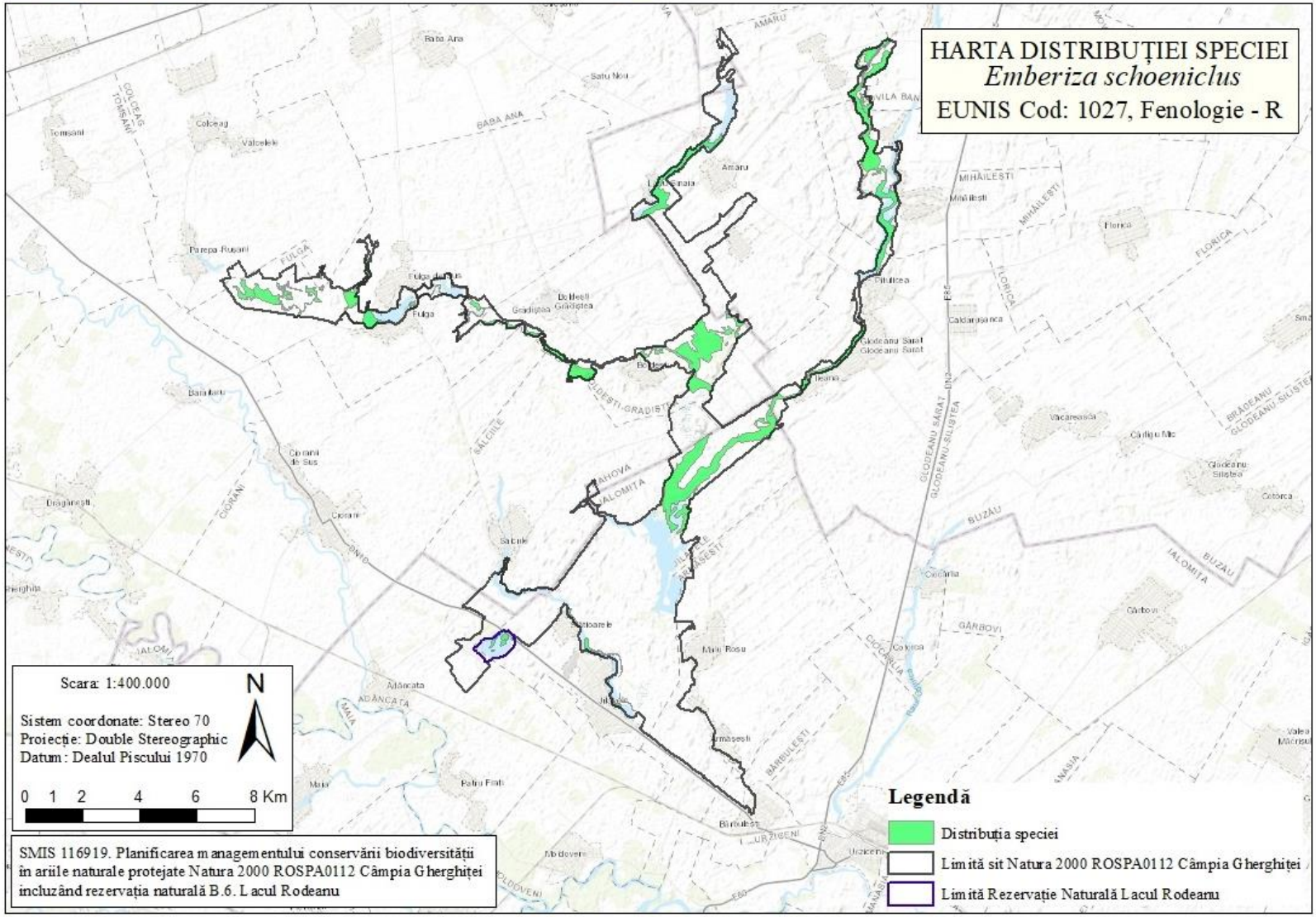

3.11.65. Harta distribuției speciei *Coracias garrulus* în rezervația naturală B.6 Lacul Rodeanu

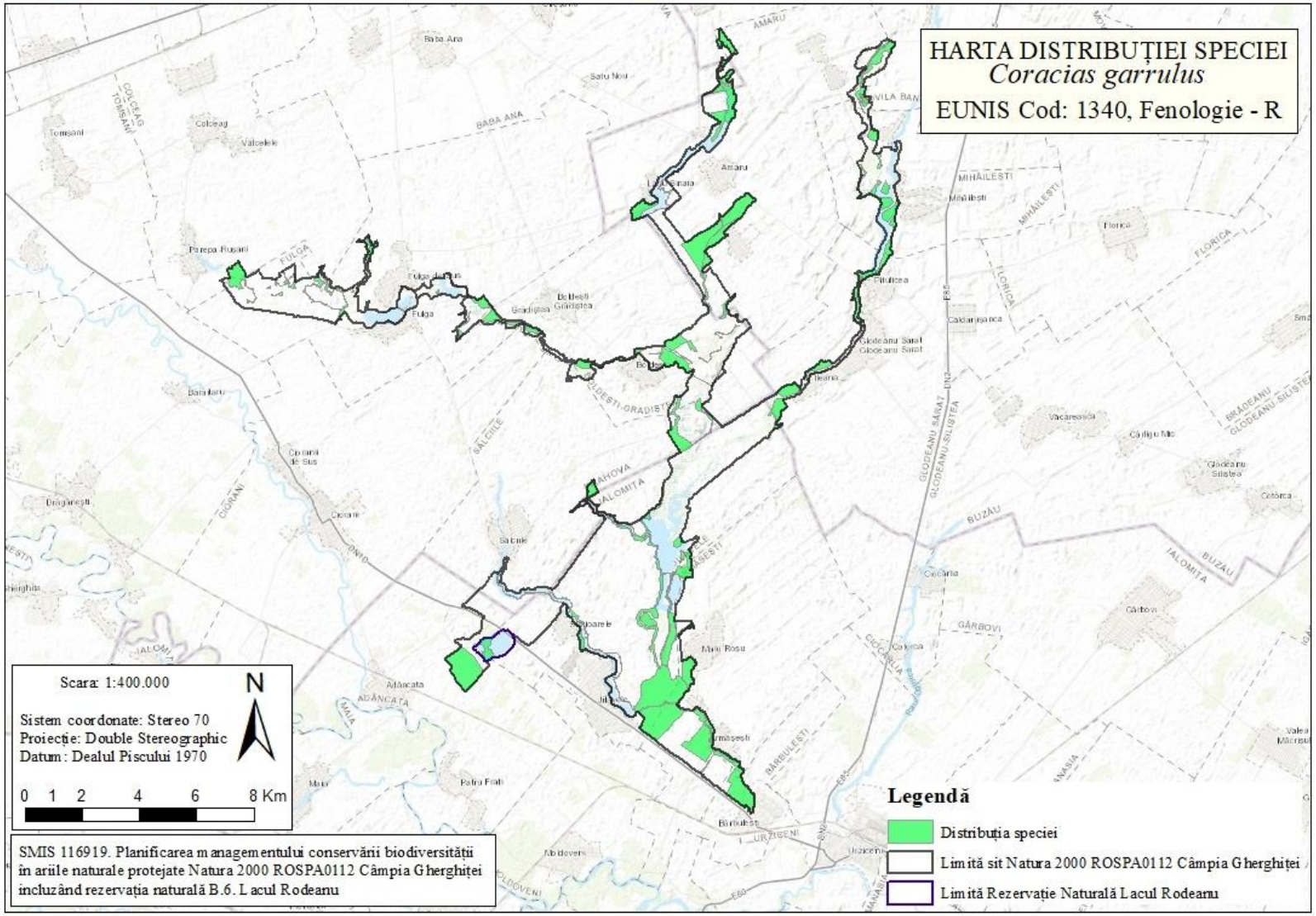

3.11.66. Harta distribuției speciei *Himantopus himantopus* în rezervația naturală B.6 Lacul Rodeanu

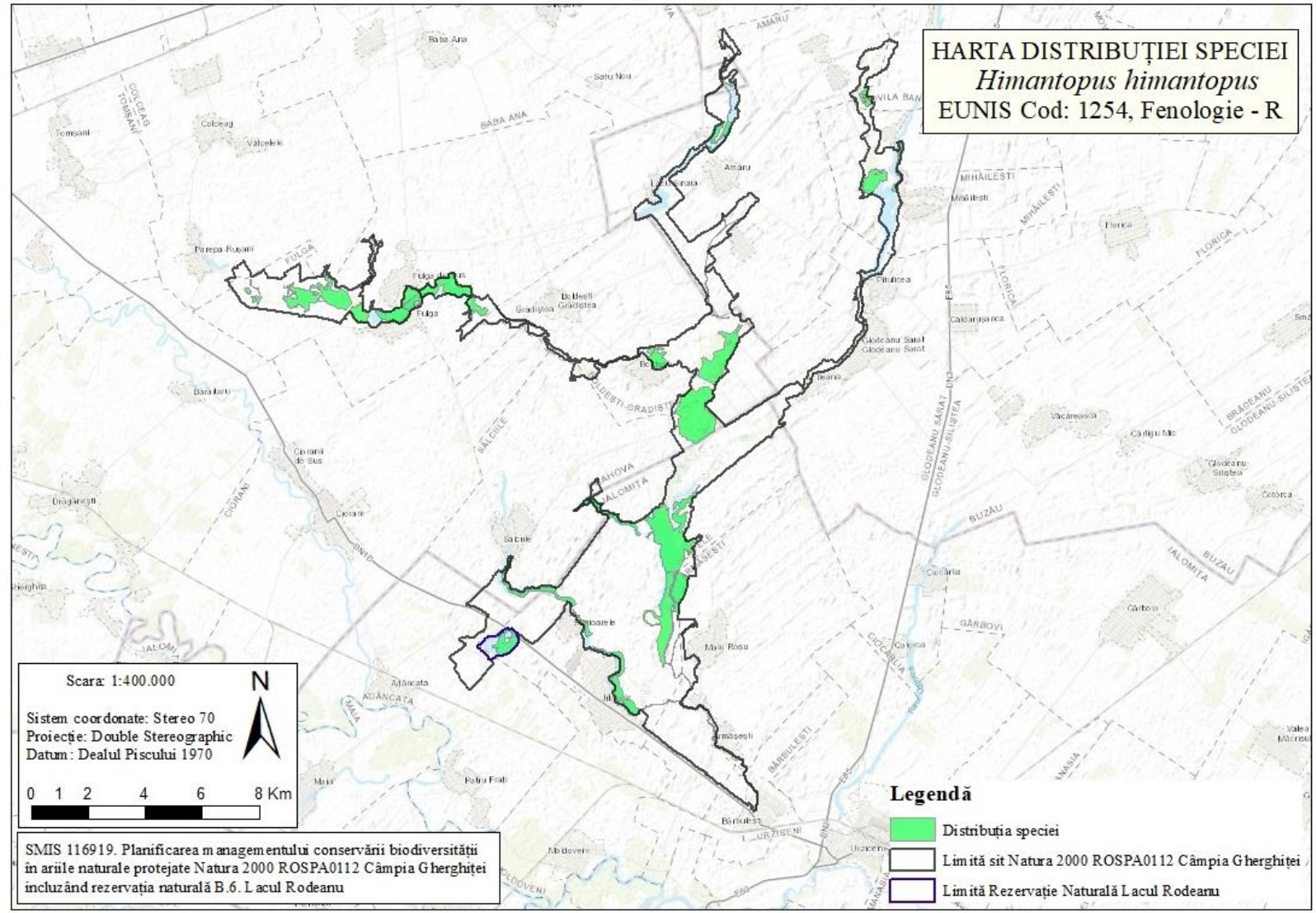

3.11.67. Harta distribuției speciei *Ixobrychus minutus* în rezervația naturală B.6 Lacul Rodeanu

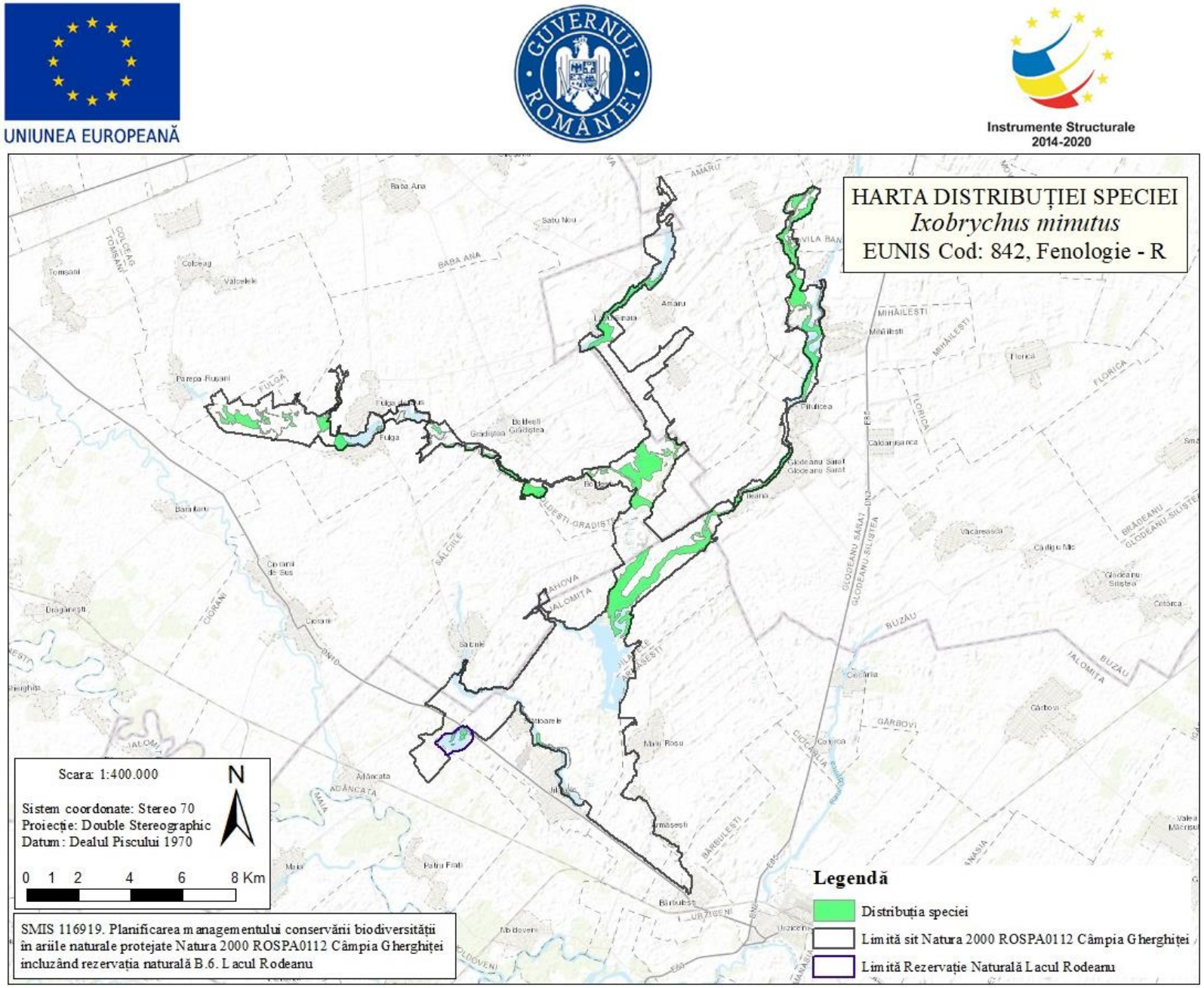

3.11.68. Harta distribuției speciei *Melanocorypha calandra* în rezervația naturală B.6 Lacul Rodeanu

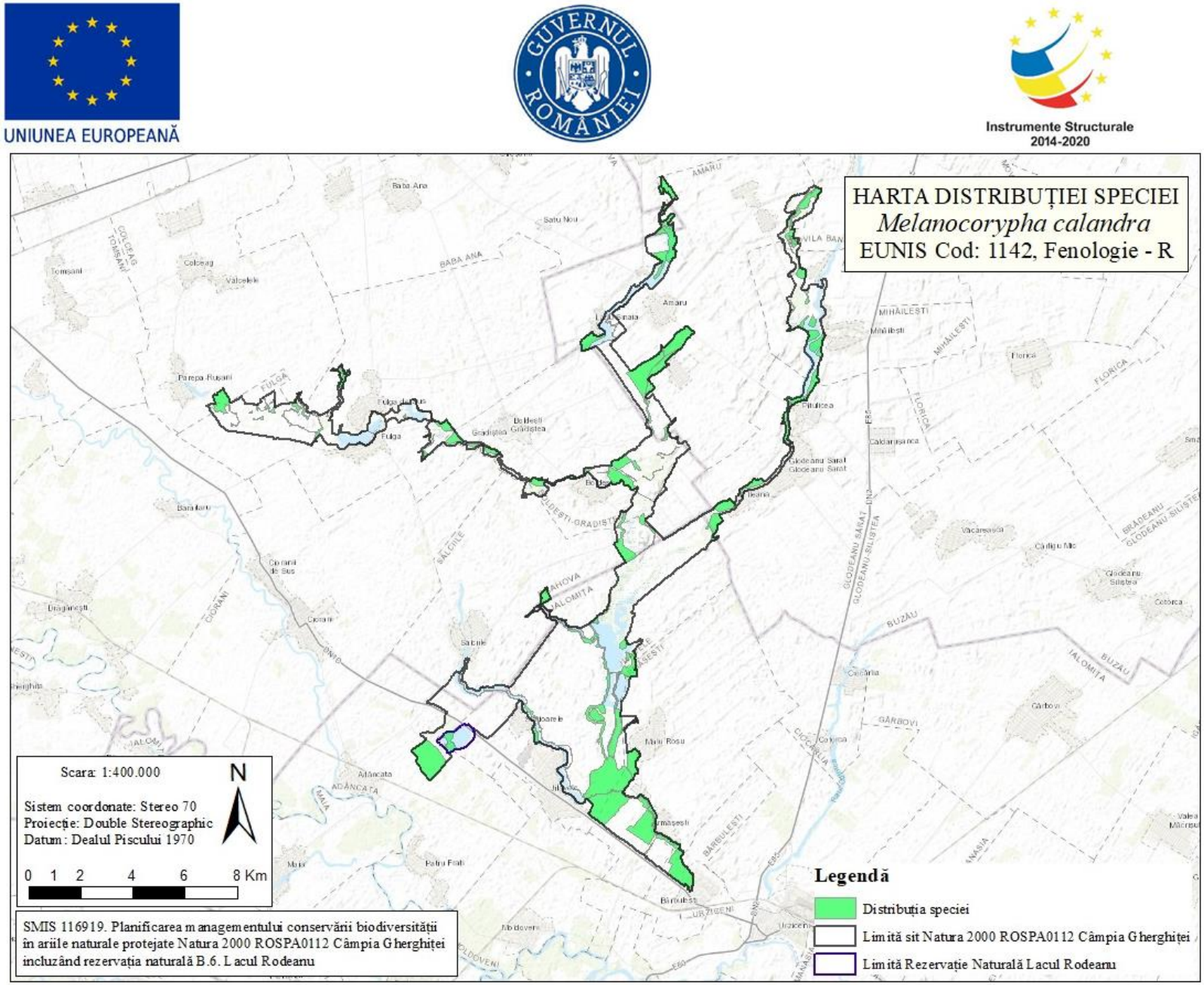

3.11.69. Harta distribuției speciei *Sterna hirundo* în rezervația naturală B.6 Lacul Rodeanu

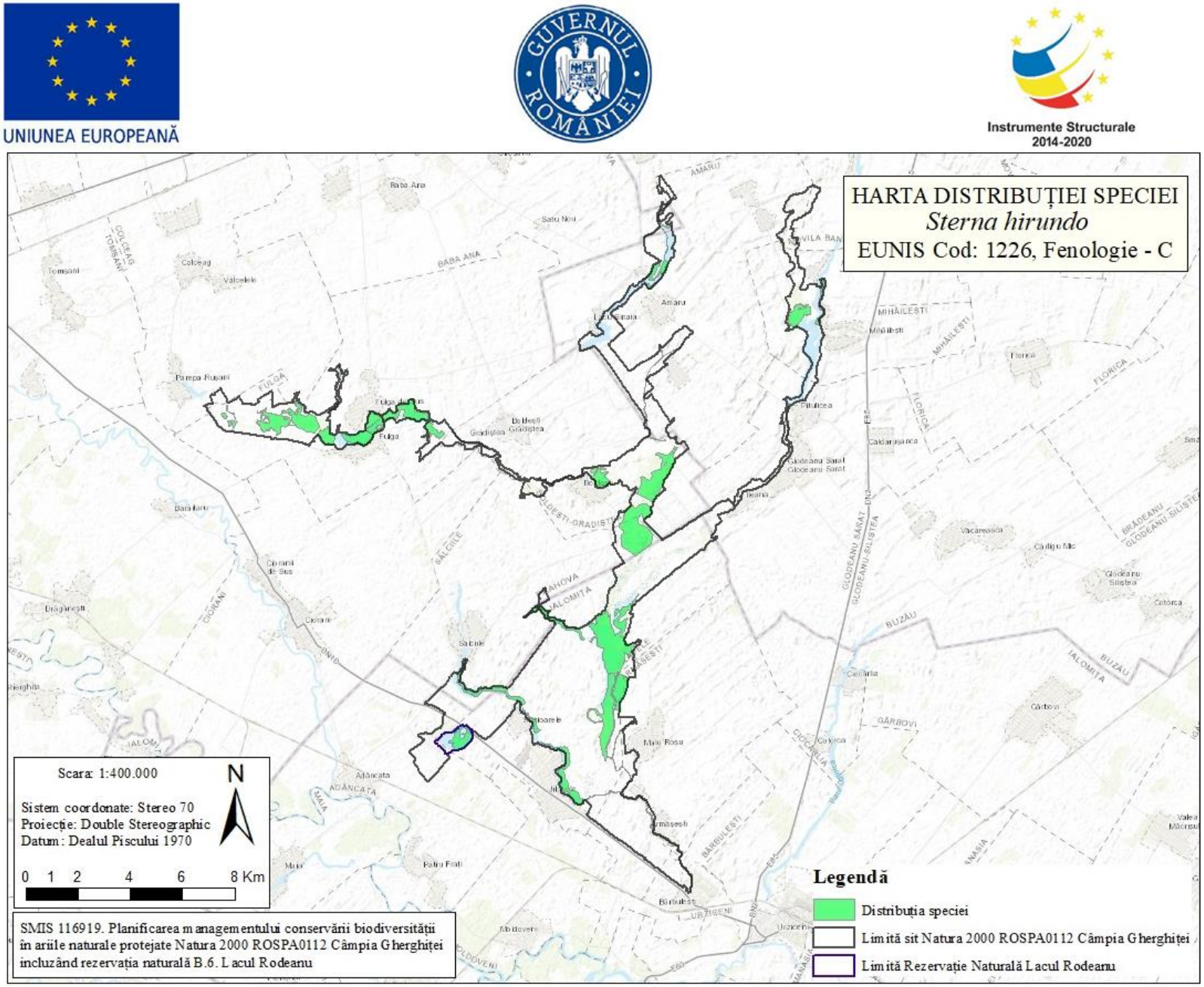

3.11.70. Harta distribuției speciei *Tringa glareola* în rezervația naturală B.6 Lacul Rodeanu

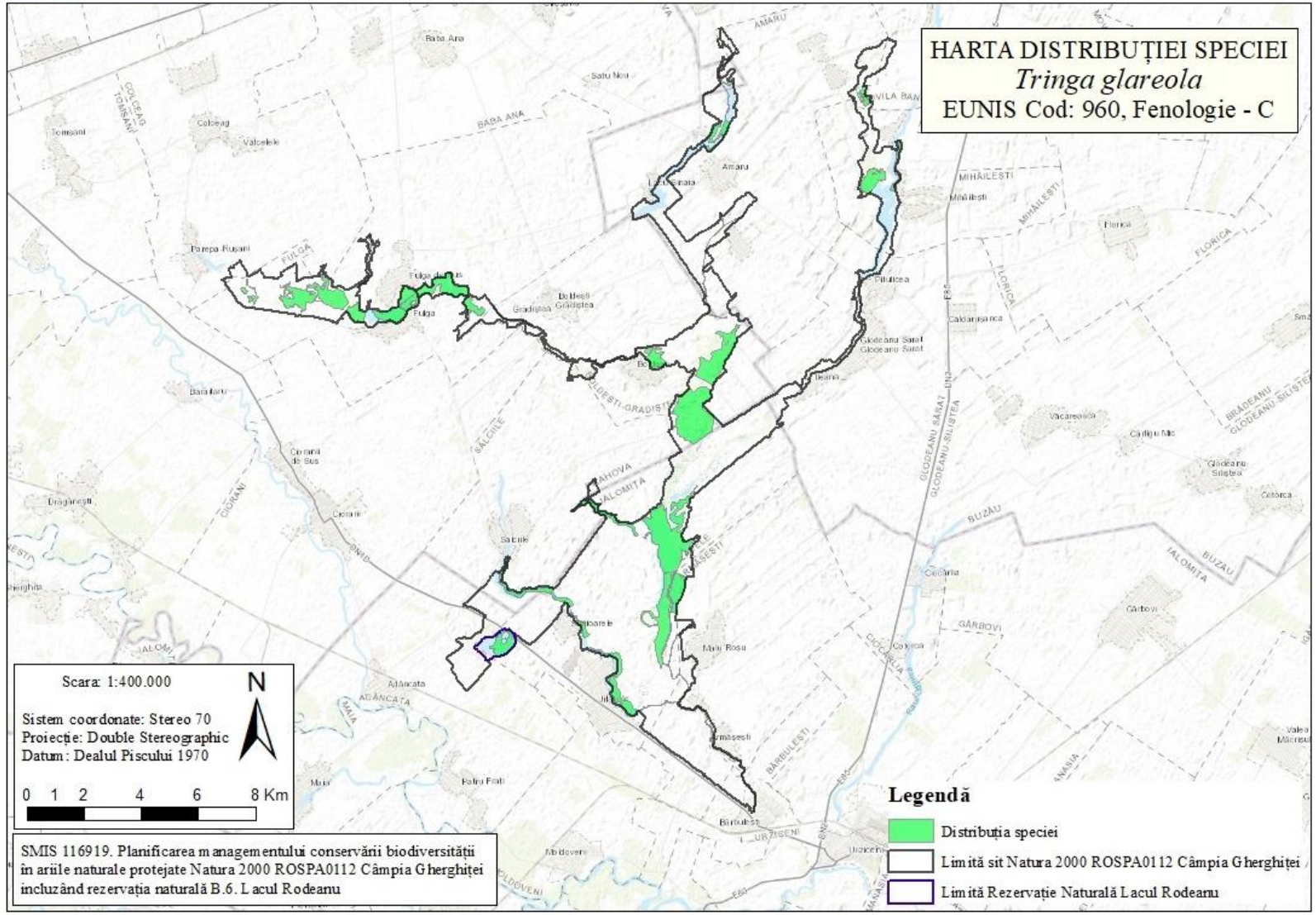

3.11.71. Harta distribuției speciei *Emys orbicularis* în rezervația naturală B.6 Lacul Rodeanu

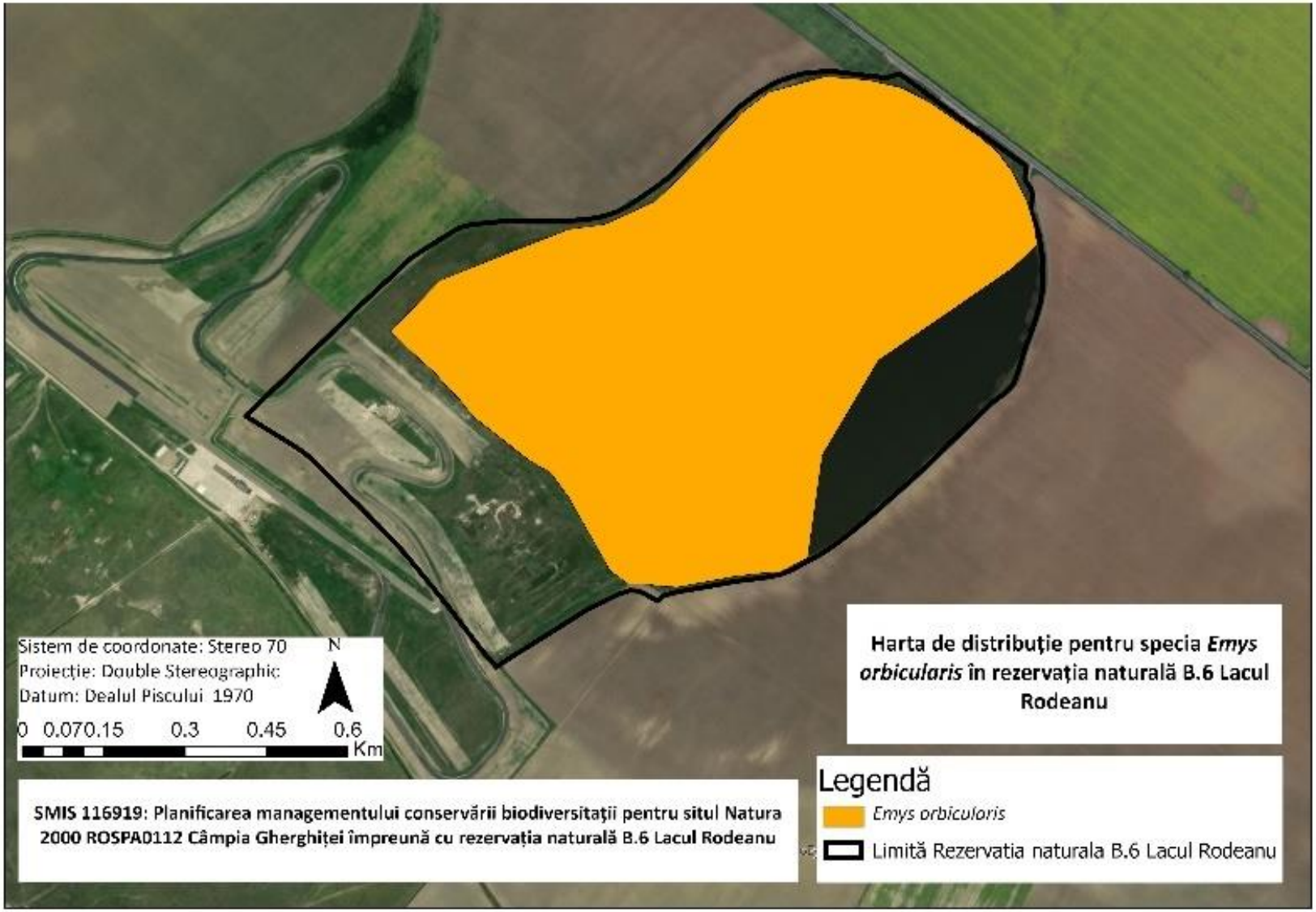

3.11.72. Harta distribuției speciei *Bombina bombina* în rezervația naturală B.6 Lacul Rodeanu

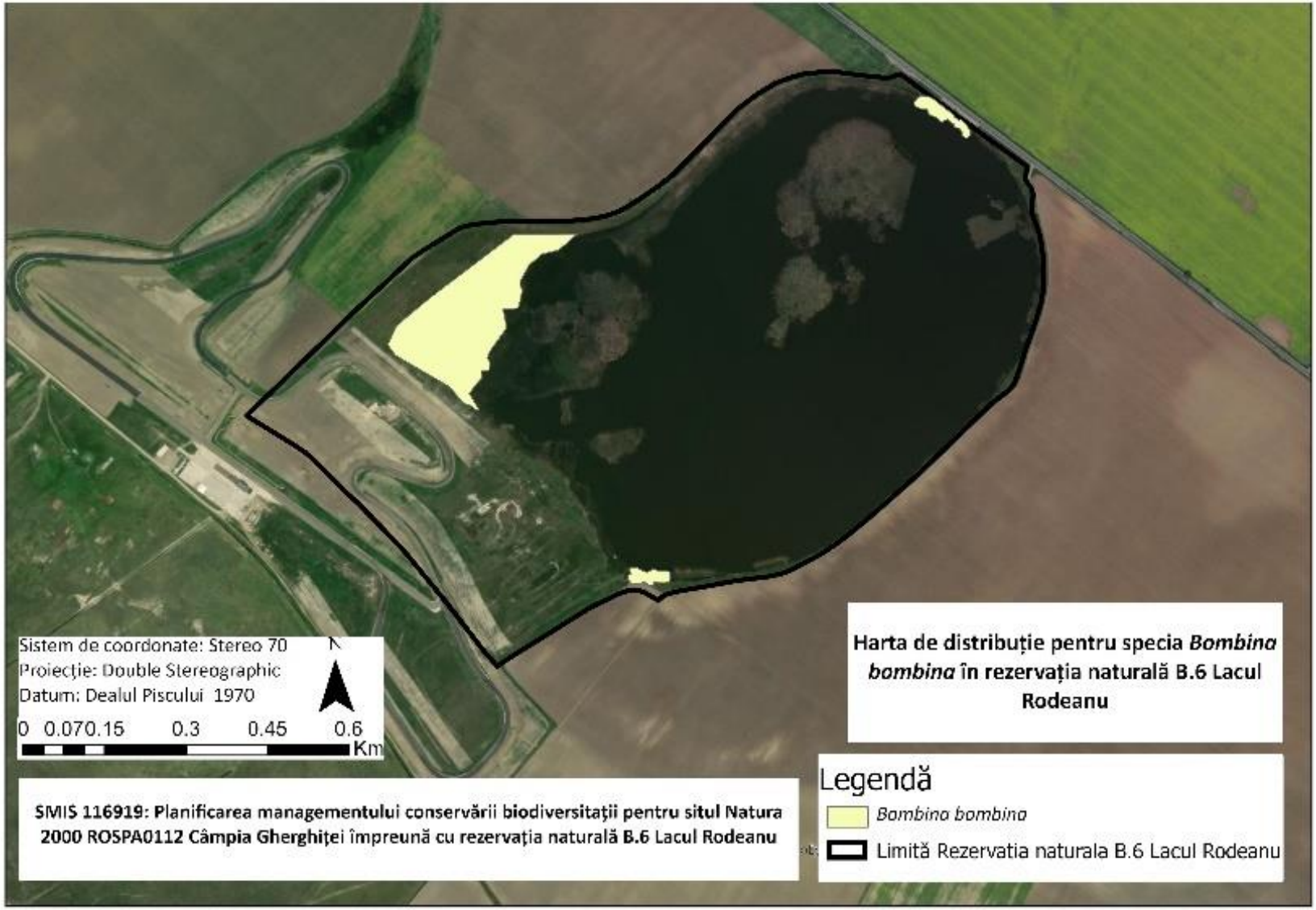

3.12. Harta unităților administrativ teritoriale

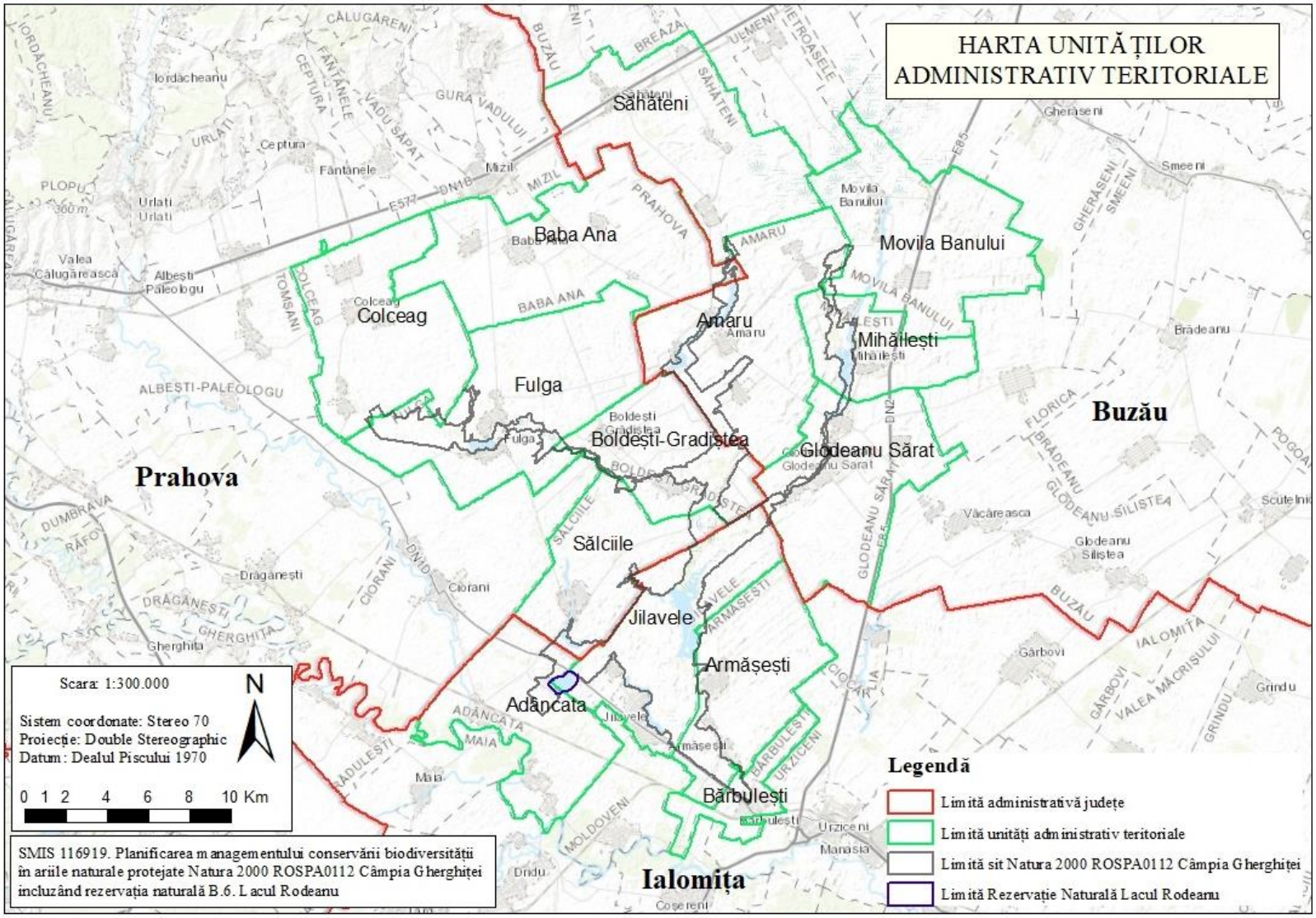

3.13. Harta utilizării terenului

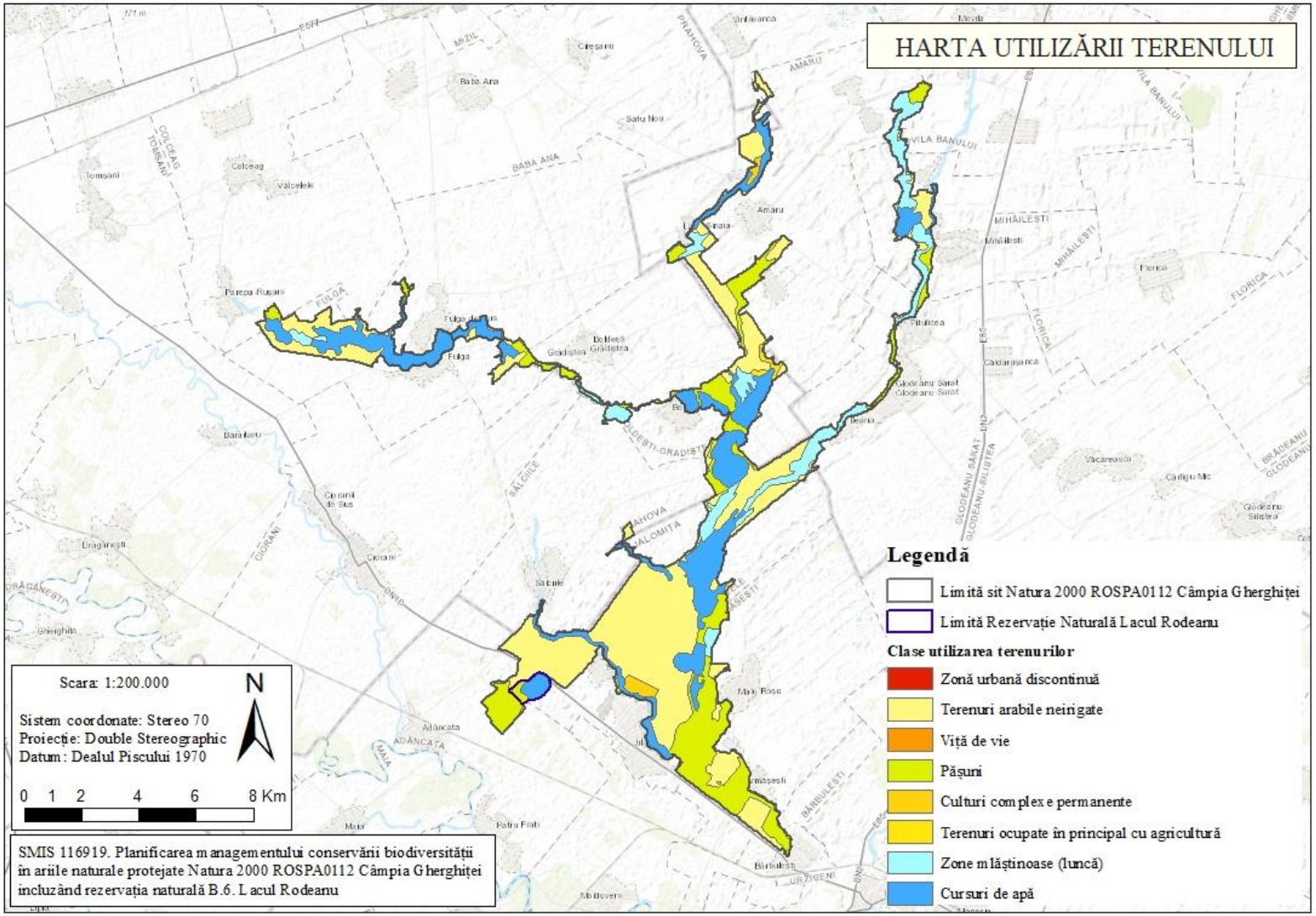

3.14. Harta juridică a terenului

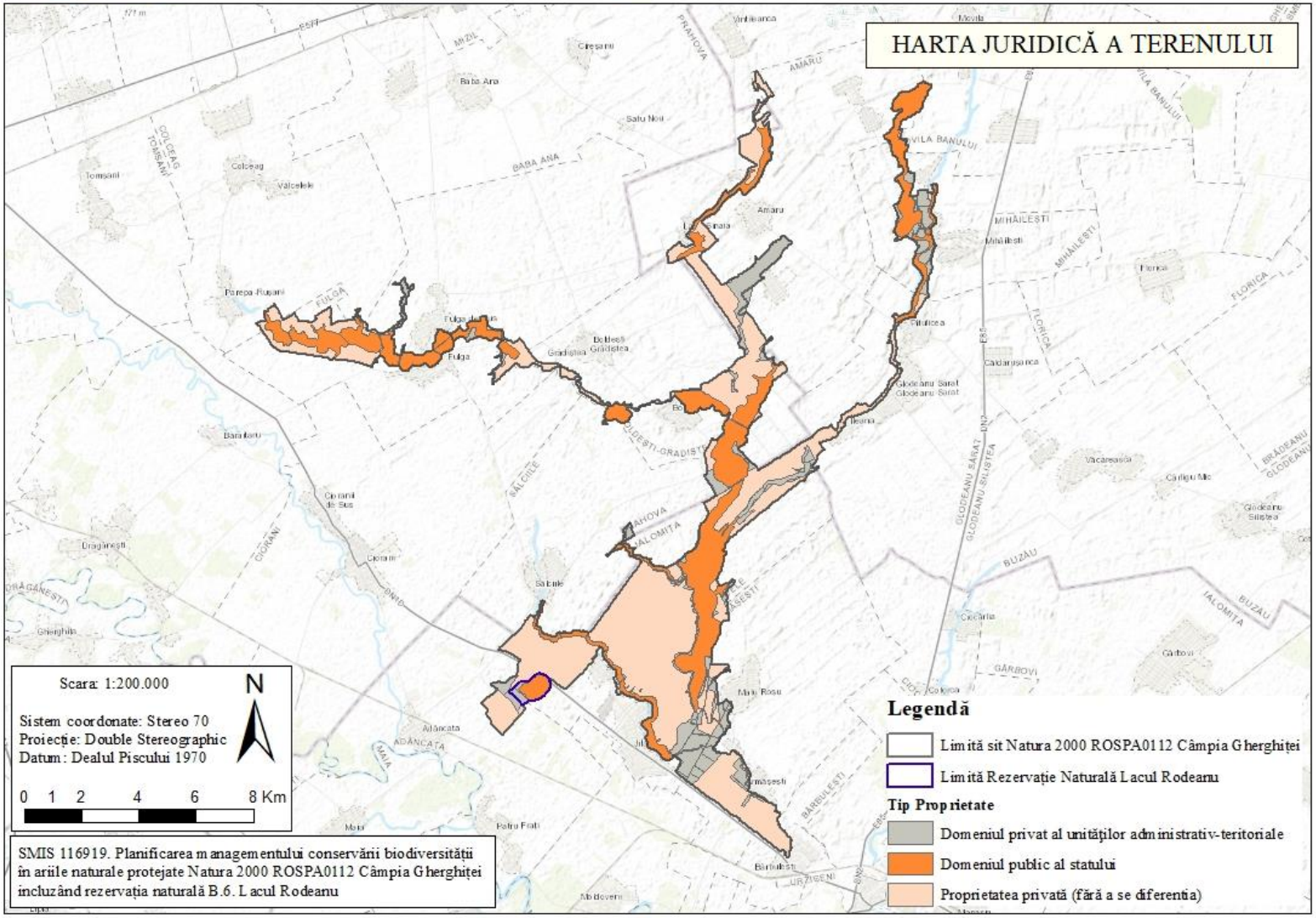

3.15. Harta infrastructurii rutiere și căilor ferate

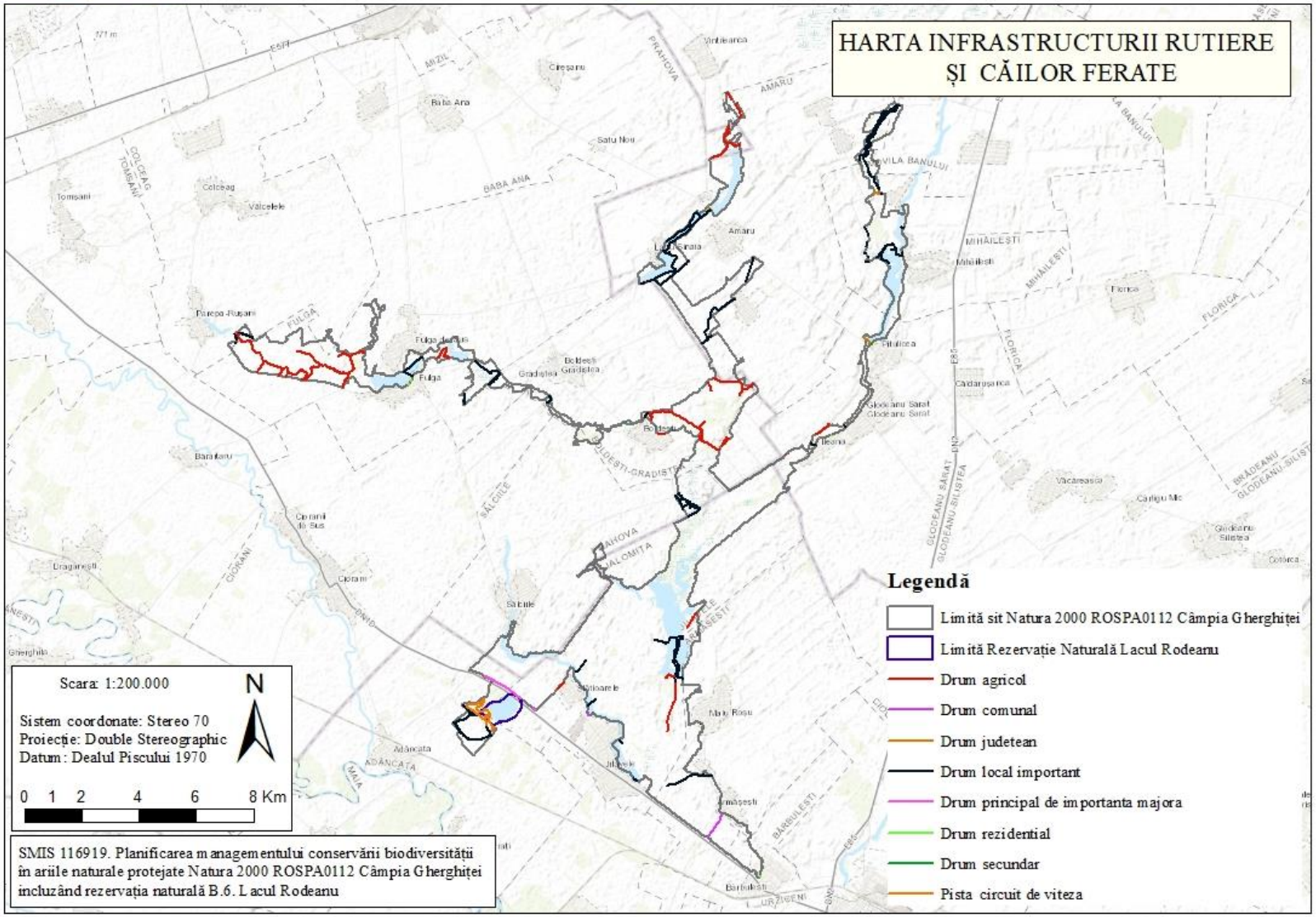

3.16. Harta privind perimetrul construit al localităților

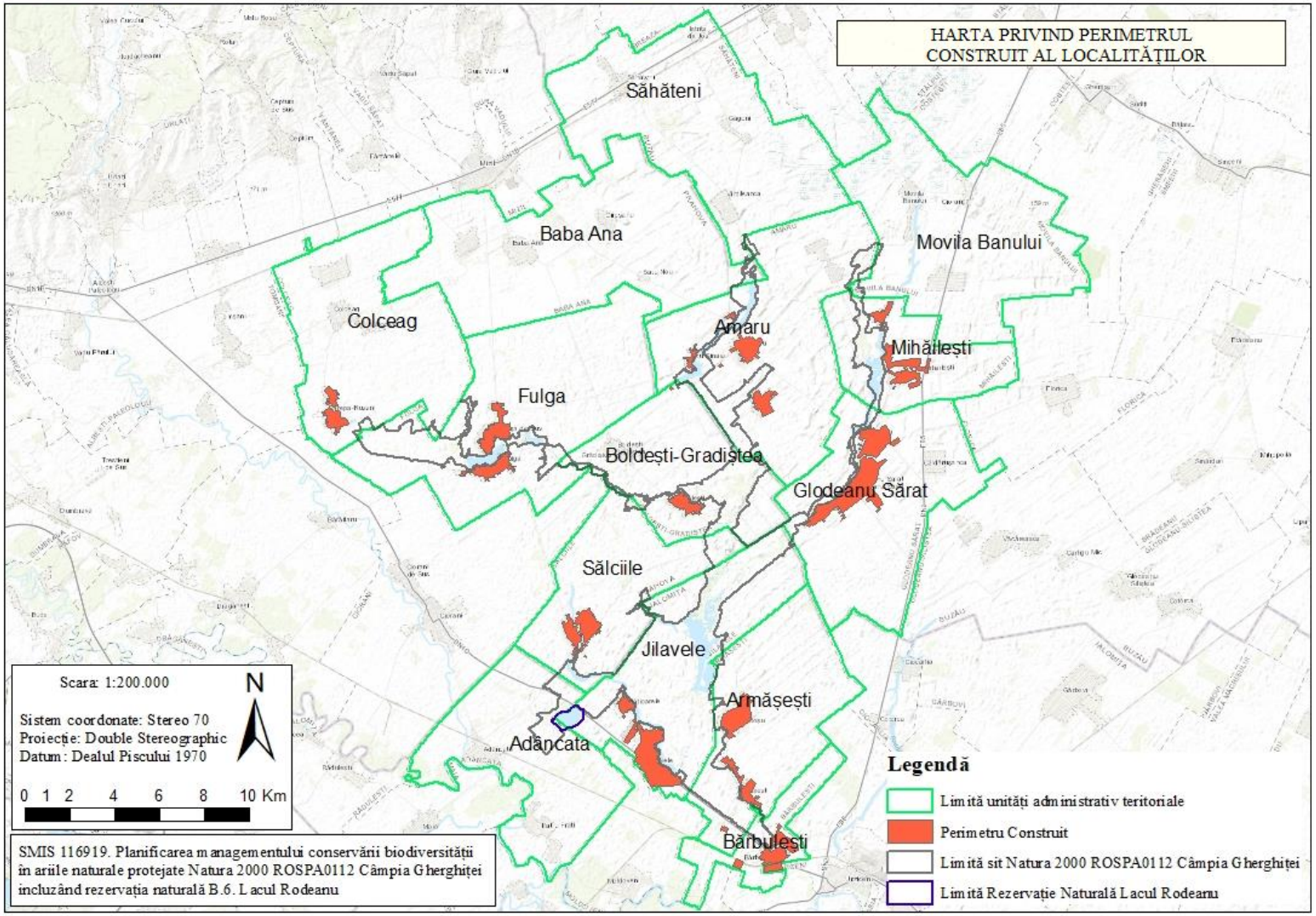

3.17. Harta construcțiilor

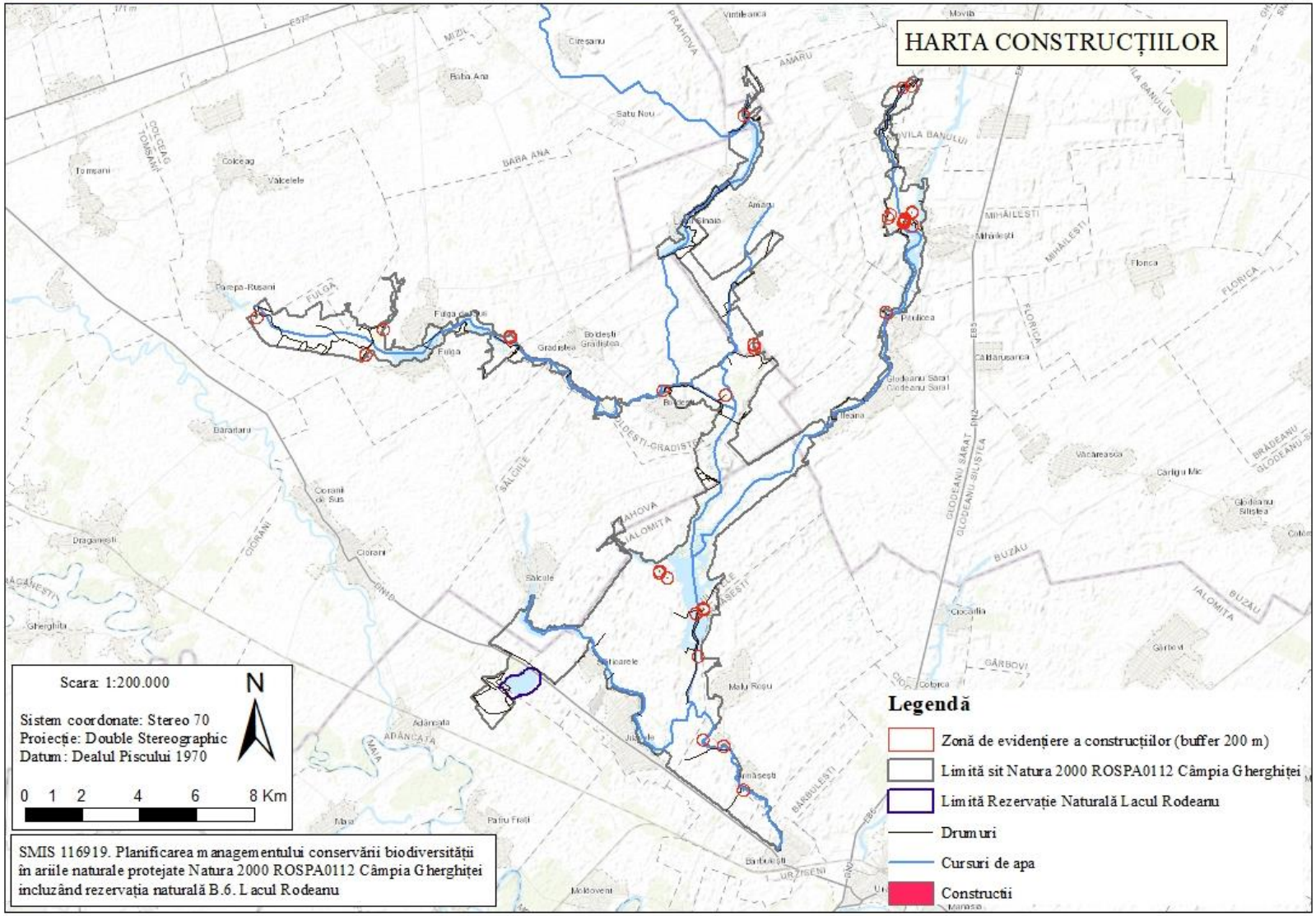

3.18. Harta bunurilor culturale clasate în patrimoniul cultural național

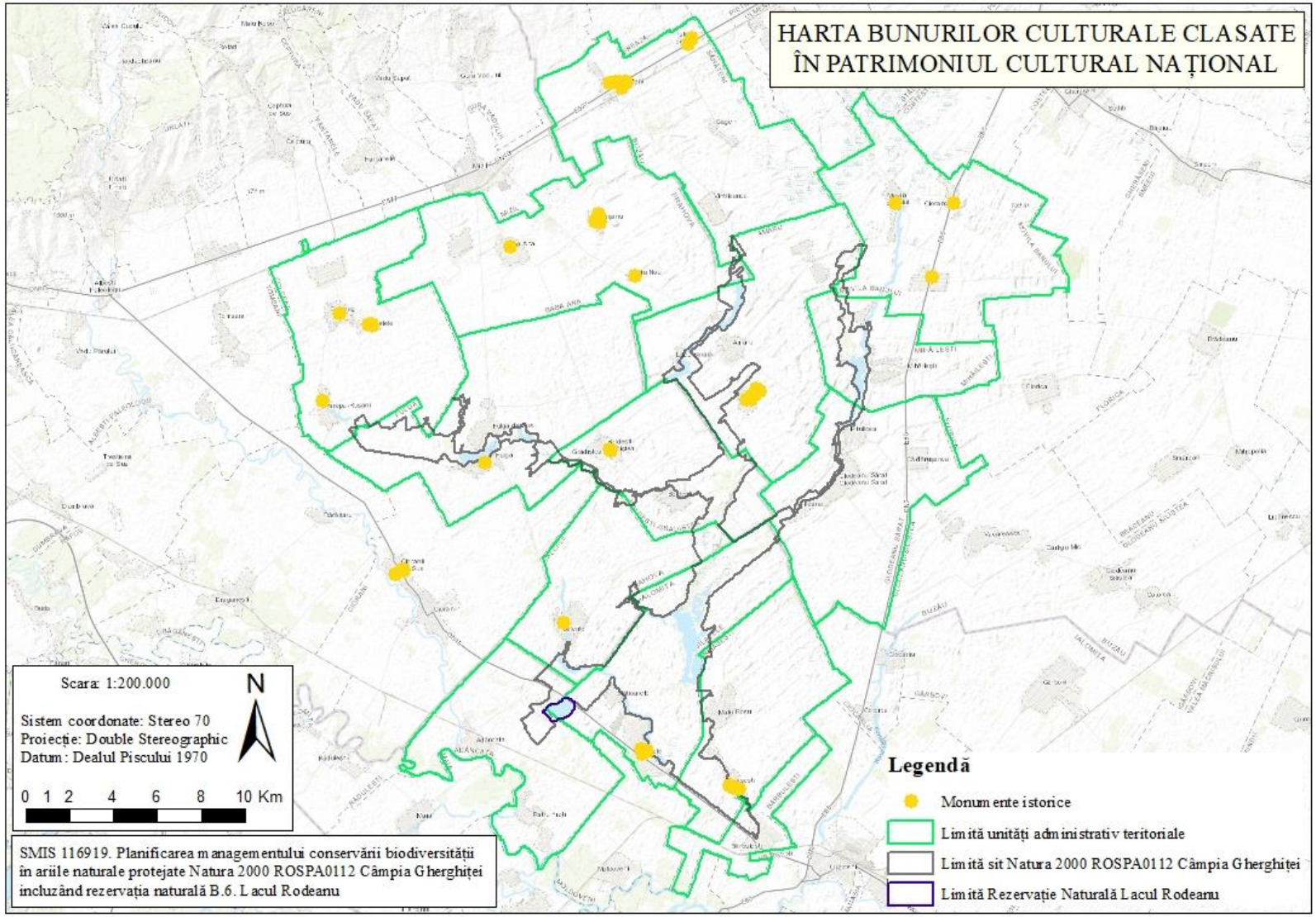

3.19. Harta obiectivelor turistice și punctelor de belvedere

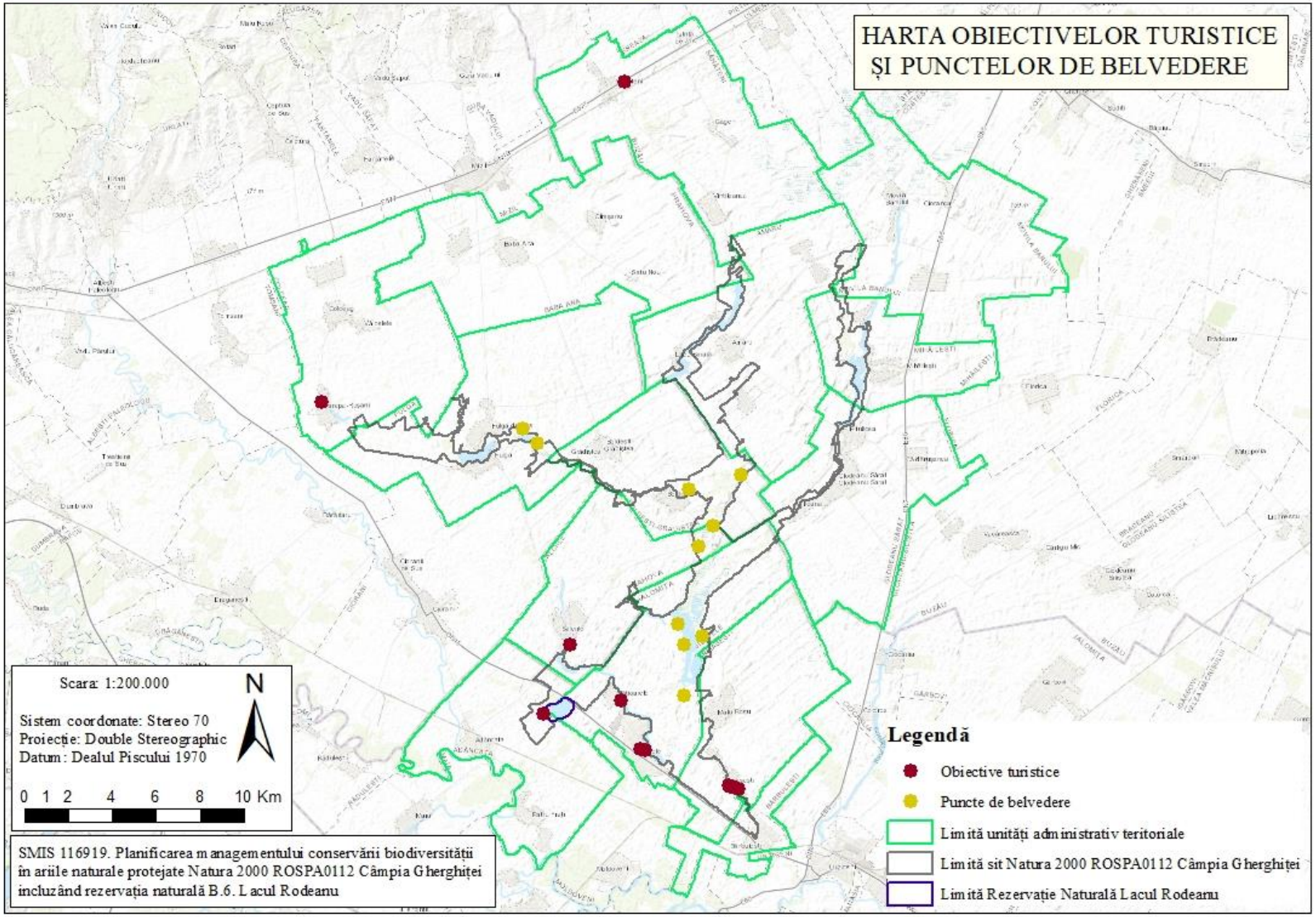

3.20. Harta presiunilor la nivelul ariei naturale protejate

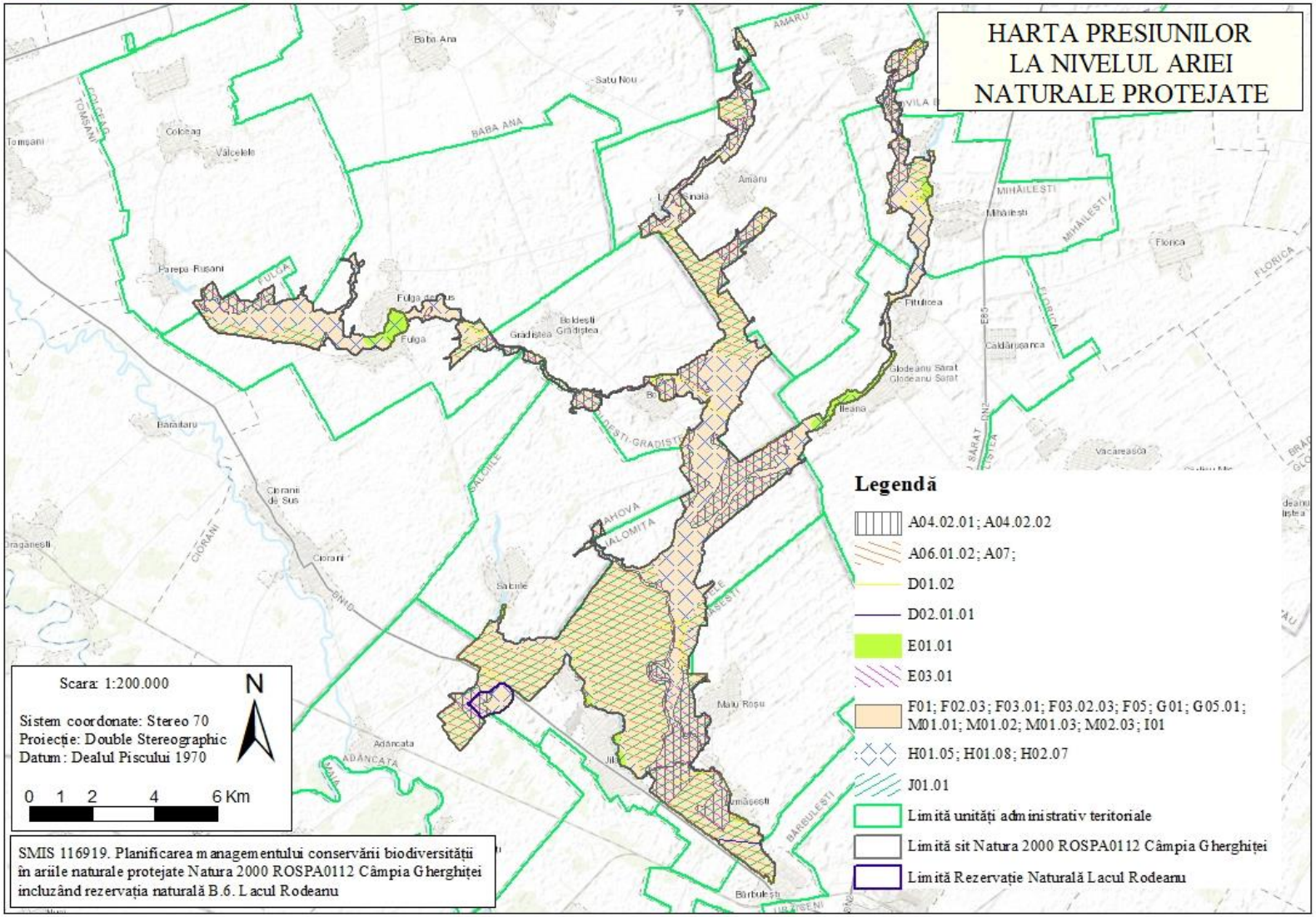

3.20.1. Harta presiunii A04.02.01 la nivelul ariei naturale protejate

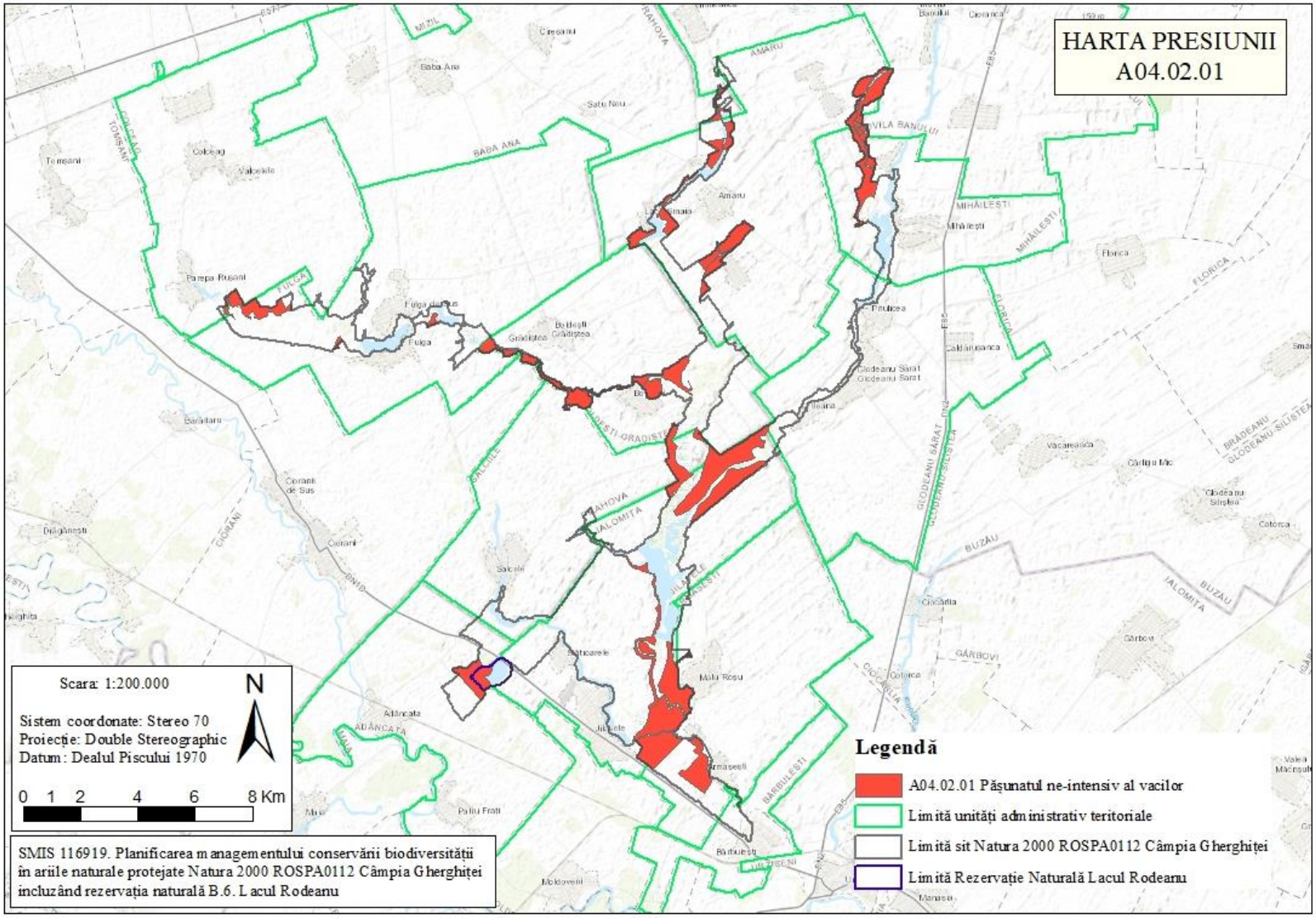

3.20.2. Harta presiunii A04.02.02 la nivelul ariei naturale protejate

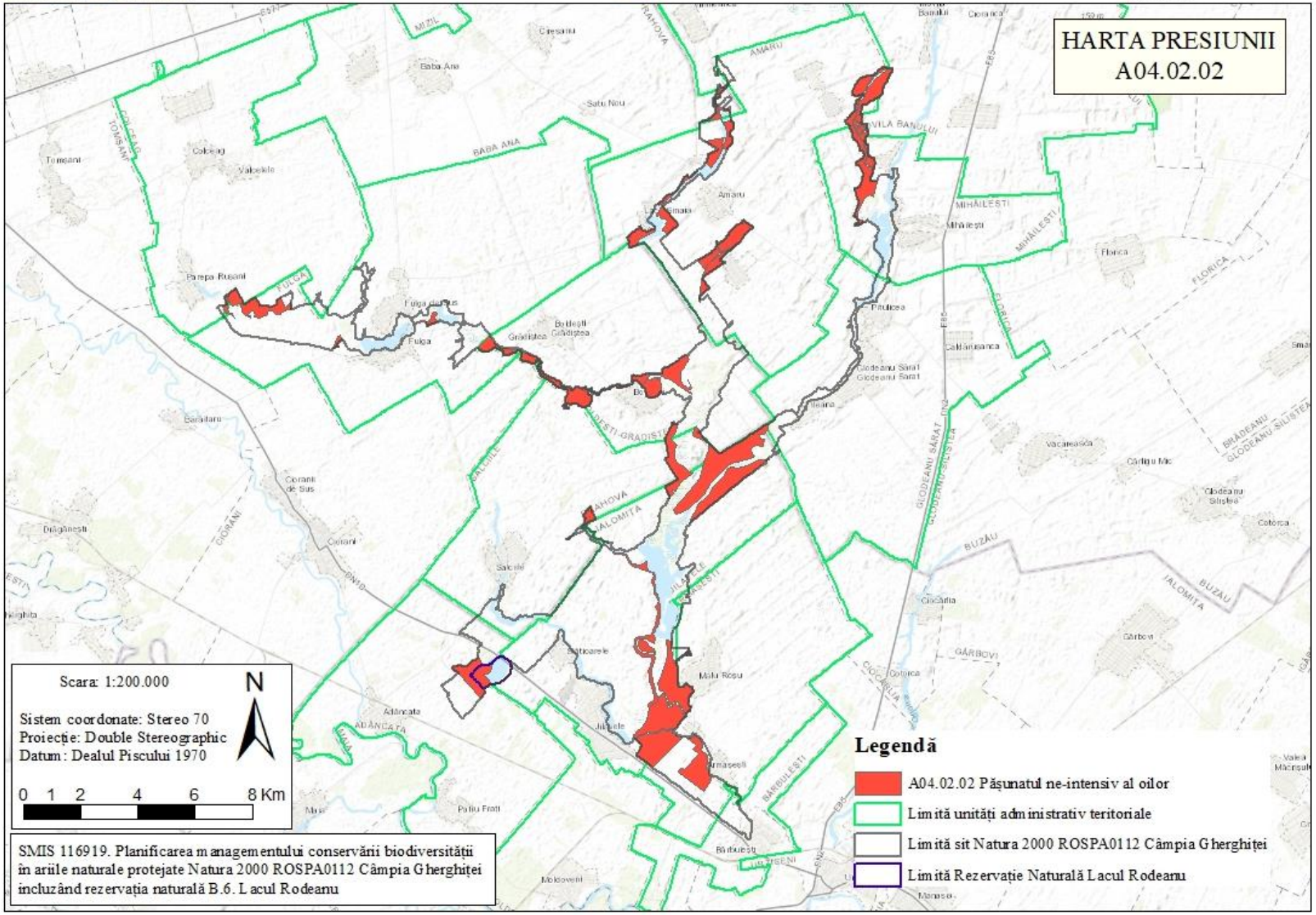

3.20.3. Harta presiunii A06.01.02 la nivelul ariei naturale protejate

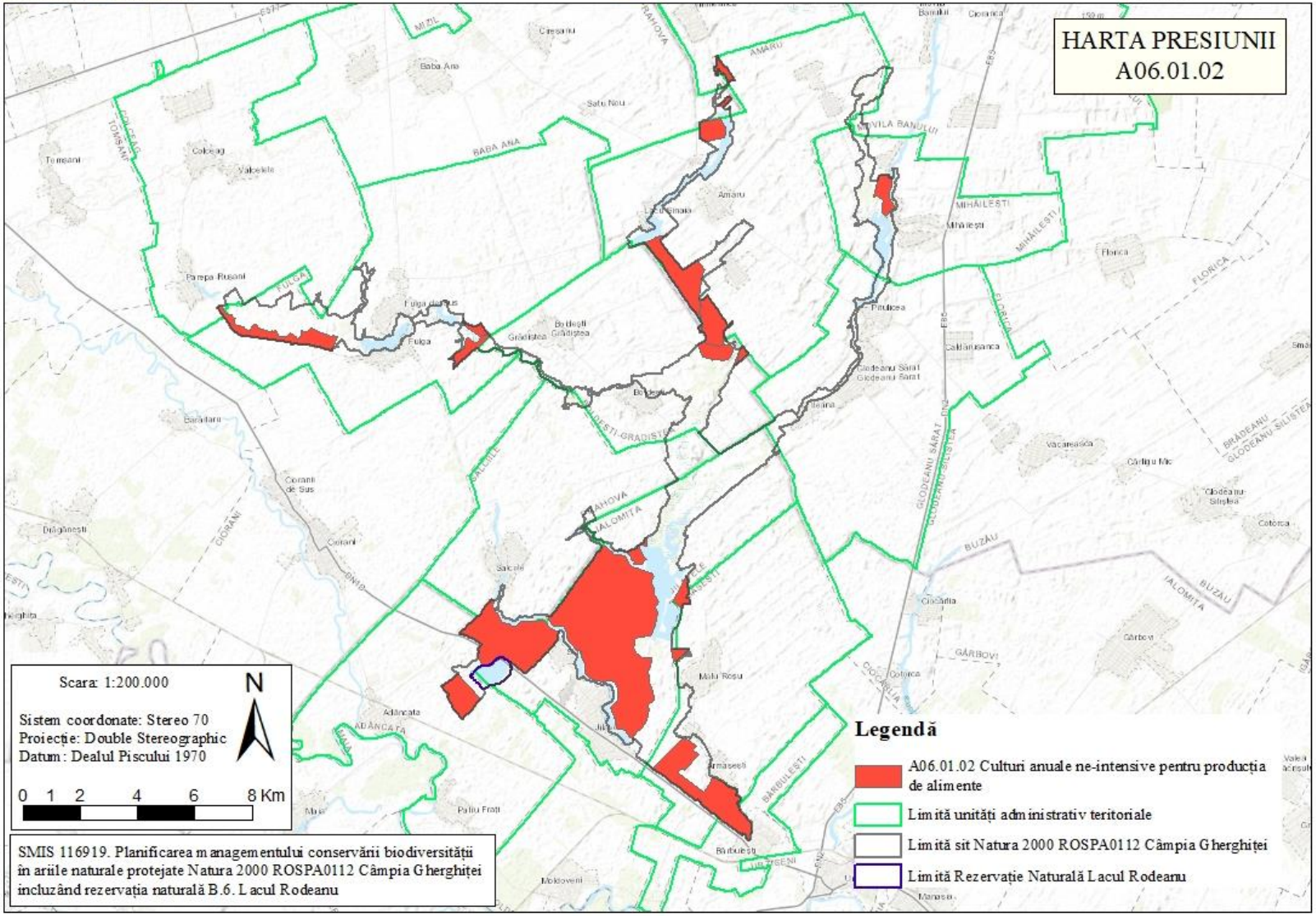

3.20.4. Harta presiunii A07 la nivelul ariei naturale protejate

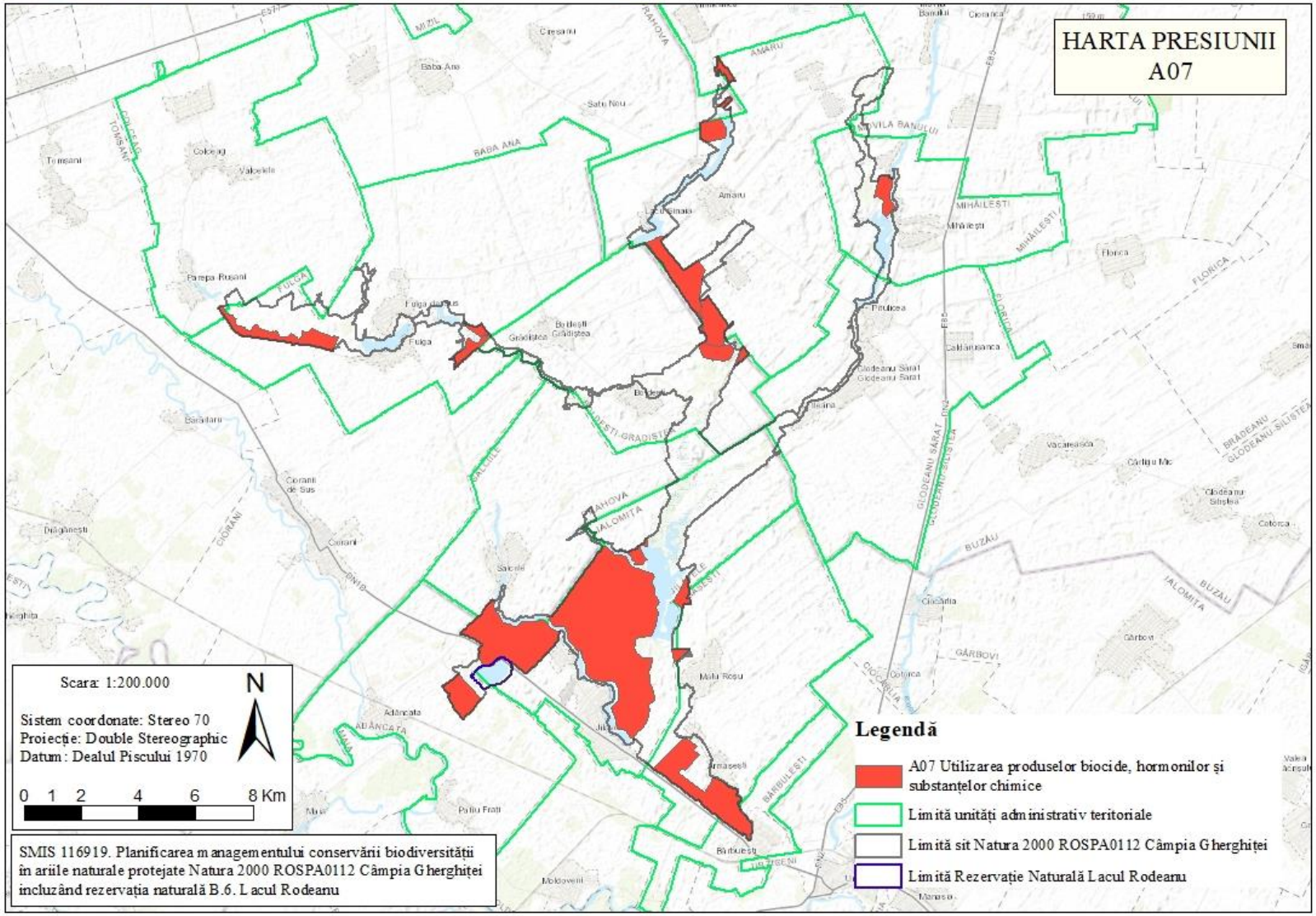

3.20.5. Harta presiunii A08 la nivelul ariei naturale protejate

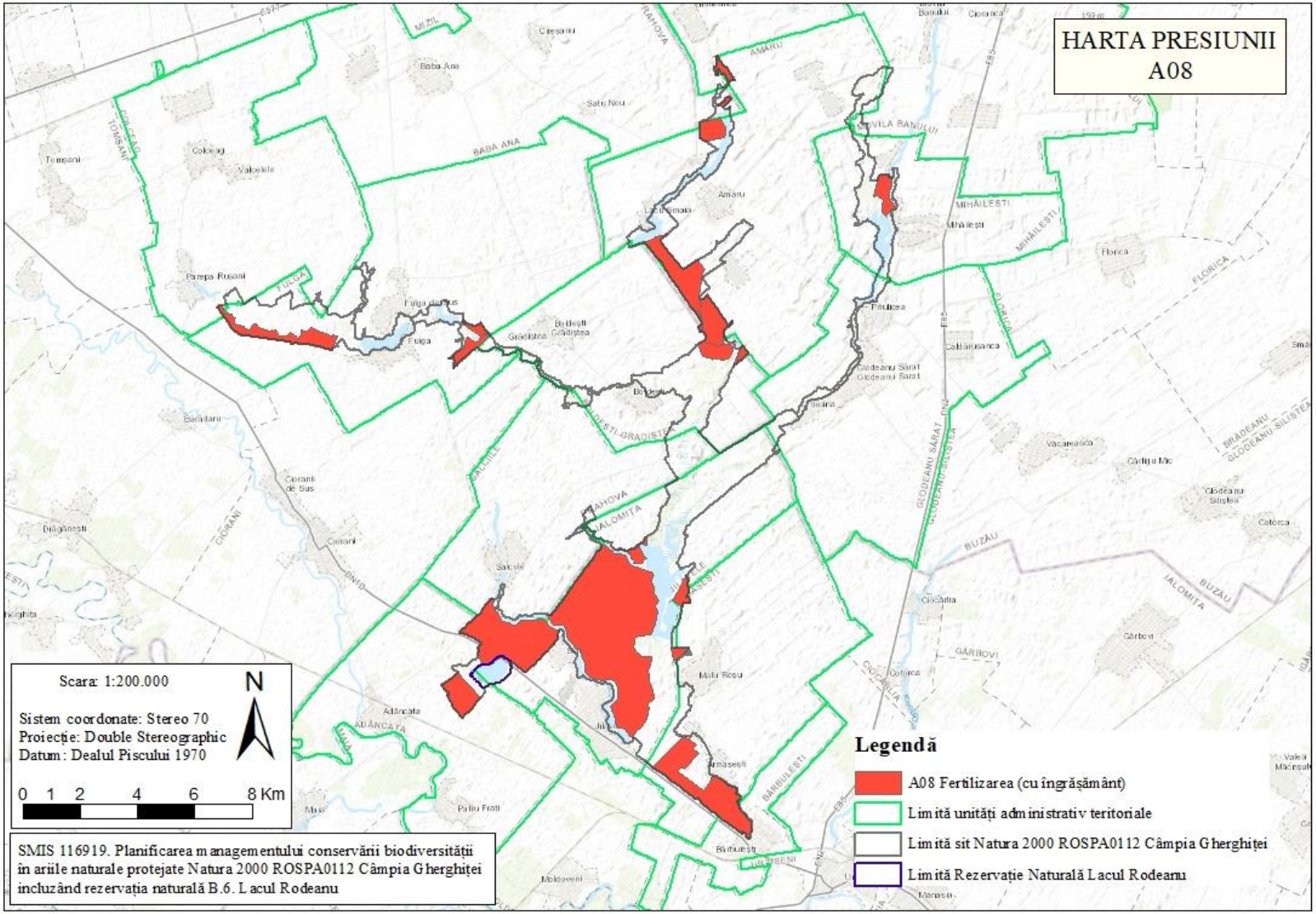

3.20.6. Harta presiunii D01.02 la nivelul ariei naturale protejate

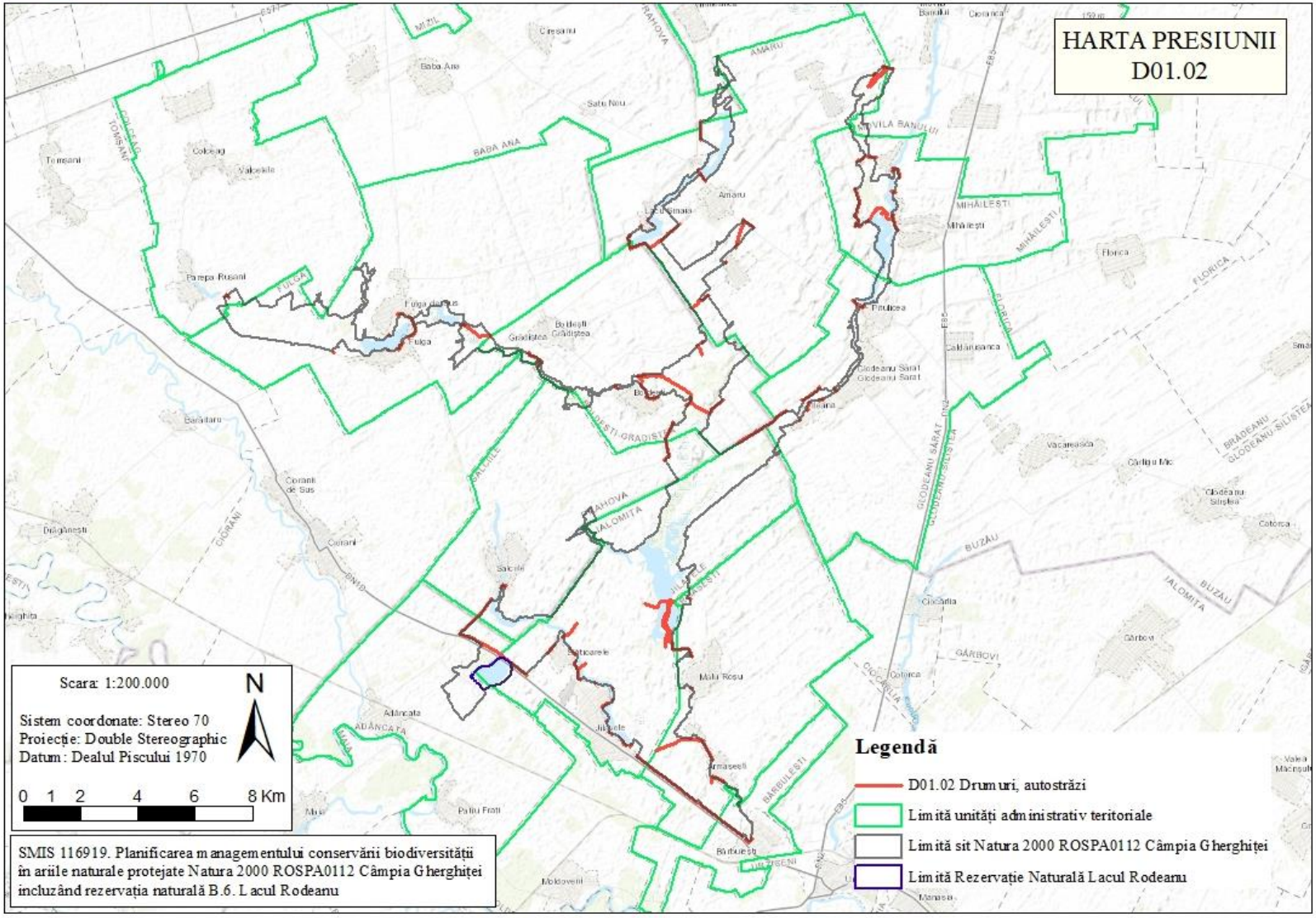

3.20.7. Harta presiunii D02.01.01 la nivelul ariei naturale protejate

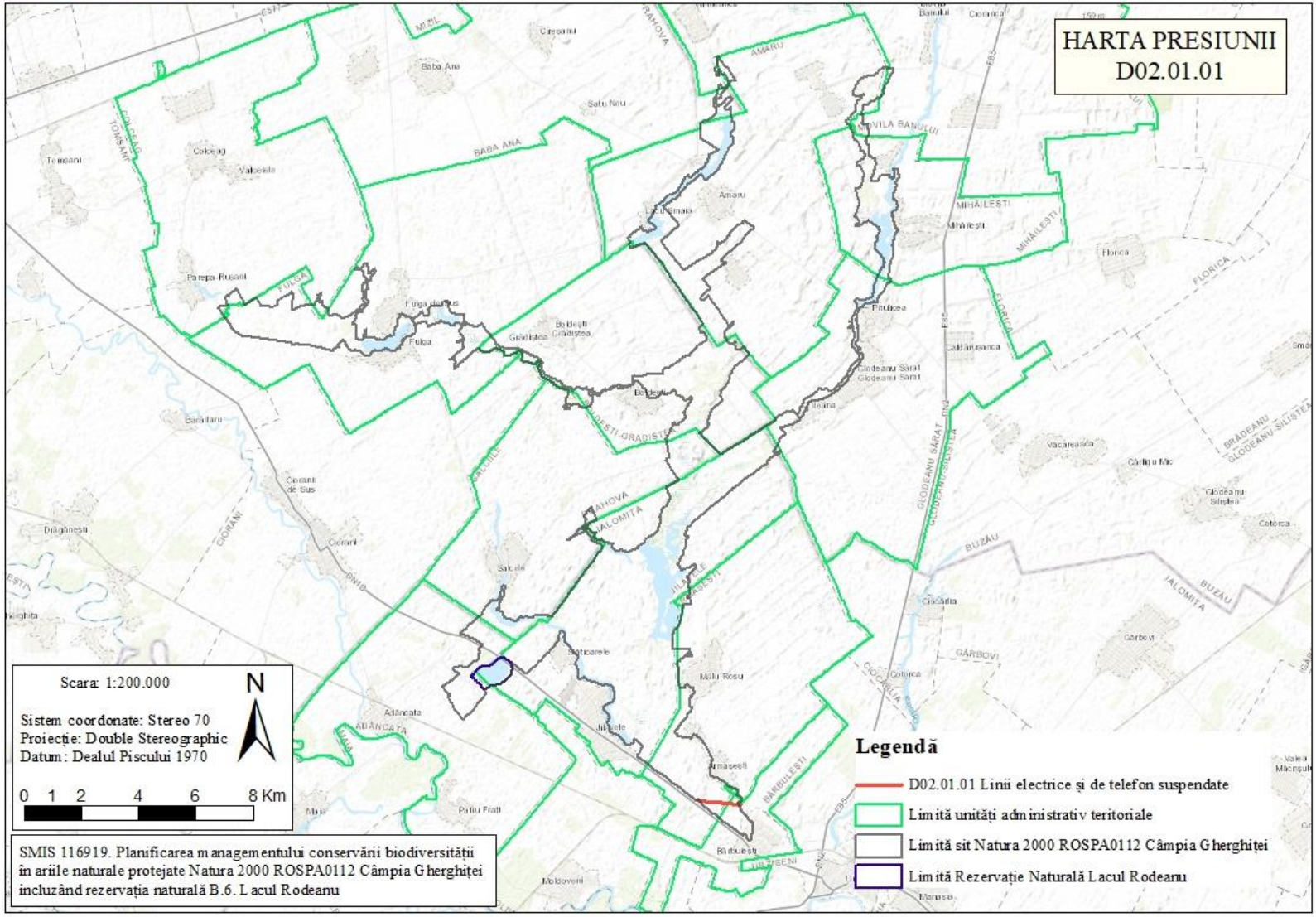

3.20.8. Harta presiunii E01.01 la nivelul ariei naturale protejate

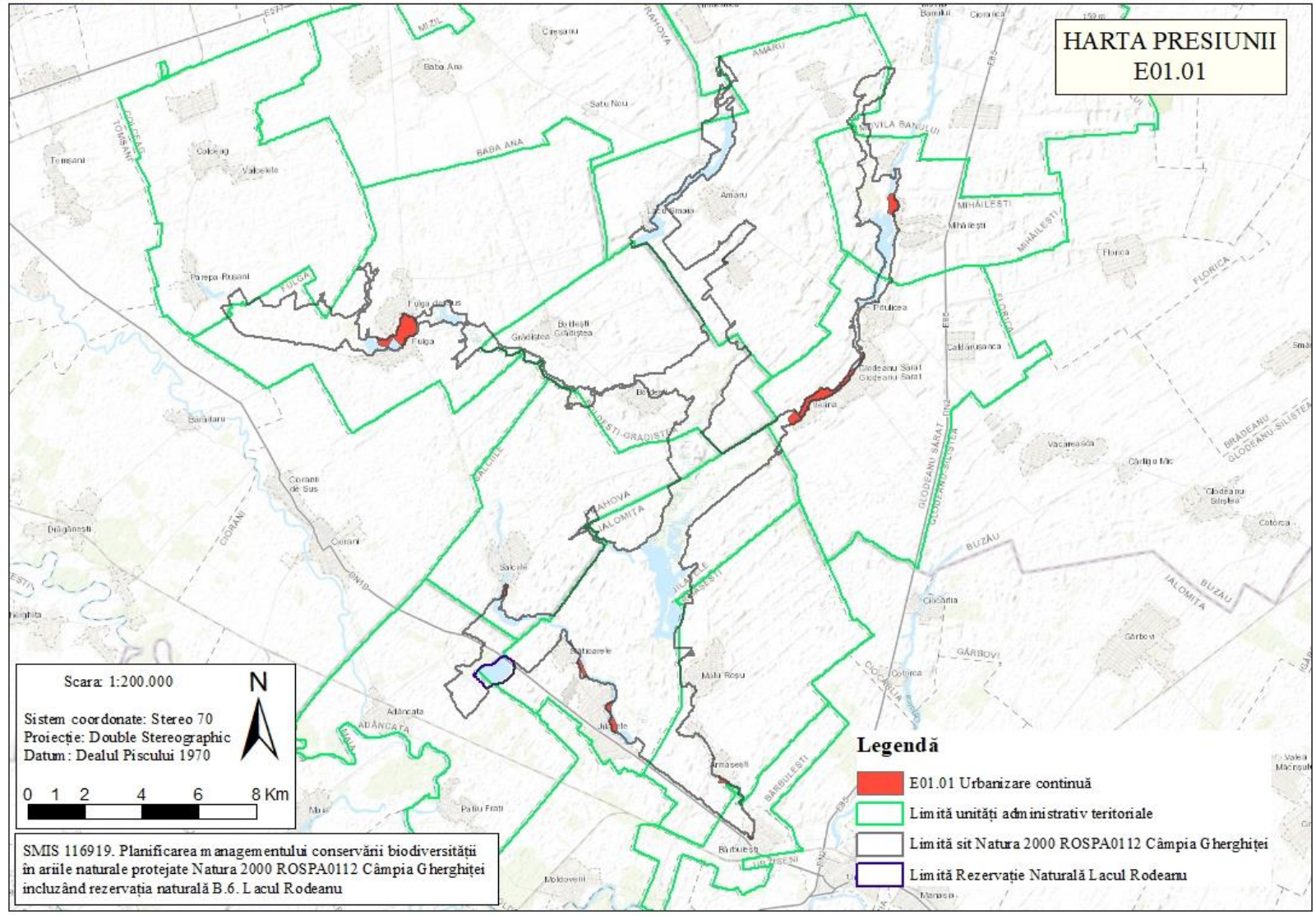

3.20.9. Harta presiunii E03.01 la nivelul ariei naturale protejate

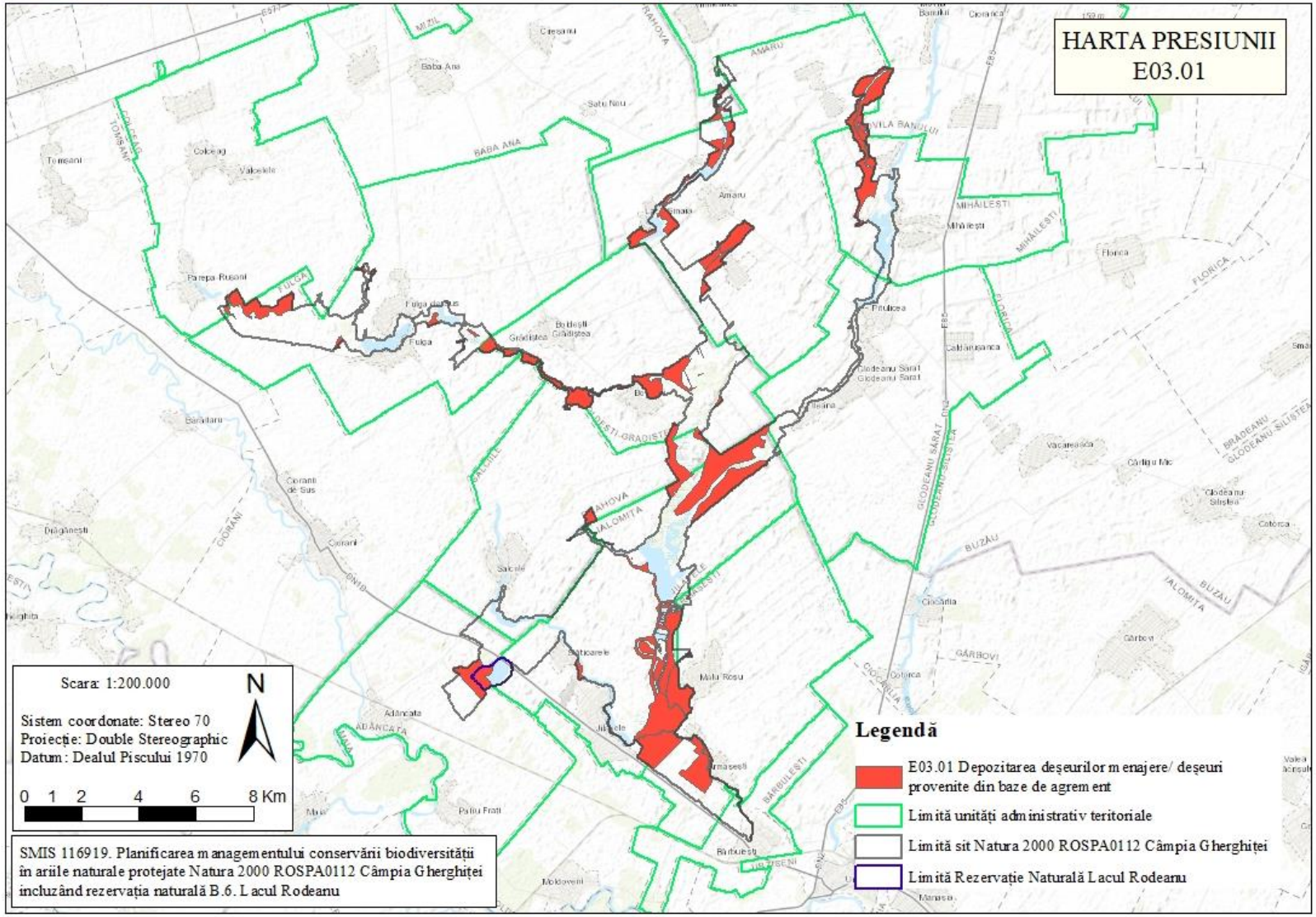

3.20.10. Harta presiunii F01 la nivelul ariei naturale protejate

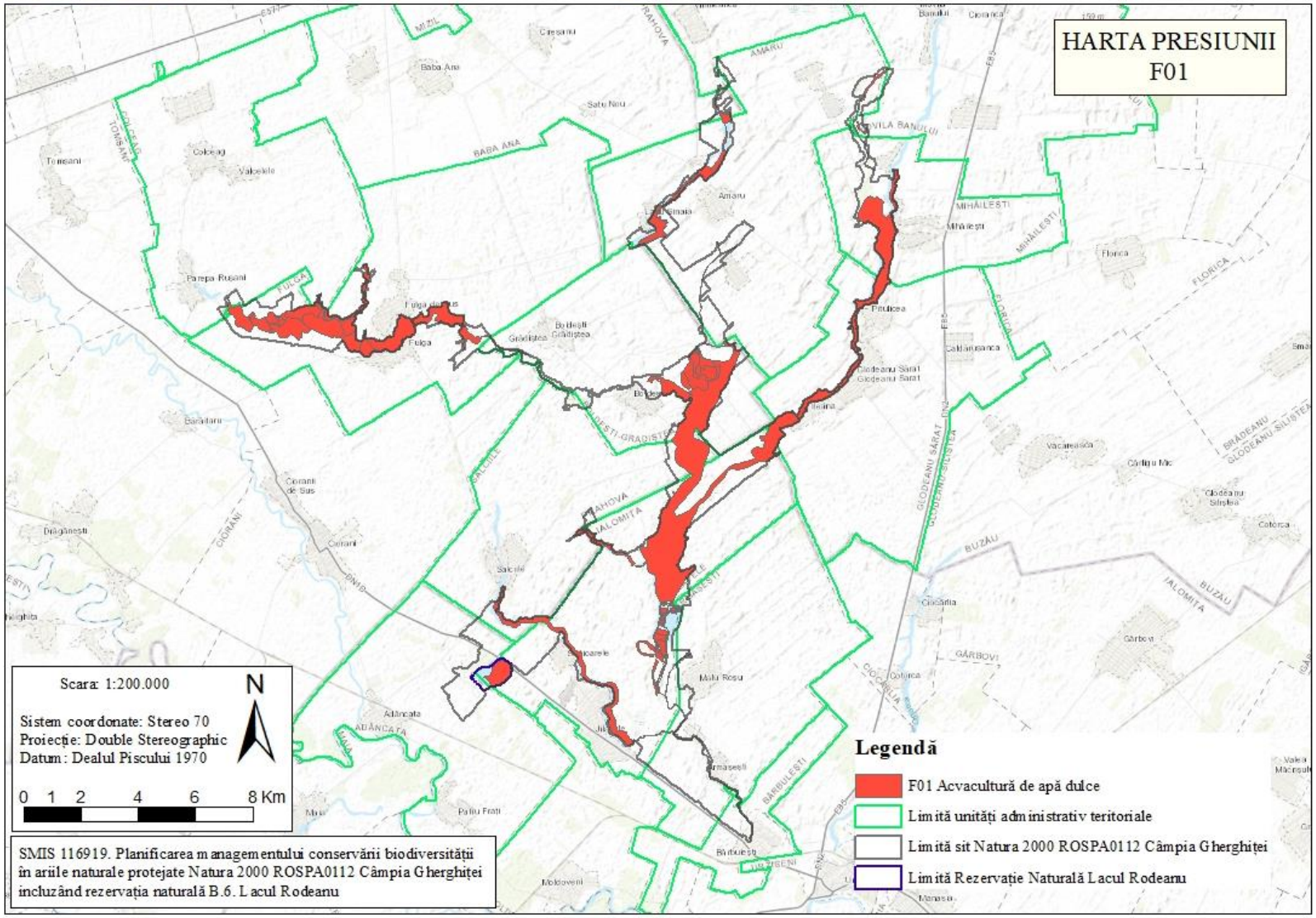

3.20.11. Harta presiunii F02.03 la nivelul ariei naturale protejate

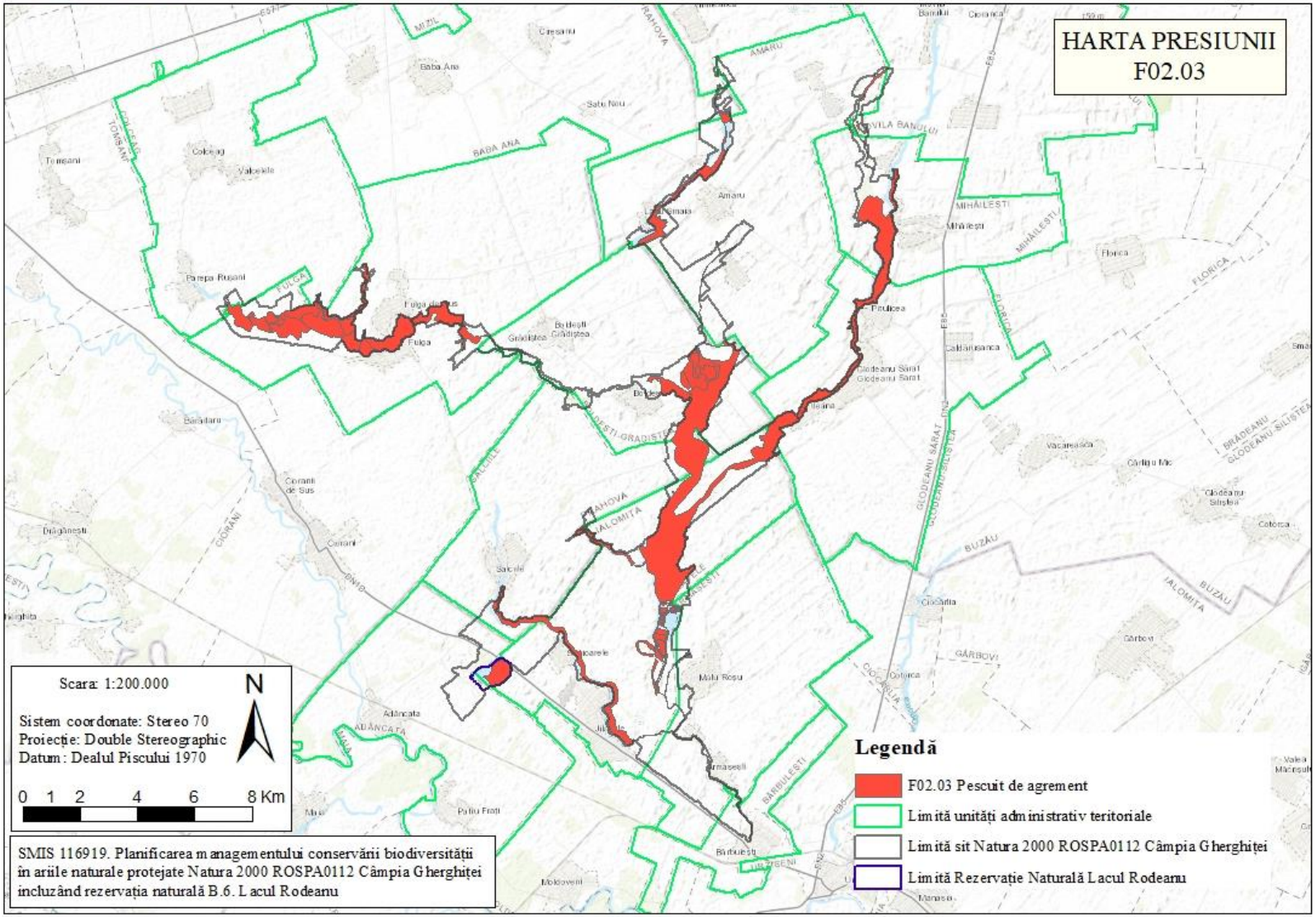

3.20.12. Harta presiunii F03.01 la nivelul ariei naturale protejate

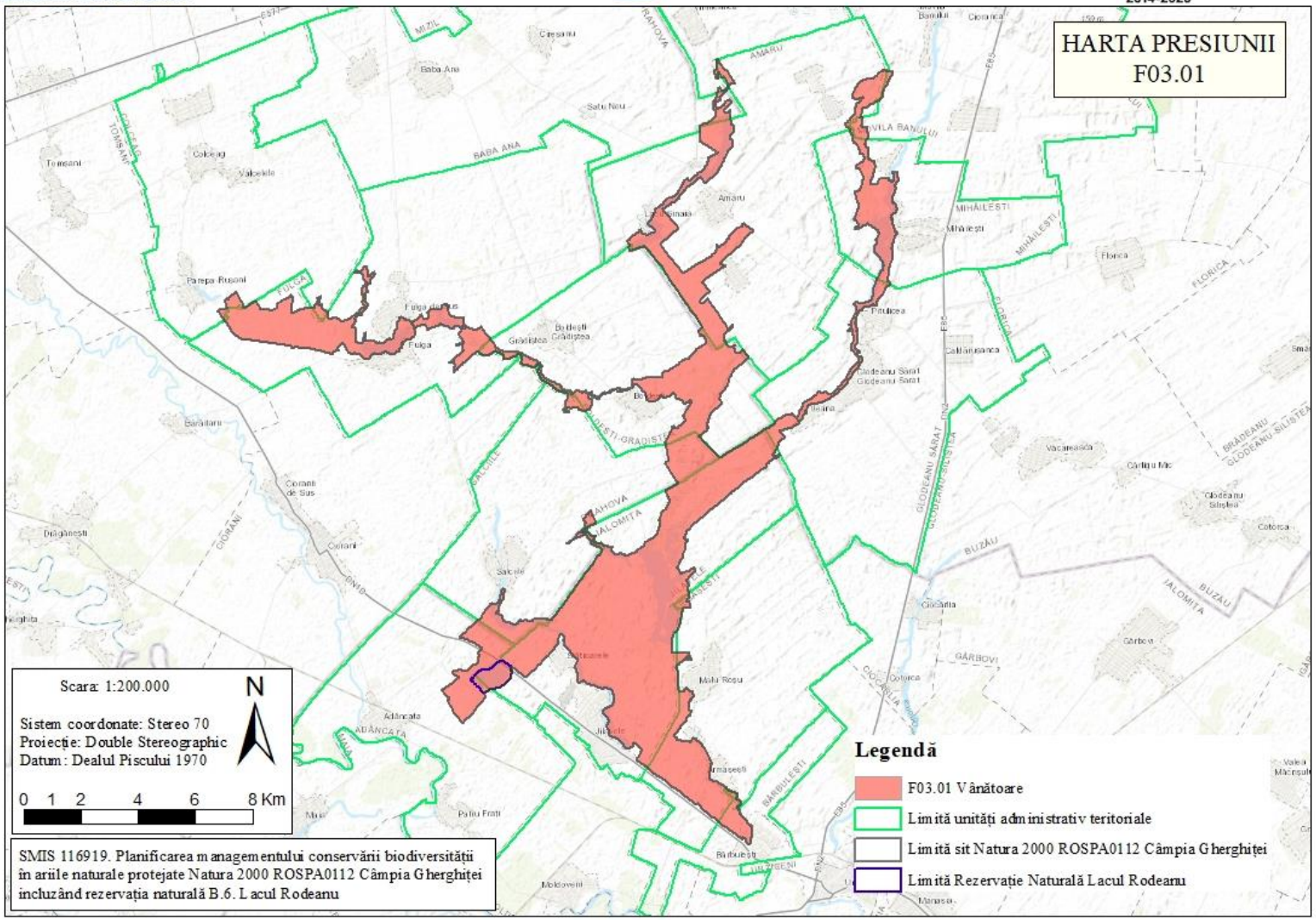

3.20.13. Harta presiunii F03.02.03 la nivelul ariei naturale protejate

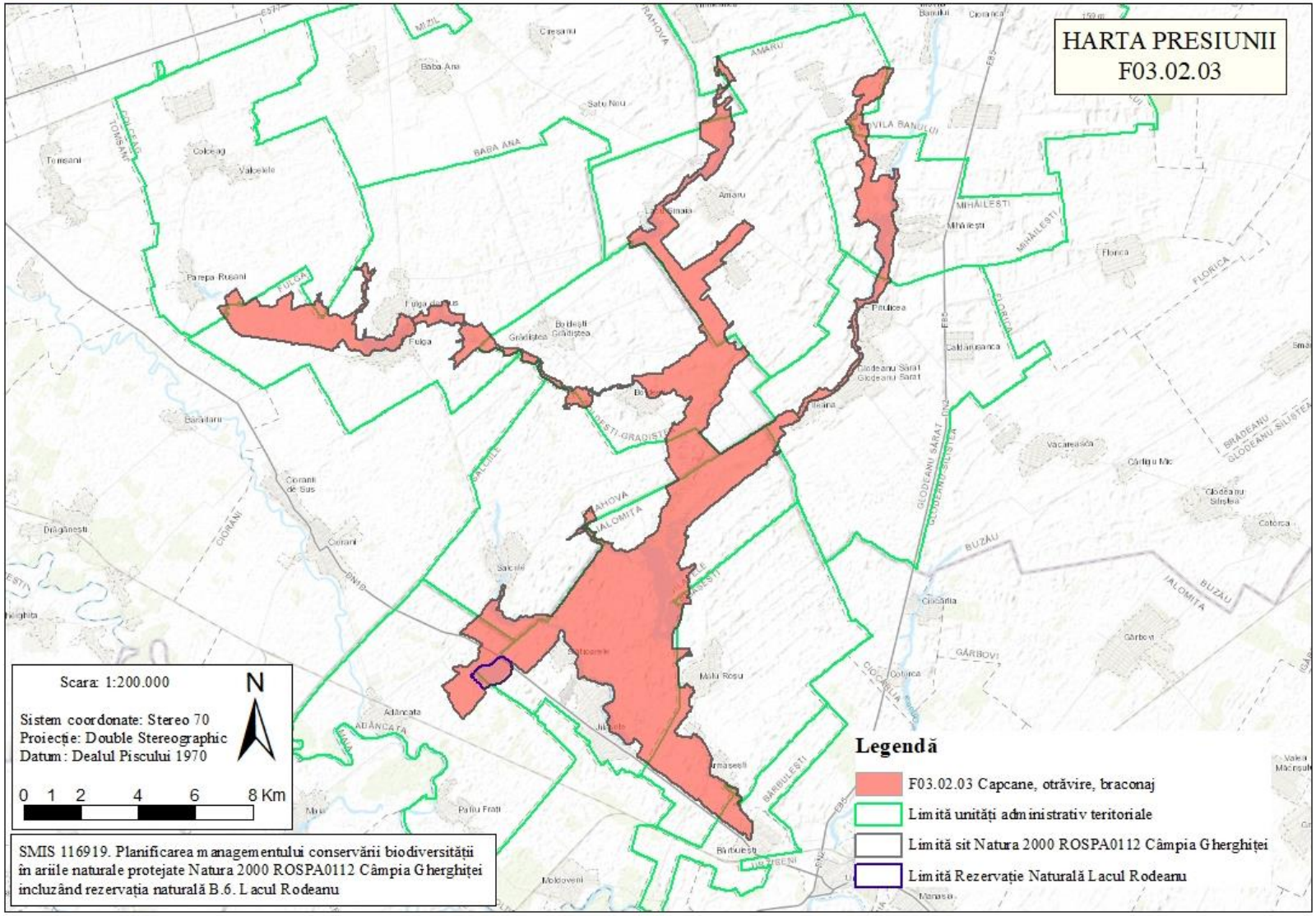

3.20.14. Harta presiunii F05.05 la nivelul ariei naturale protejate

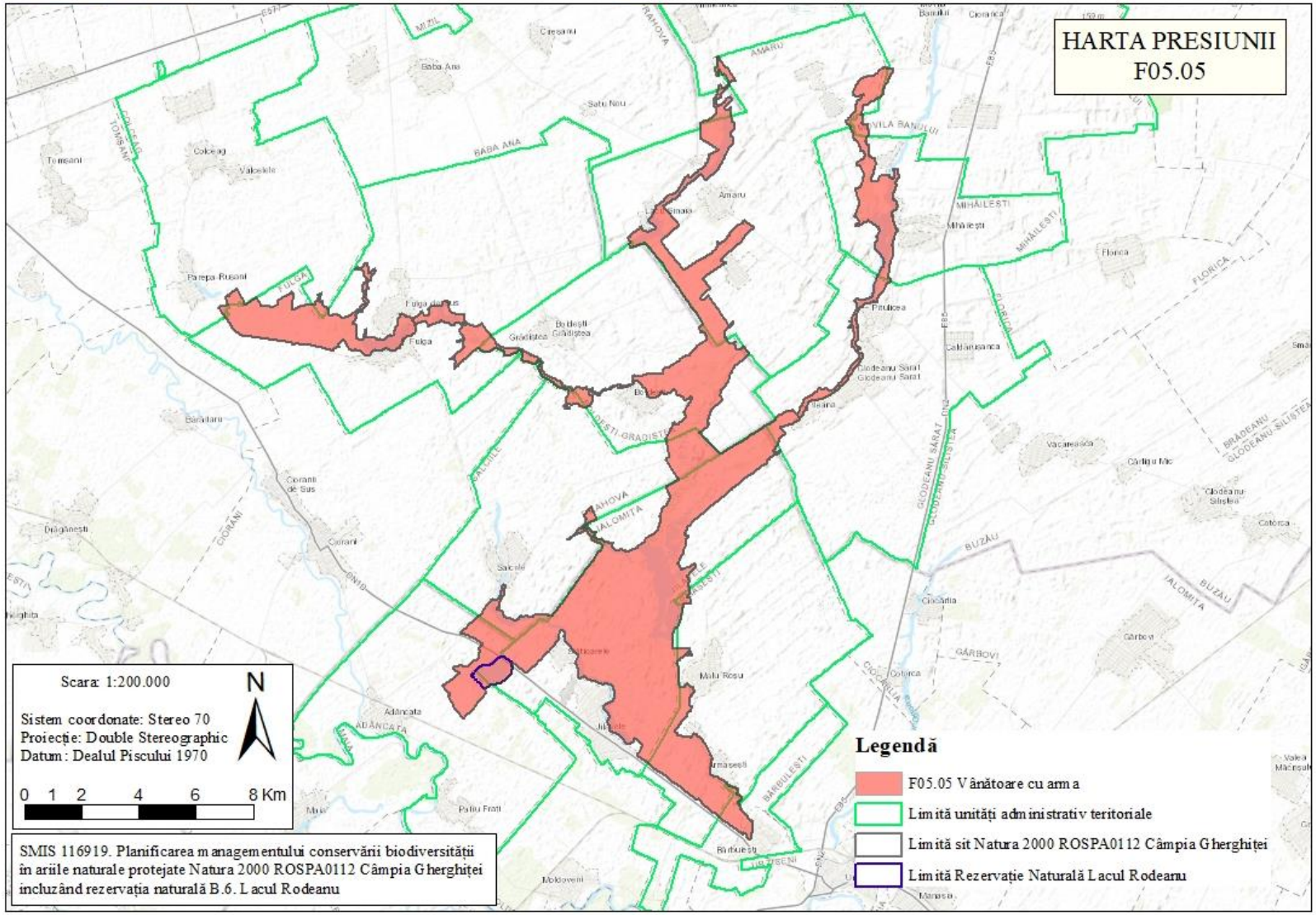

3.20.15. Harta presiunii G01 la nivelul ariei naturale protejate

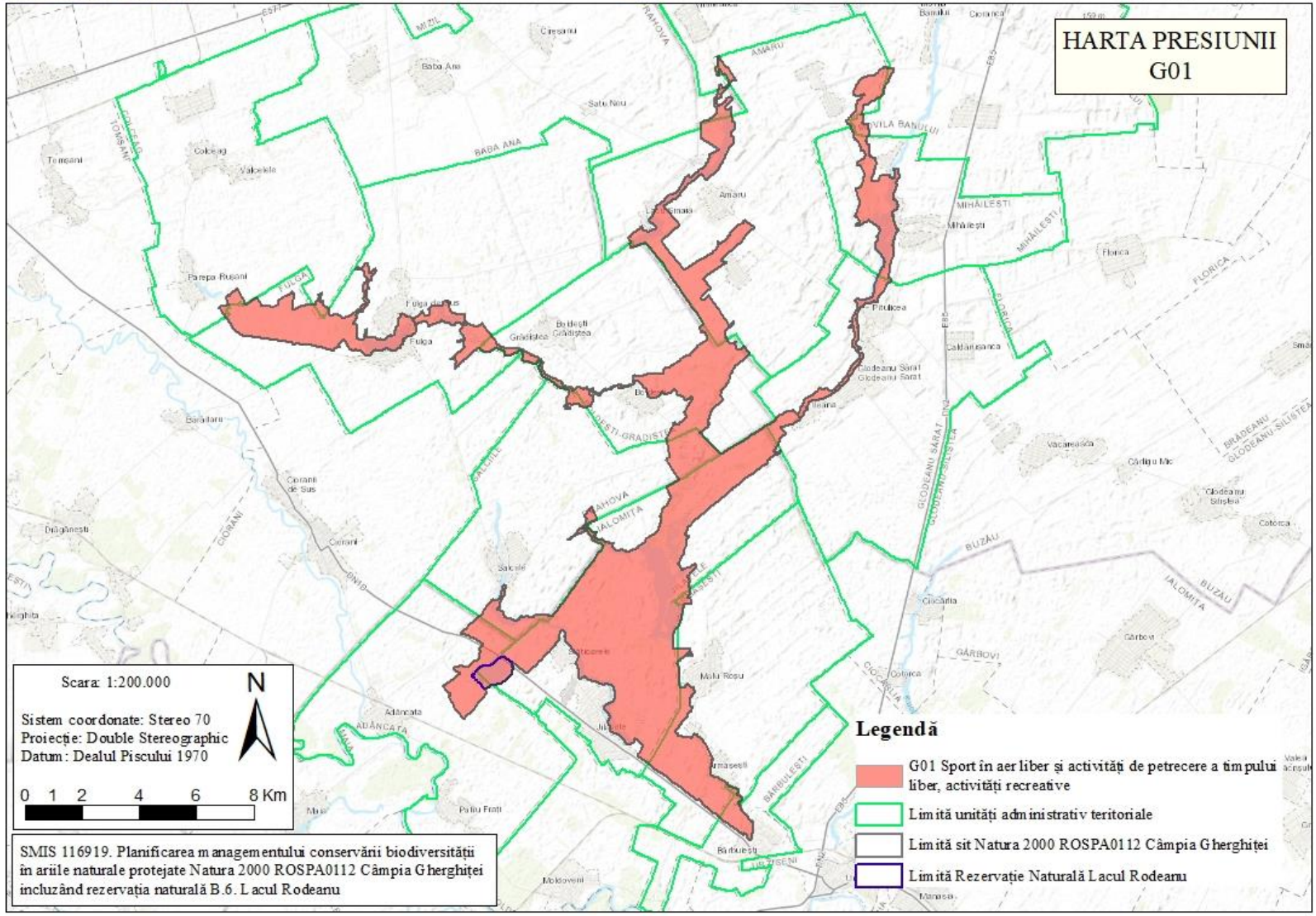

3.20.16. Harta presiunii G05.10 la nivelul ariei naturale protejate

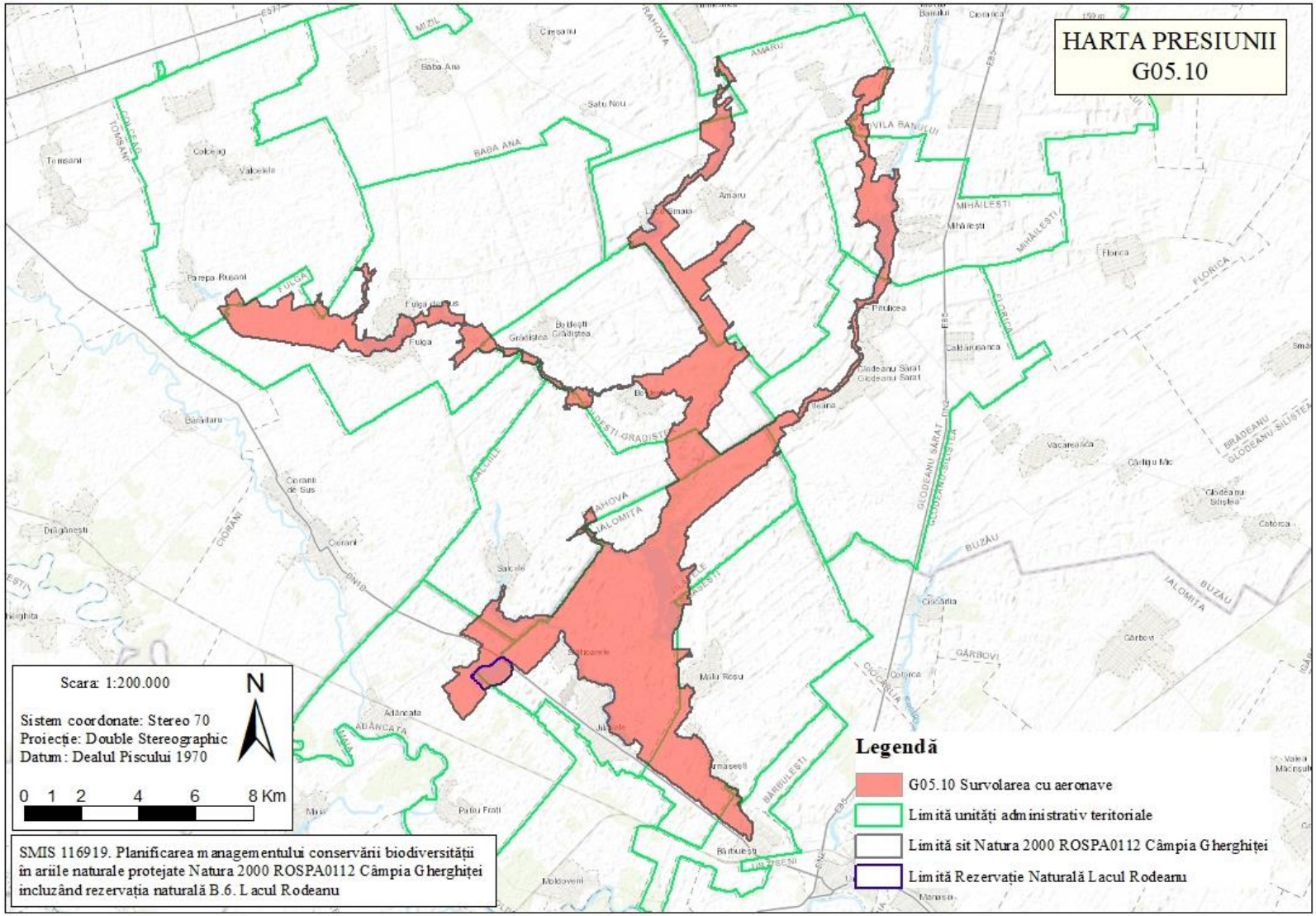

3.20.17. Harta presiunii H01.05 la nivelul ariei naturale protejate

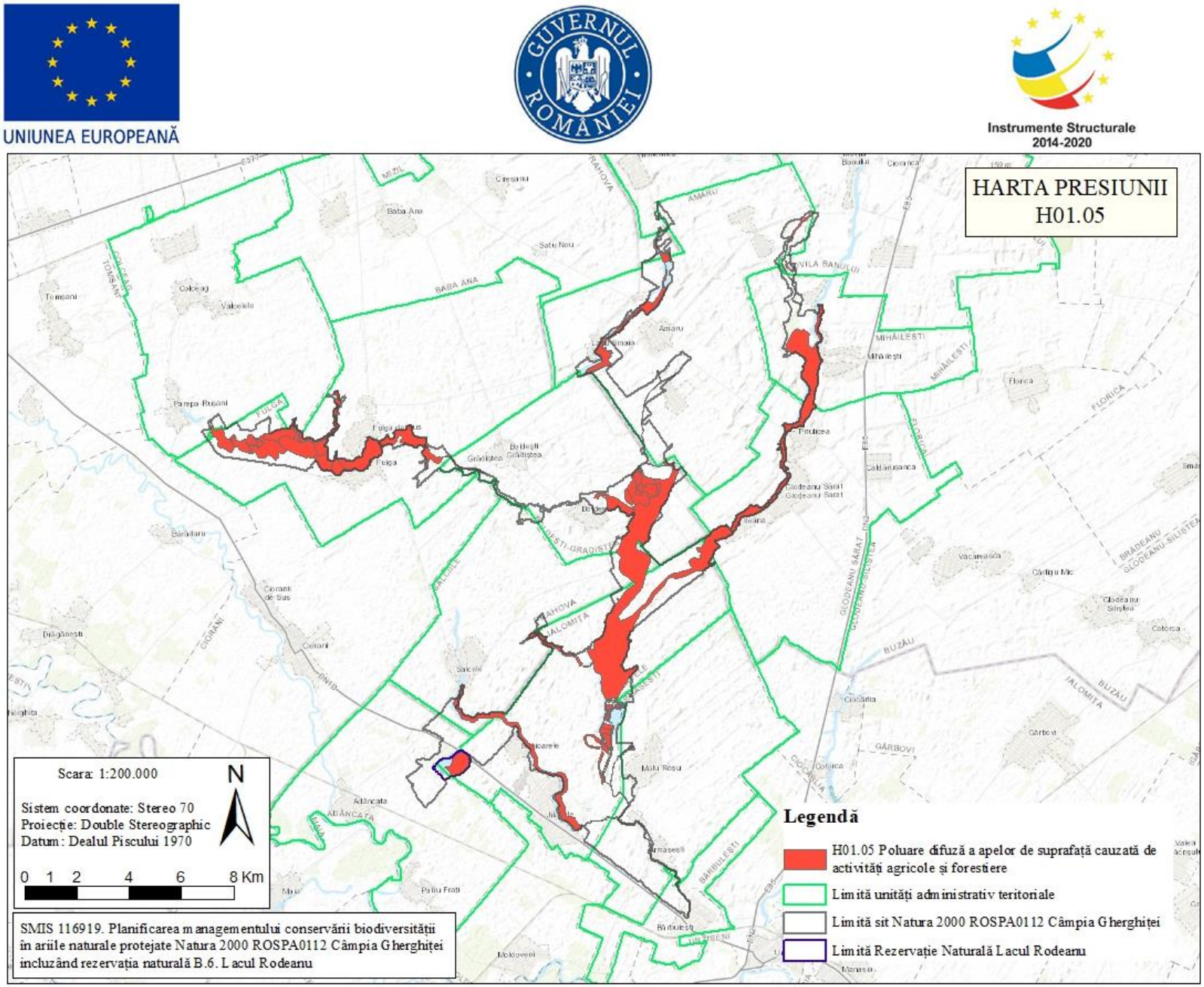

3.20.18. Harta presiunii H01.08 la nivelul ariei naturale protejate

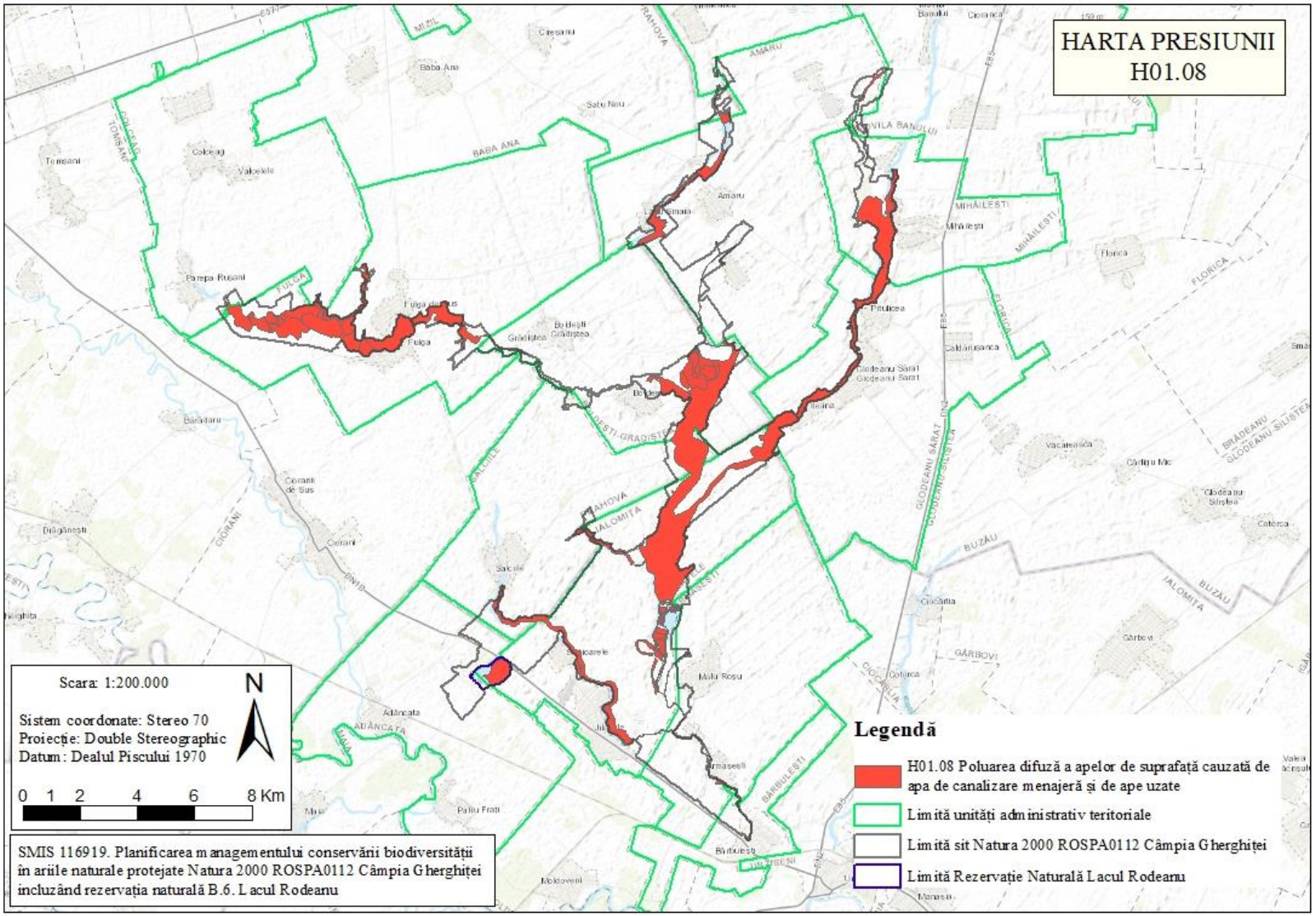

3.20.19. Harta presiunii H02.07 la nivelul ariei naturale protejate

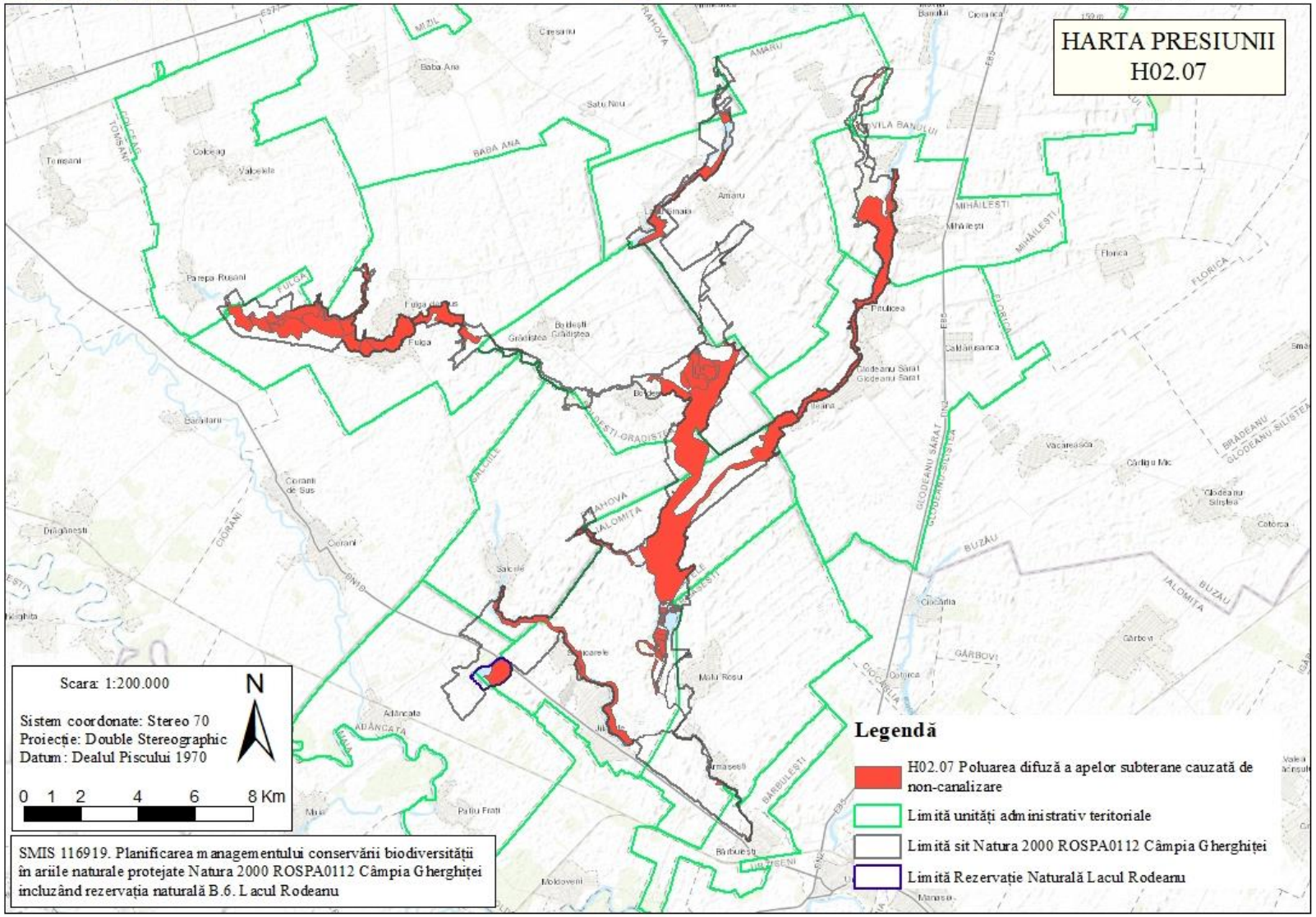

3.20.20. Harta presiunii I01 la nivelul ariei naturale protejate

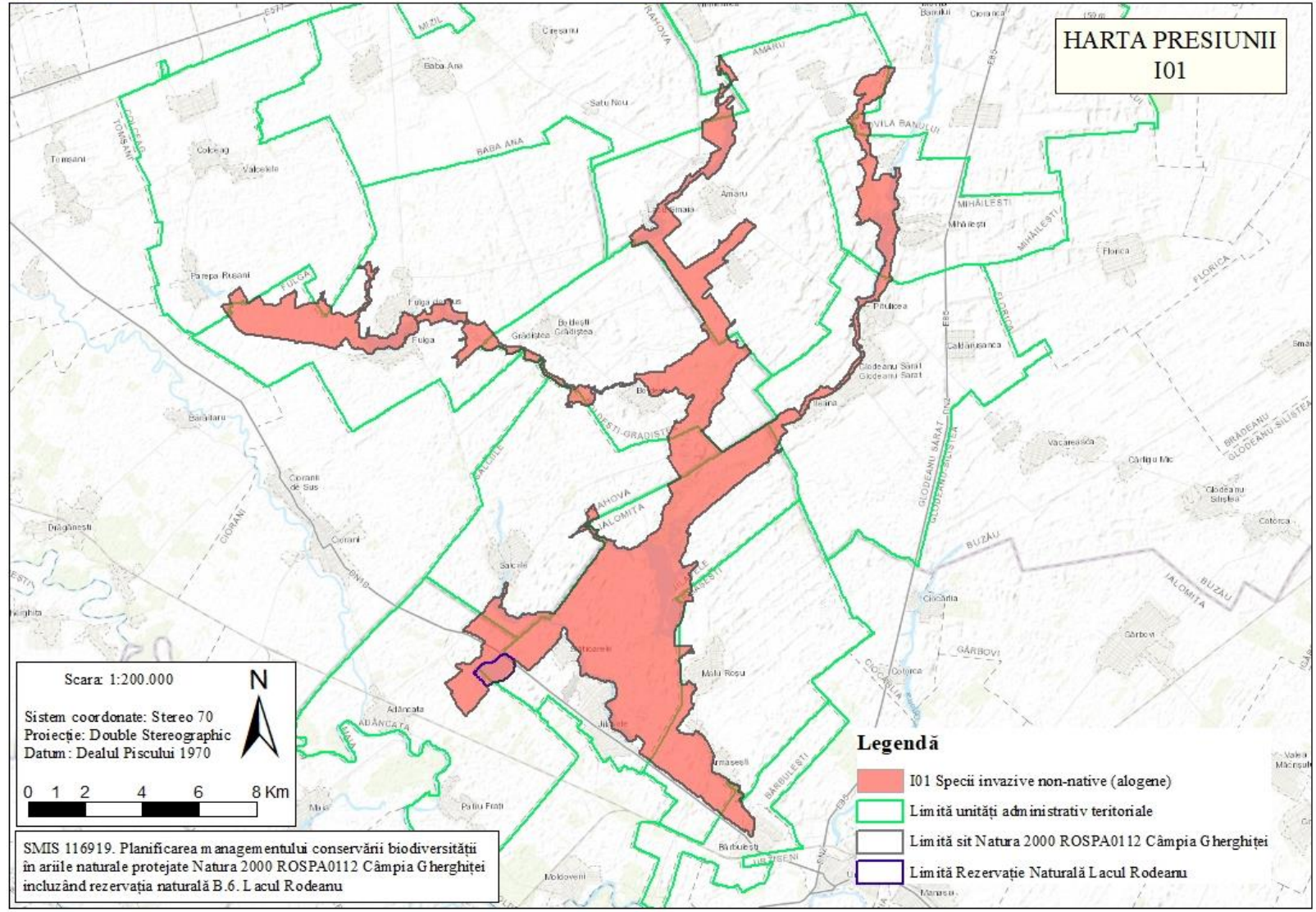

3.20.21. Harta presiunii J01.01 la nivelul ariei naturale protejate

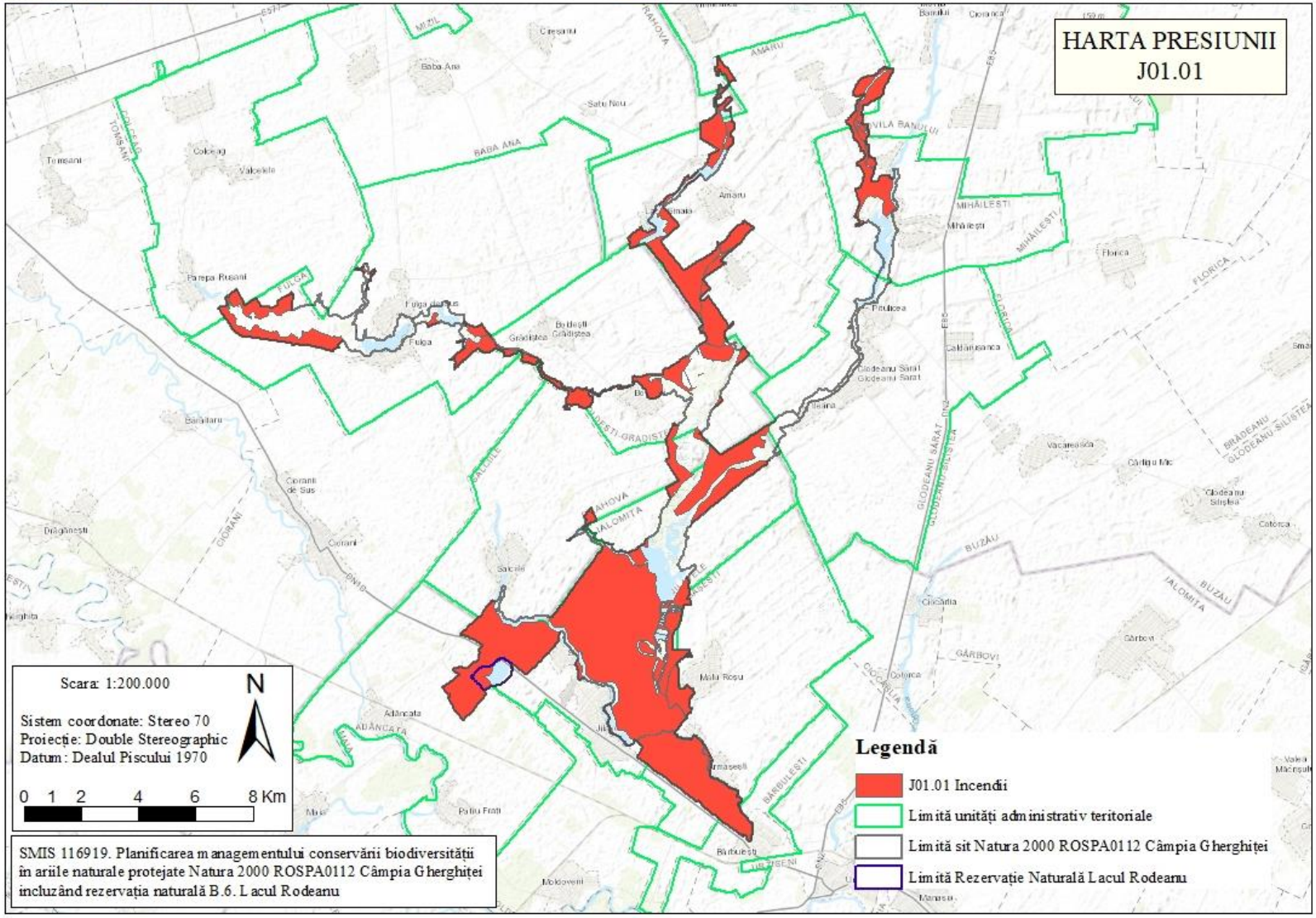

3.20.22. Harta presiunii M01.01 la nivelul ariei naturale protejate

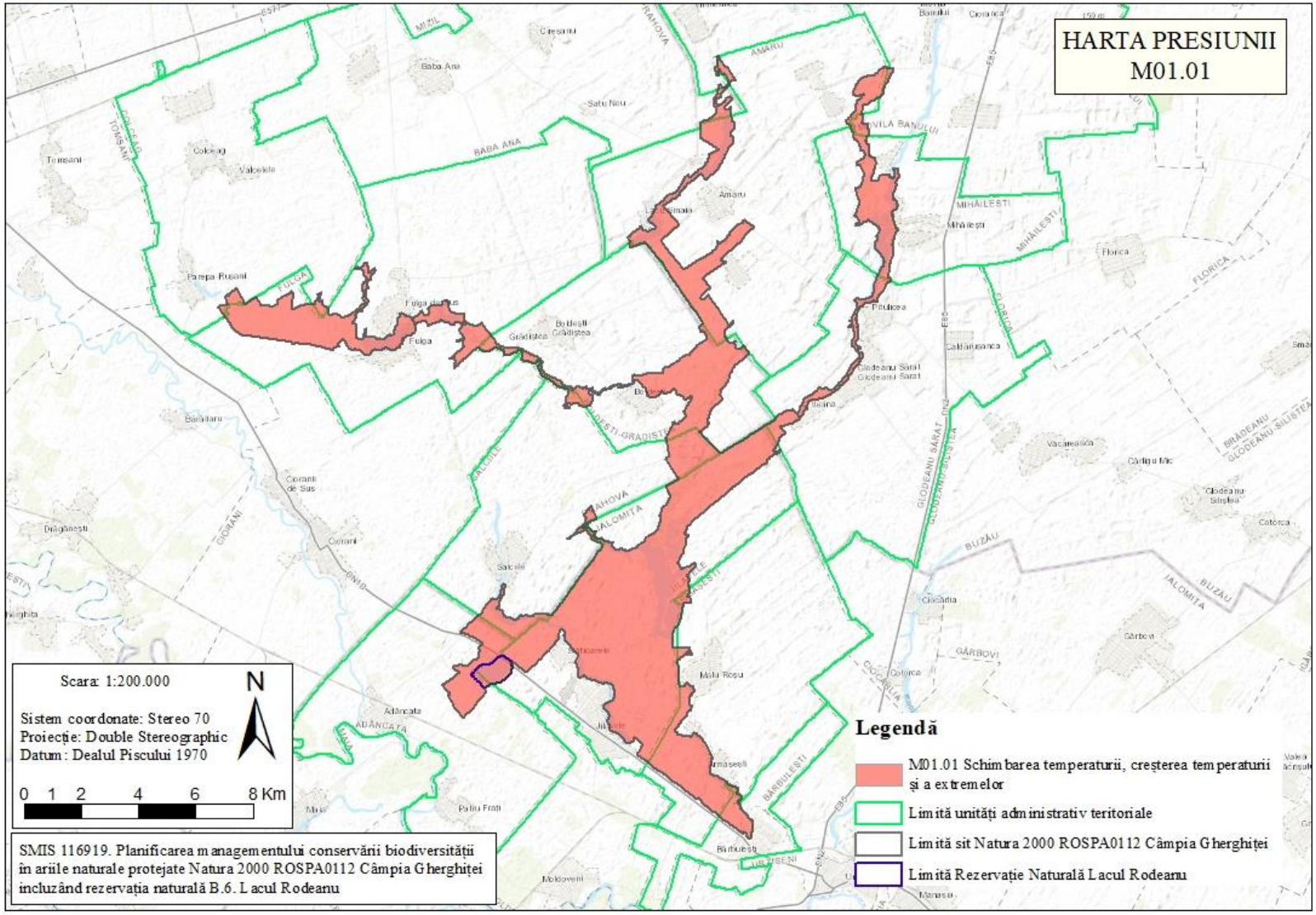

3.20.23. Harta presiunii M01.02 la nivelul ariei naturale protejate

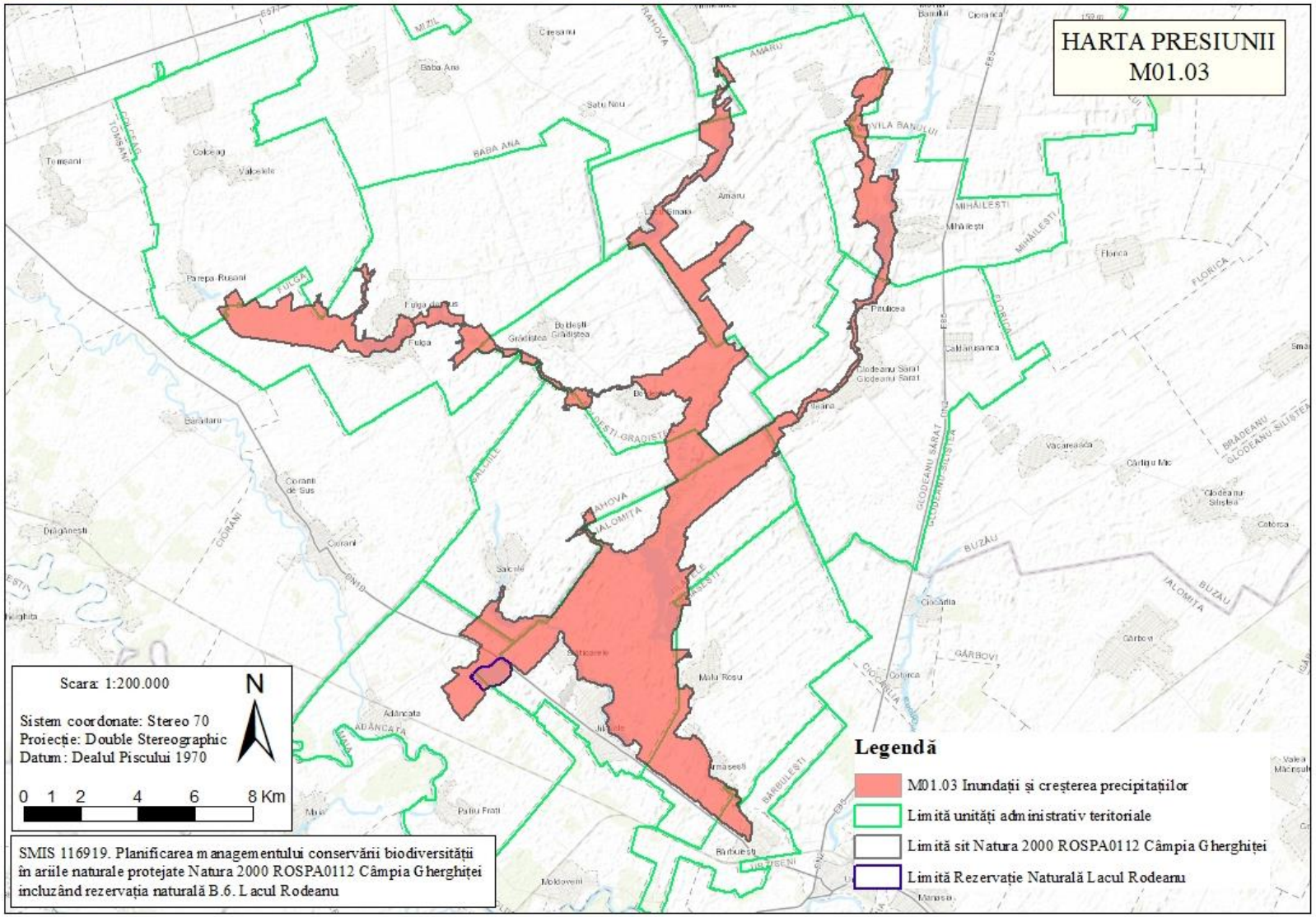

3.20.24. Harta presiunii M01.03 la nivelul ariei naturale protejate

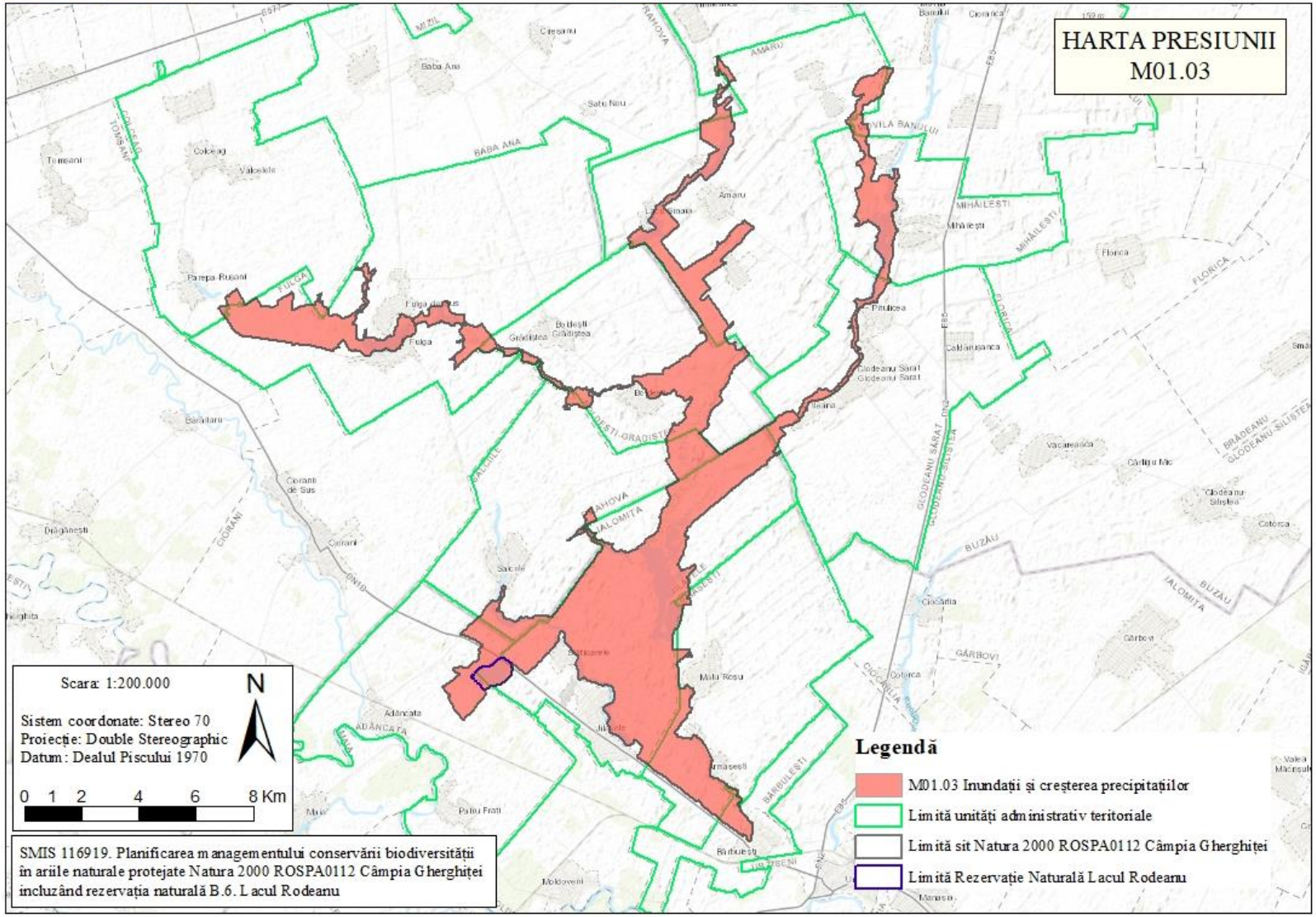

3.20.25. Harta presiunii M02.02 la nivelul ariei naturale protejate

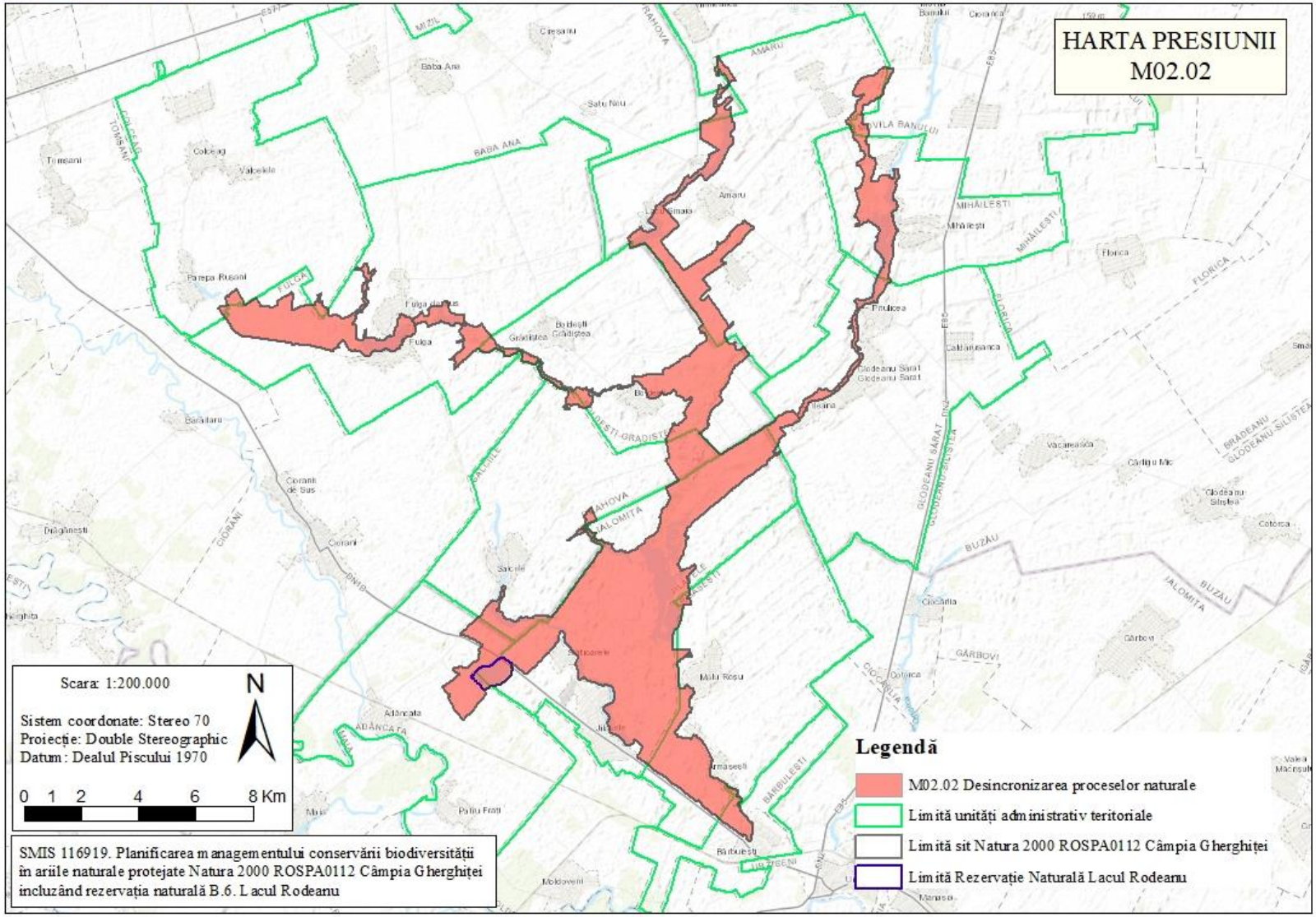

3.21. Harta amenințărilor la nivelul ariei naturale protejate

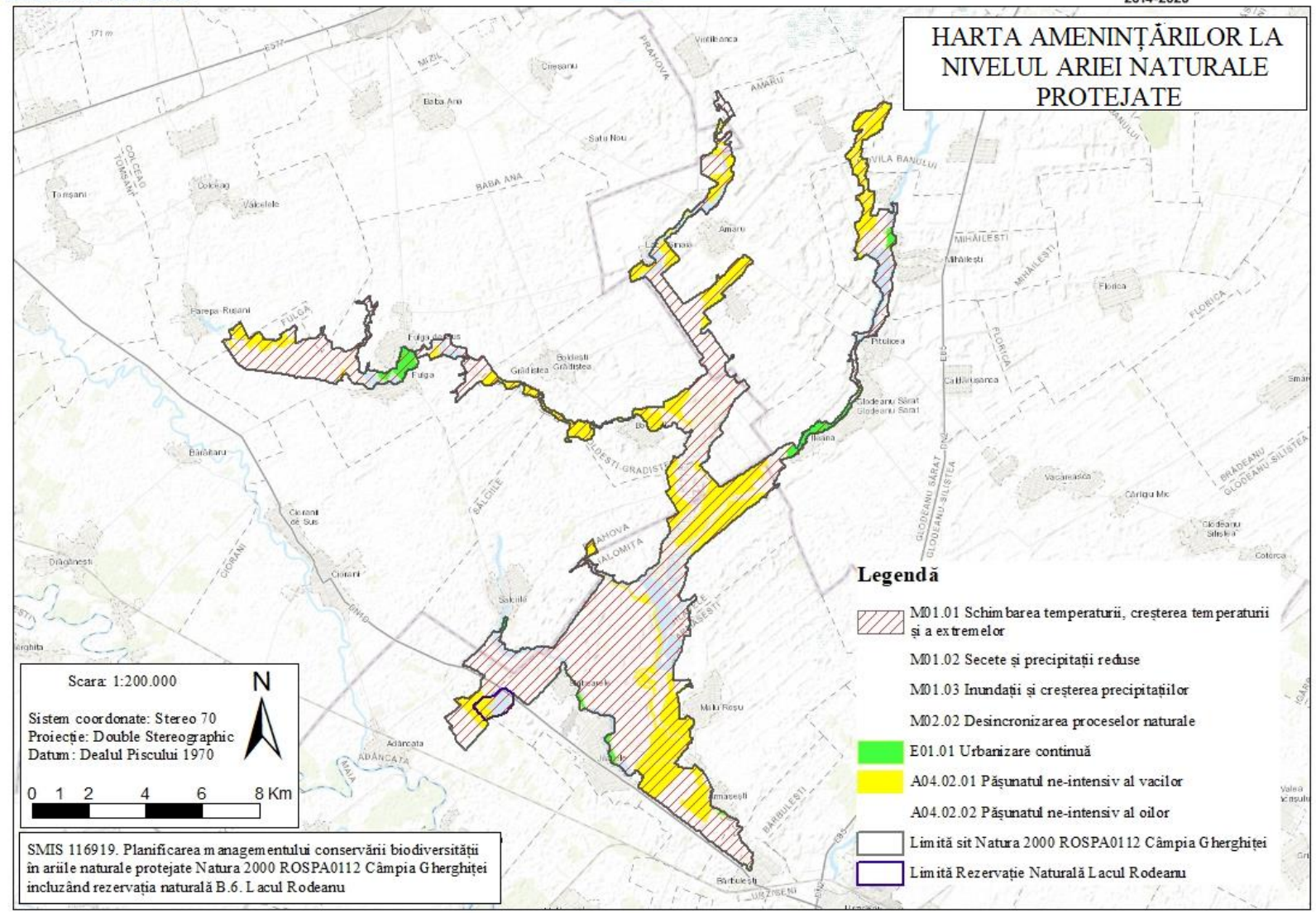

3.21.1. Harta amenințării A06.01.02 la nivelul ariei naturale protejate

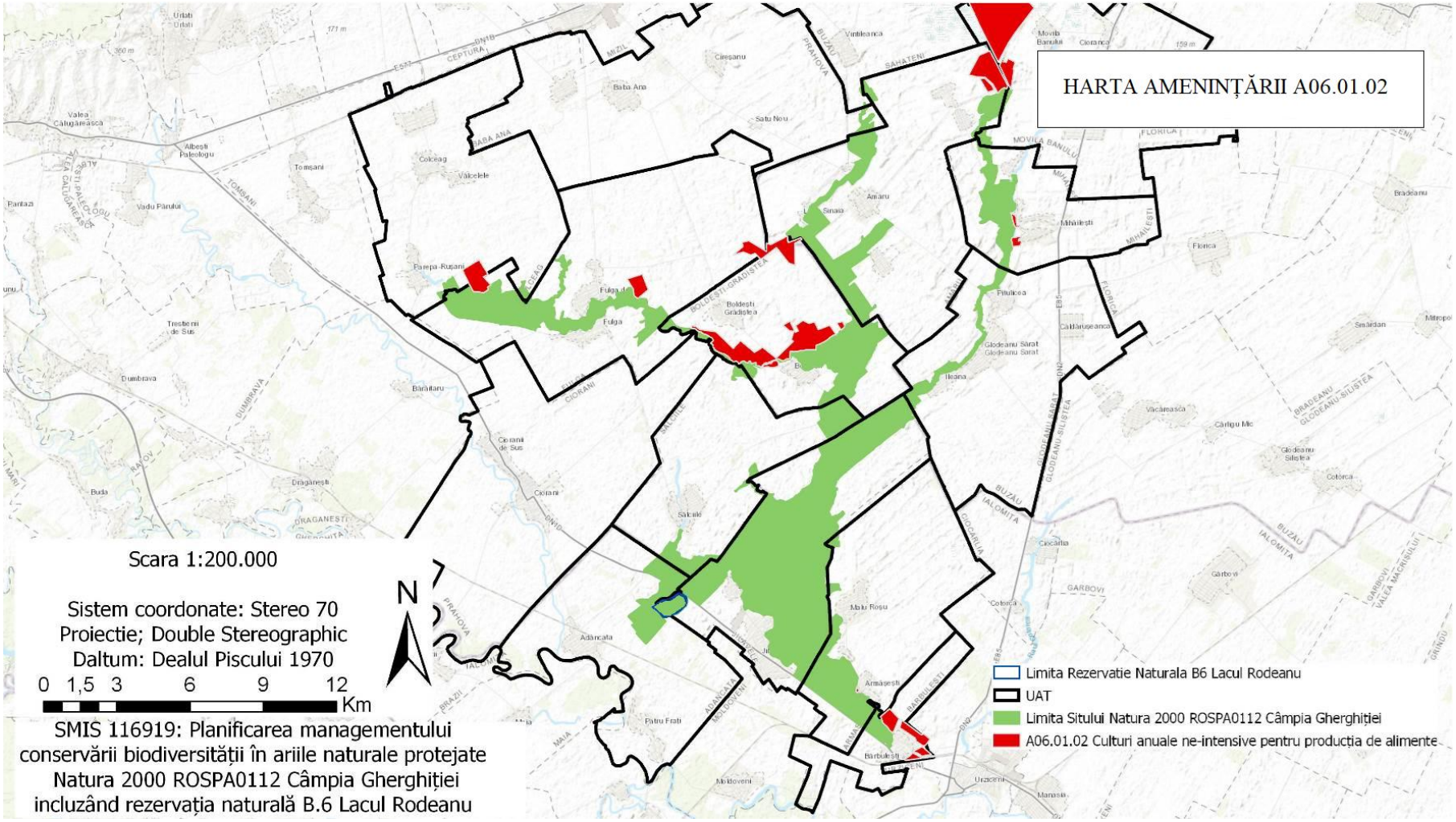

3.21.2. Harta amenințării A07 la nivelul ariei naturale protejate

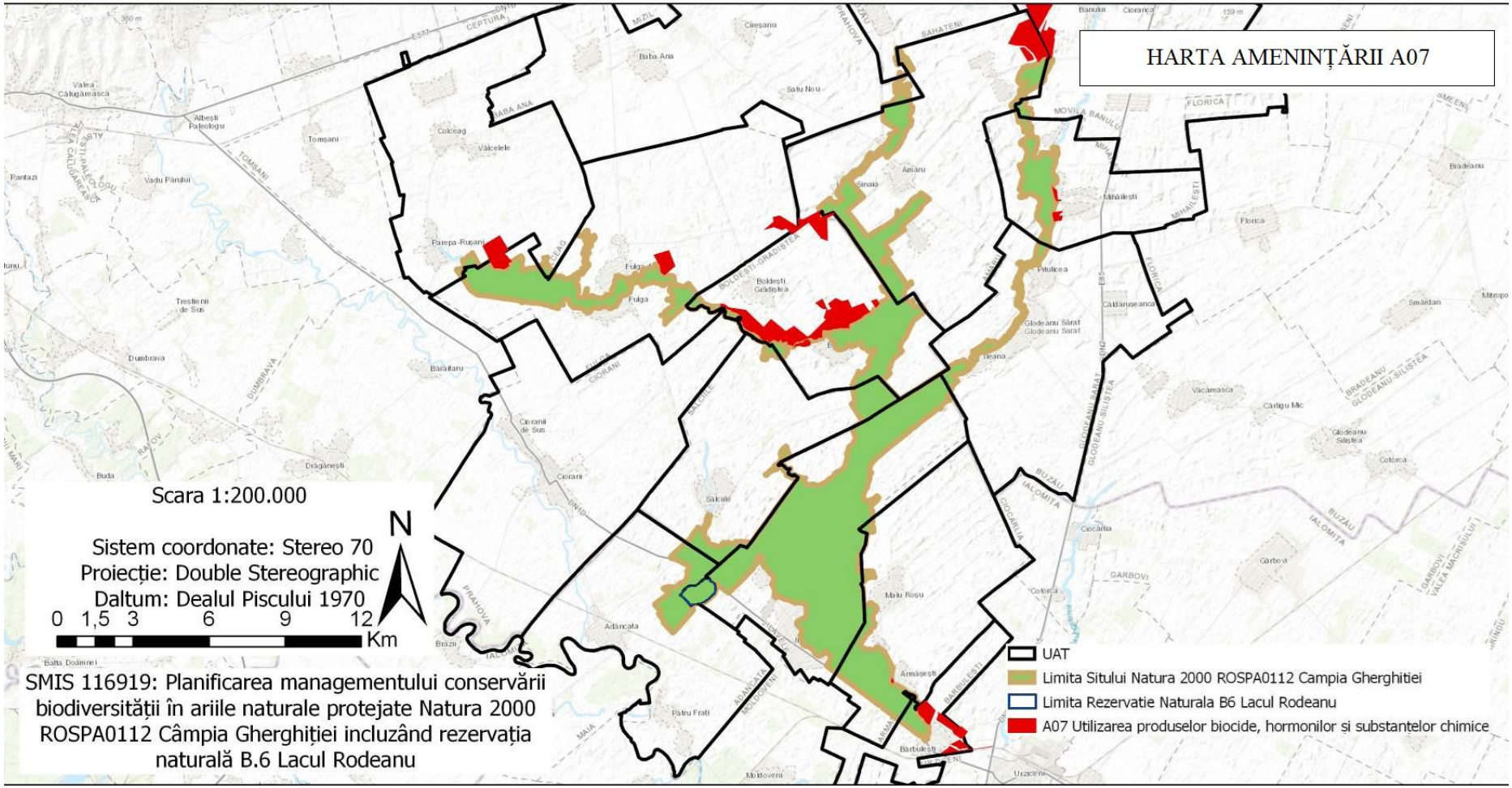

3.21.3. Harta amenințării A08 la nivelul ariei naturale protejate

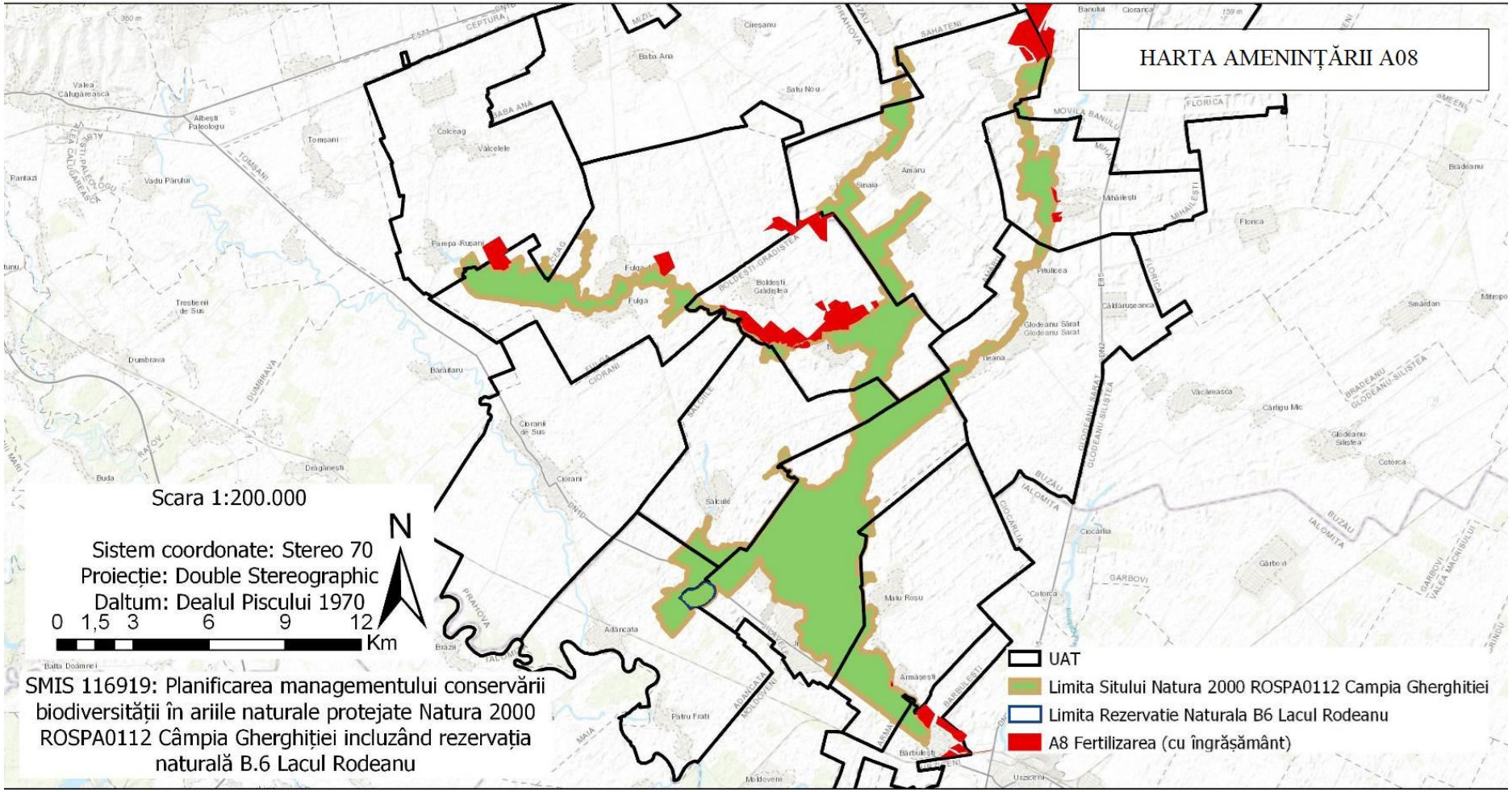

3.21.4. Harta amenințării E01.01 la nivelul ariei naturale protejate

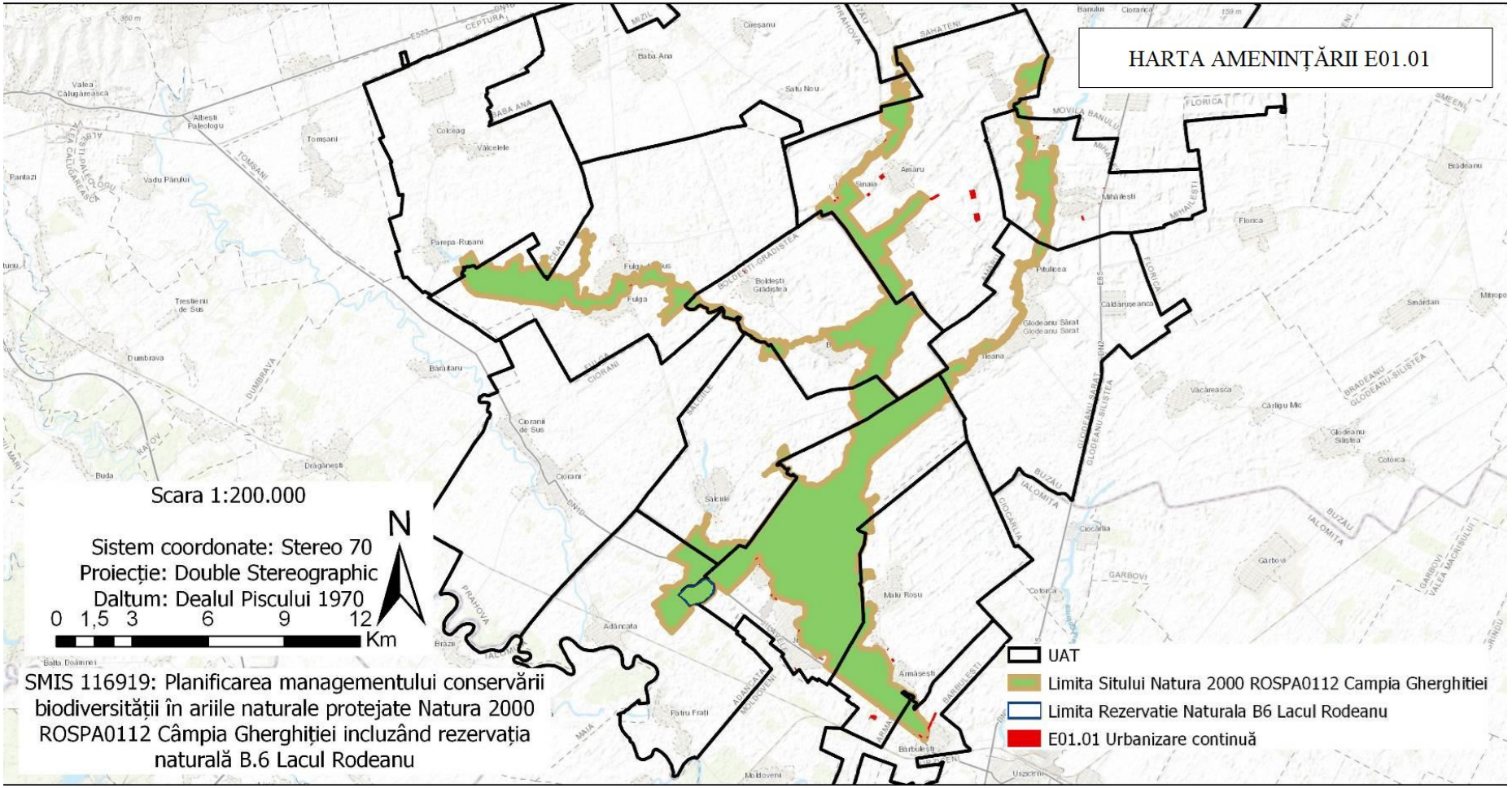

3.21.5 Harta amenințării M01.01 la nivelul ariei naturale protejate

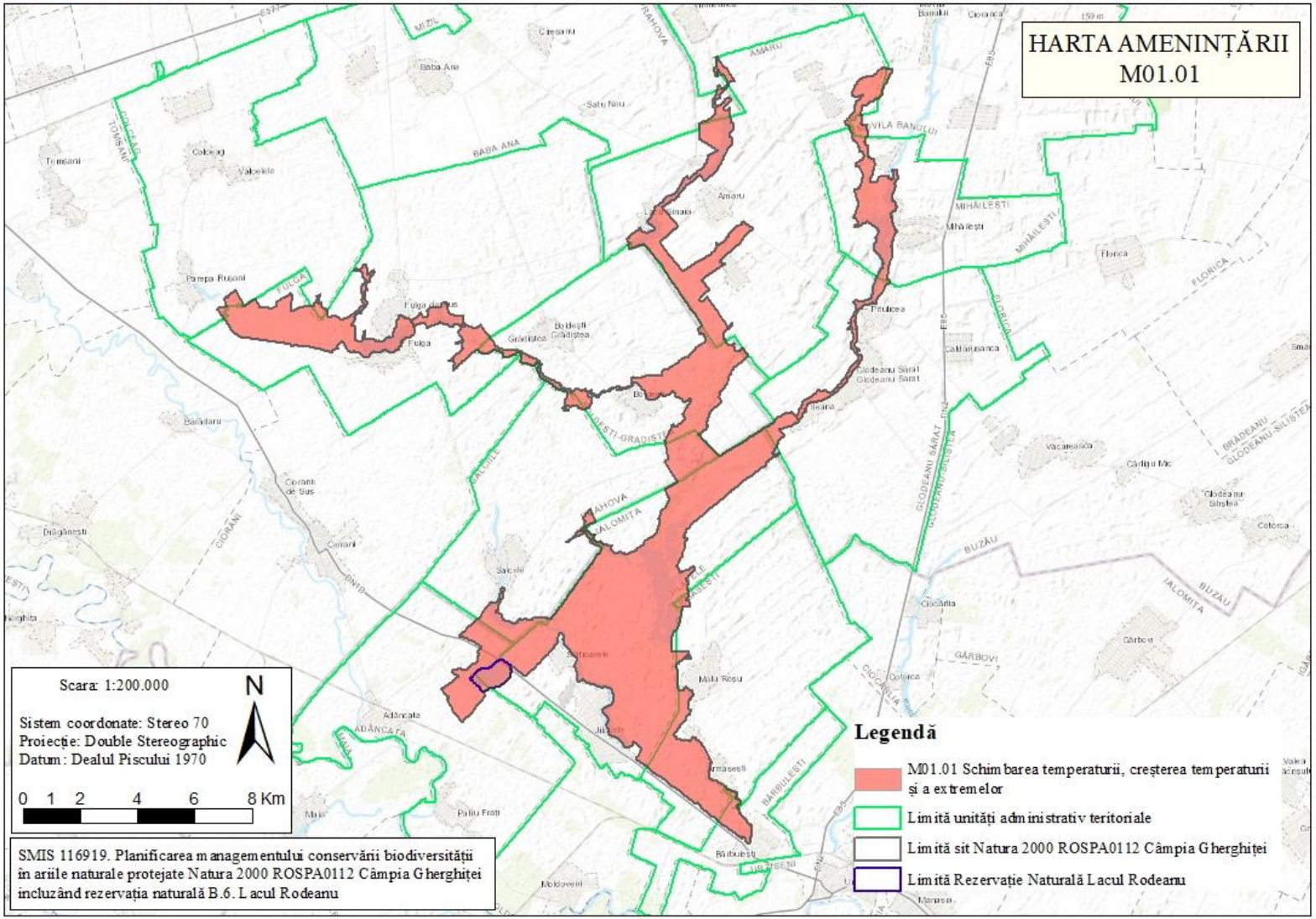

3.21.6. Harta amenințării M01.02 la nivelul ariei naturale protejate

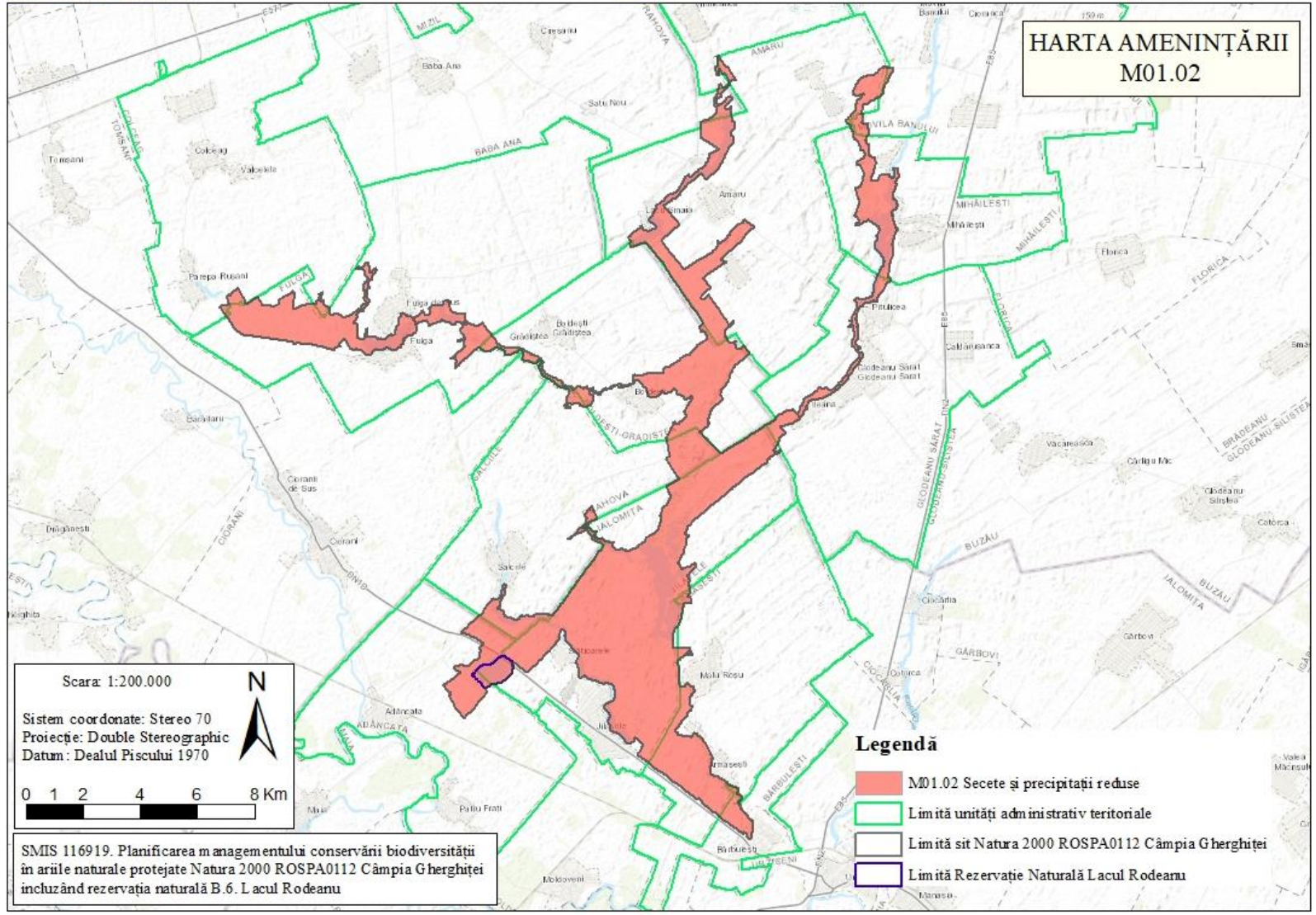

3.21.7. Harta amenințării M01.03 la nivelul ariei naturale protejate

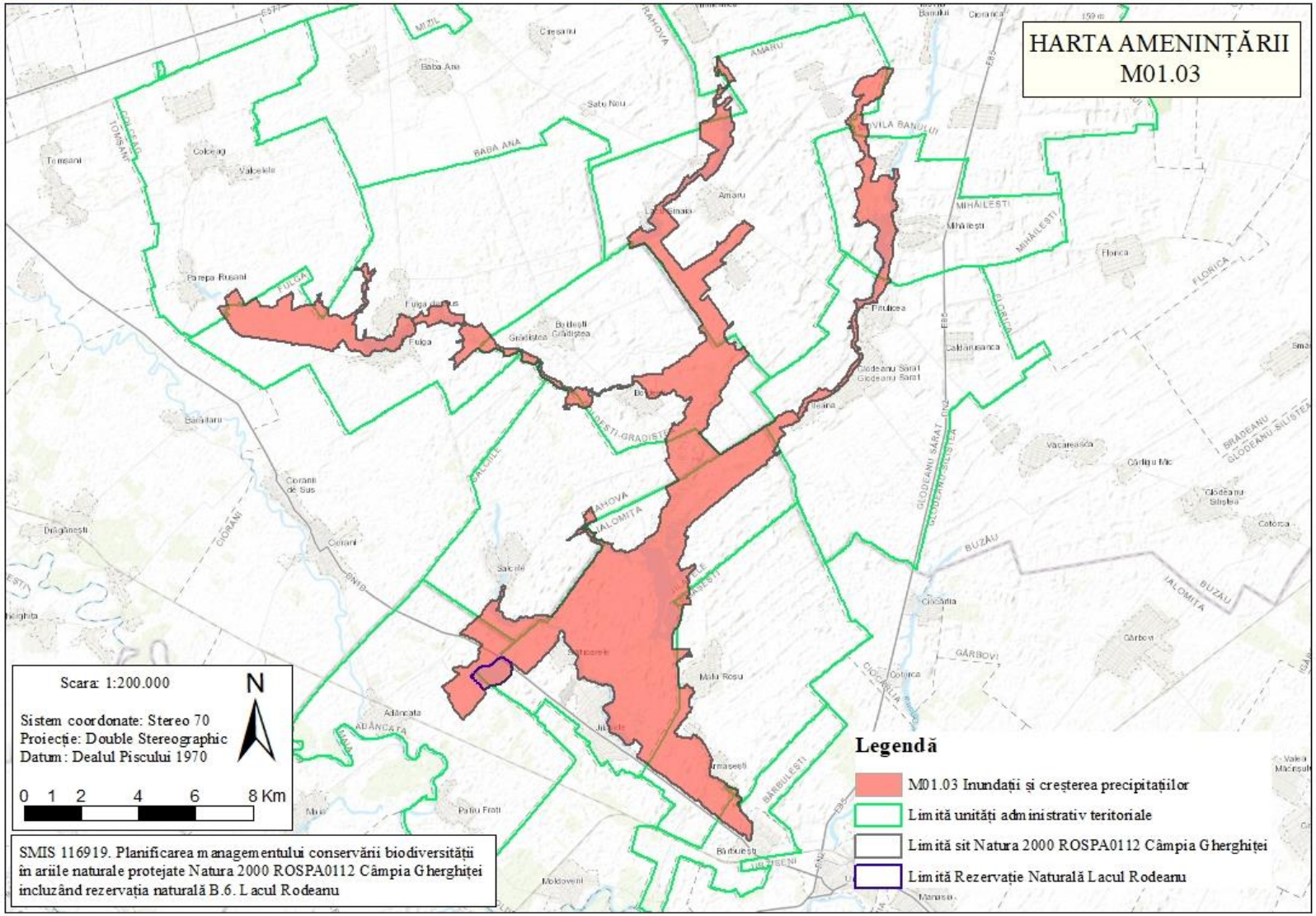

3.21.8. Harta amenințării M02.02 la nivelul ariei naturale protejate

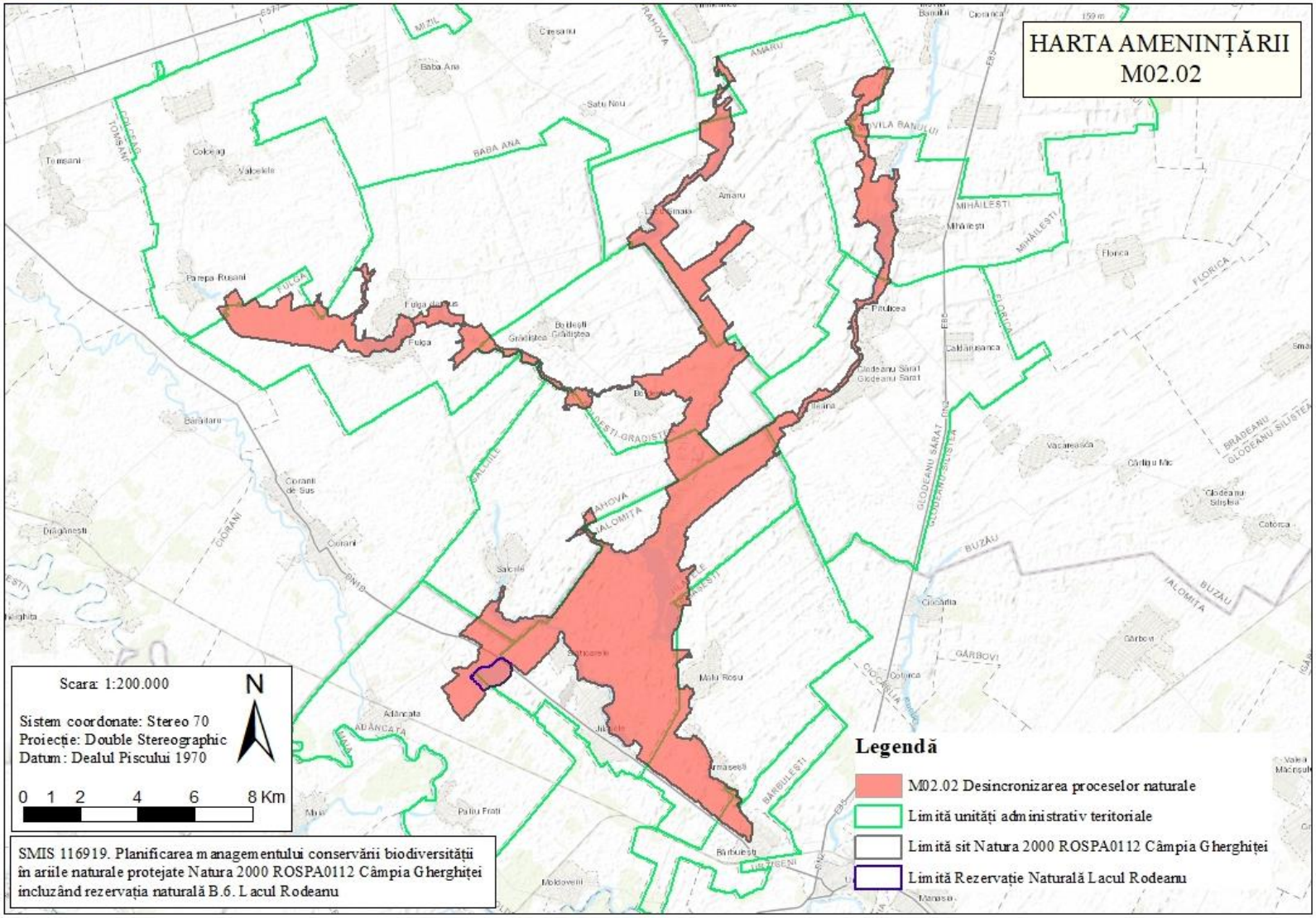

3.22. Harta distribuției impacturilor asupra speciilor

3.22.1 Hărțile distribuției impacturilor asupra speciilor de păsări acvatice și palustre

3.22.1.1. Harta presiunii A04.02.01 asupra speciilor de păsări acvatice și palustre

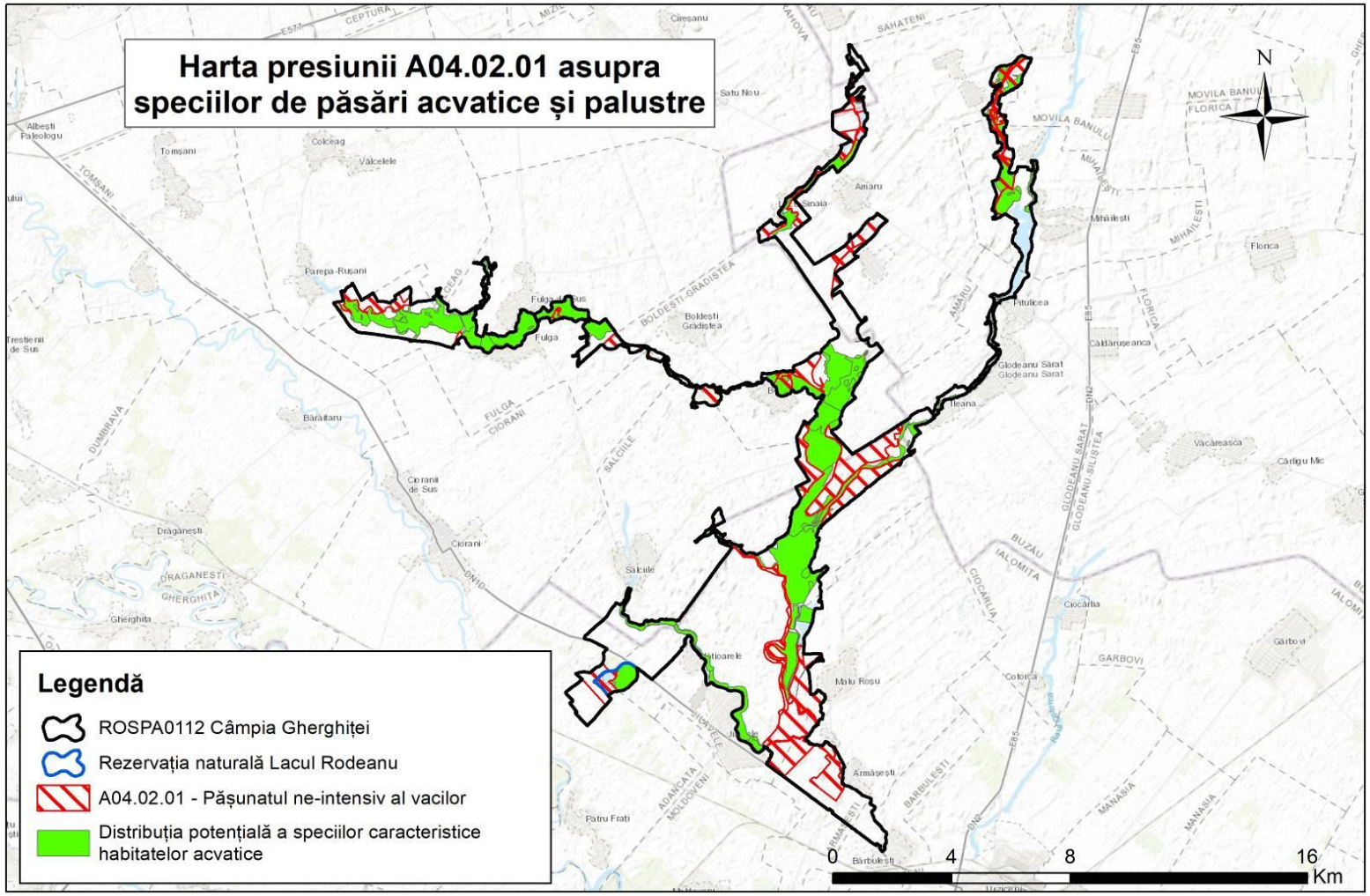

3.22.1.2. Harta presiunii A04.02.02 asupra speciilor de păsări acvatice și palustre

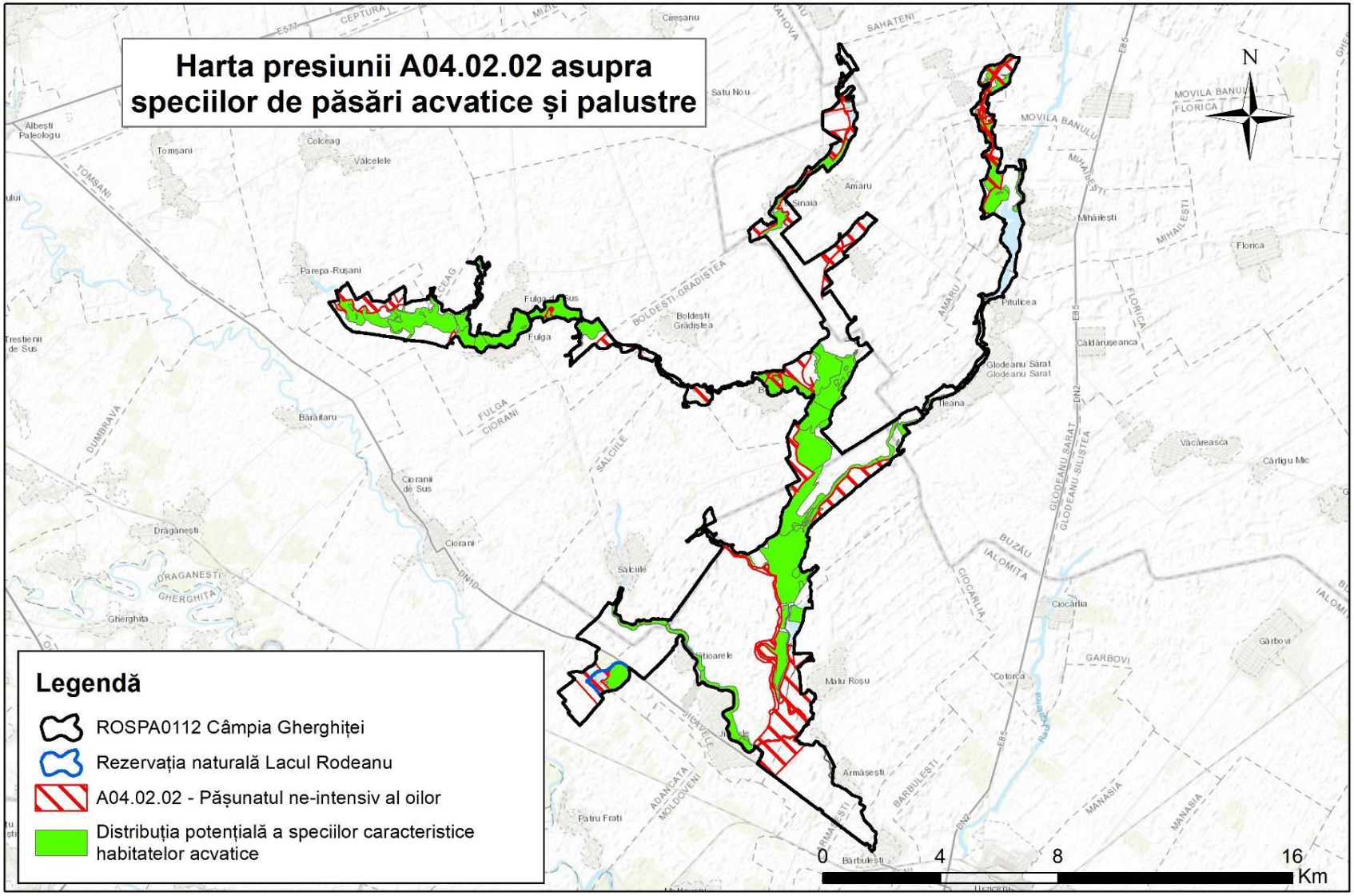

3.22.1.3. Harta presiunii A06.01.02 asupra speciilor de păsări acvatice și palustre

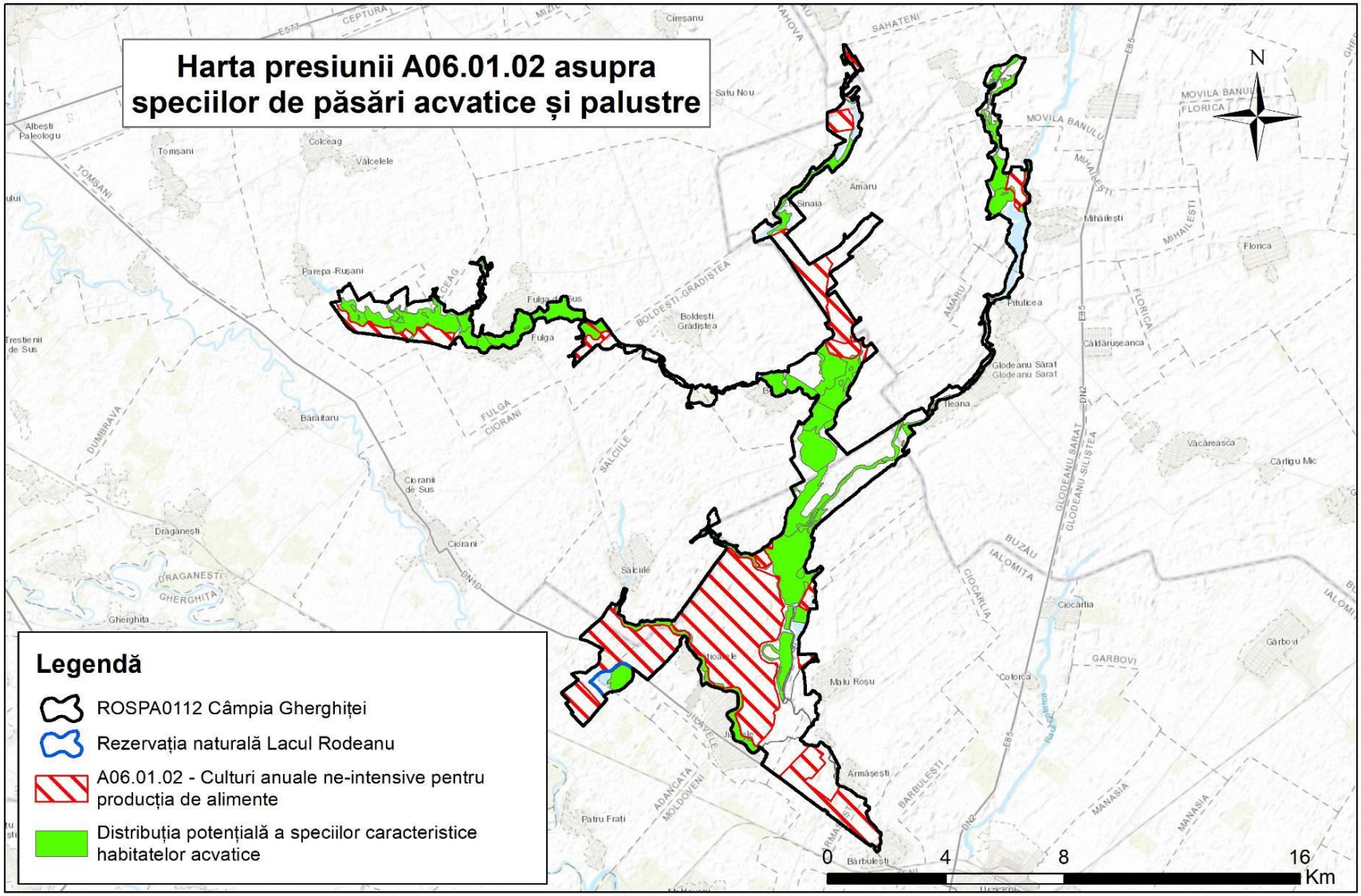

3.22.1.4. Harta presiunii A07 asupra speciilor de păsări acvatice și palustre

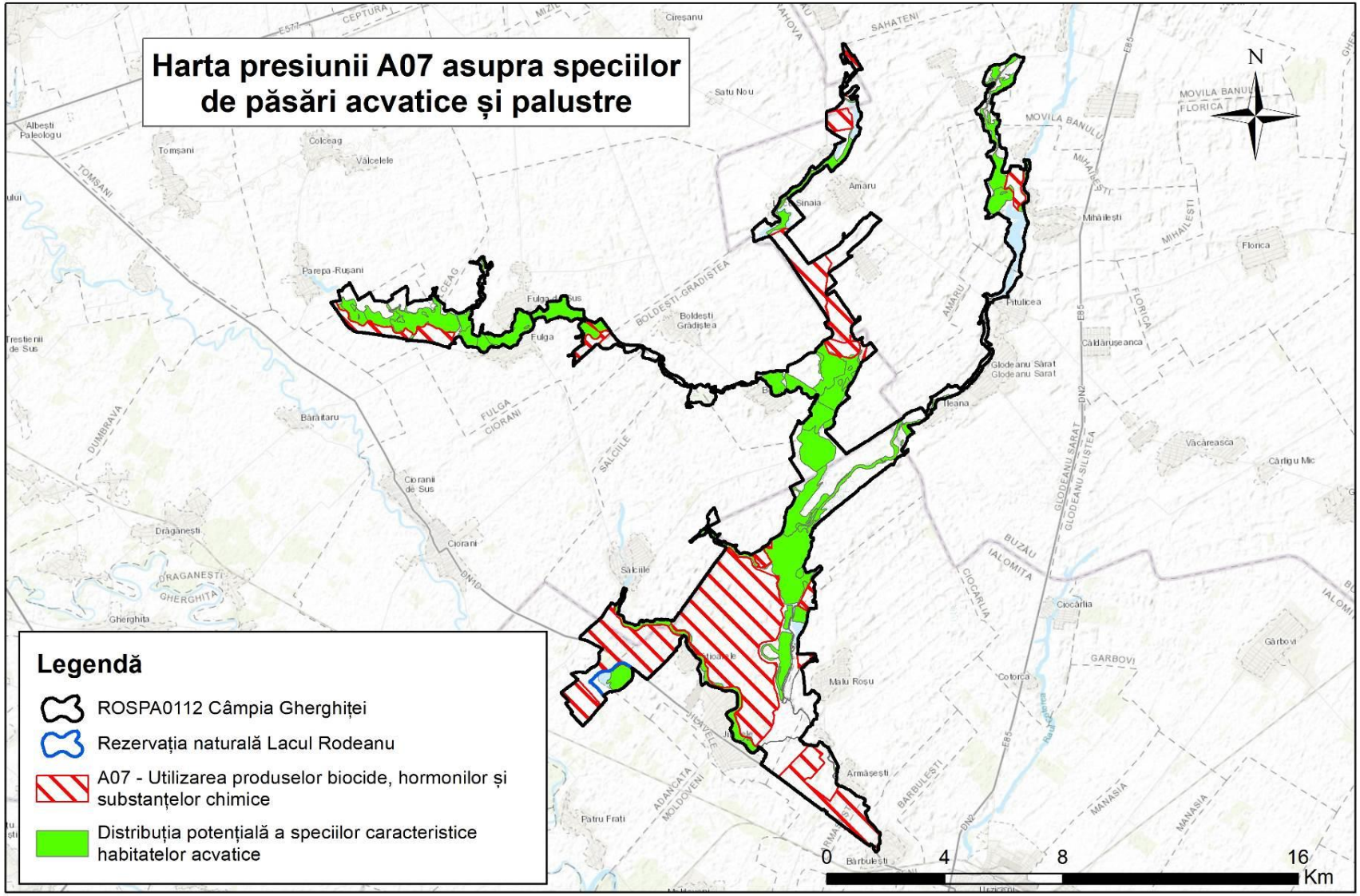

3.22.1.5. Harta presiunii A08 asupra speciilor de păsări acvatice și palustre

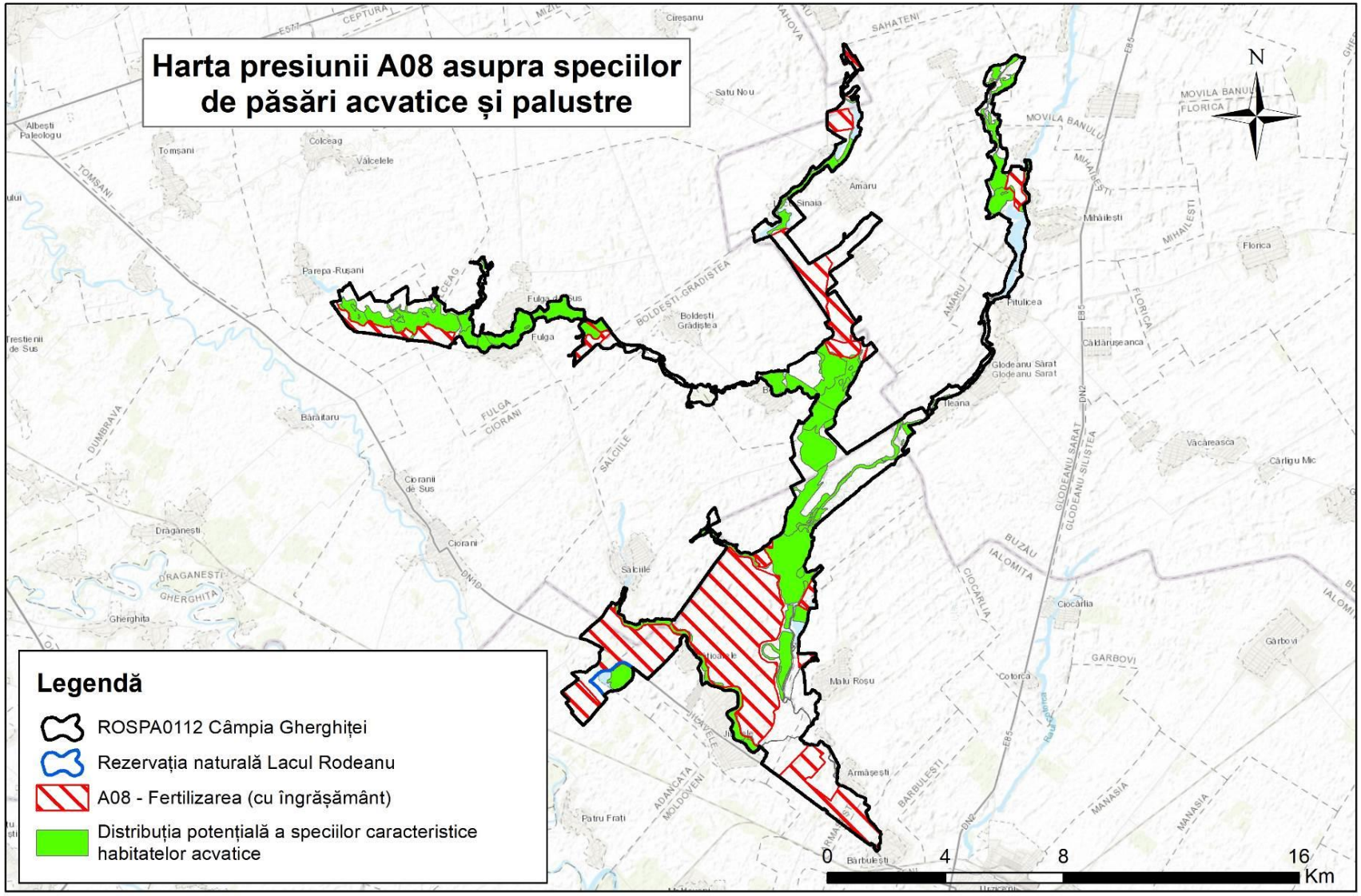

3.22.1.6. Harta presiunii D01.02 asupra speciilor de păsări acvatice și palustre

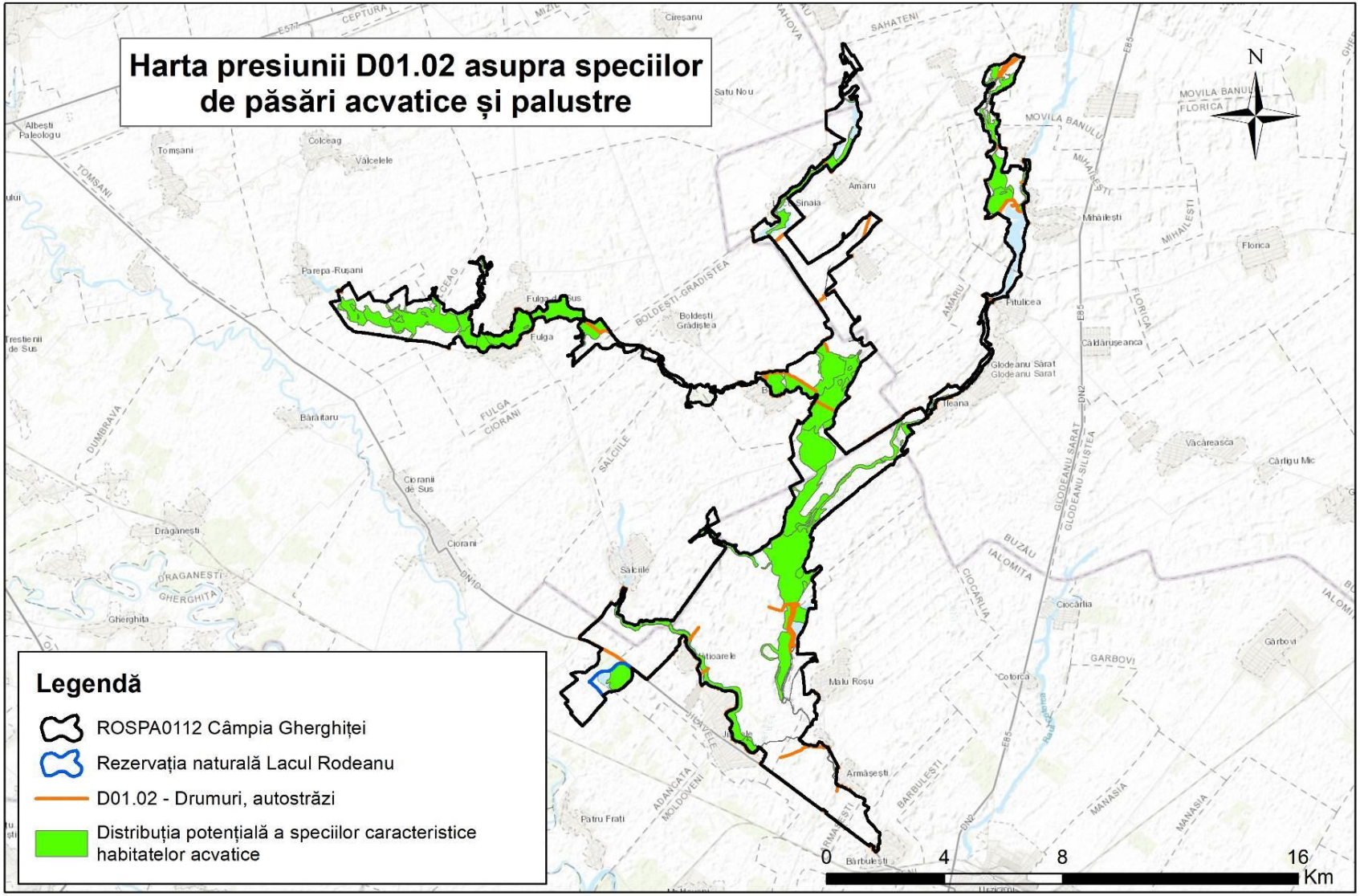

3.22.1.7. Harta presiunii D02.01.01 asupra speciilor de păsări acvatice și palustre

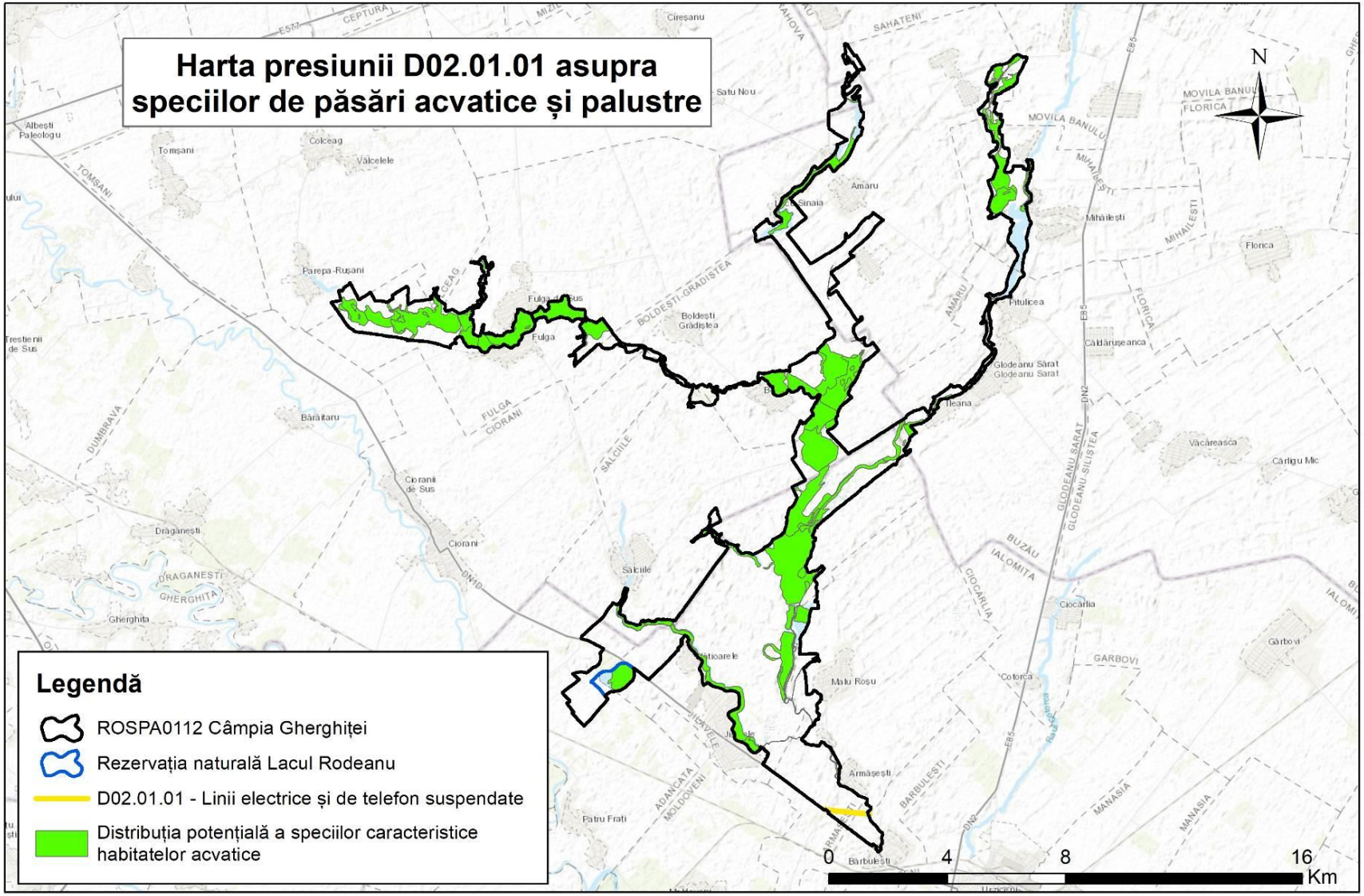

3.22.1.8. Harta presiunii E01.01 asupra speciilor de păsări acvatice și palustre

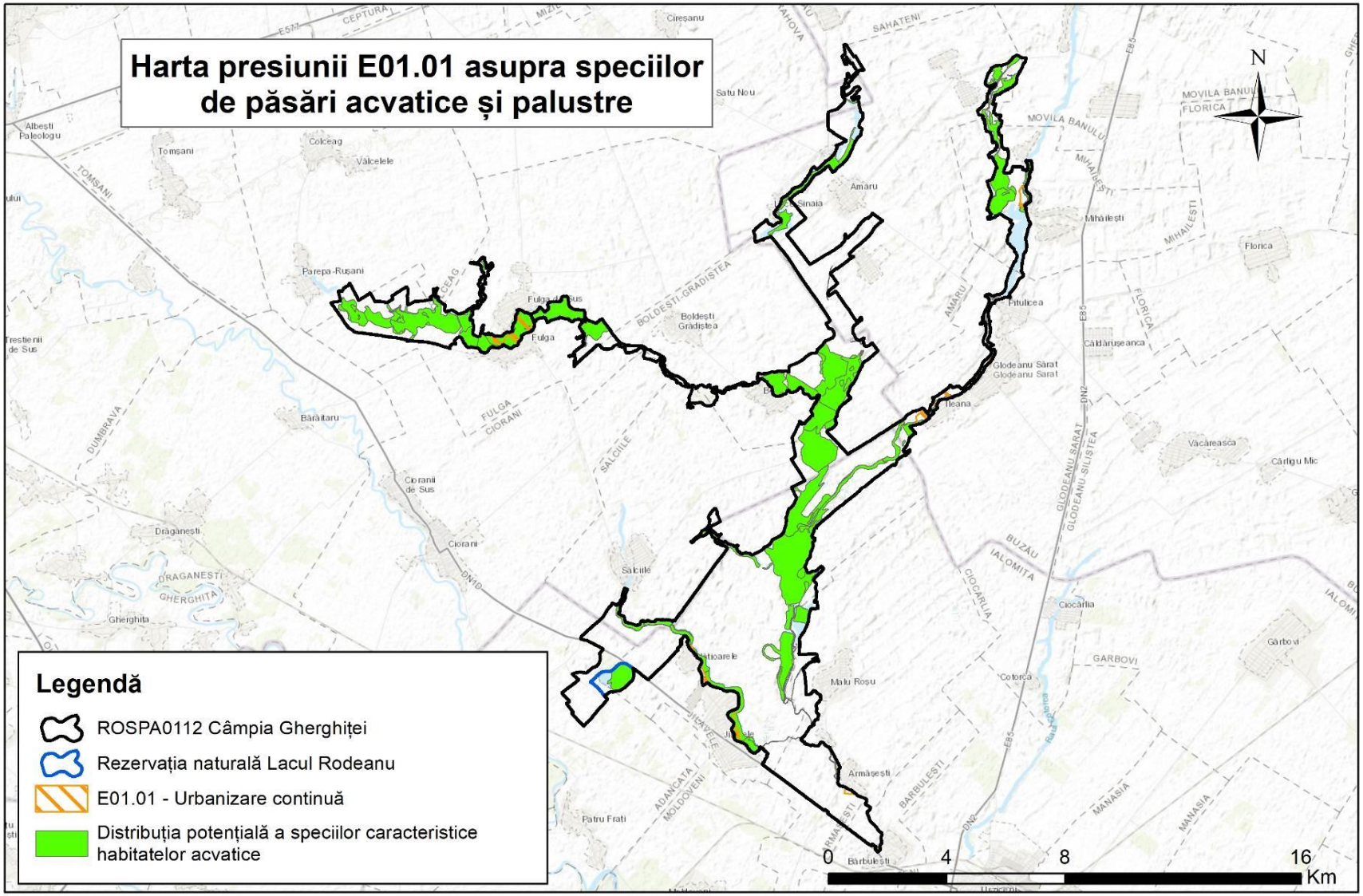

3.22.1.9. Harta presiunii E03.01 asupra speciilor de păsări acvatice și palustre

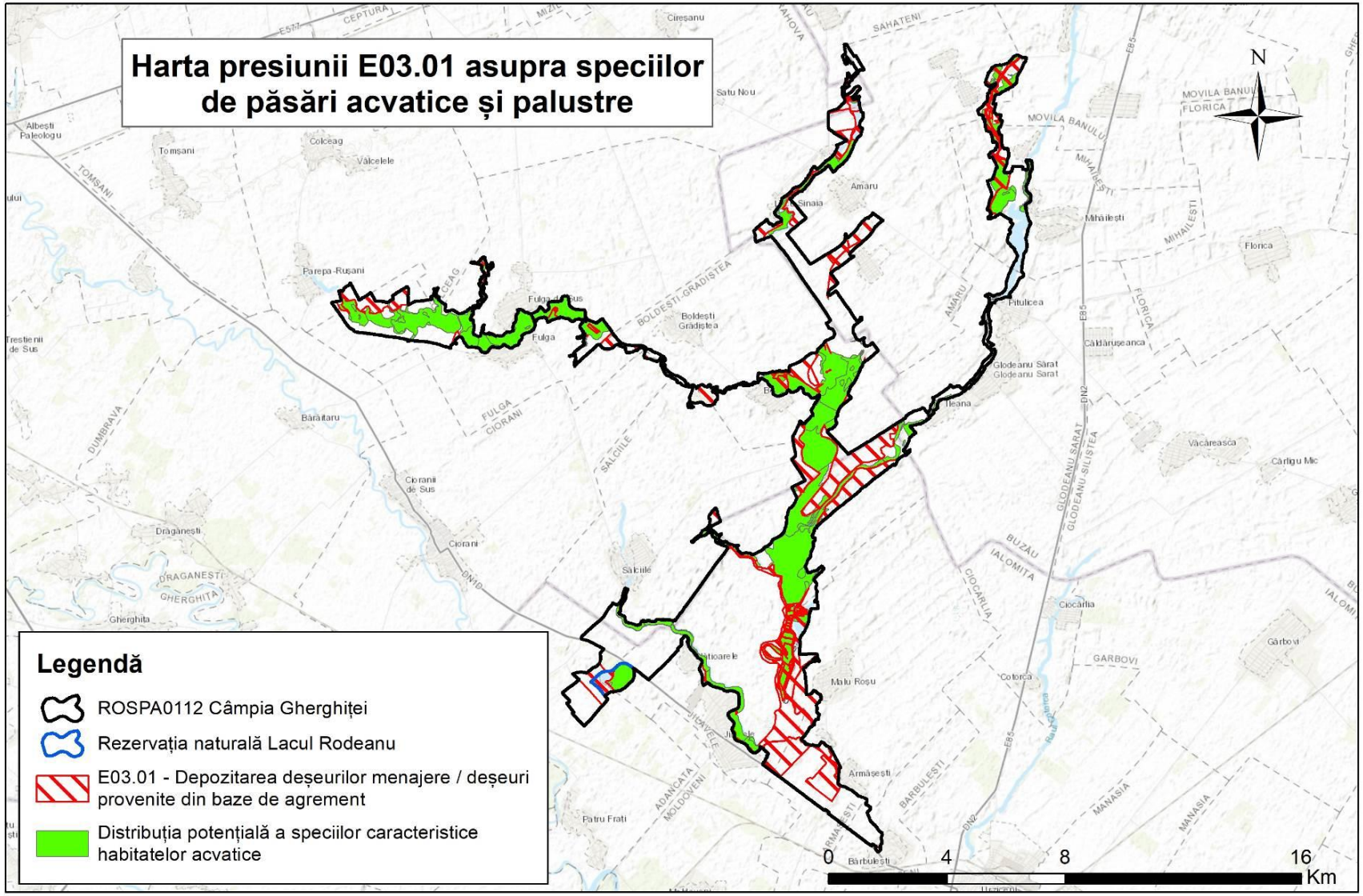

3.22.1.10. Harta presiunii F01 asupra speciilor de păsări acvatice și palustre

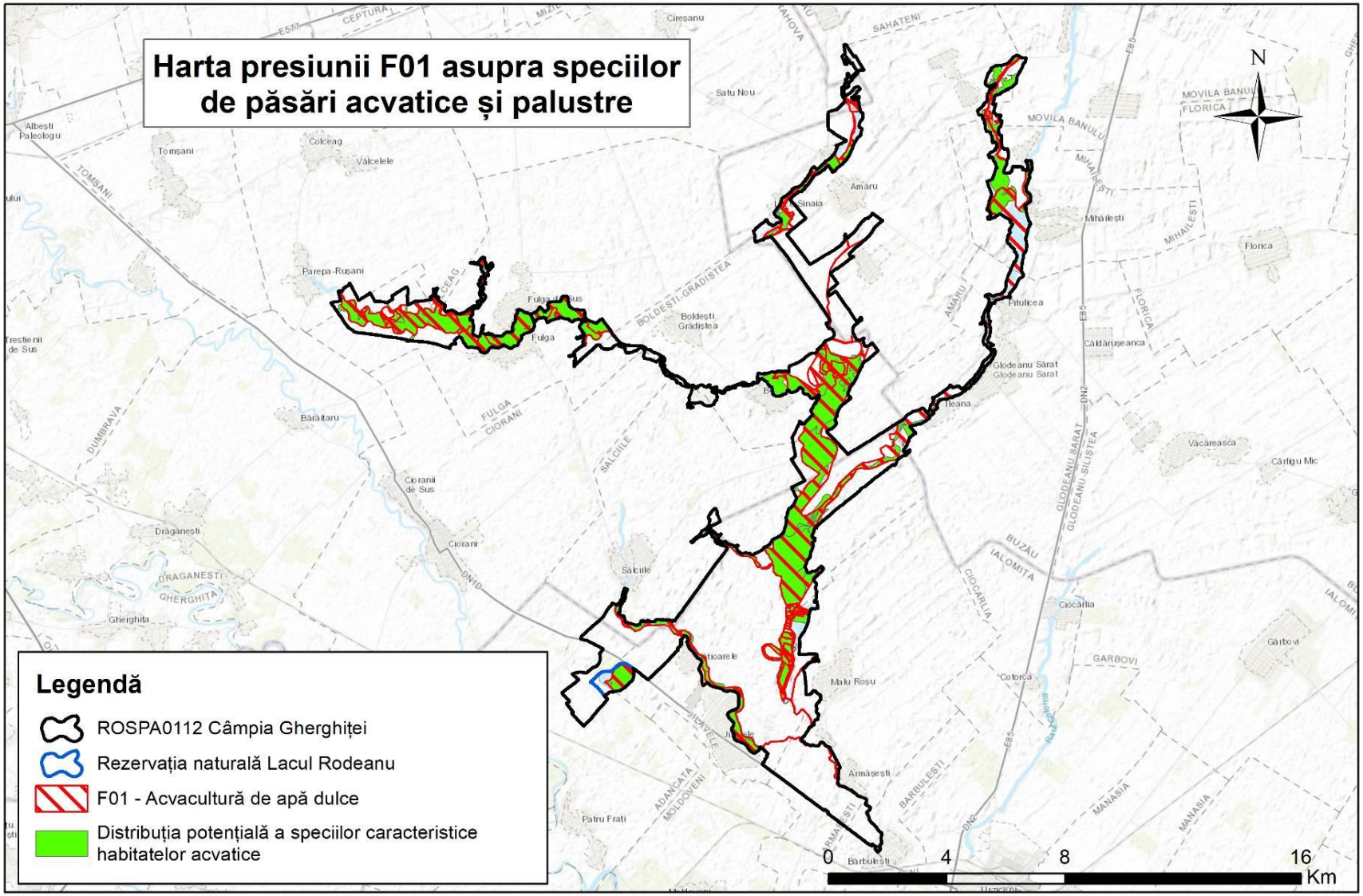

3.22.1.11. Harta presiunii F02.03 asupra speciilor de păsări acvatice și palustre

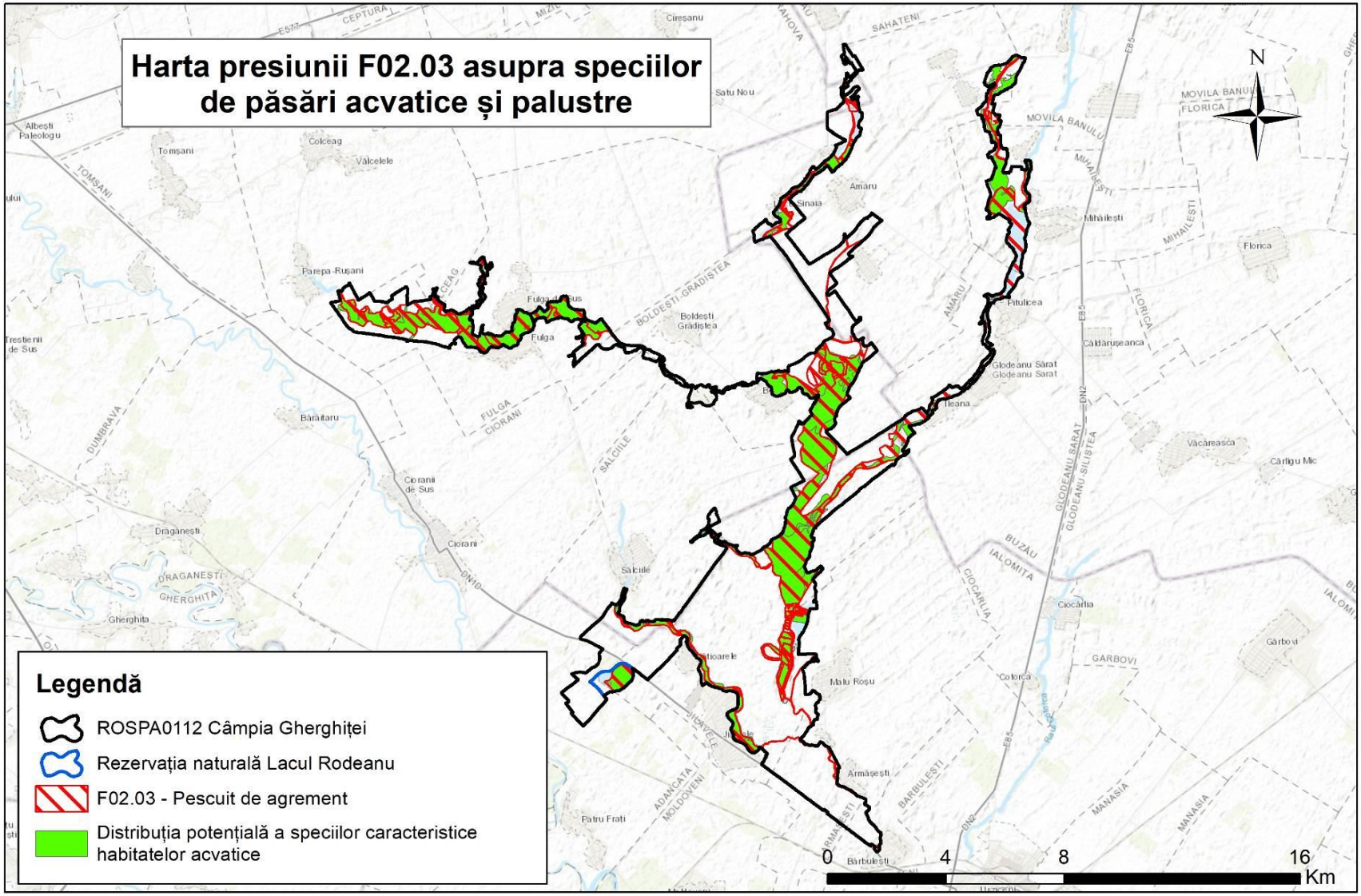

3.22.1.12. Harta presiunii F03.01 asupra speciilor de păsări acvatice și palustre

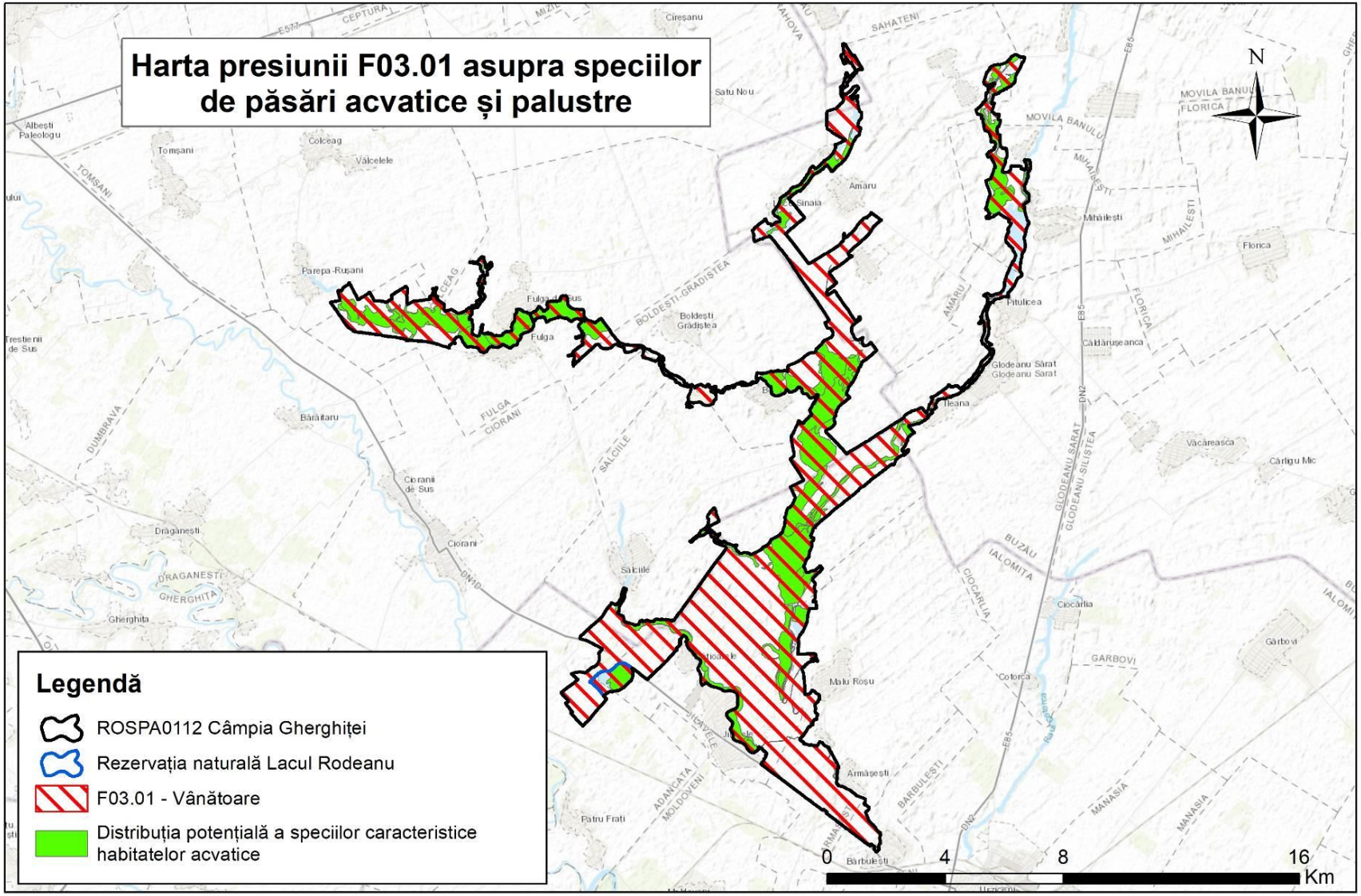

3.22.1.13. Harta presiunii F03.02.03 asupra speciilor de păsări acvatice și palustre

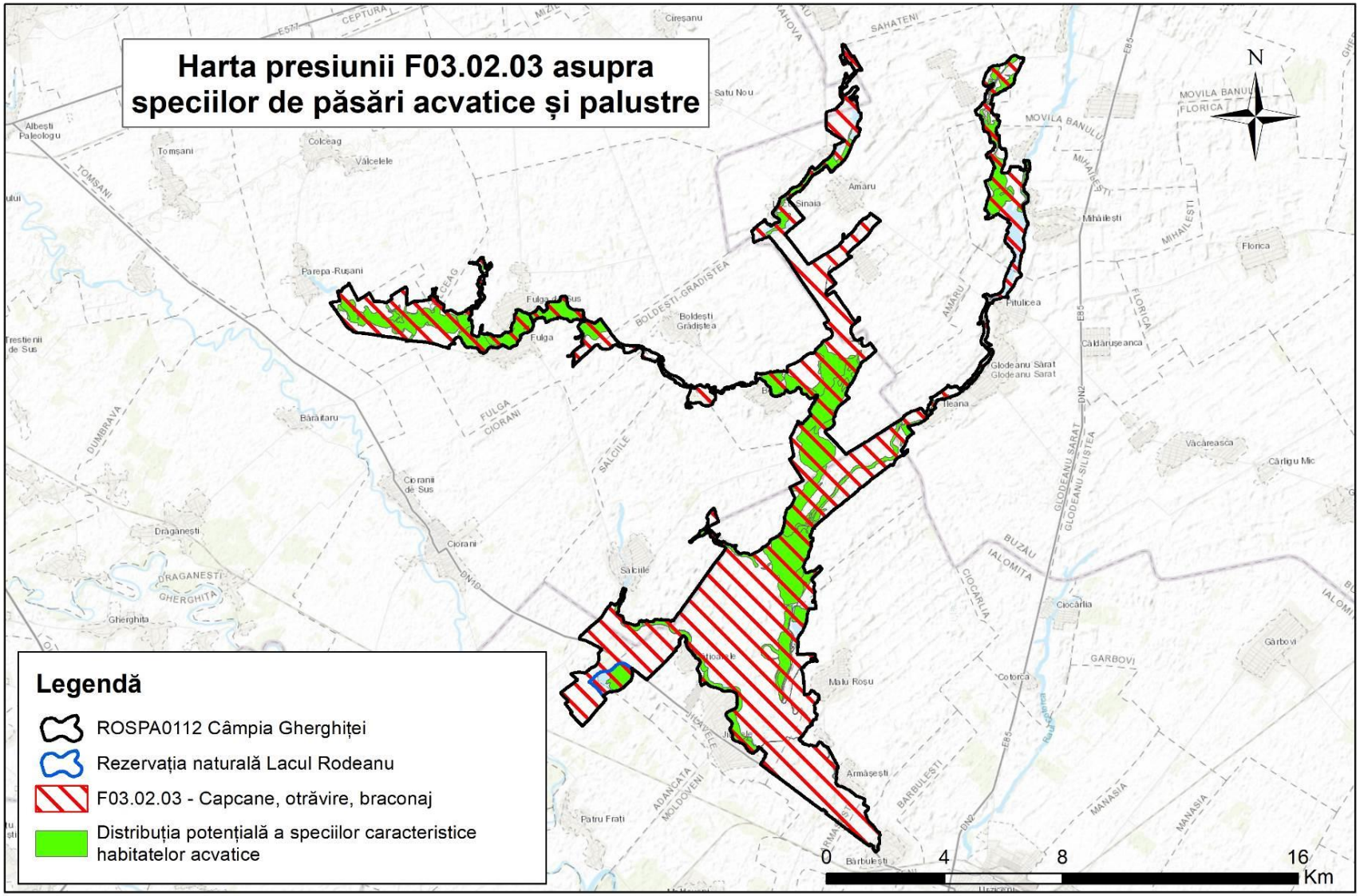

3.22.1.14. Harta presiunii F05 asupra speciilor de păsări acvatice și palustre

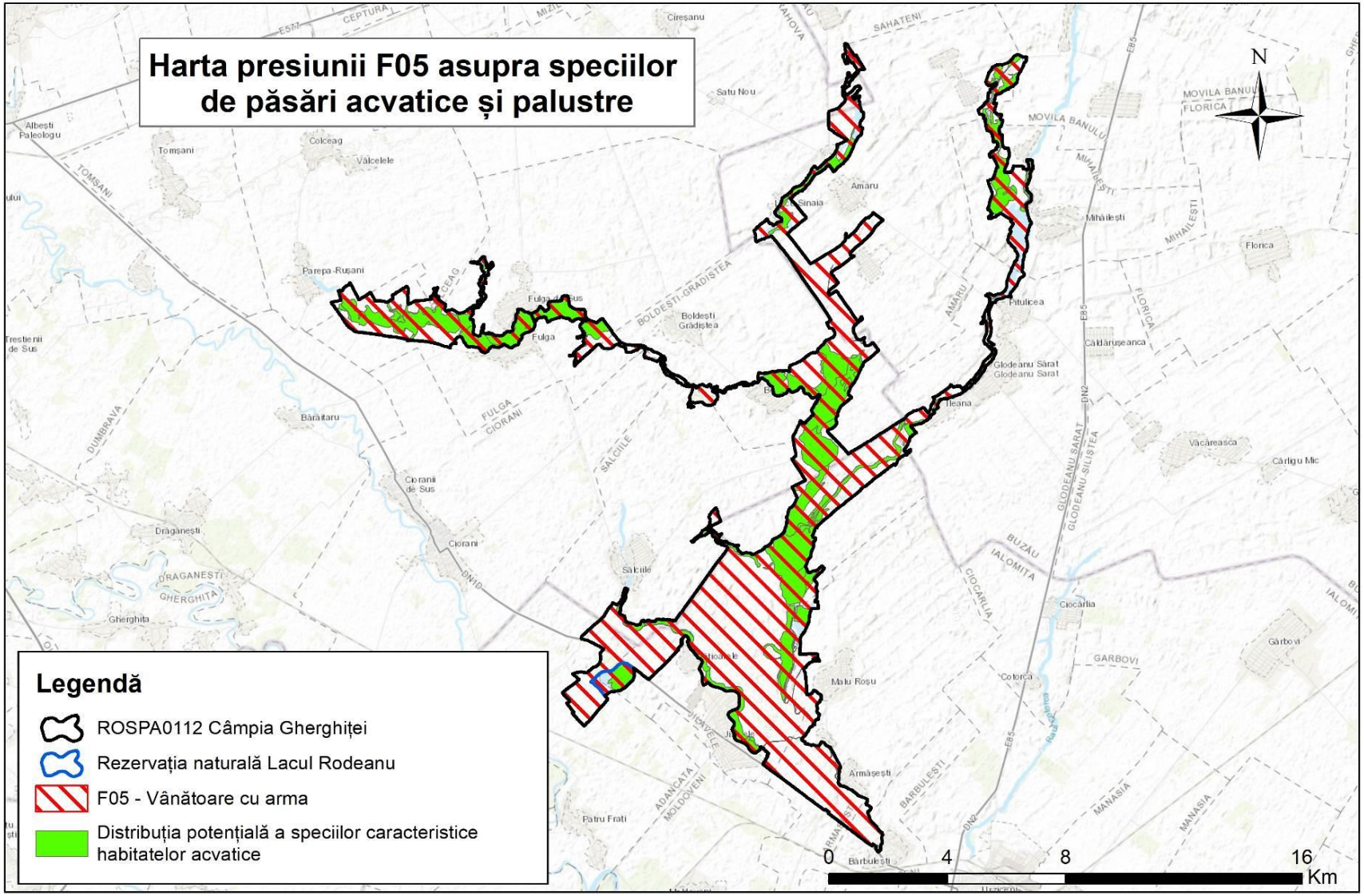

3.22.1.15. Harta presiunii G01 asupra speciilor de păsări acvatice și palustre

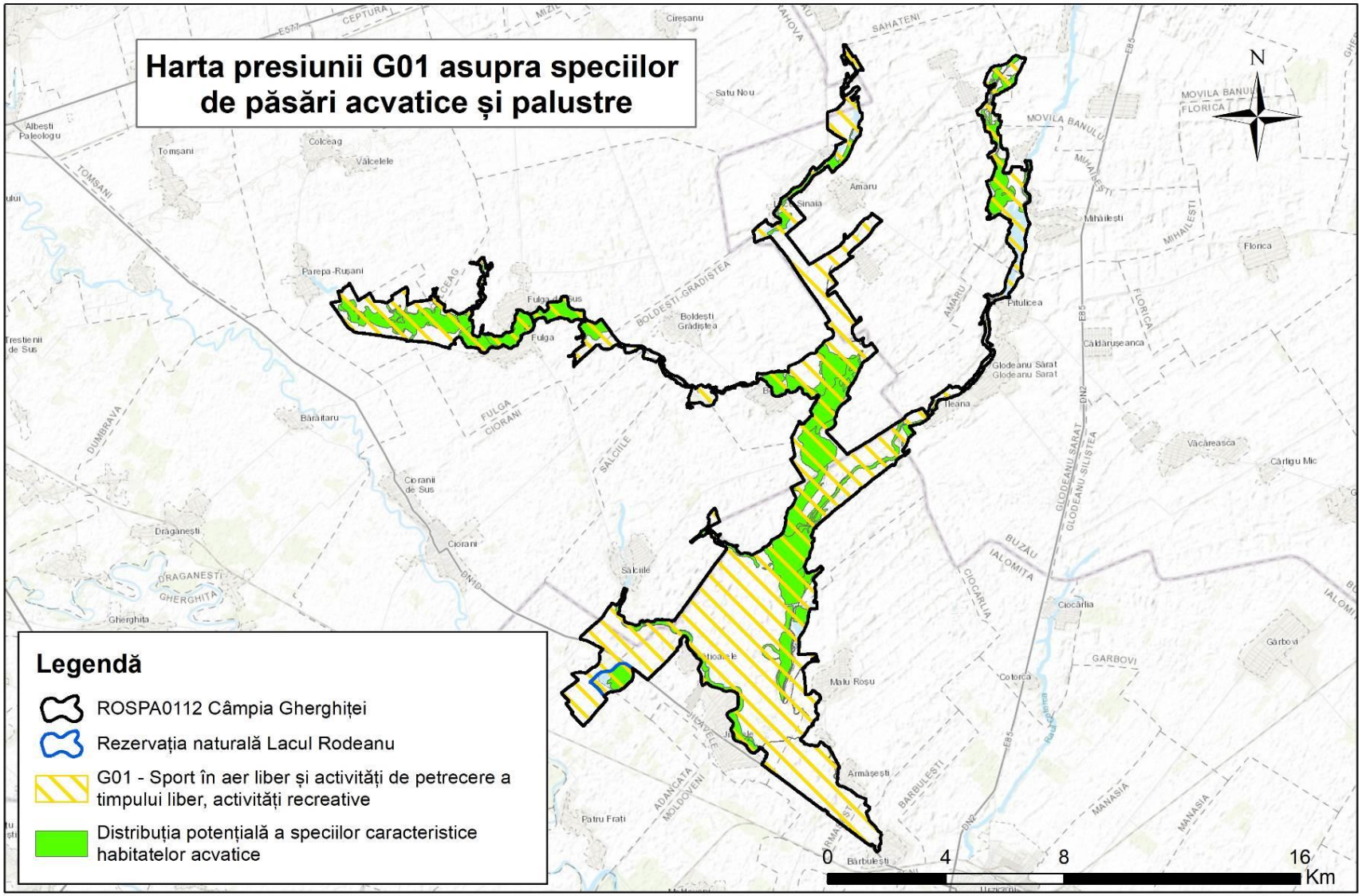

3.22.1.16. Harta presiunii G05.10 asupra speciilor de păsări acvatice și palustre

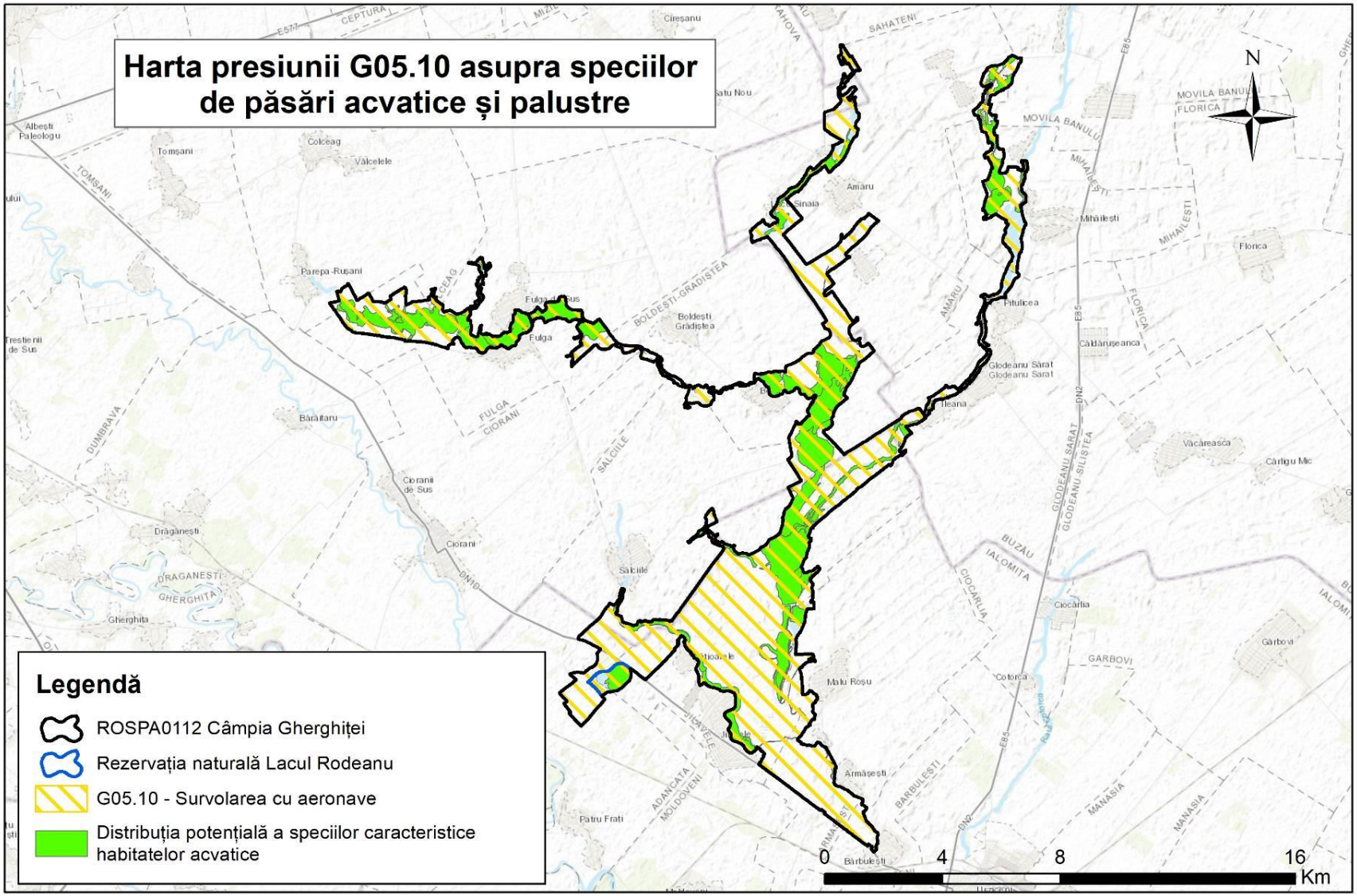

3.22.1.17. Harta presiunii H01.05 asupra speciilor de păsări acvatice și palustre

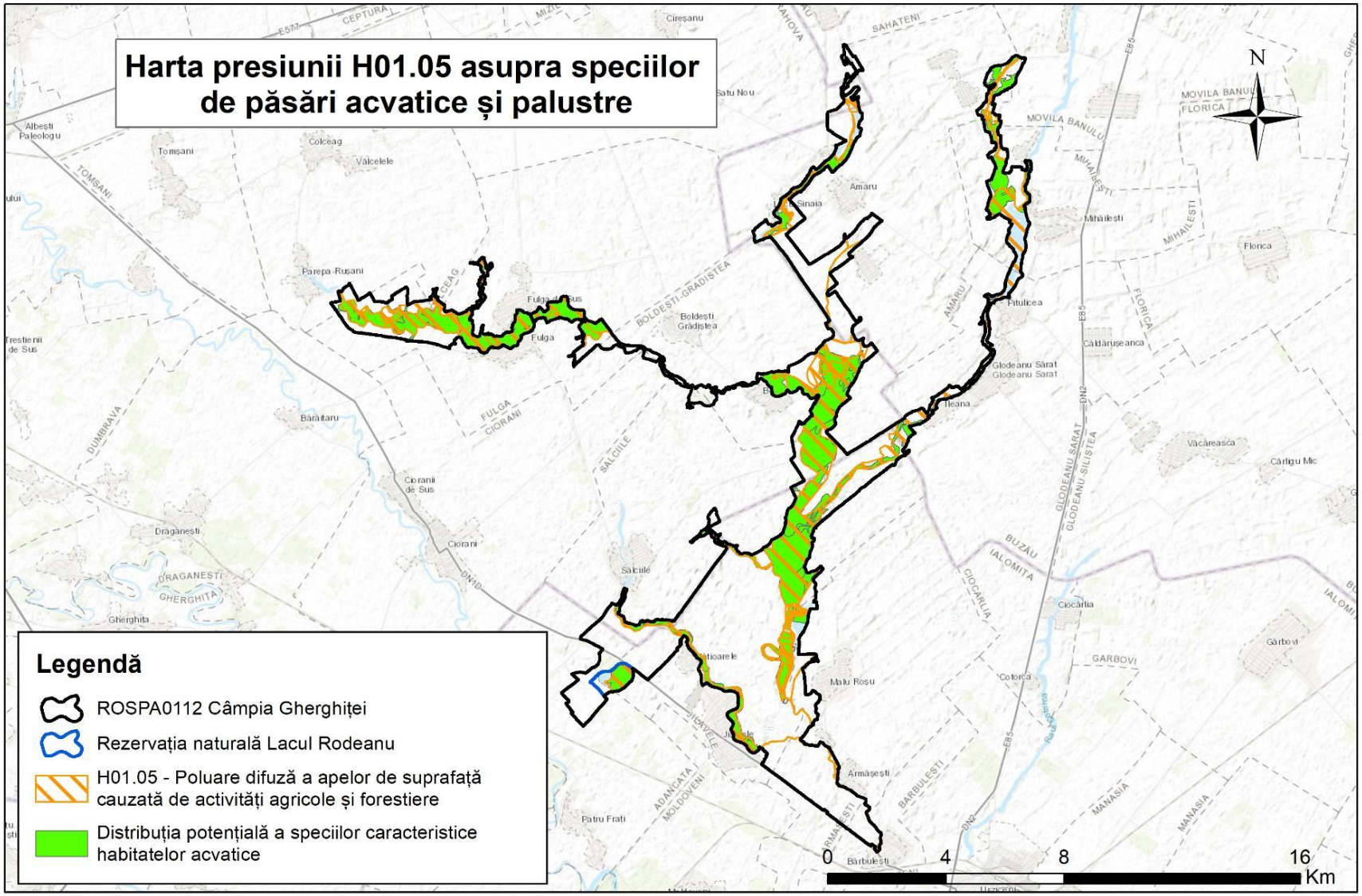

3.22.1.18. Harta presiunii H01.08 asupra speciilor de păsări acvatice și palustre

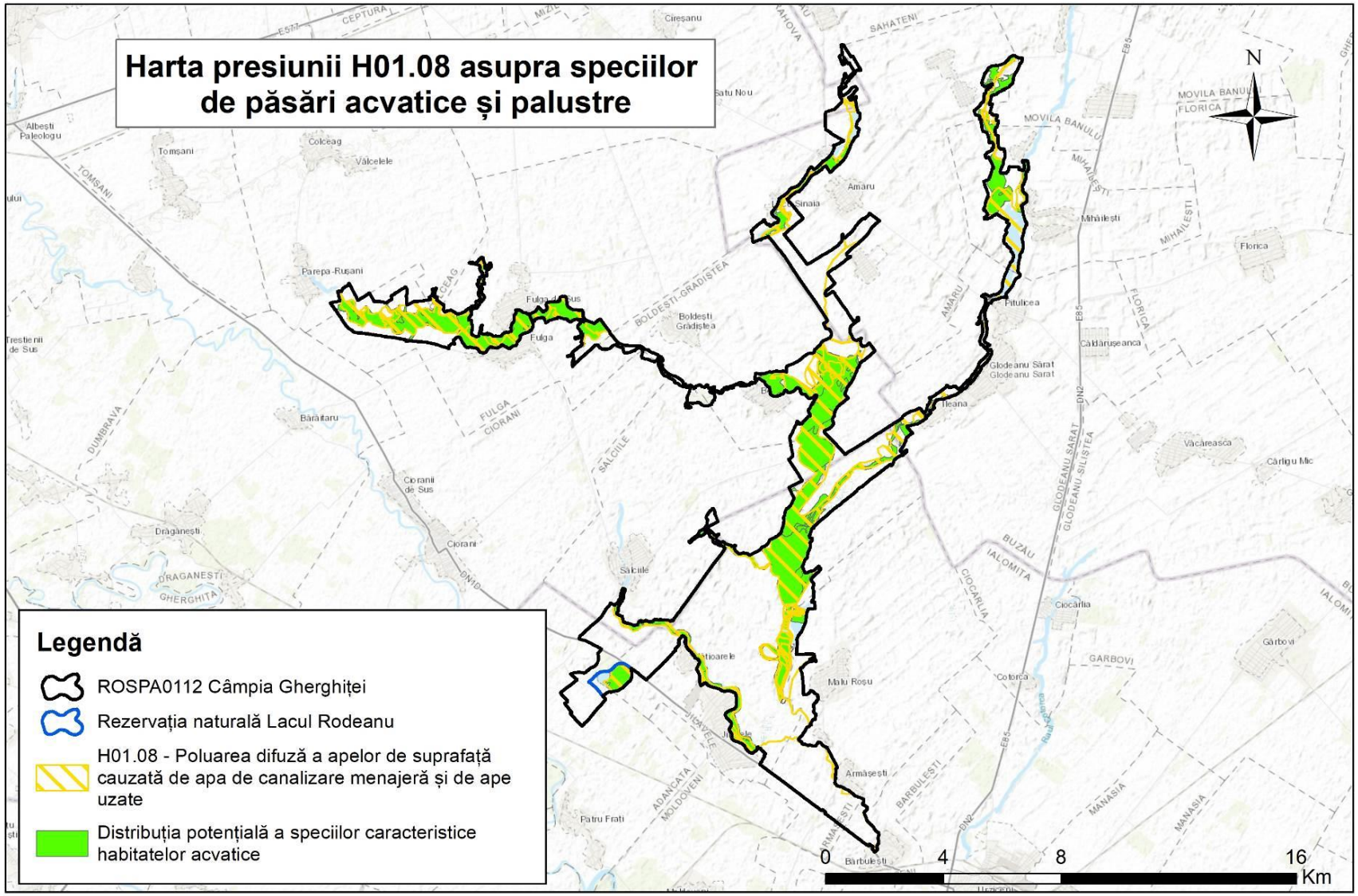

3.22.1.19. Harta presiunii H02.07 asupra speciilor de păsări acvatice și palustre

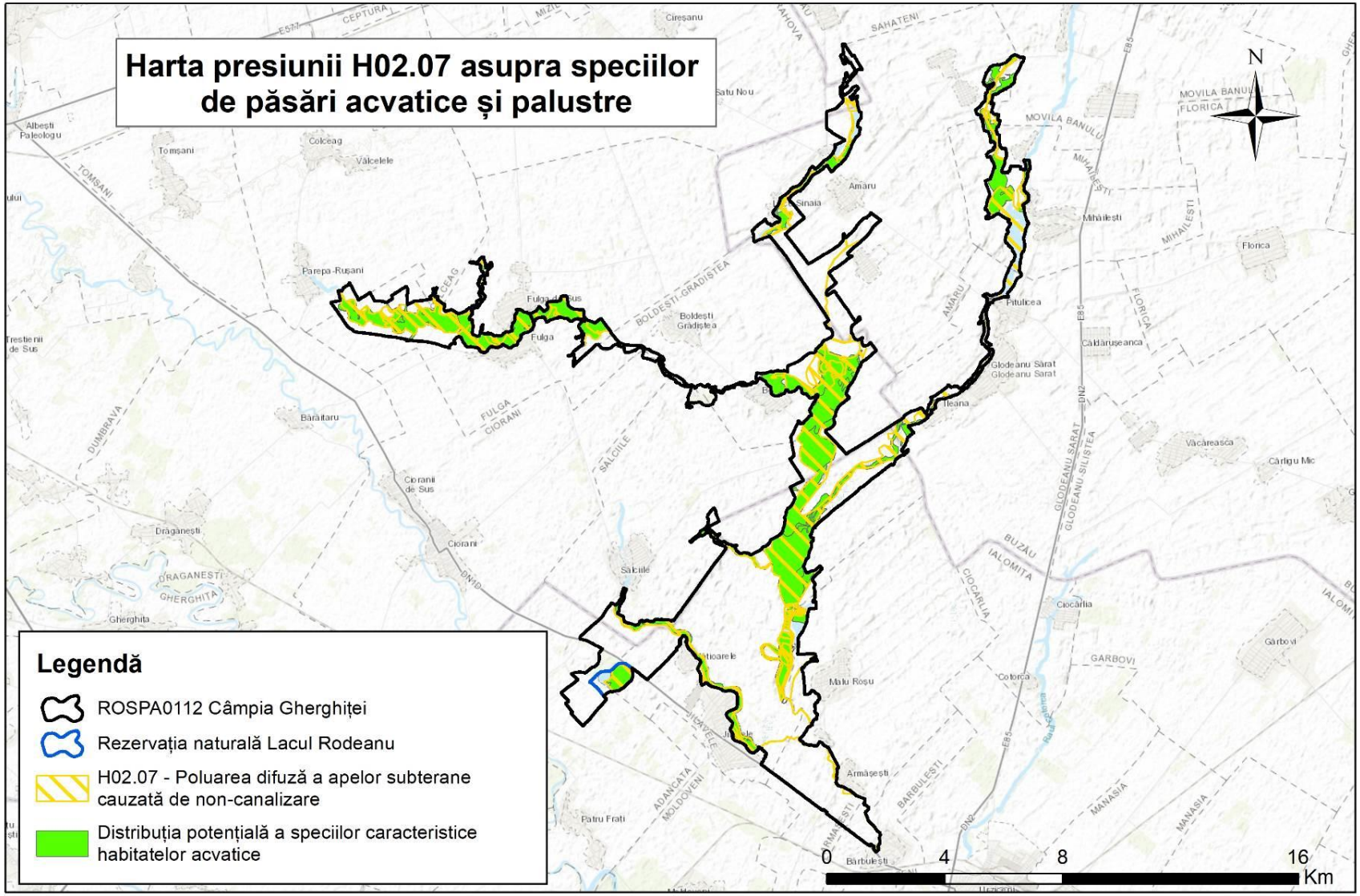

3.22.1.20. Harta presiunii I01 asupra speciilor de păsări acvatice și palustre

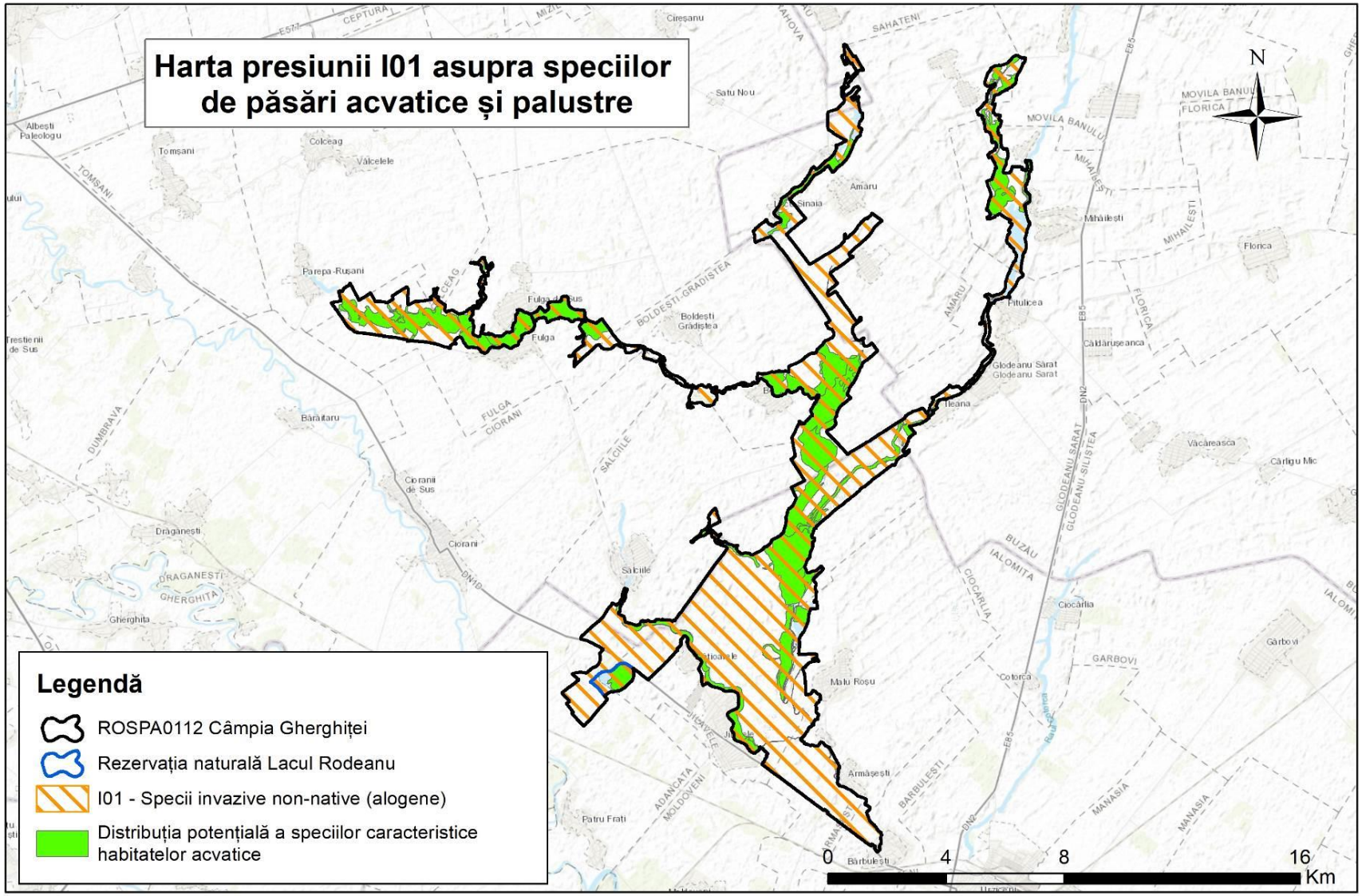

3.22.1.21. Harta presiunii J01.01 asupra speciilor de păsări acvatice și palustre

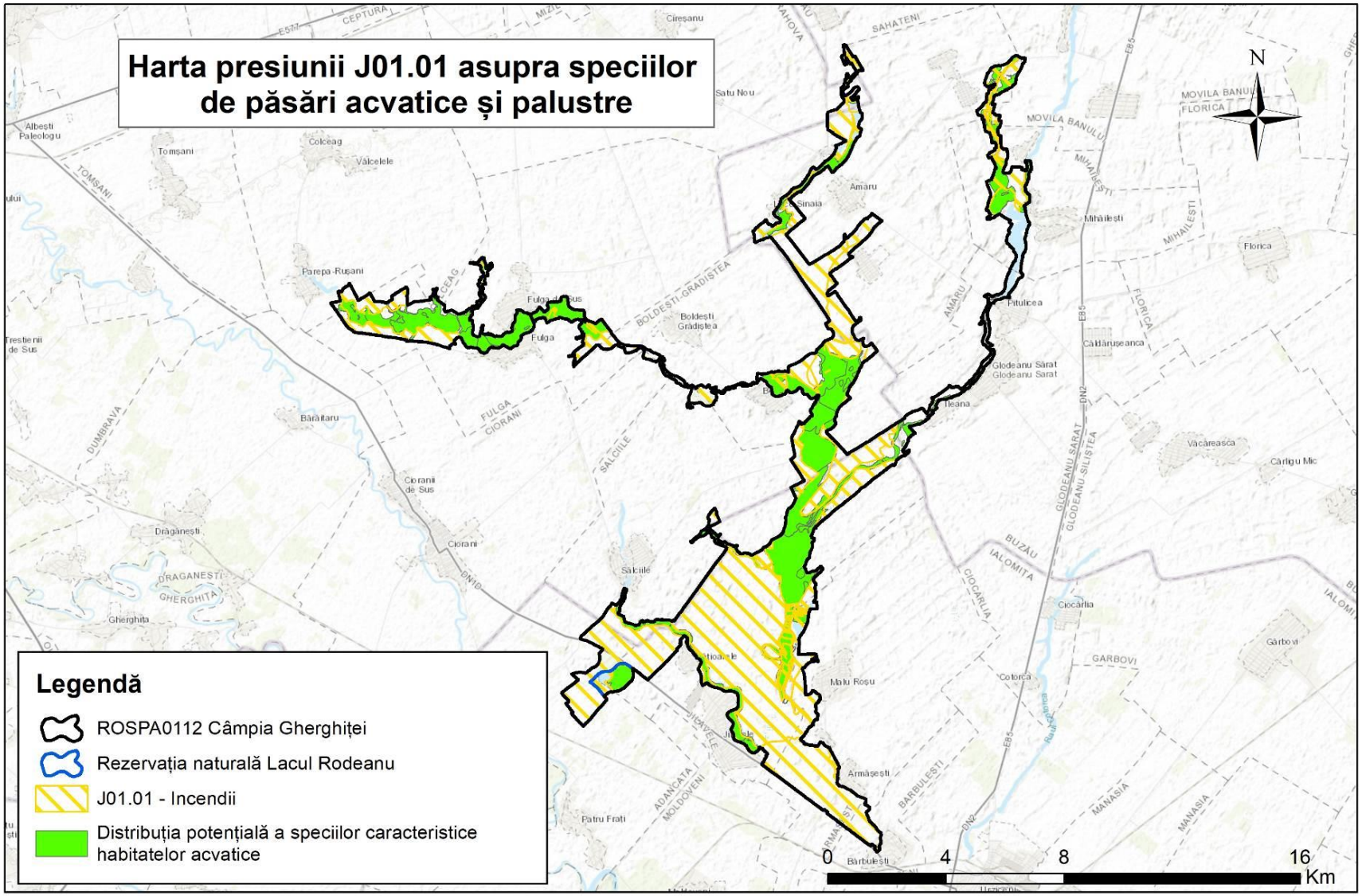

3.22.1.22. Harta presiunilor M01.01, M01.02, M01.03, M02.02 asupra speciilor de păsări acvatice și palustre

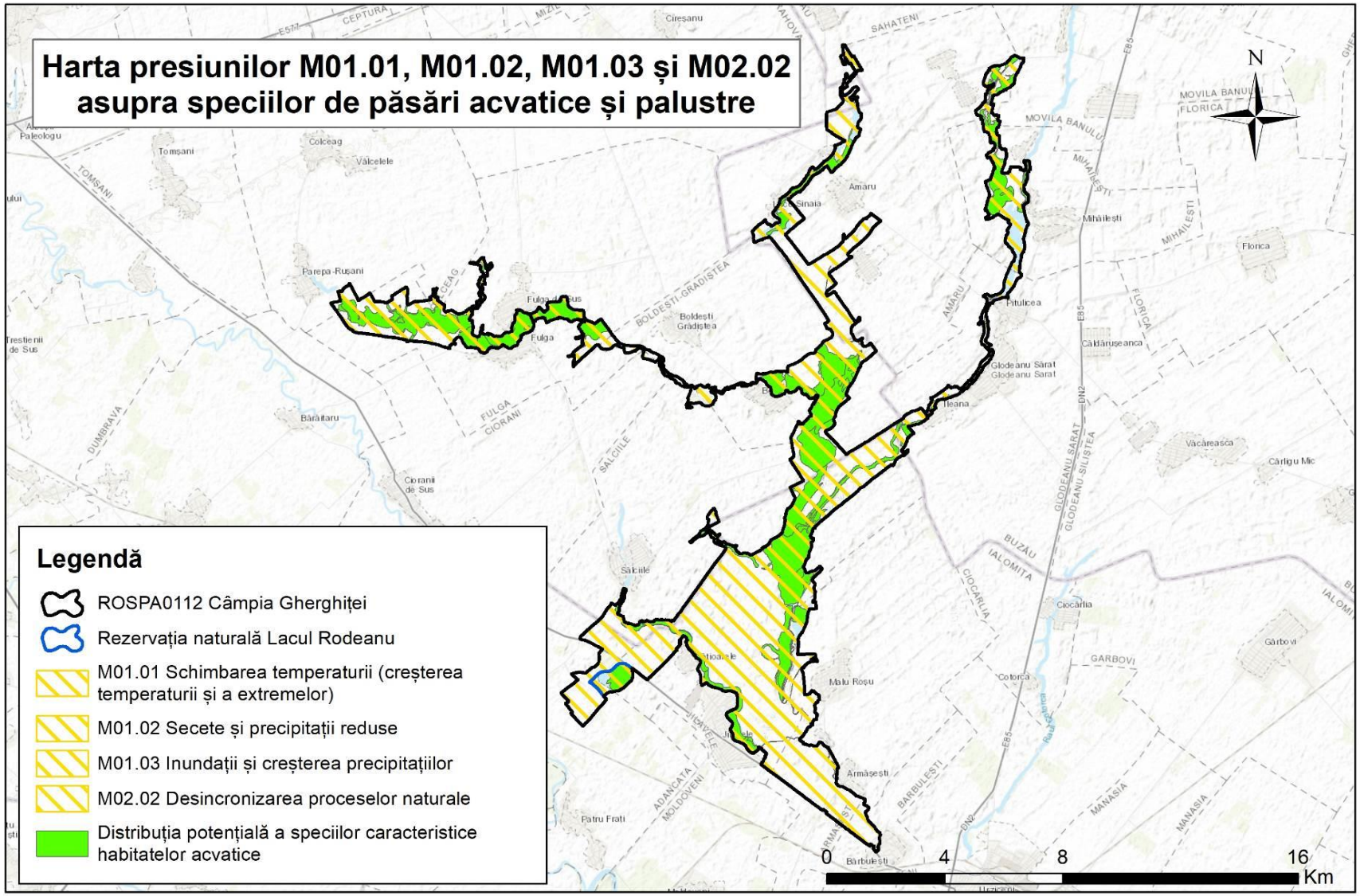

3.22.1.23. Harta amenințării A06.02.01 asupra speciilor de păsări acvatice și palustre

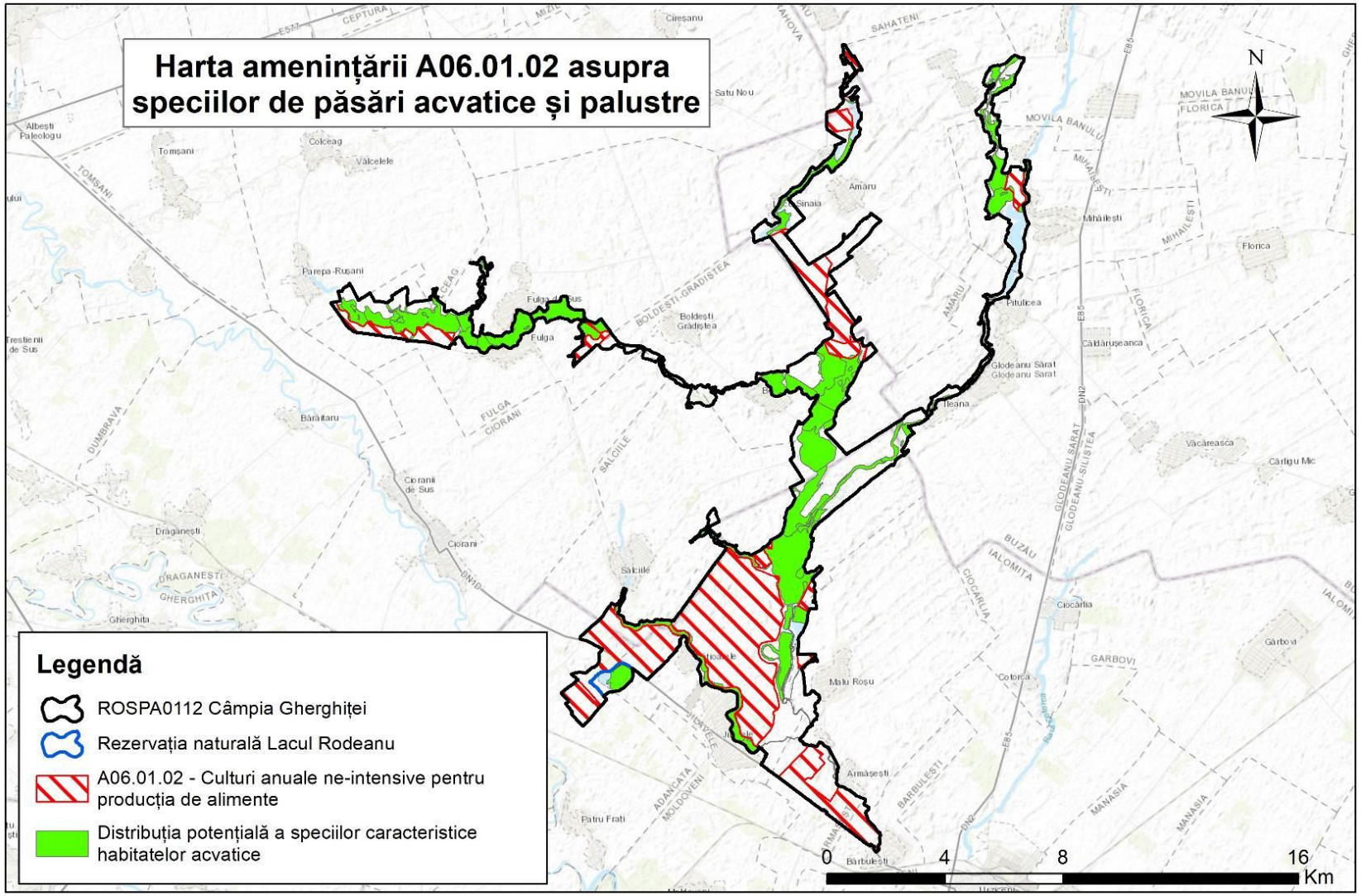

3.22.1.24. Harta amenințării A07 asupra speciilor de păsări acvatice și palustre

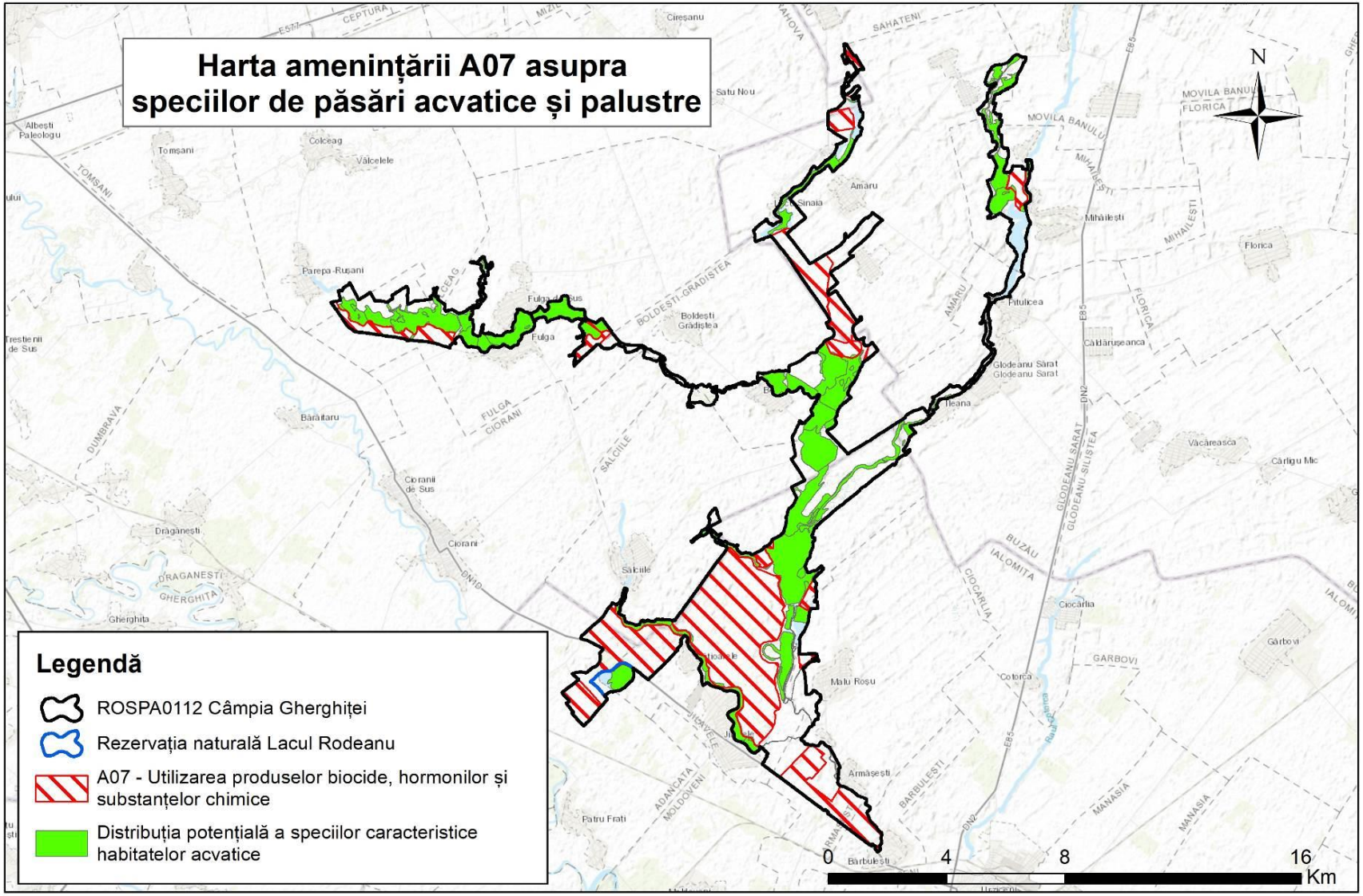

3.22.1.25. Harta amenințării A08 asupra speciilor de păsări acvatice și palustre

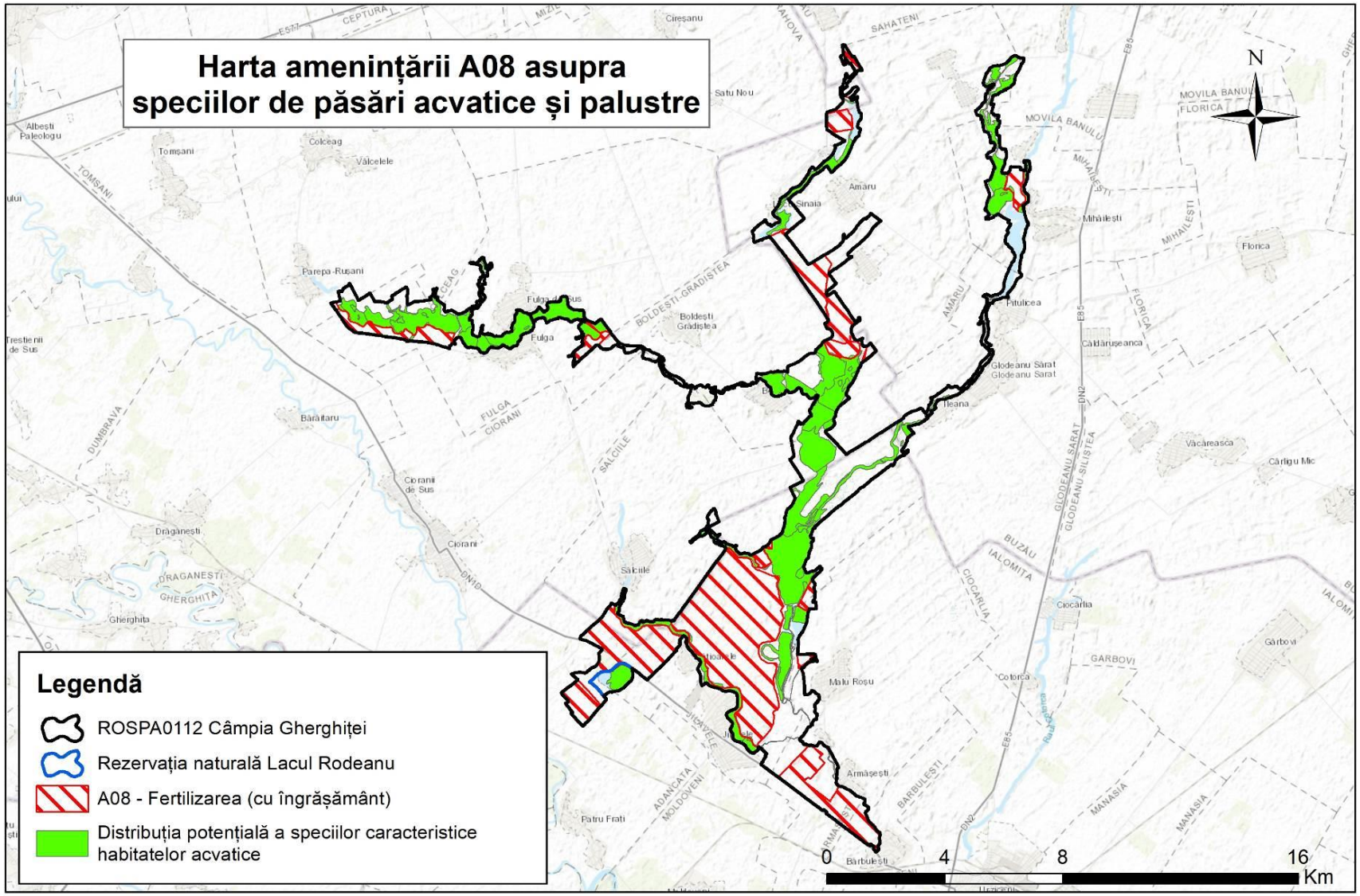

3.22.1.26. Harta amenințării E01.01 asupra speciilor de păsări acvatice și palustre

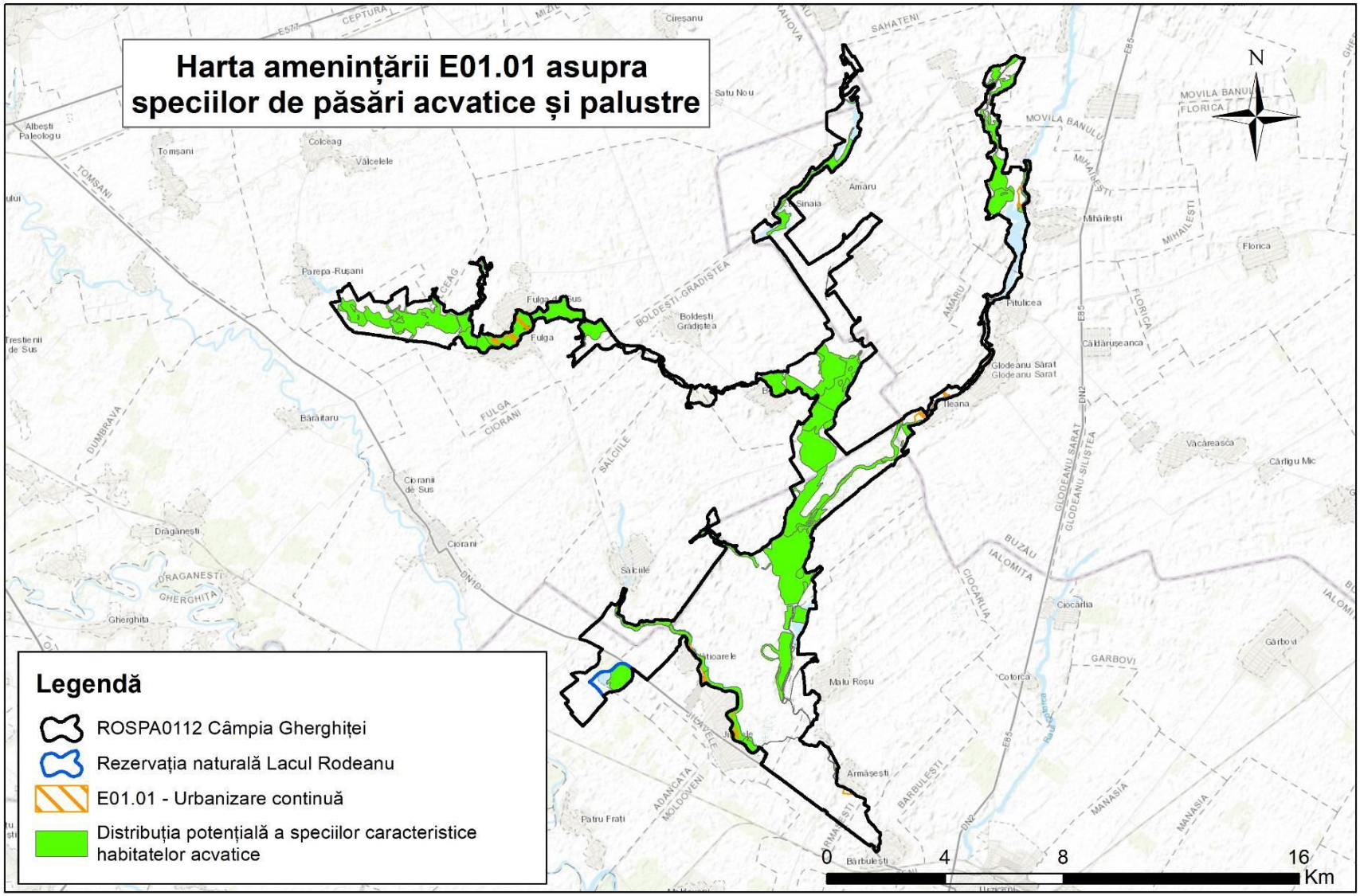

3.22.1.27. Harta amenințărilor M01.01, M01.02, M01.03, M02.02 asupra speciilor de păsări acvatice și palustre

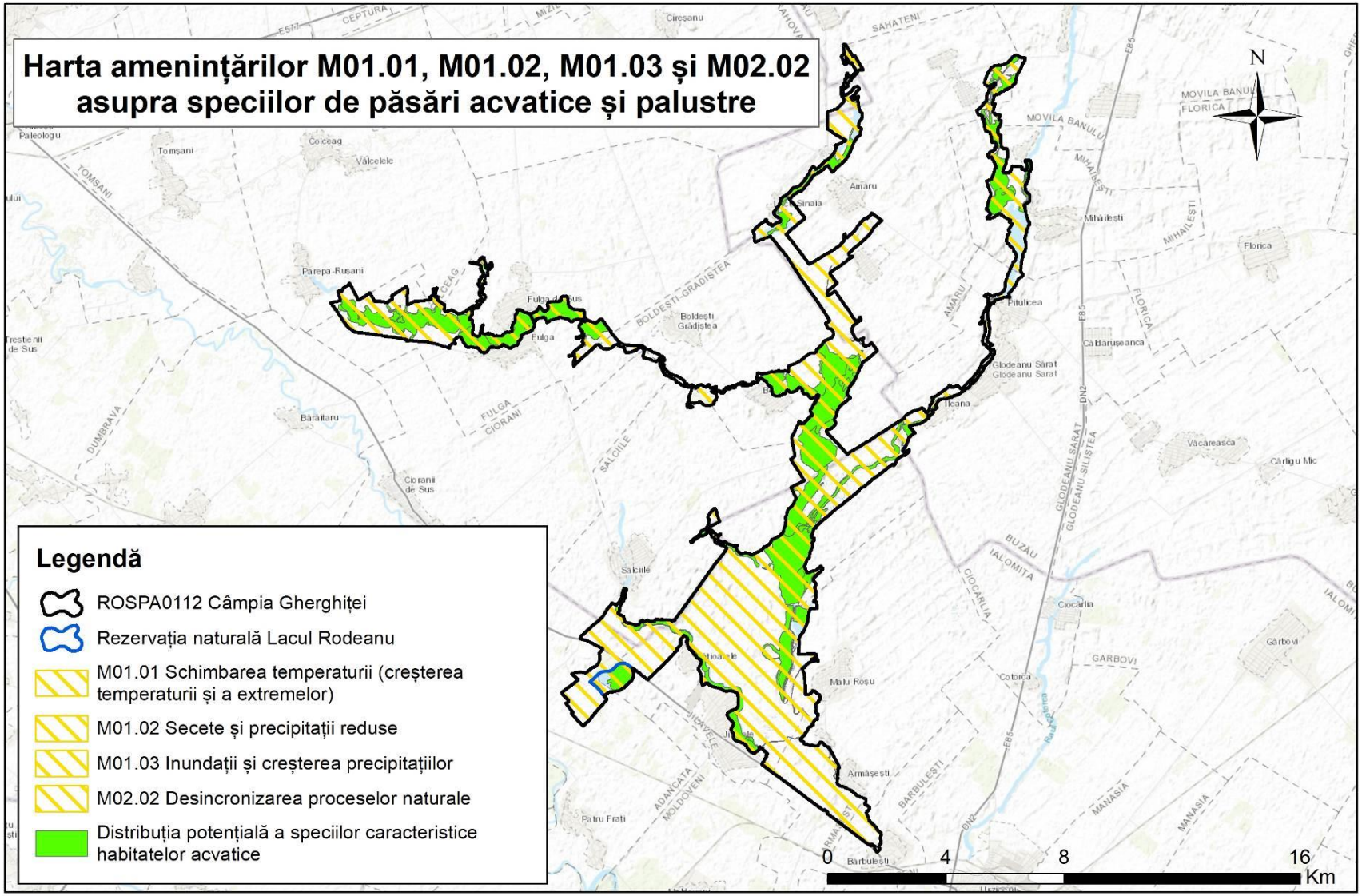

3.22.2. Hărțile distribuției impacturilor asupra pelicanilor și gâștelor

3.22.2.1. Harta presiunii A04.02.01 asupra speciilor de pelicani și gâște

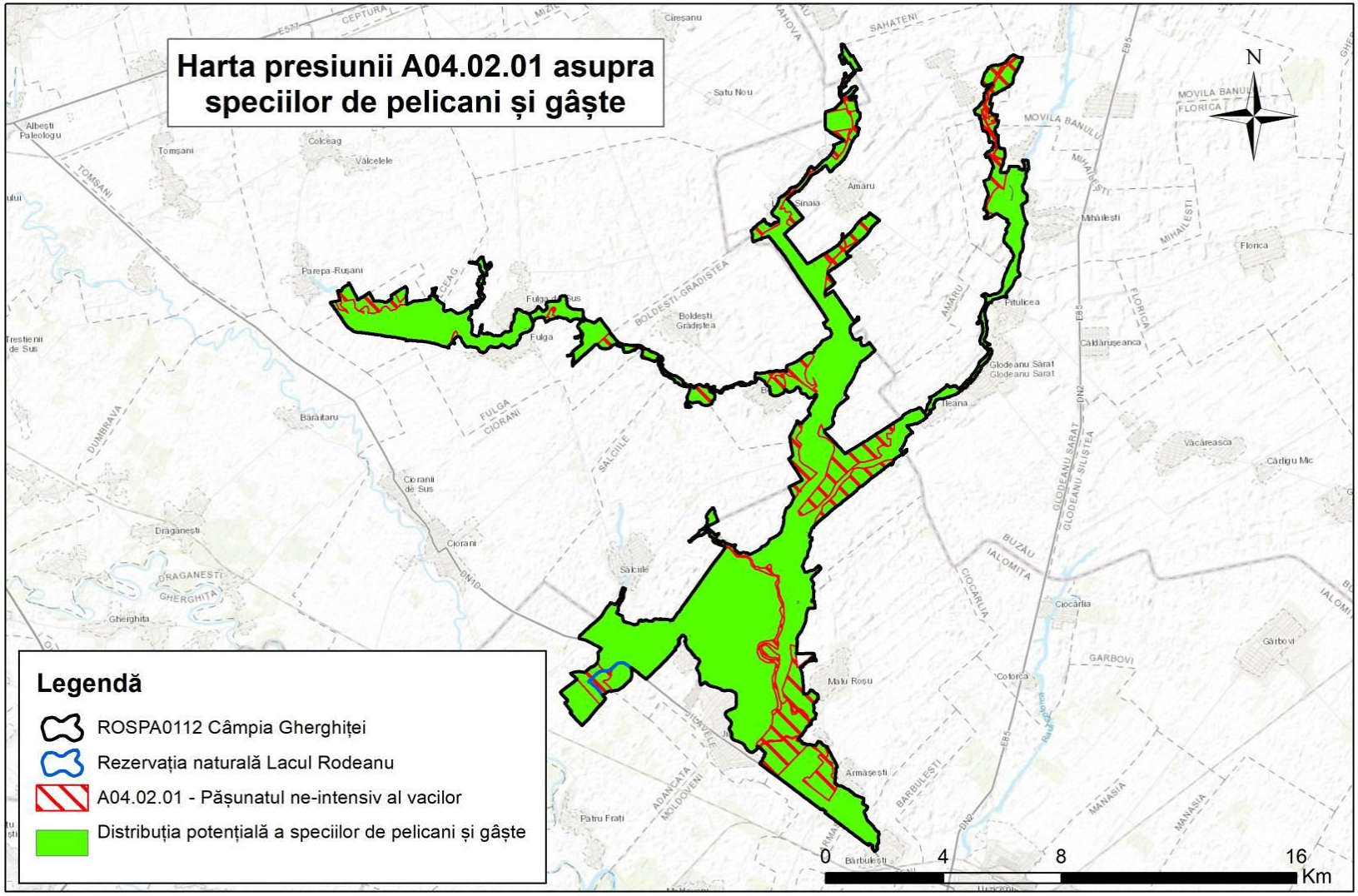

3.22.2.2. Harta presiunii A04.02.02 asupra speciilor de pelicani și gâște

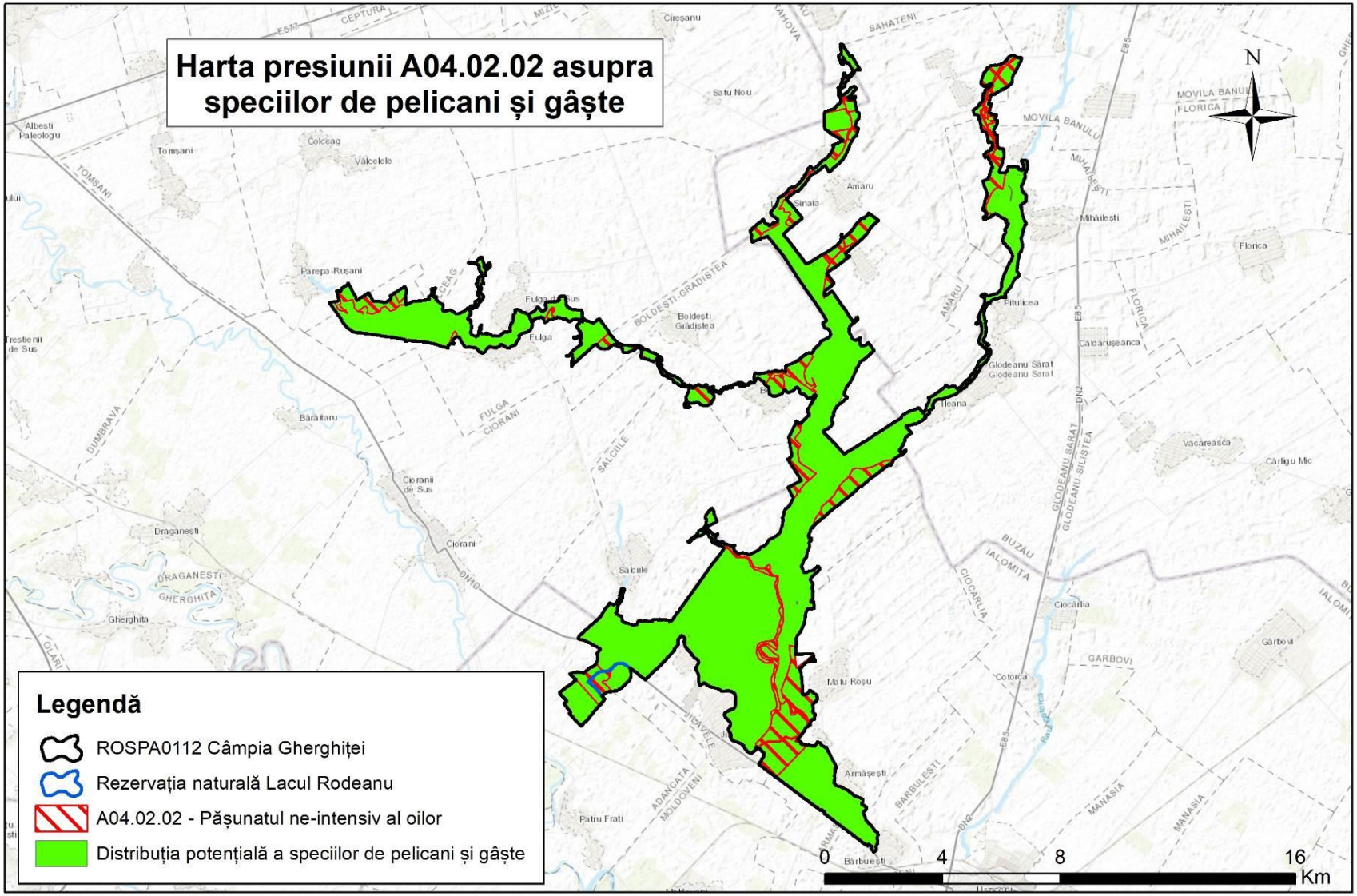

3.22.2.3. Harta presiunii A06.01.02 asupra speciilor de pelicani și gâște

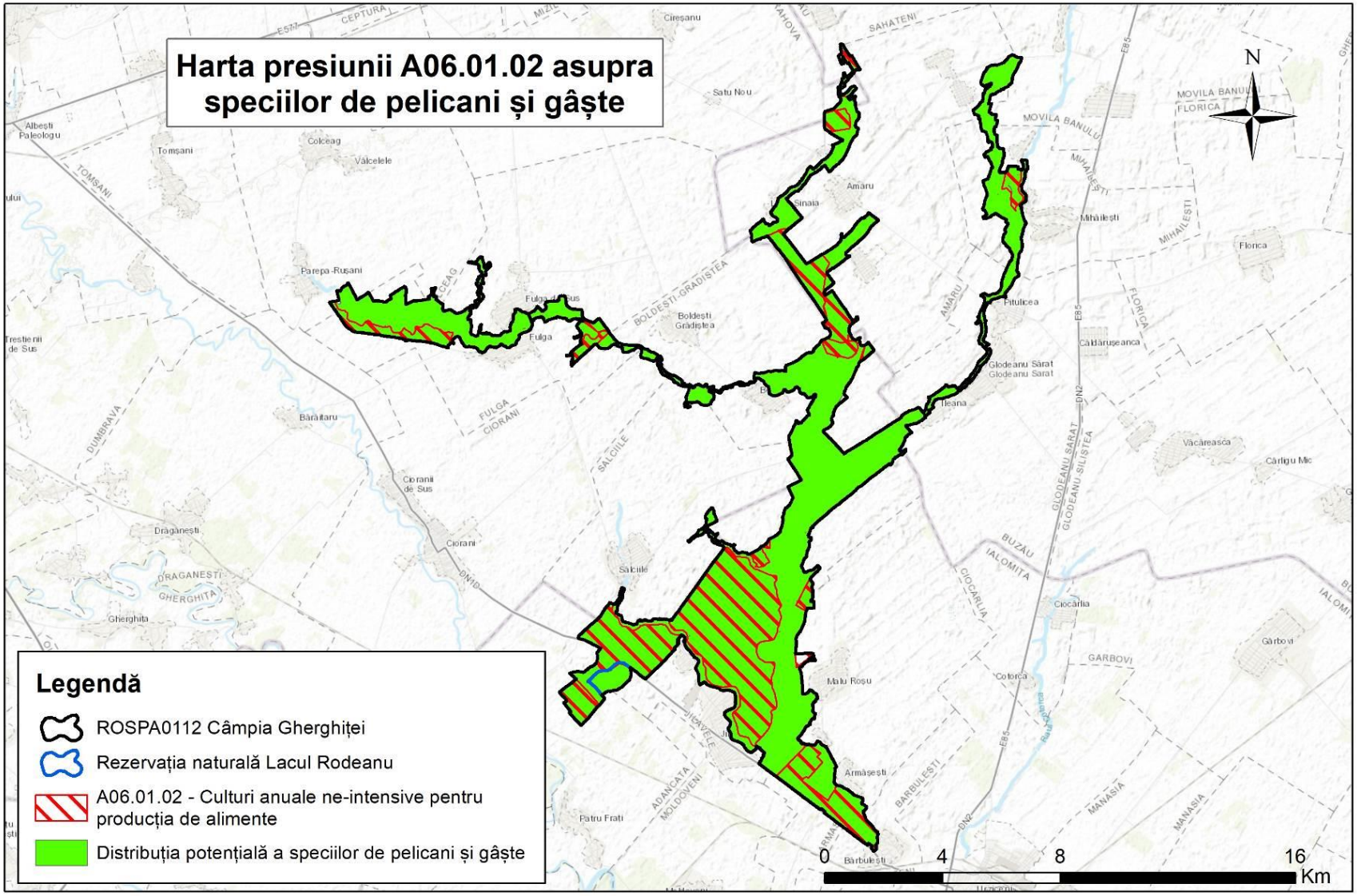

3.22.2.4. Harta presiunii A07 asupra speciilor de pelicani și gâște

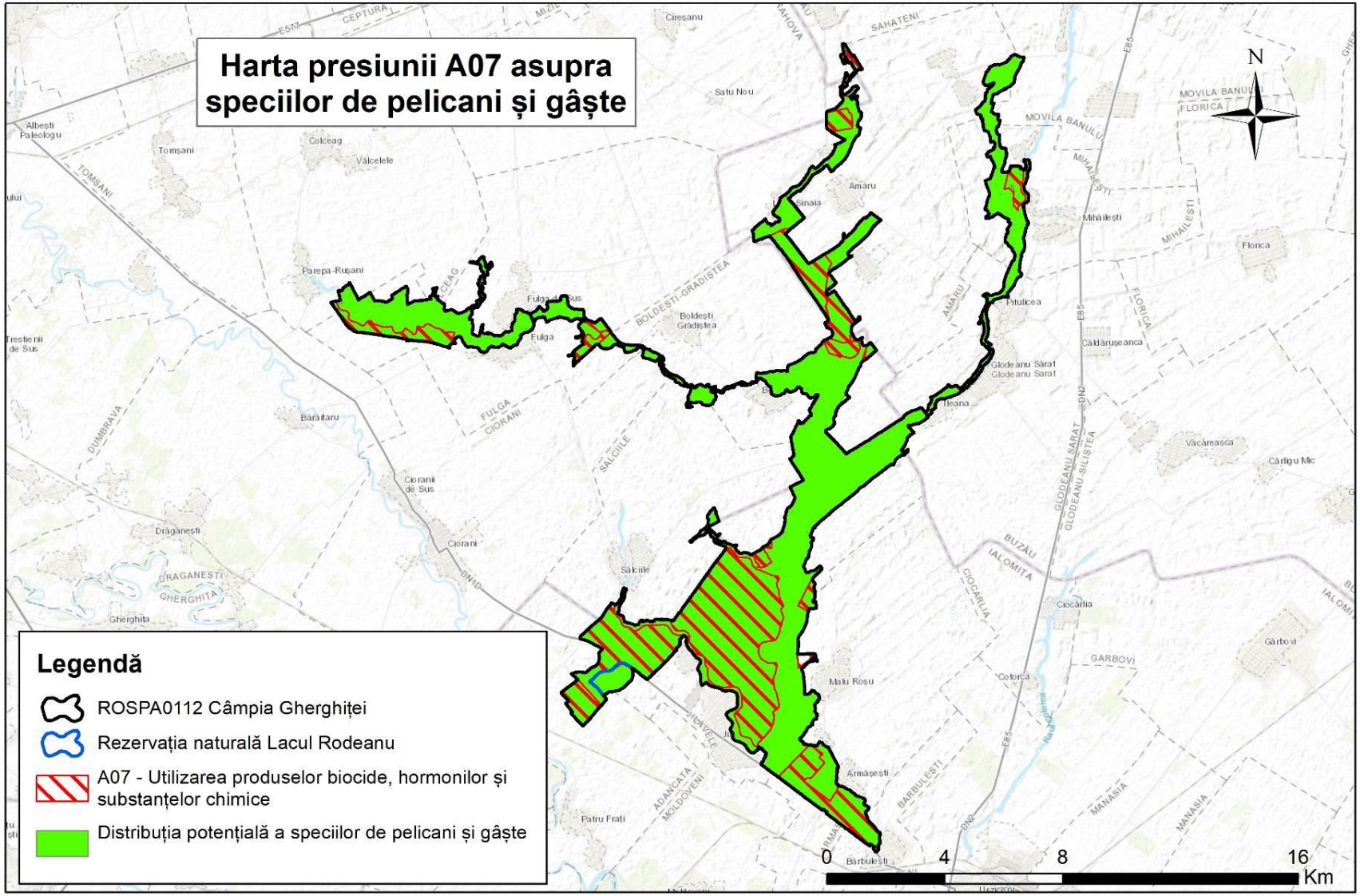

3.22.2.5. Harta presiunii A08 asupra speciilor de pelicani și gâște

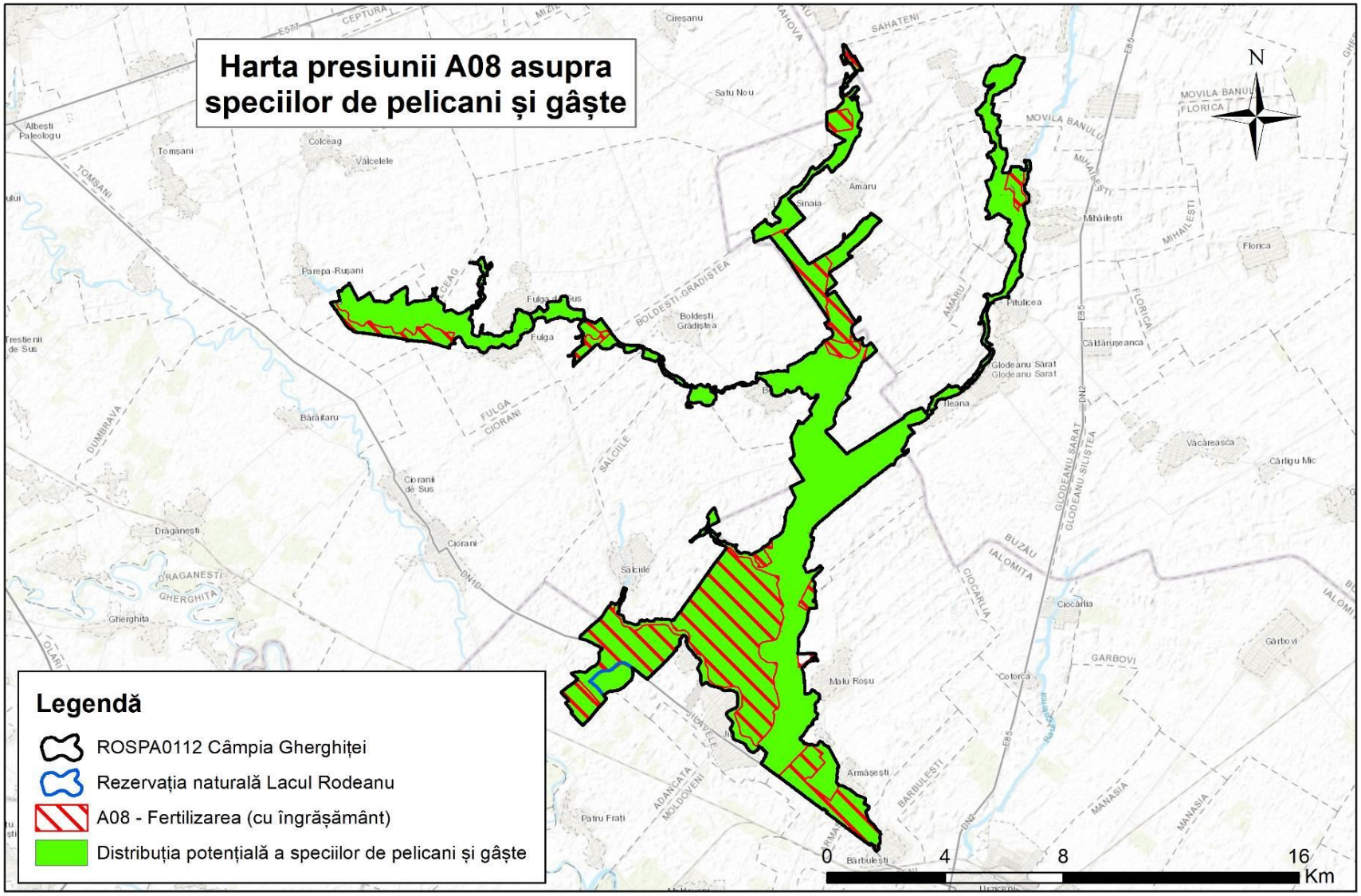

3.22.2.6. Harta presiunii D01.02 asupra speciilor de pelicani și gâște

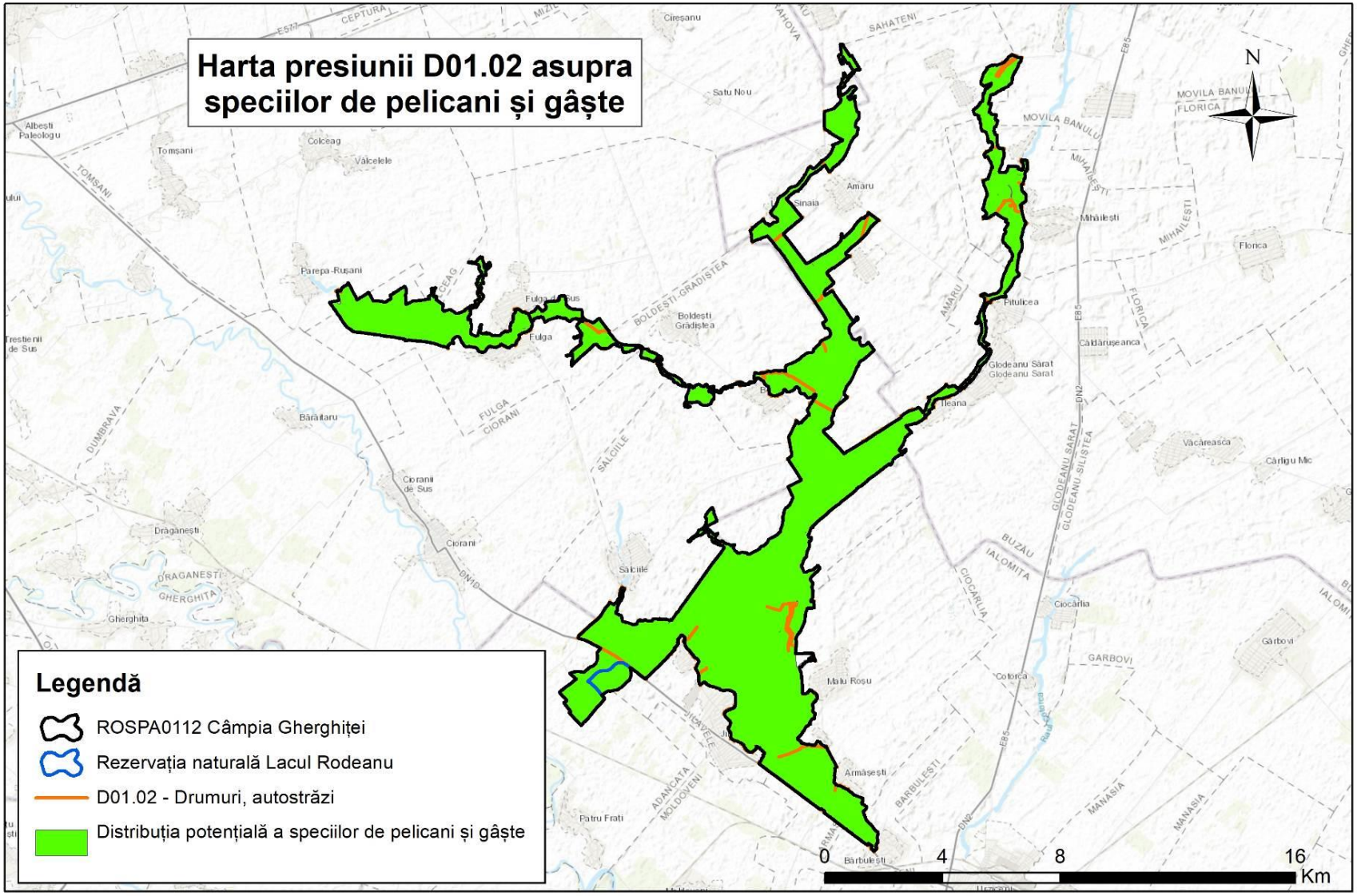

3.22.2.7. Harta presiunii D02.01.01 asupra speciilor de pelicani și gâște

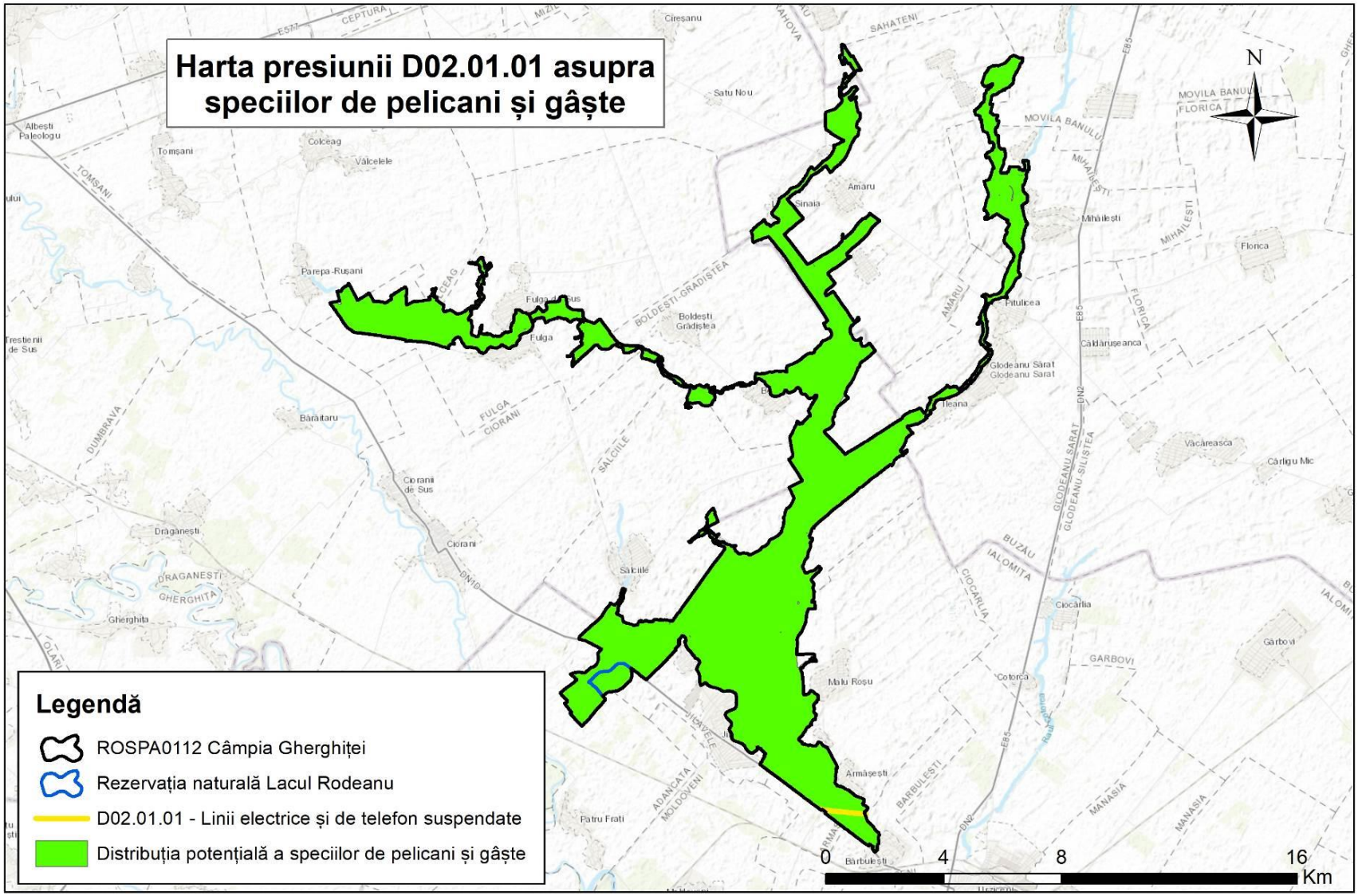

3.22.2.8. Harta presiunii E01.01 asupra speciilor de pelicani și gâște

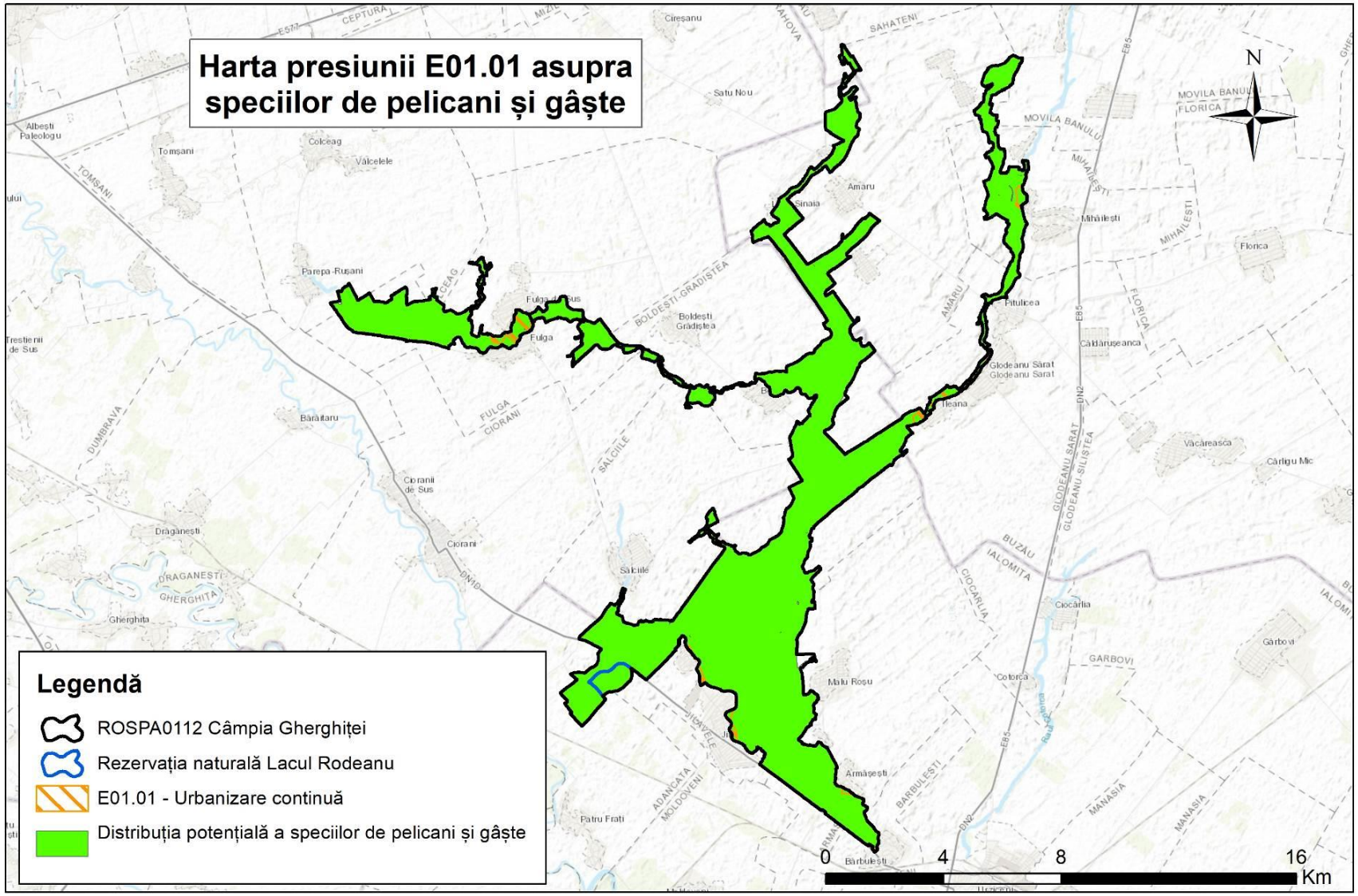

3.22.2.9. Harta presiunii E03.01 asupra speciilor de pelicani și gâște

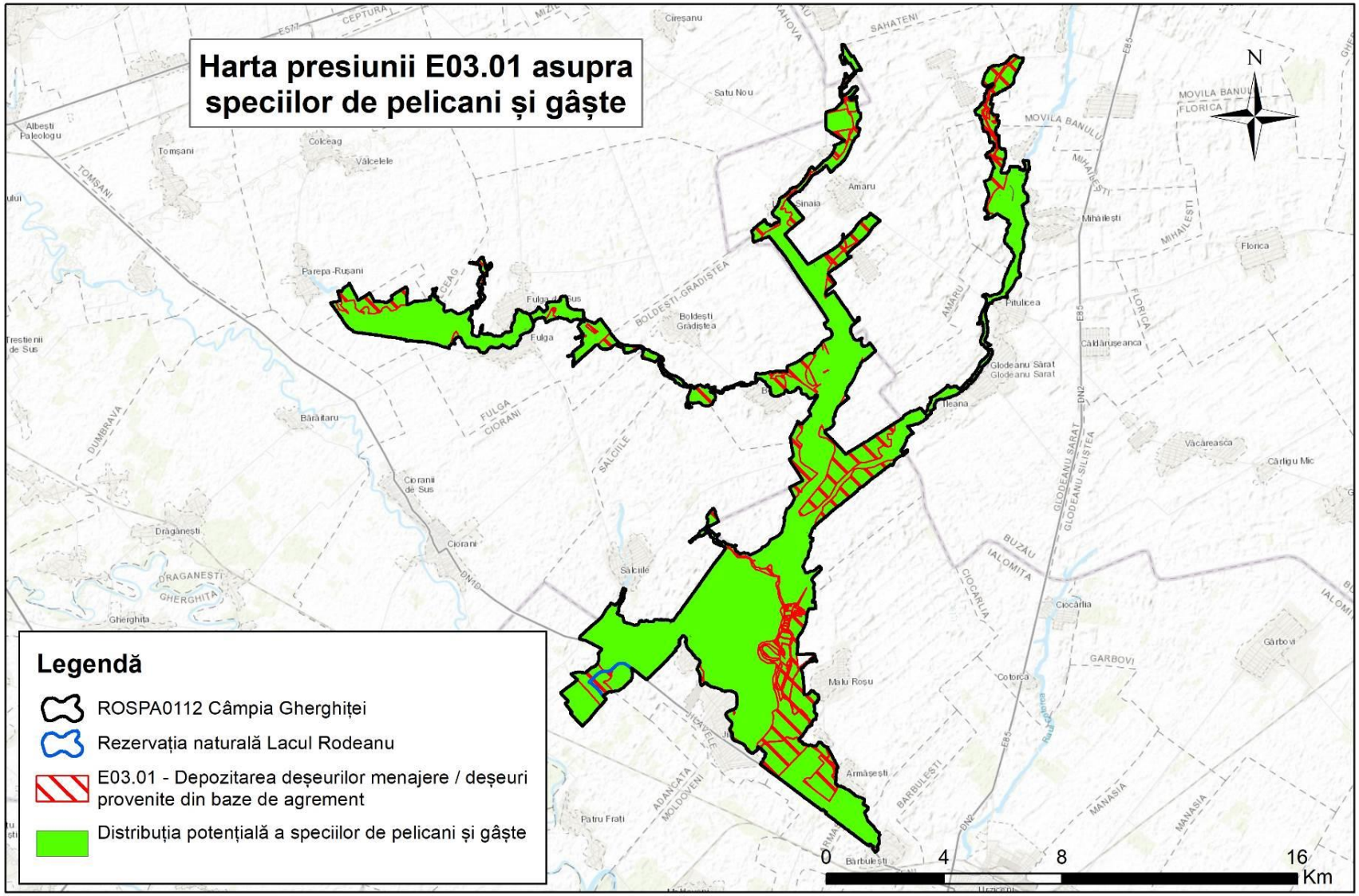

3.22.2.10. Harta presiunii F01 asupra speciilor de pelicani și gâște

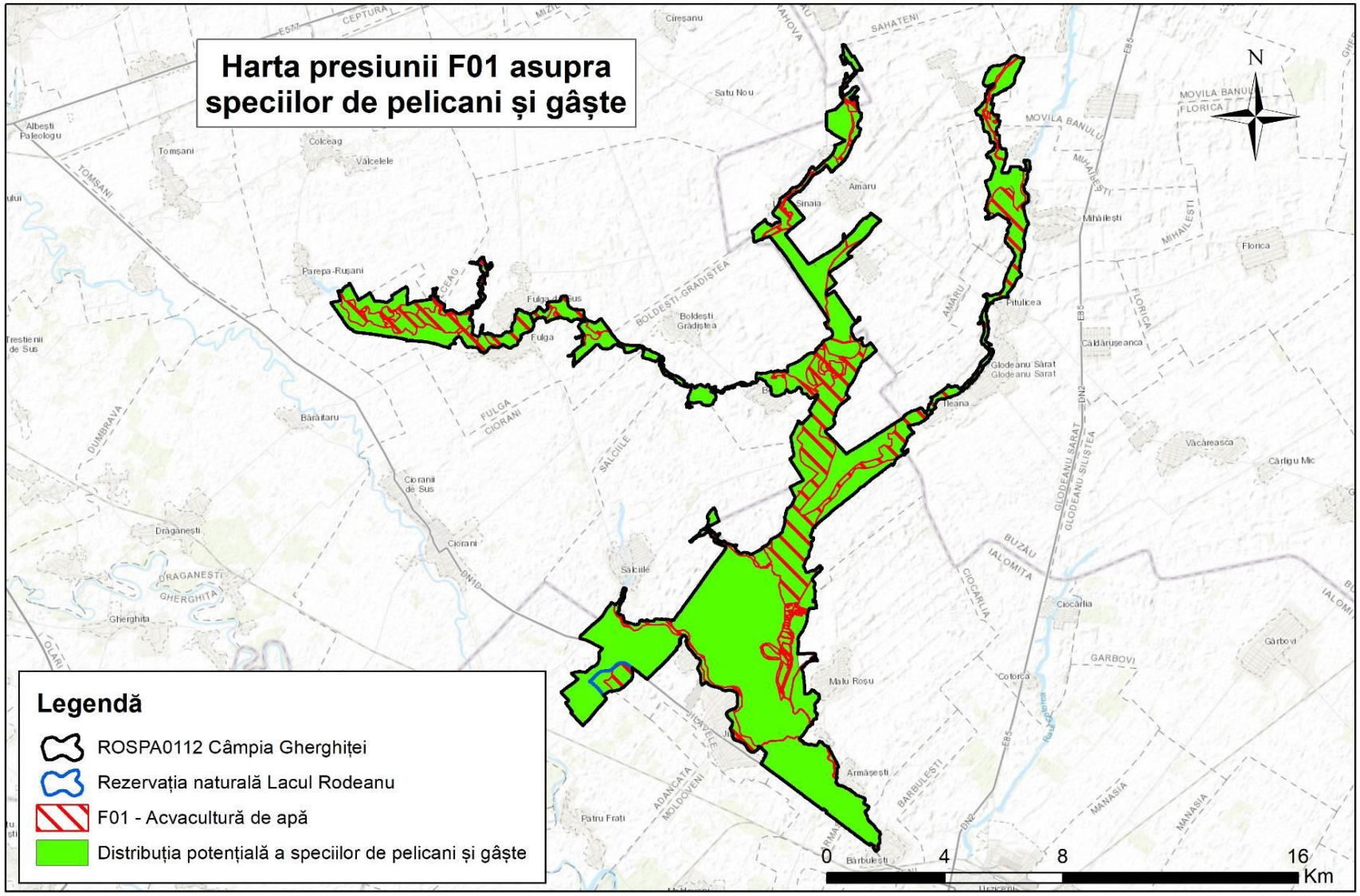

3.22.2.11. Harta presiunii F02.03 asupra speciilor de pelicani și gâște

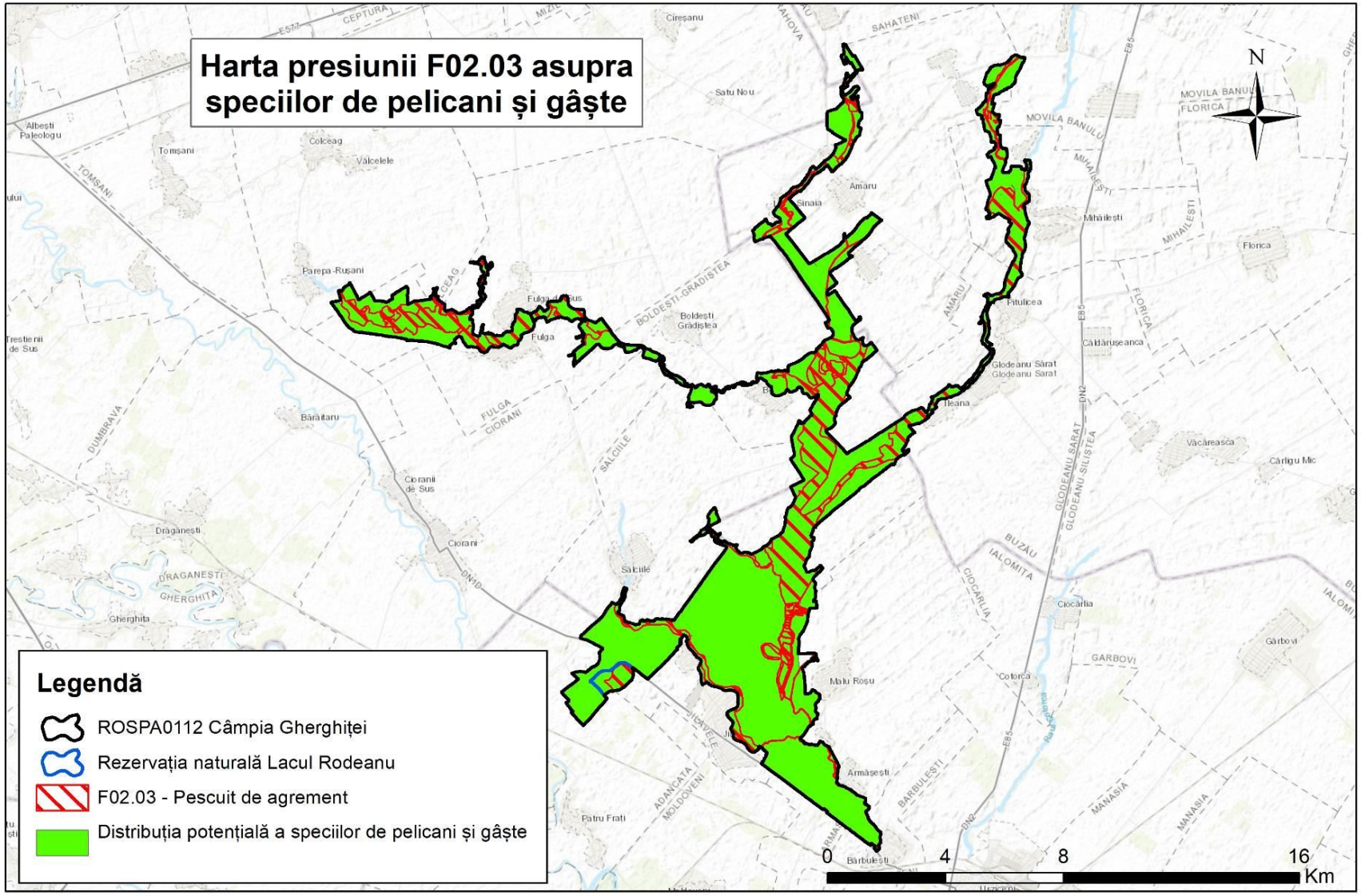

3.22.2.12. Harta presiunii F03.01 asupra speciilor de pelicani și gâște

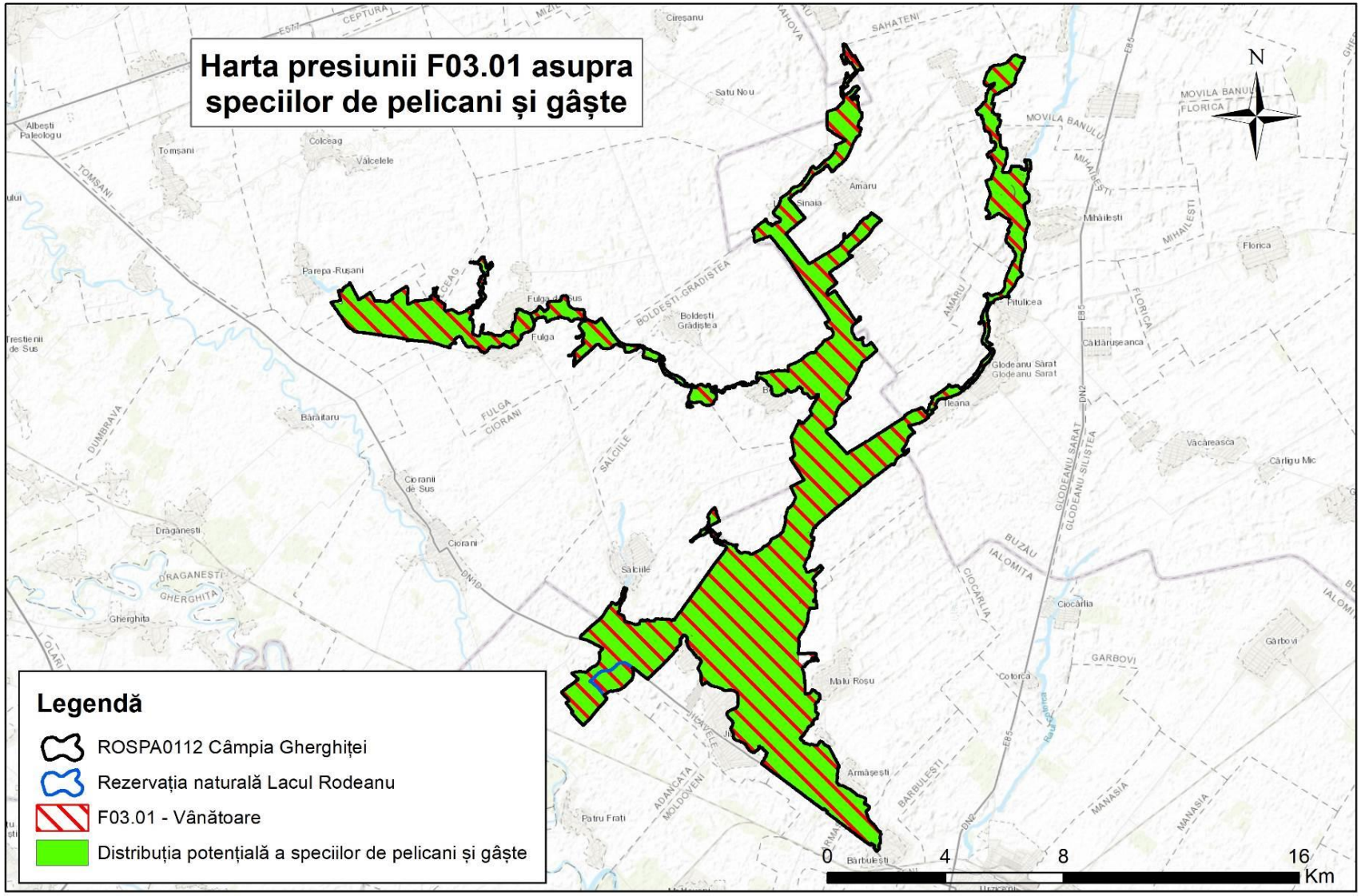

3.22.2.13. Harta presiunii F03.02.03 asupra speciilor de pelicani și gâște

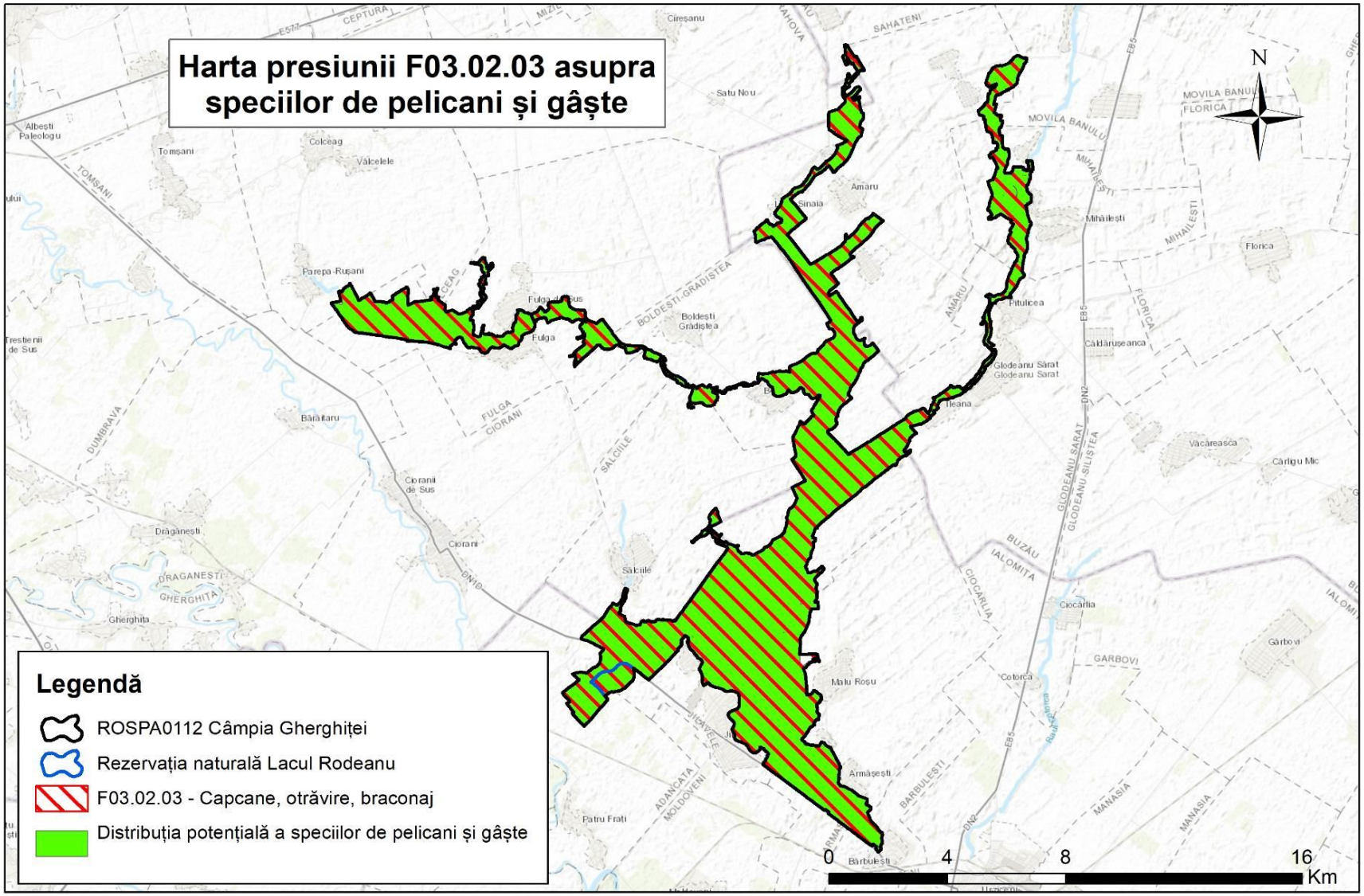

3.22.2.14. Harta presiunii F05 asupra speciilor de pelicani și gâște

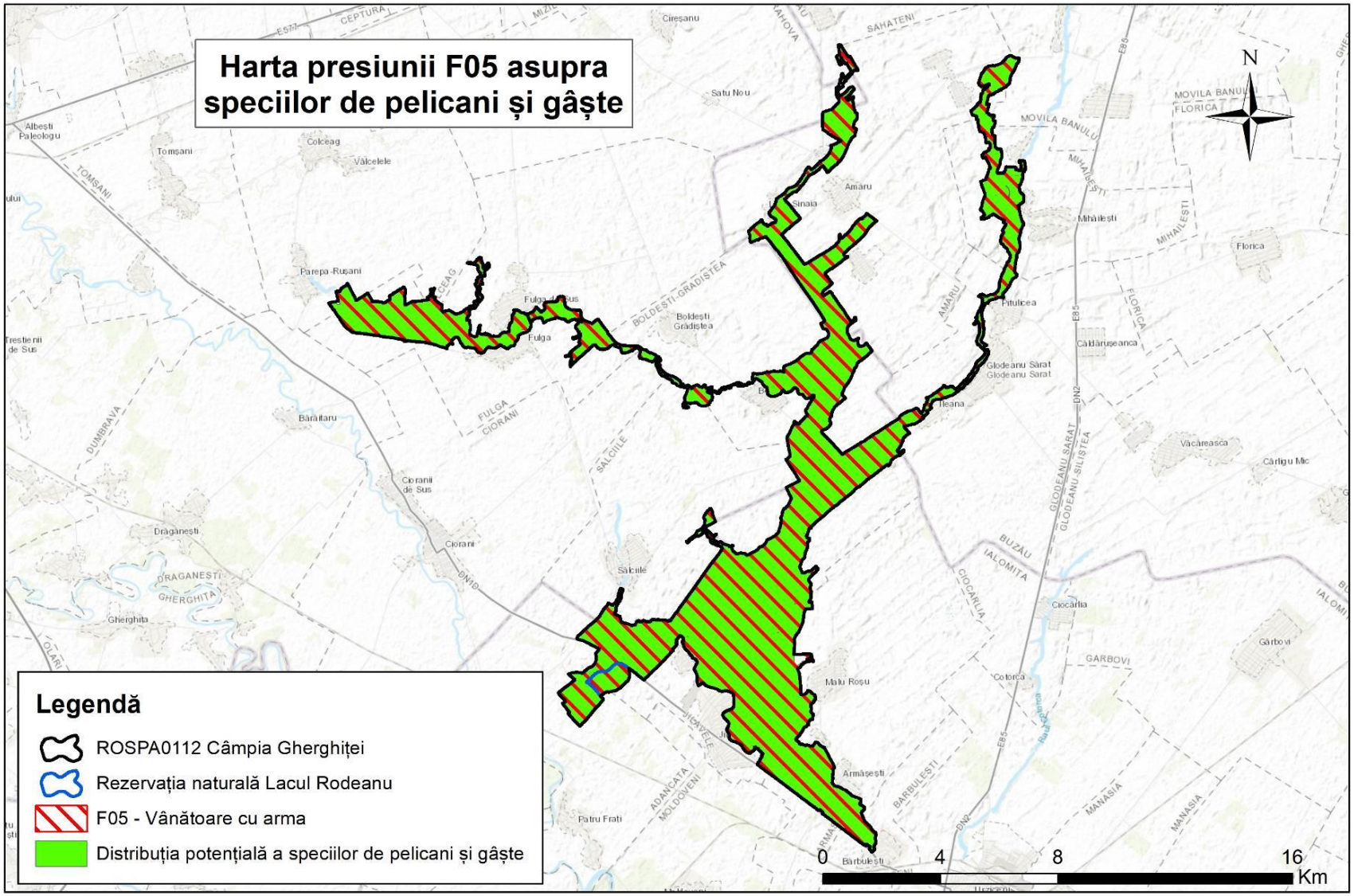

3.22.2.14. Harta presiunii G01 asupra speciilor de pelicani și gâște

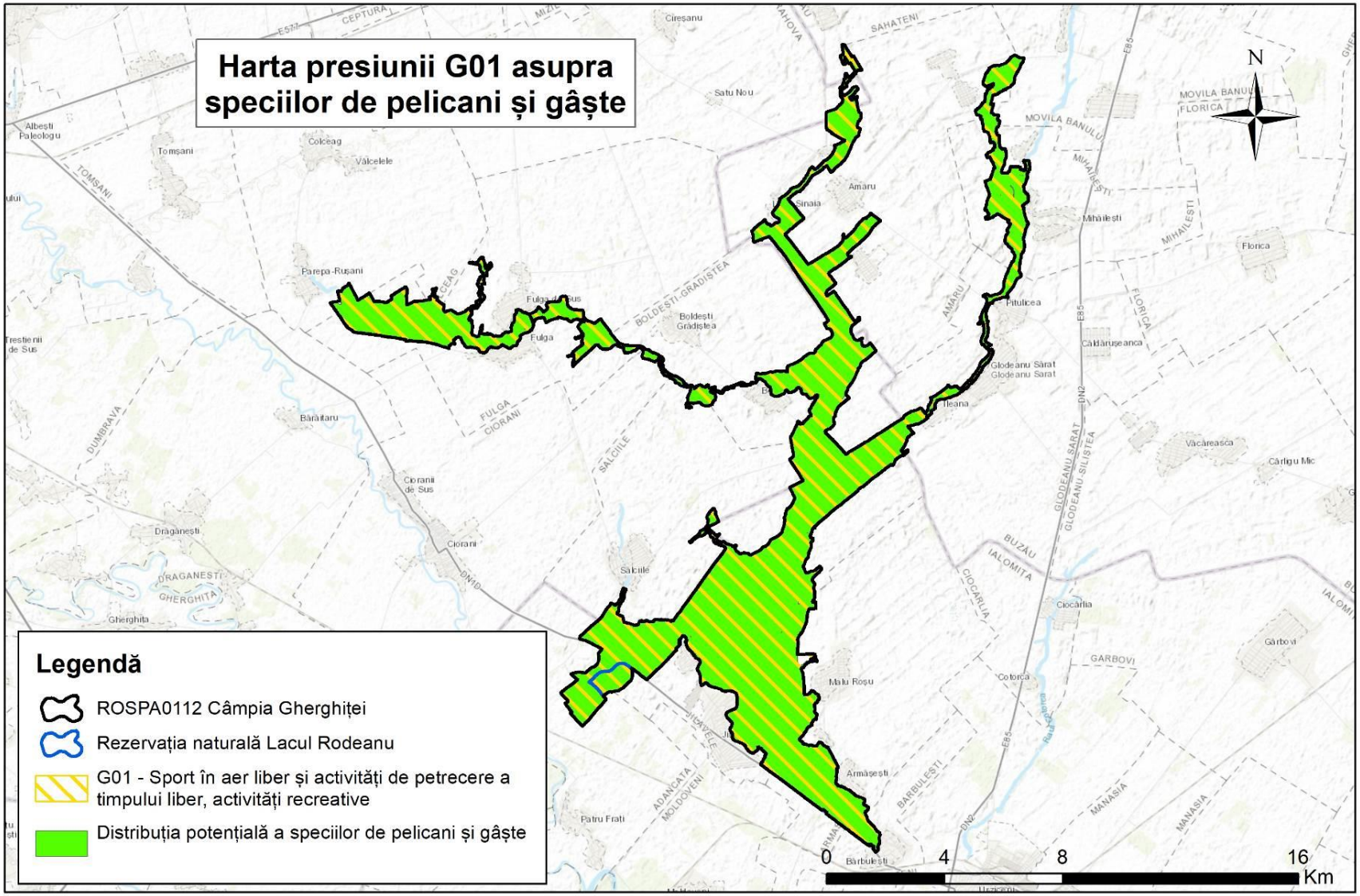

3.22.2.15. Harta presiunii G05.10 asupra speciilor de pelicani și gâște

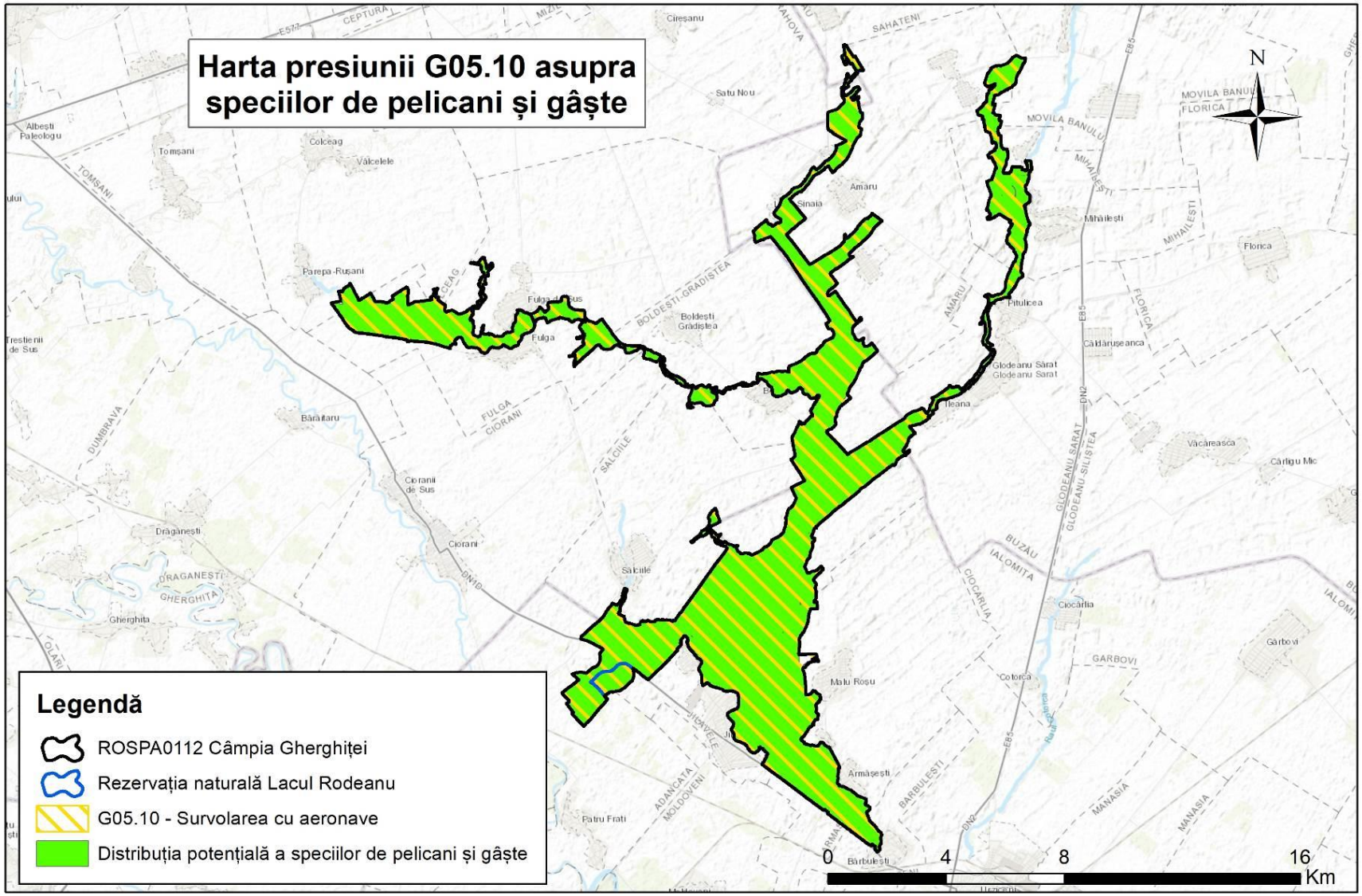

3.22.2.16. Harta presiunii H01.05 asupra speciilor de pelicani și gâște

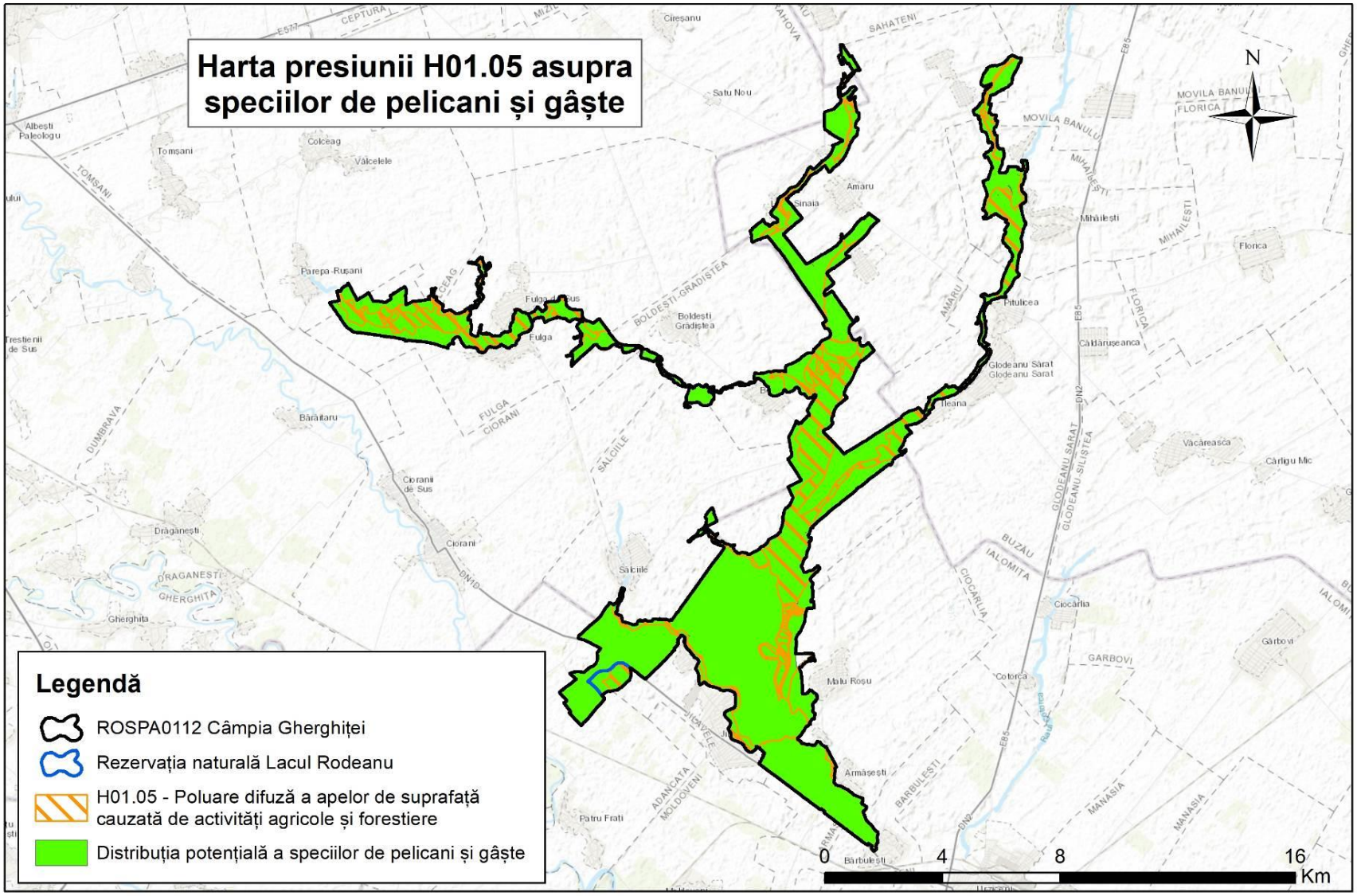

3.22.2.17. Harta presiunii H01.08 asupra speciilor de pelicani și gâște

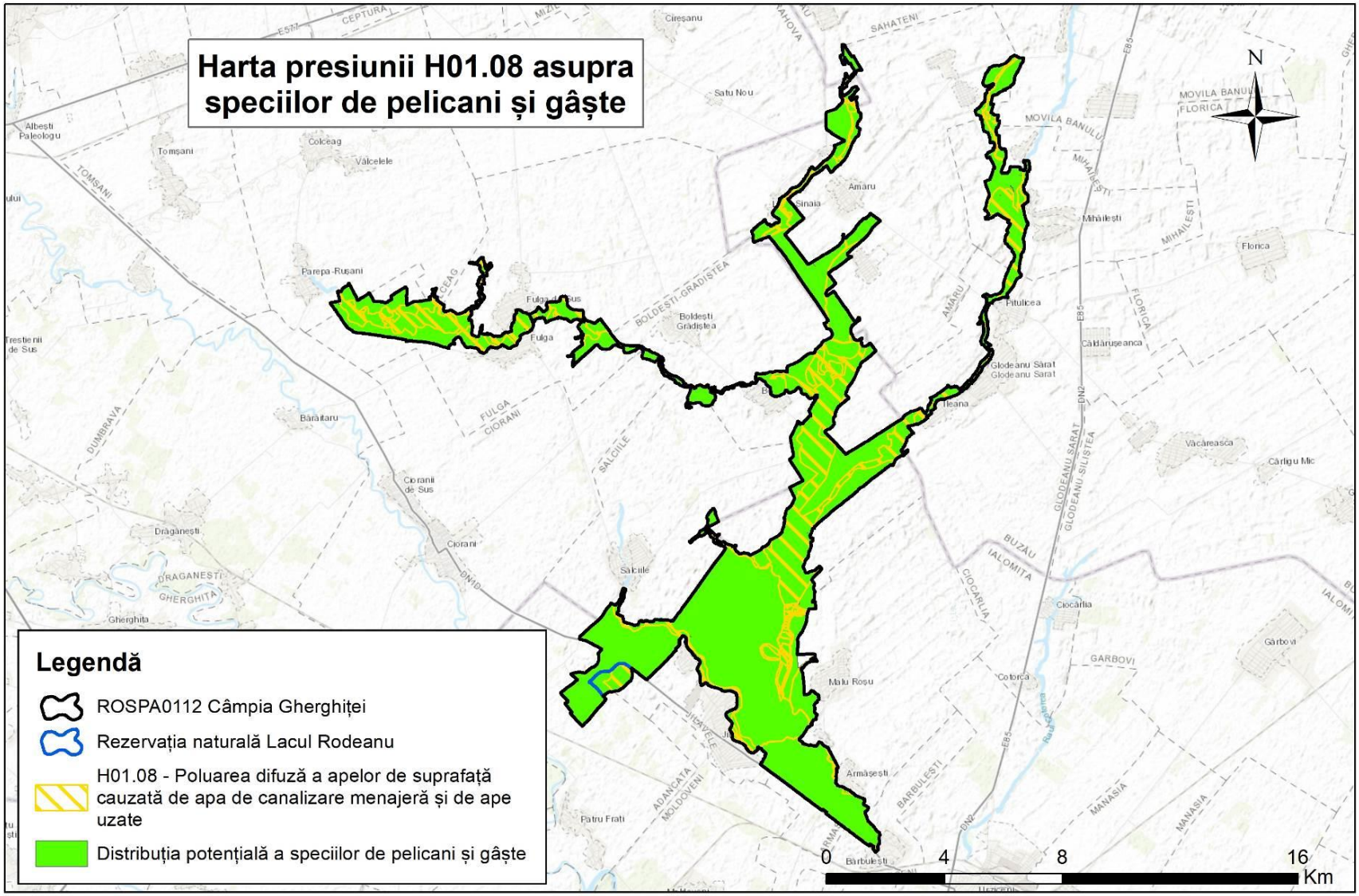

3.22.2.18. Harta presiunii H02.07 asupra speciilor de pelicani și gâște

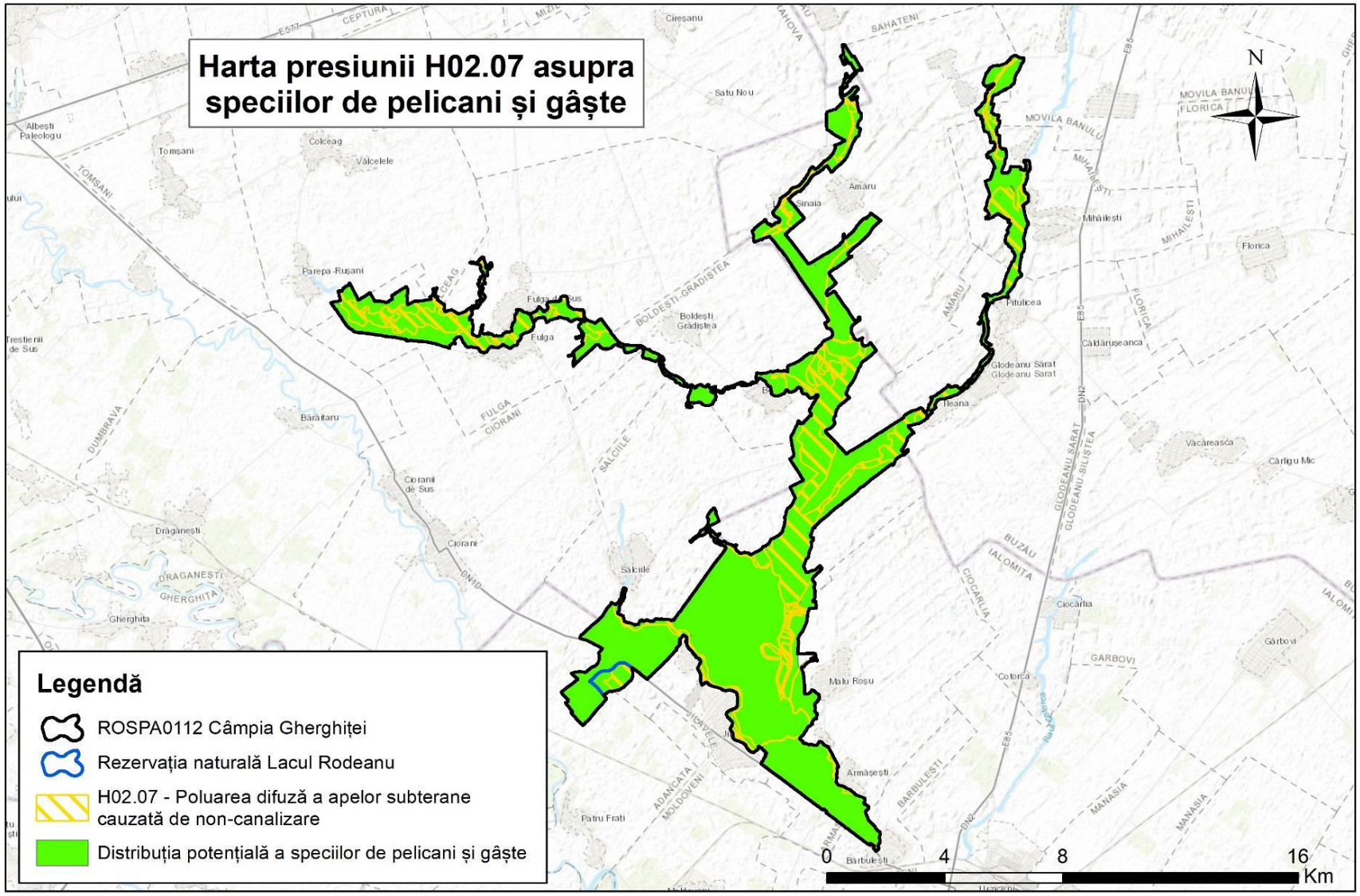

3.22.2.19. Harta presiunii I01 asupra speciilor de pelicani și gâște

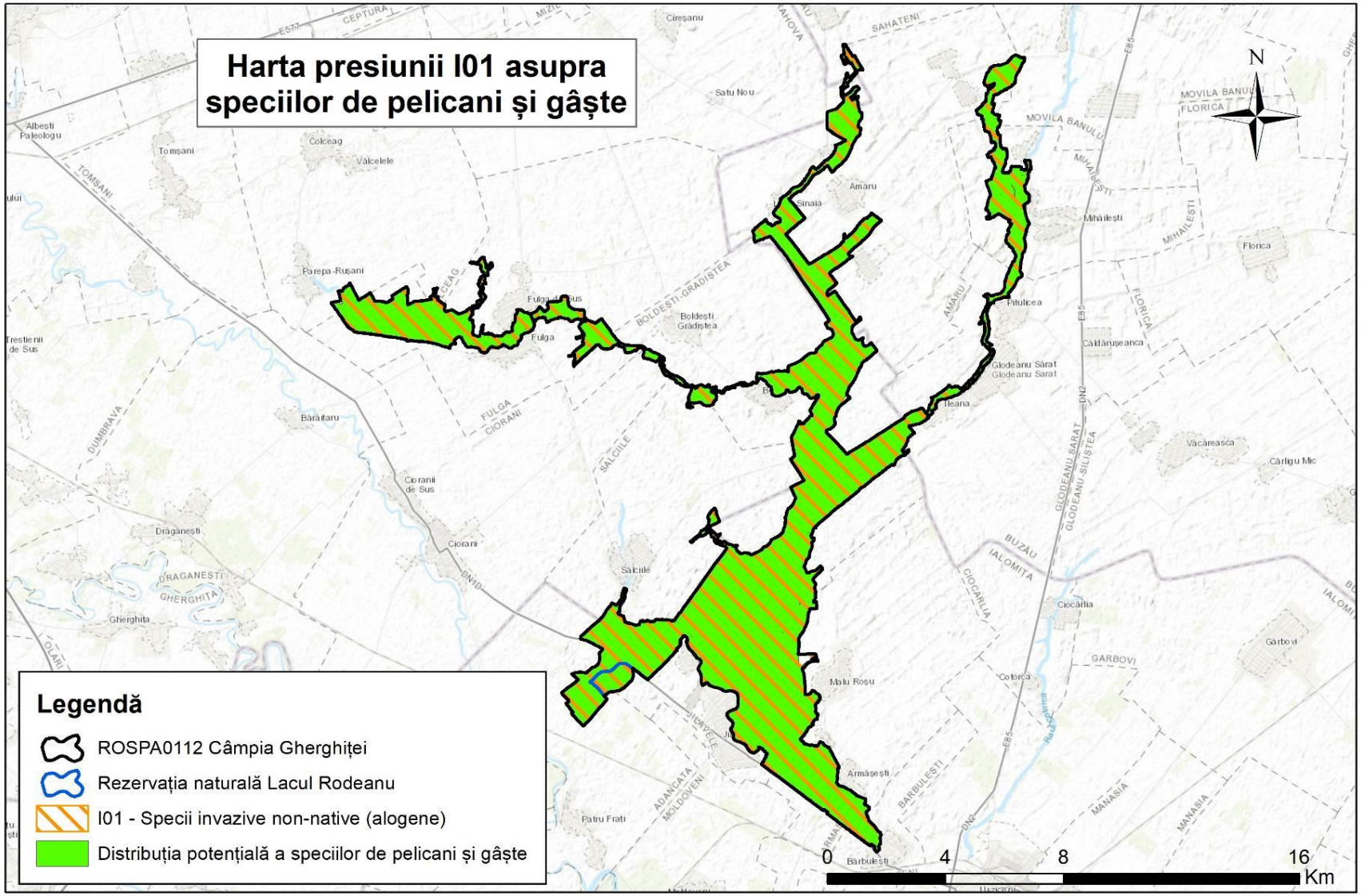

3.22.2.20. Harta presiunii J01.01 asupra speciilor de pelicani și gâște

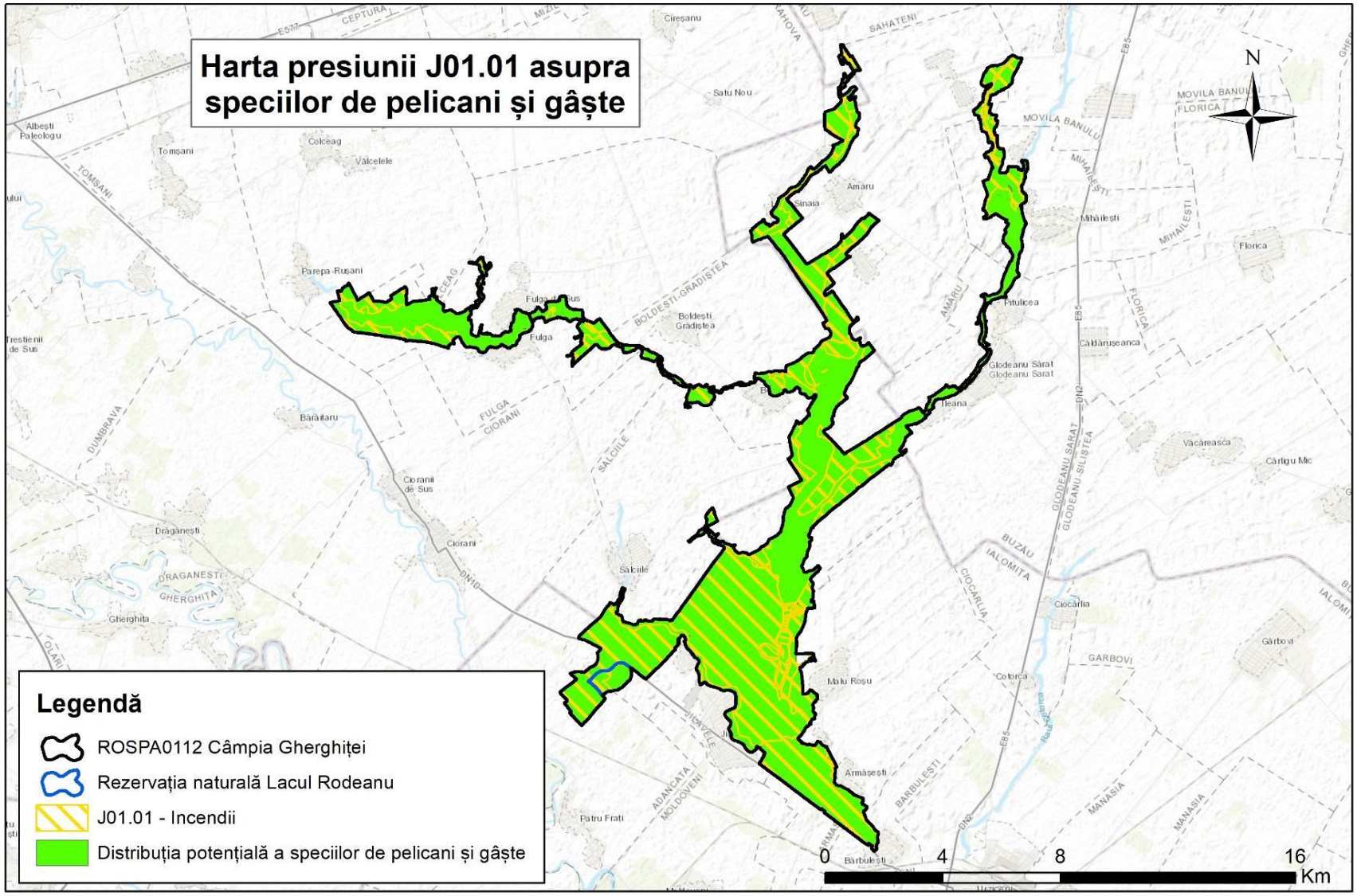

3.22.2.21. Harta presiunilor M01.01, M01.02, M01.03, M02.02 asupra speciilor de pelicani și gâște

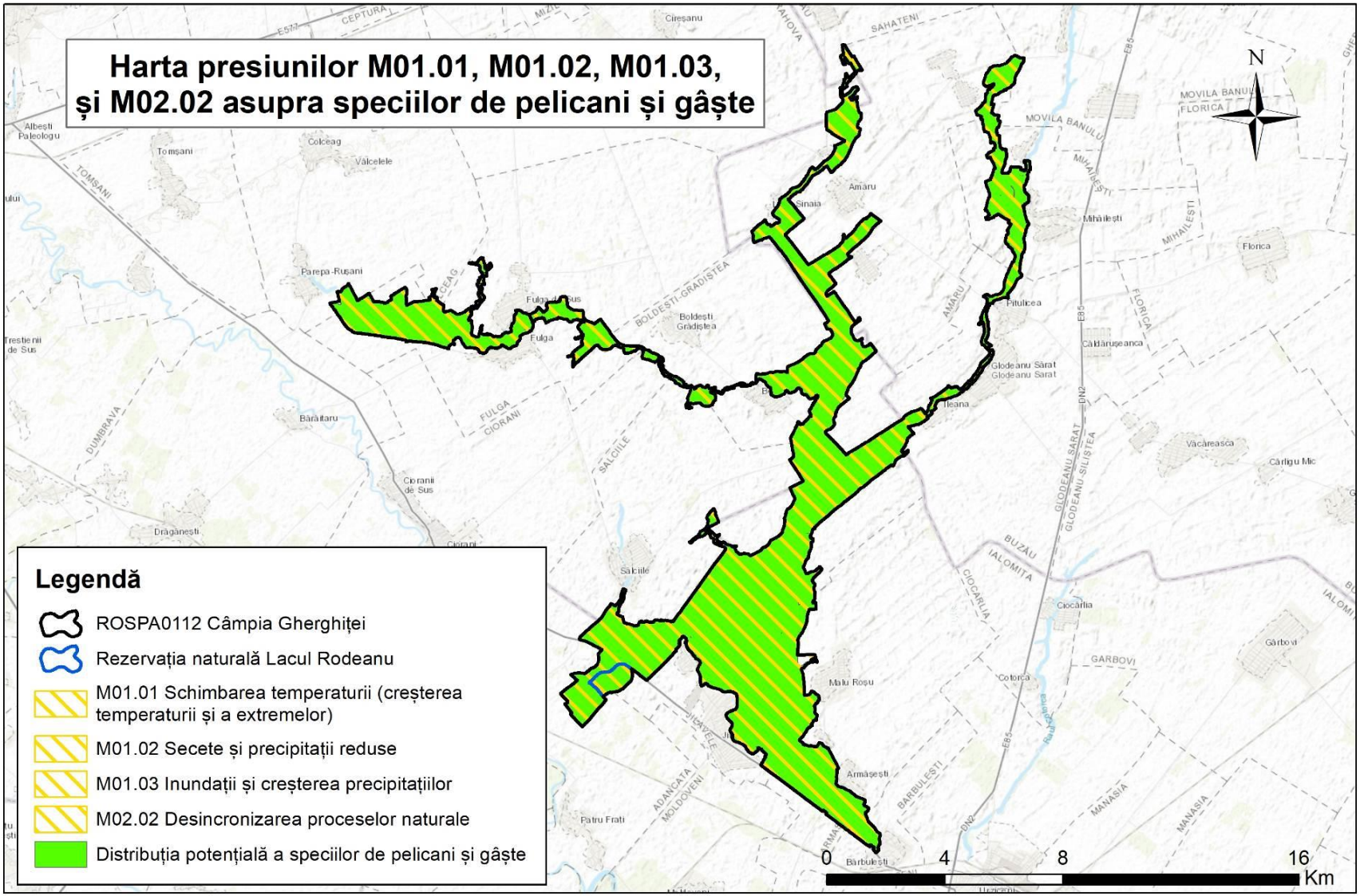

3.22.2.22. Harta amenințării A06.01.02 asupra speciilor de pelicani și gâște

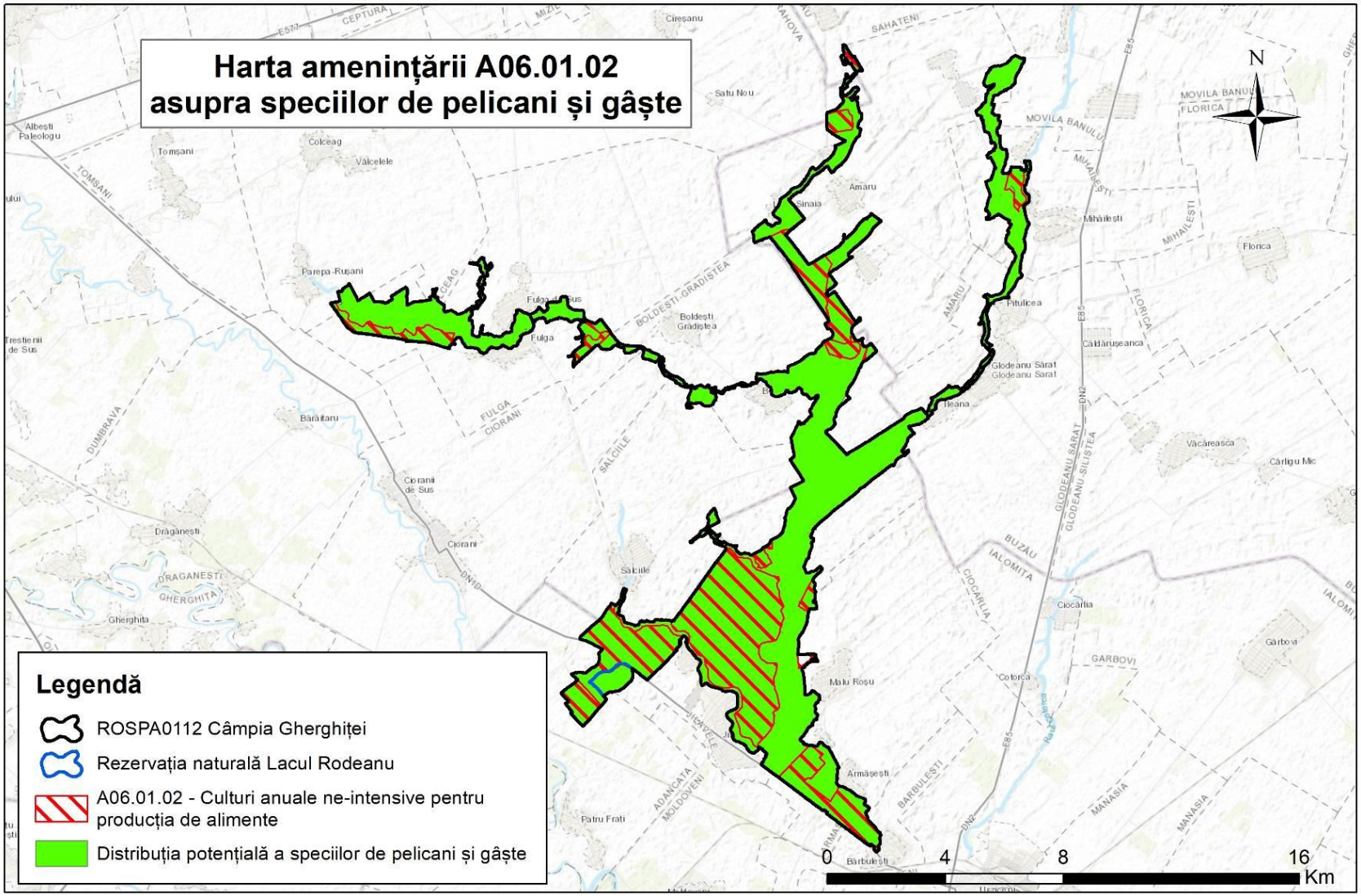

3.22.2.23. Harta amenințării A07 asupra speciilor de pelicani și gâște

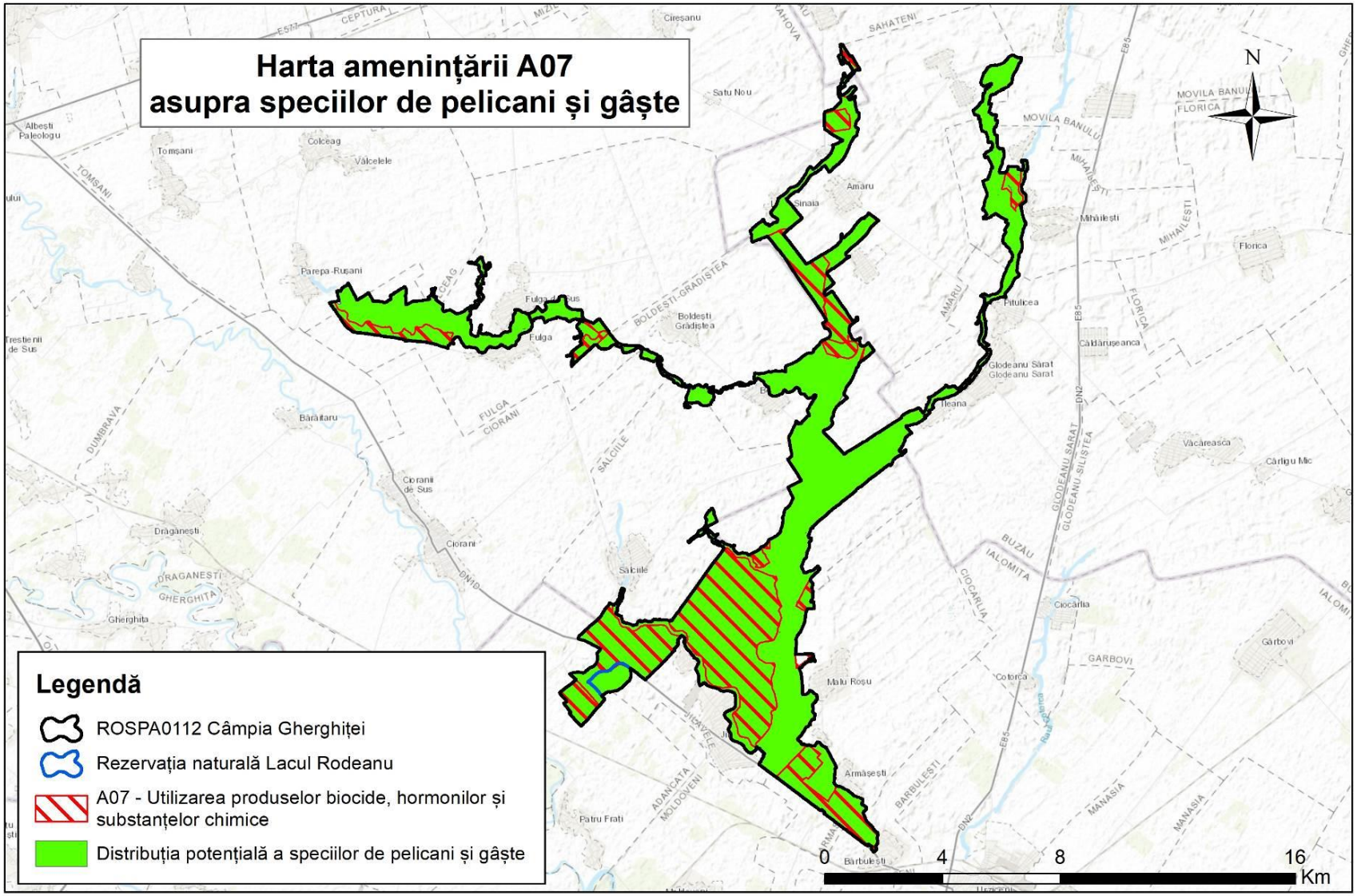

3.22.2.24. Harta amenințării A08 asupra speciilor de pelicani și gâște

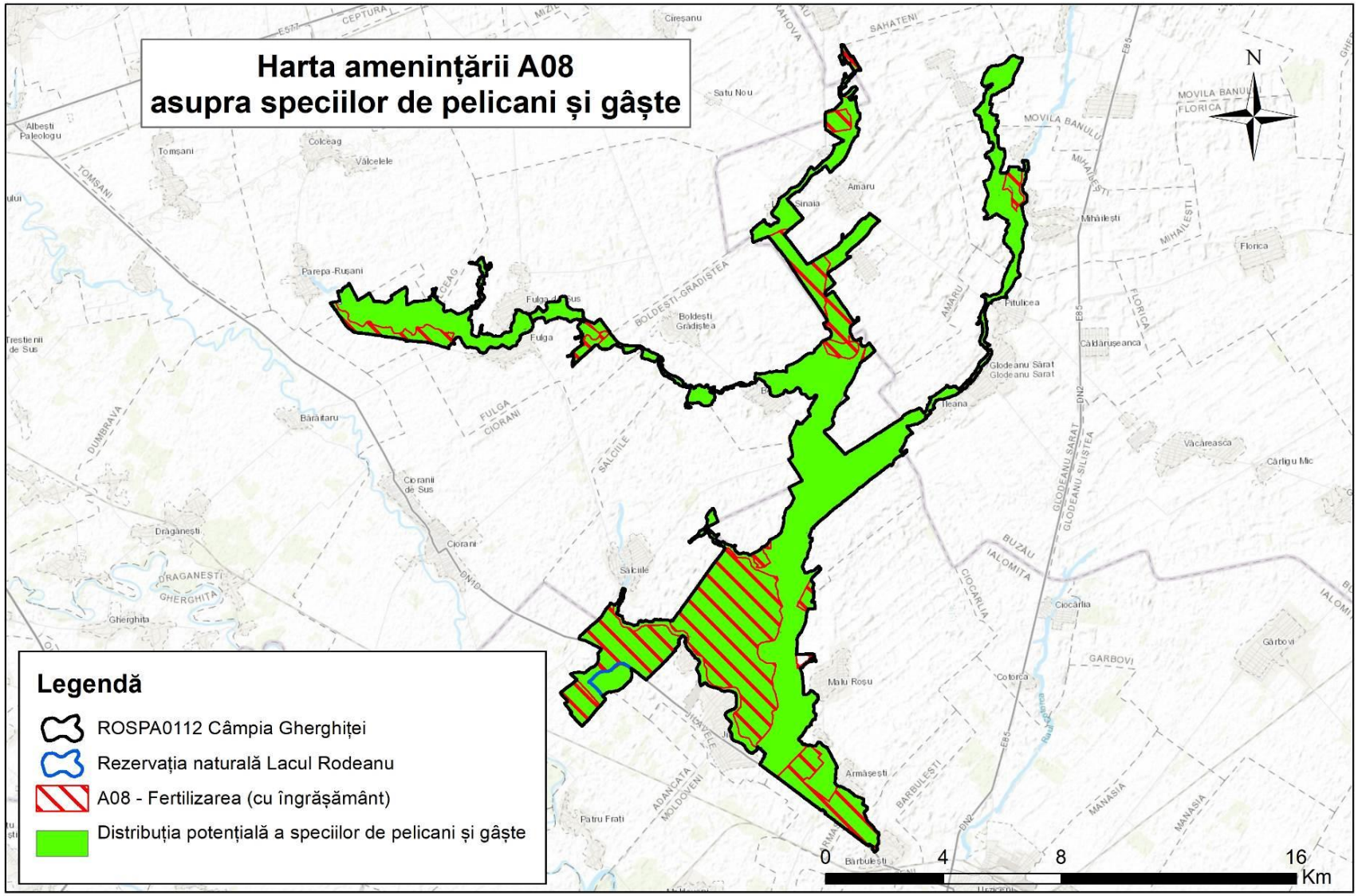

3.22.2.25. Harta amenințării E01.01 asupra speciilor de pelicani și gâște

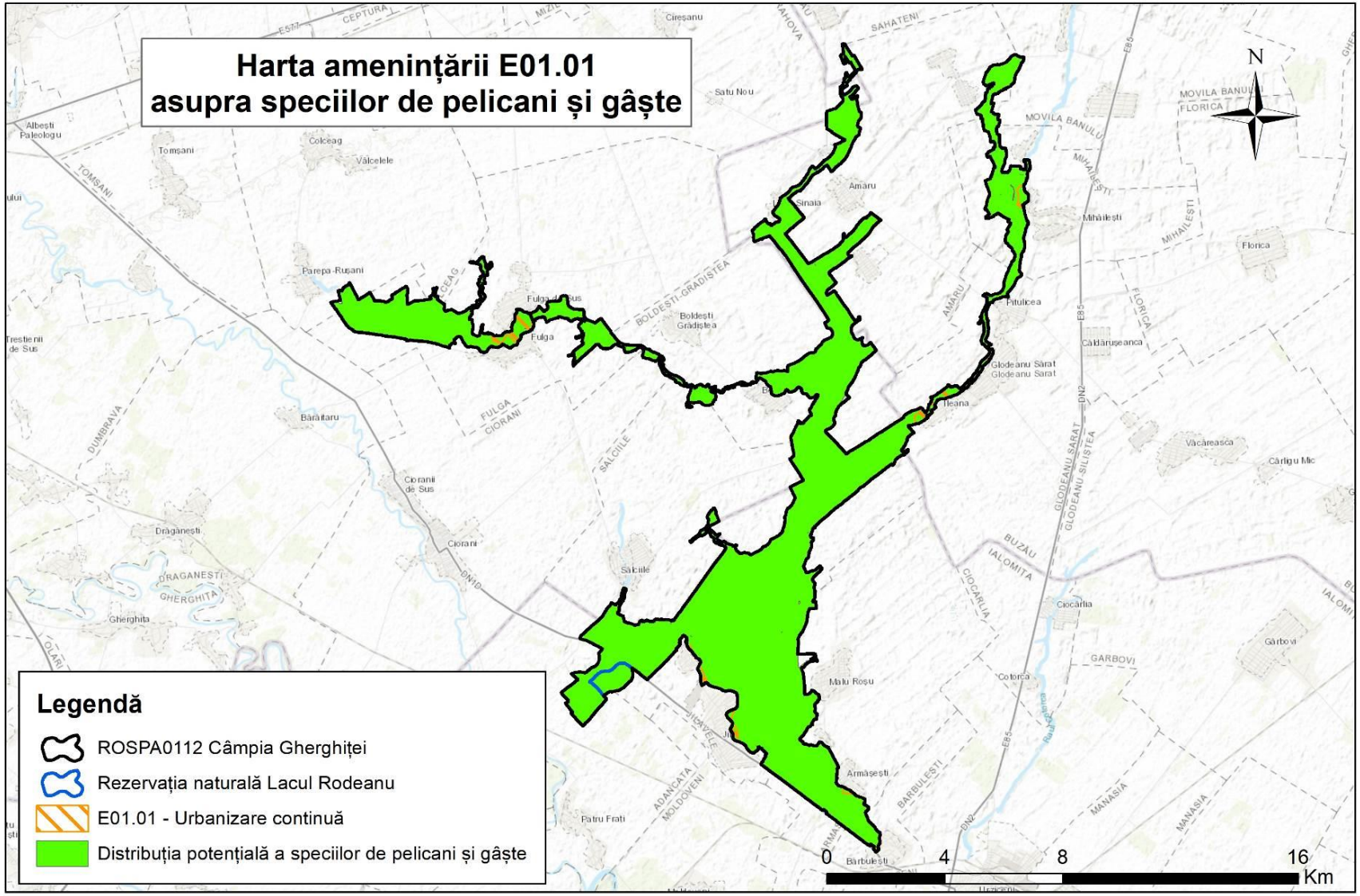

3.22.2.26. Harta amenințărilor M01.01, M01.02, M01.03, M02.02 asupra speciilor de pelicani și gâște

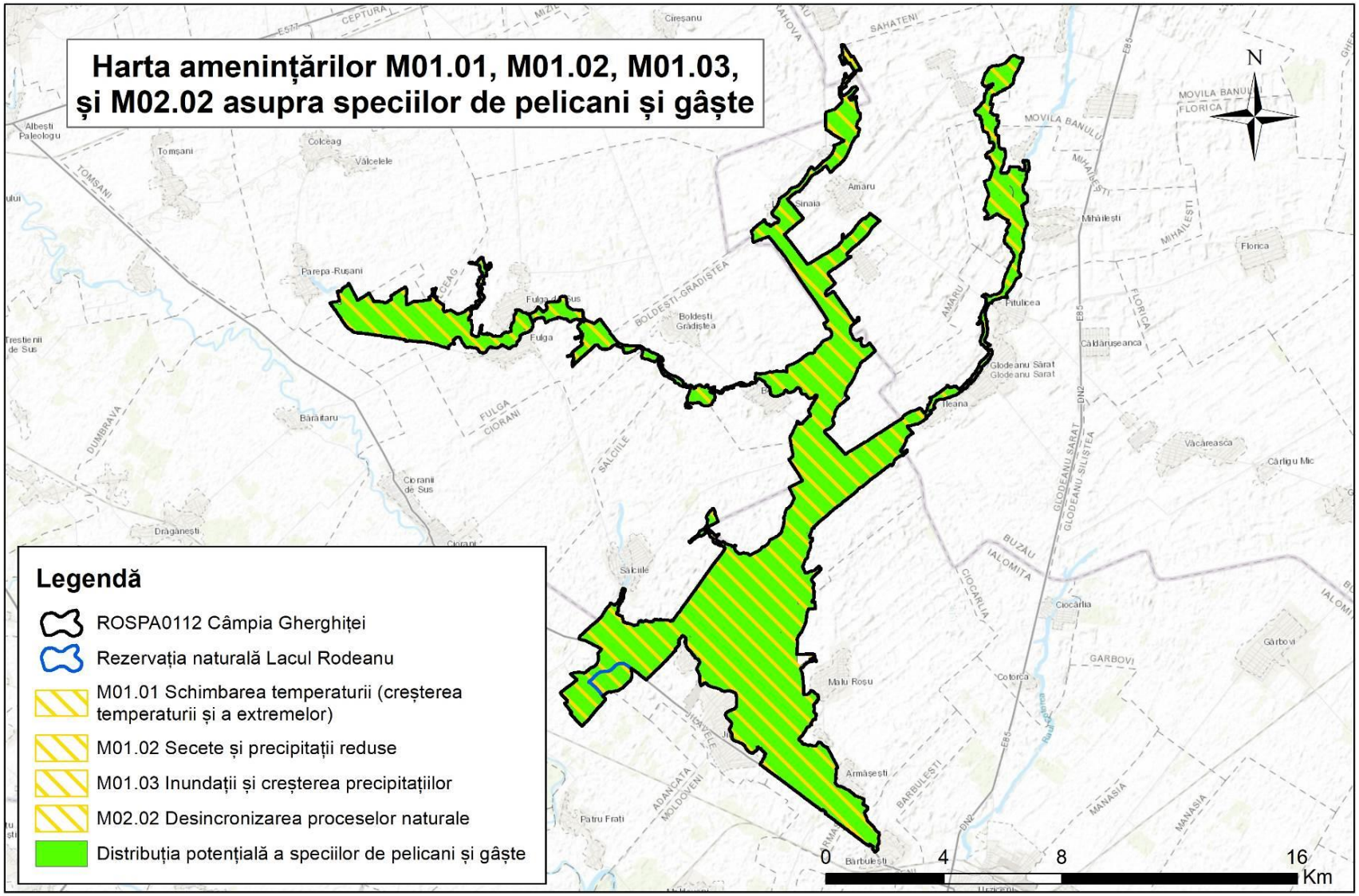

3.22.3. Hărțile distribuției impacturilor asupra speciilor de păsări caracteristice sărăturilor și pajiștilor umede

3.22.3.1. Harta presiunii A04.02.01 asupra speciilor de păsări caracteristice sărăturilor și pajiștilor umede

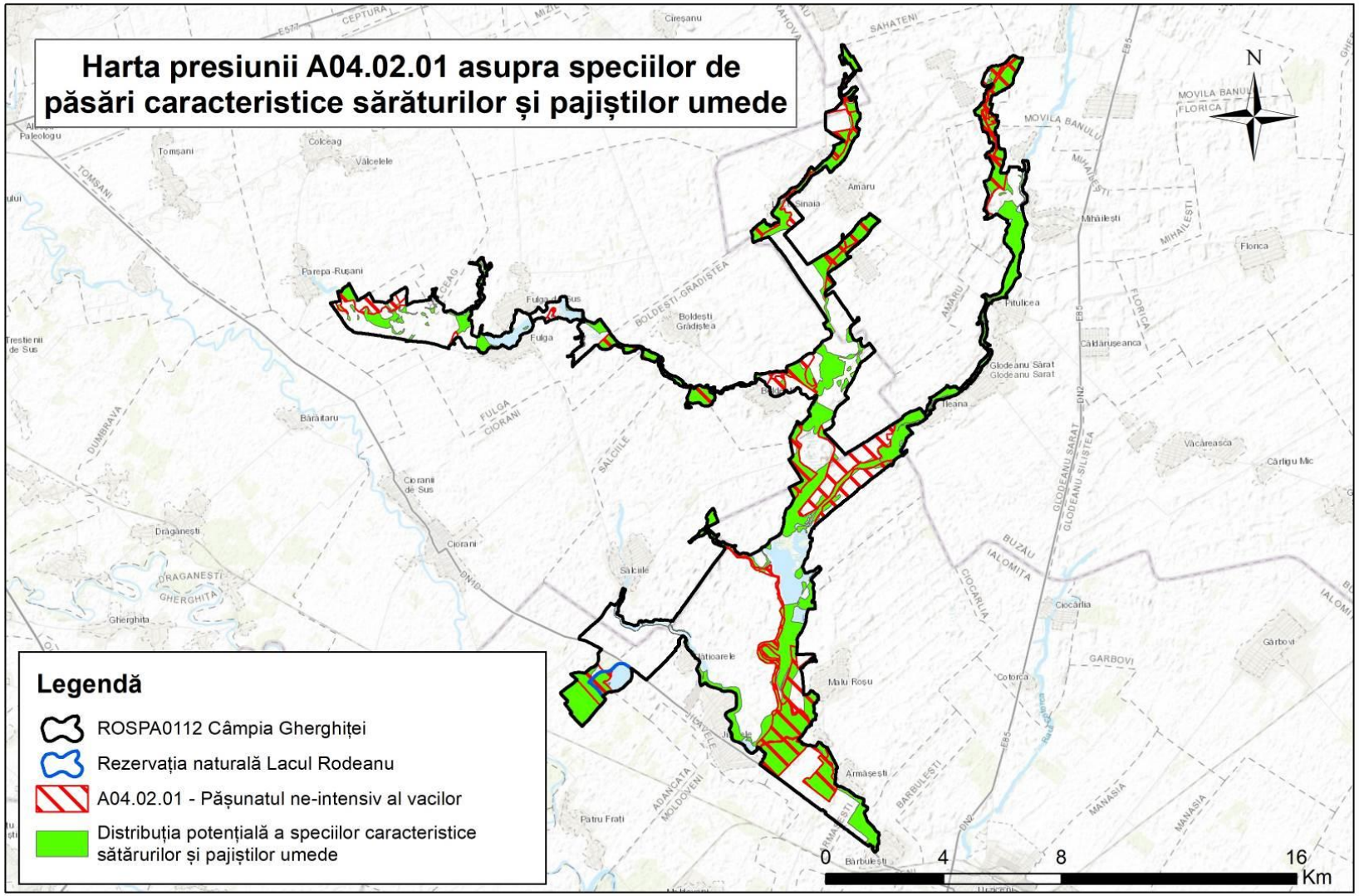

3.22.3.2. Harta presiunii A04.02.02 asupra speciilor de păsări caracteristice sărăturilor și pajiștilor umede

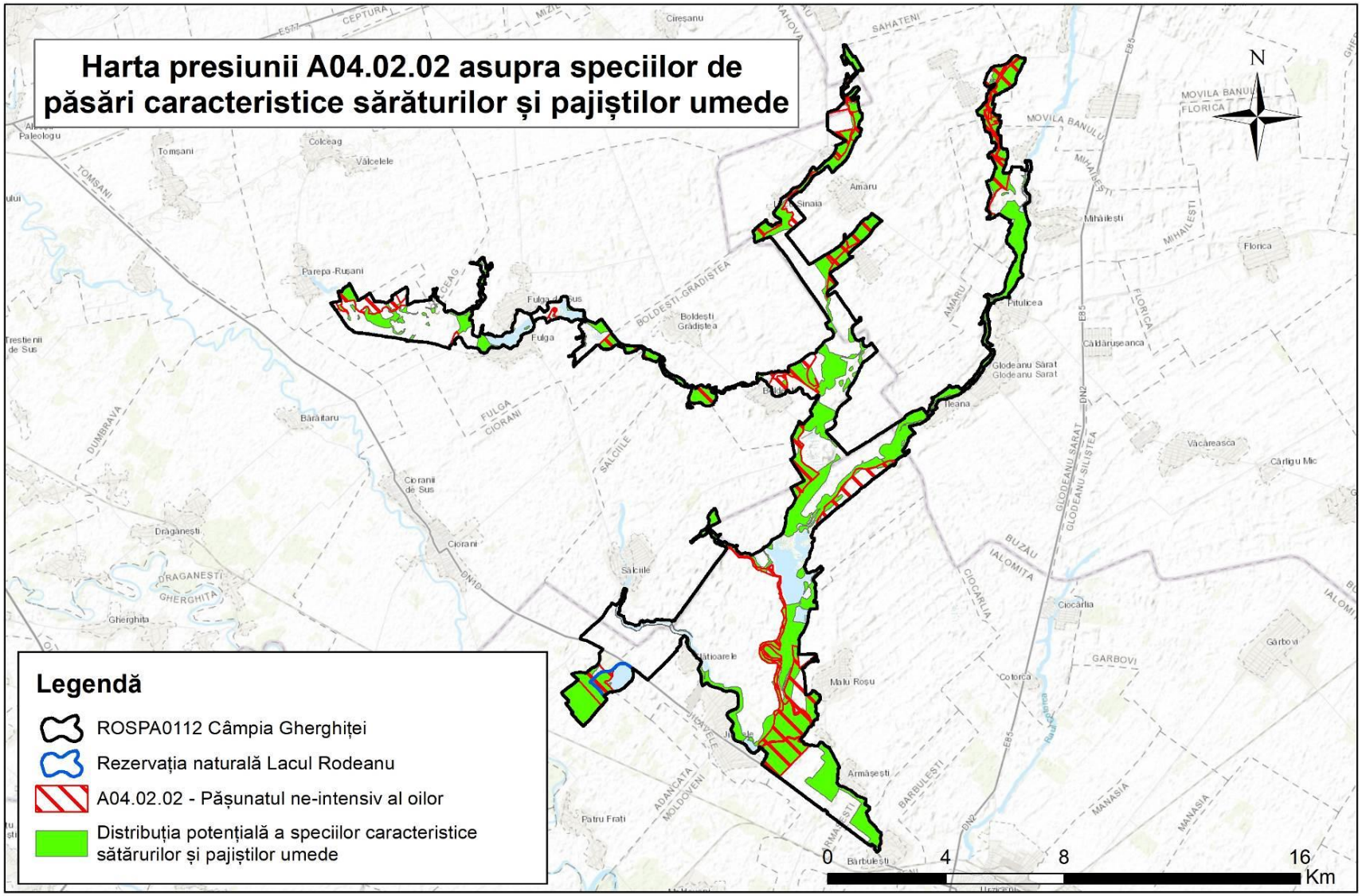

3.22.3.3. Harta presiunii A06.01.02 asupra speciilor de păsări caracteristice sărăturilor și pajiștilor umede

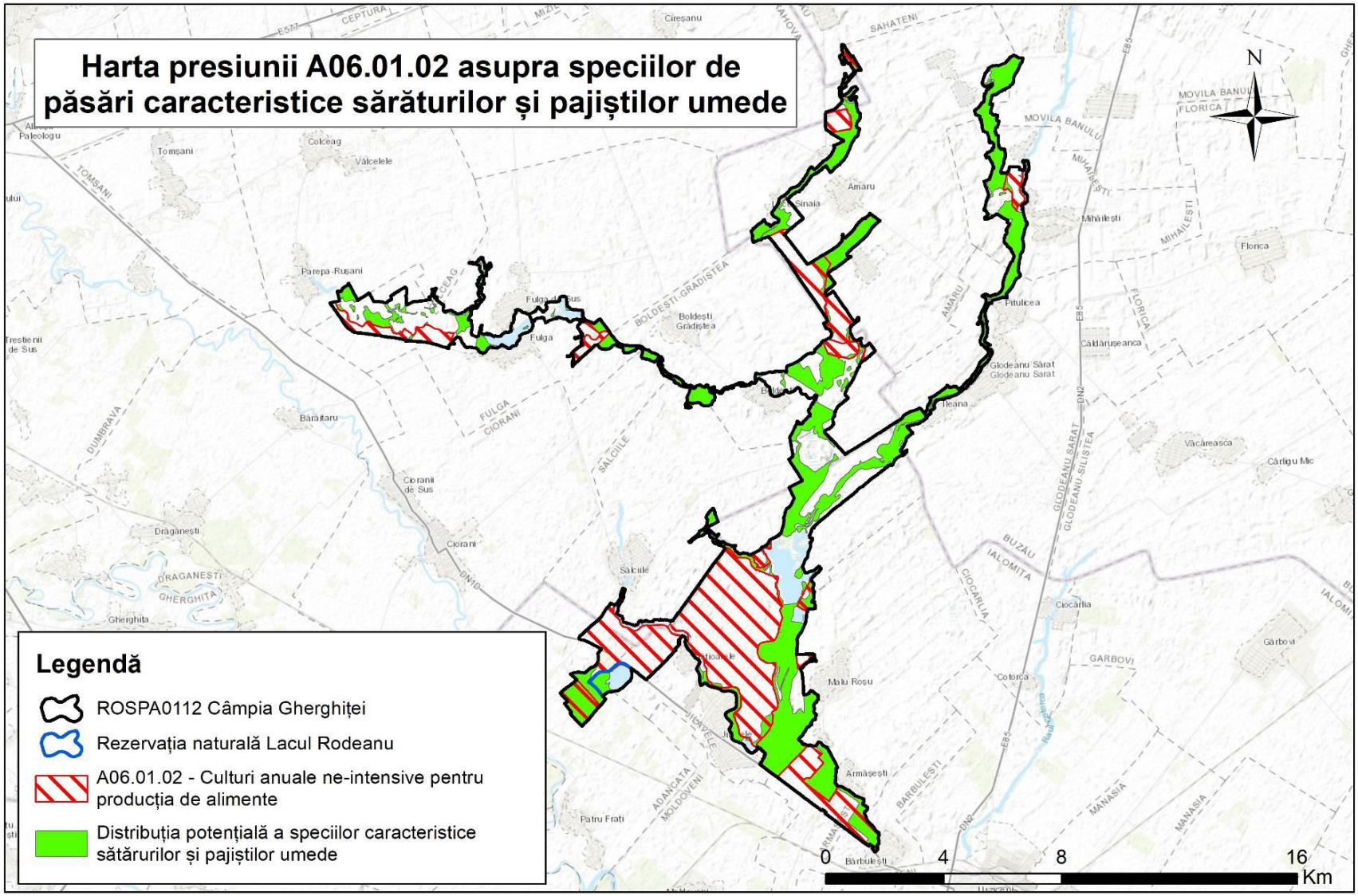

3.22.3.4. Harta presiunii A07 asupra speciilor de păsări caracteristice sărăturilor și pajiștilor umede

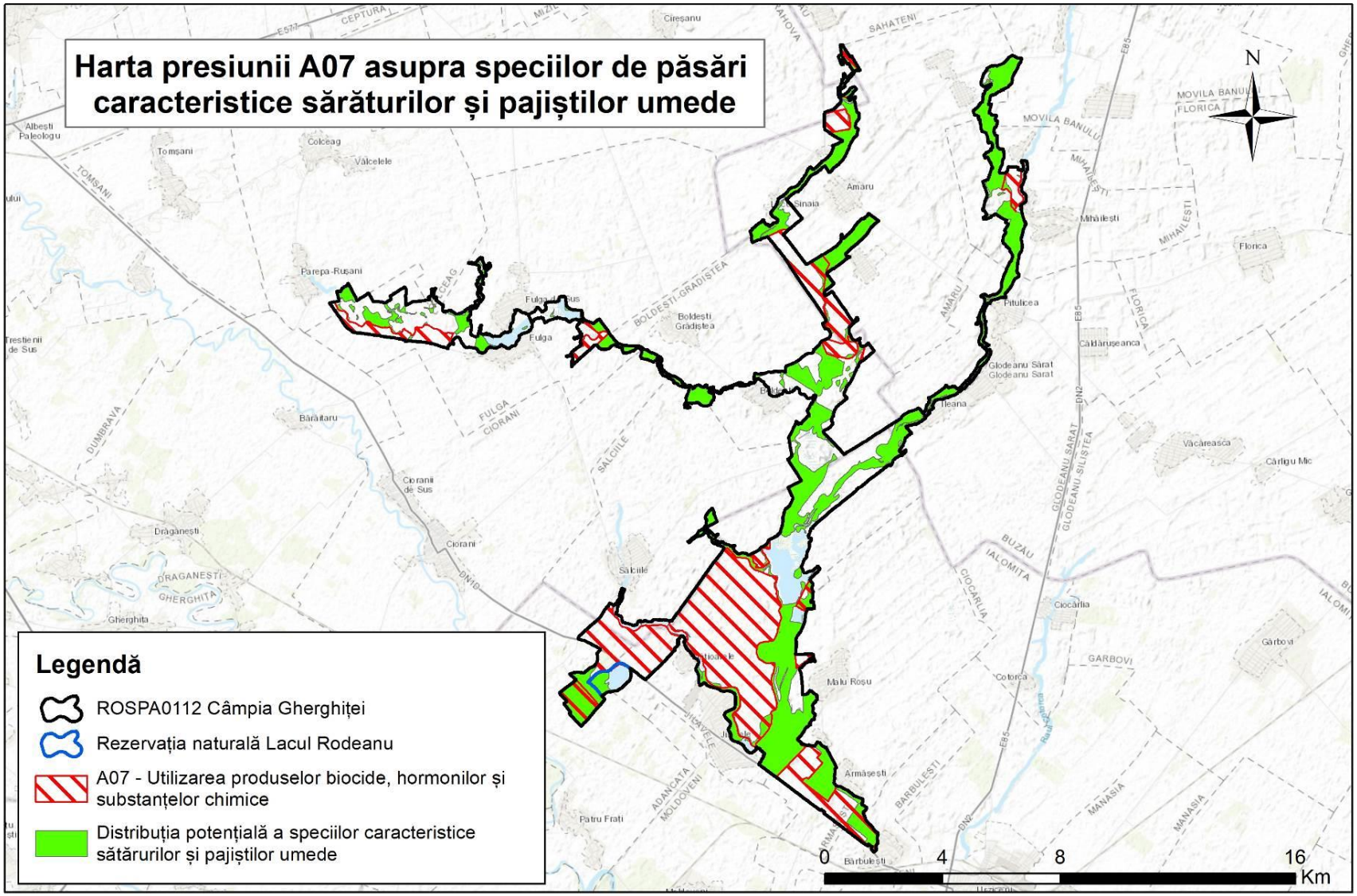

3.22.3.5. Harta presiunii A08 asupra speciilor de păsări caracteristice sărăturilor și pajiștilor umede

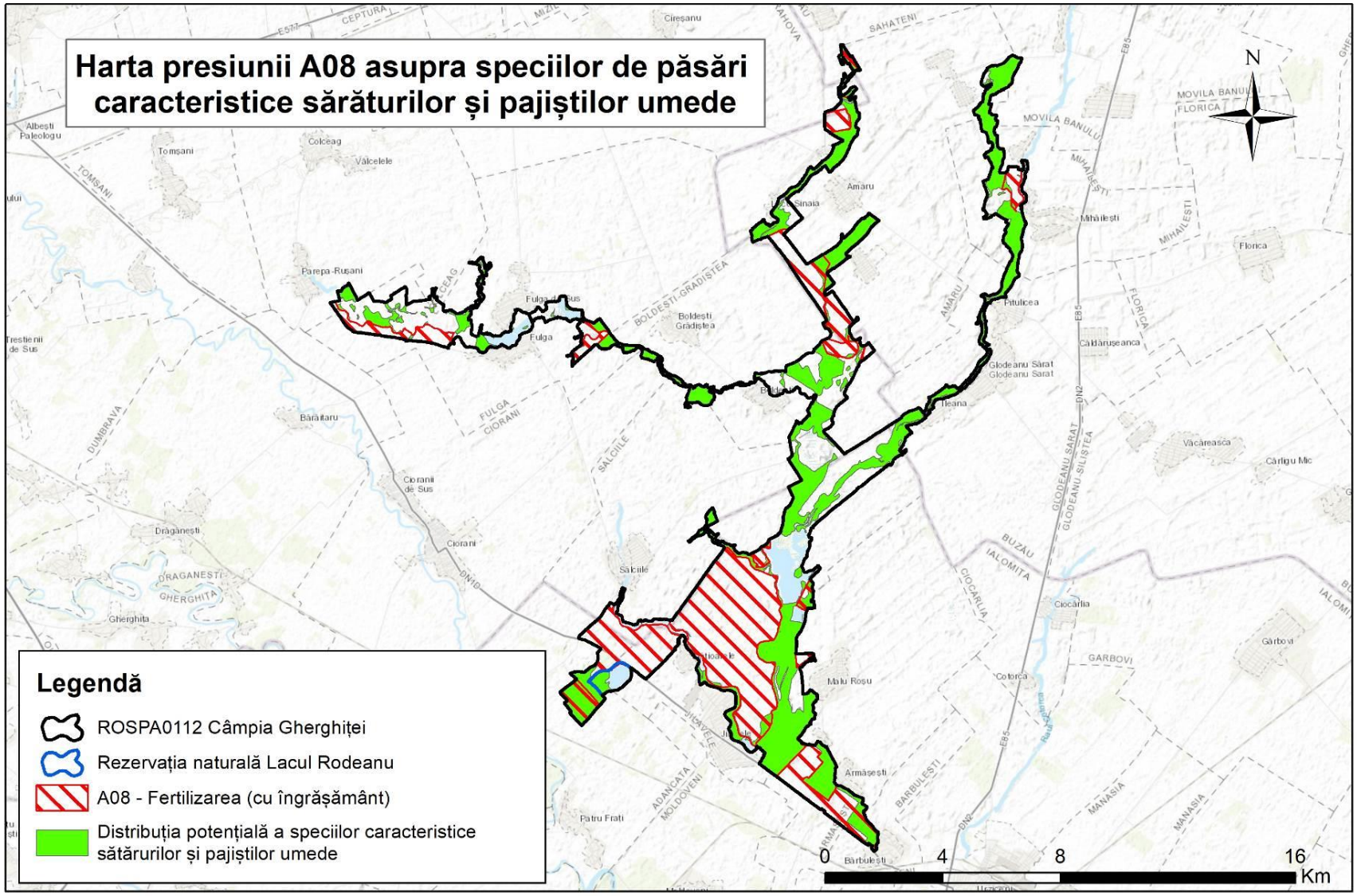

3.22.3.6. Harta presiunii D01.02 asupra speciilor de păsări caracteristice sărăturilor și pajiștilor umede

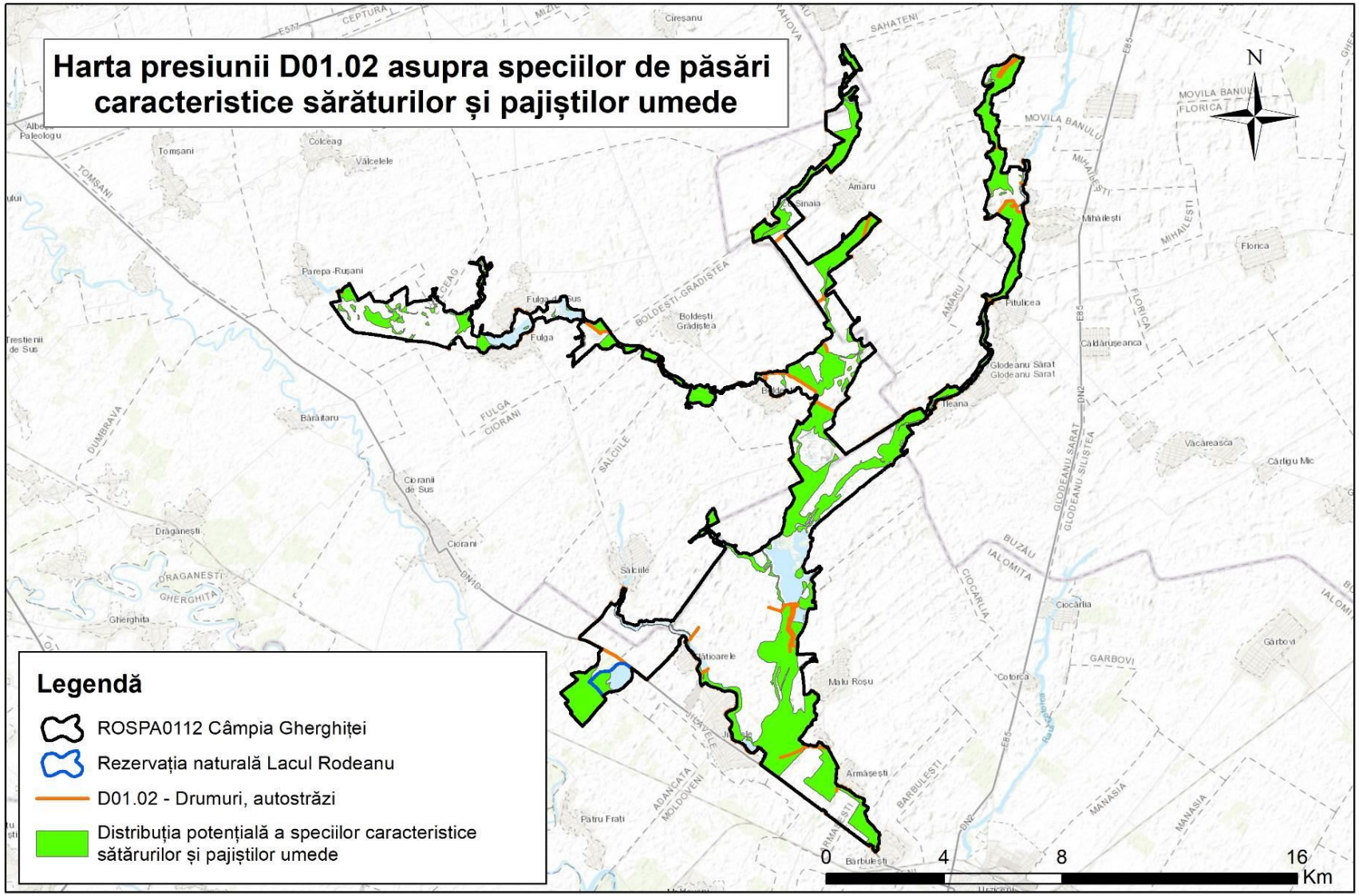

3.22.3.7. Harta presiunii D02.01.01 asupra speciilor de păsări caracteristice sărăturilor și pajiștilor umede

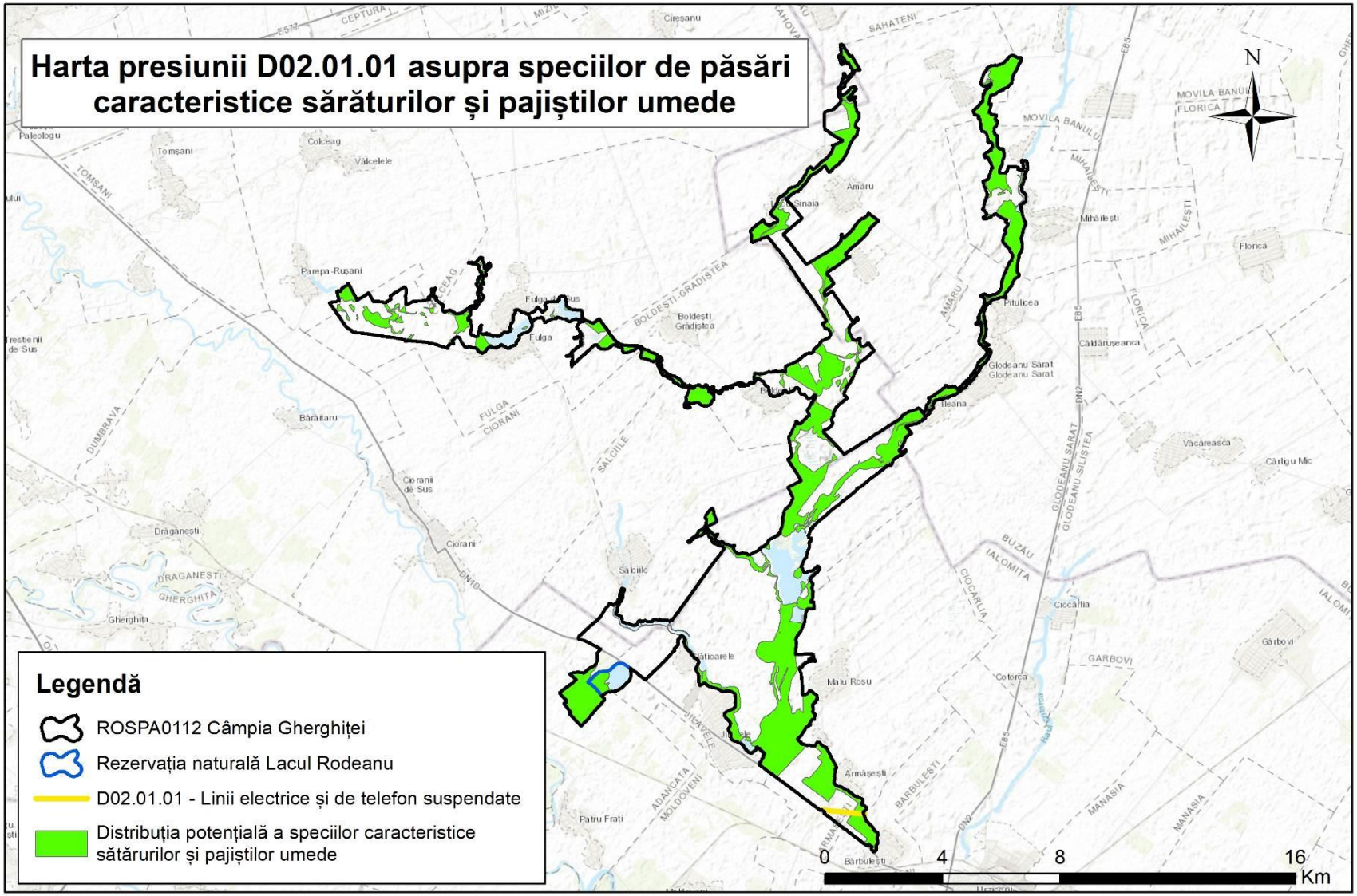

3.22.3.8. Harta presiunii E01.01 asupra speciilor de păsări caracteristice sărăturilor și pajiștilor umede

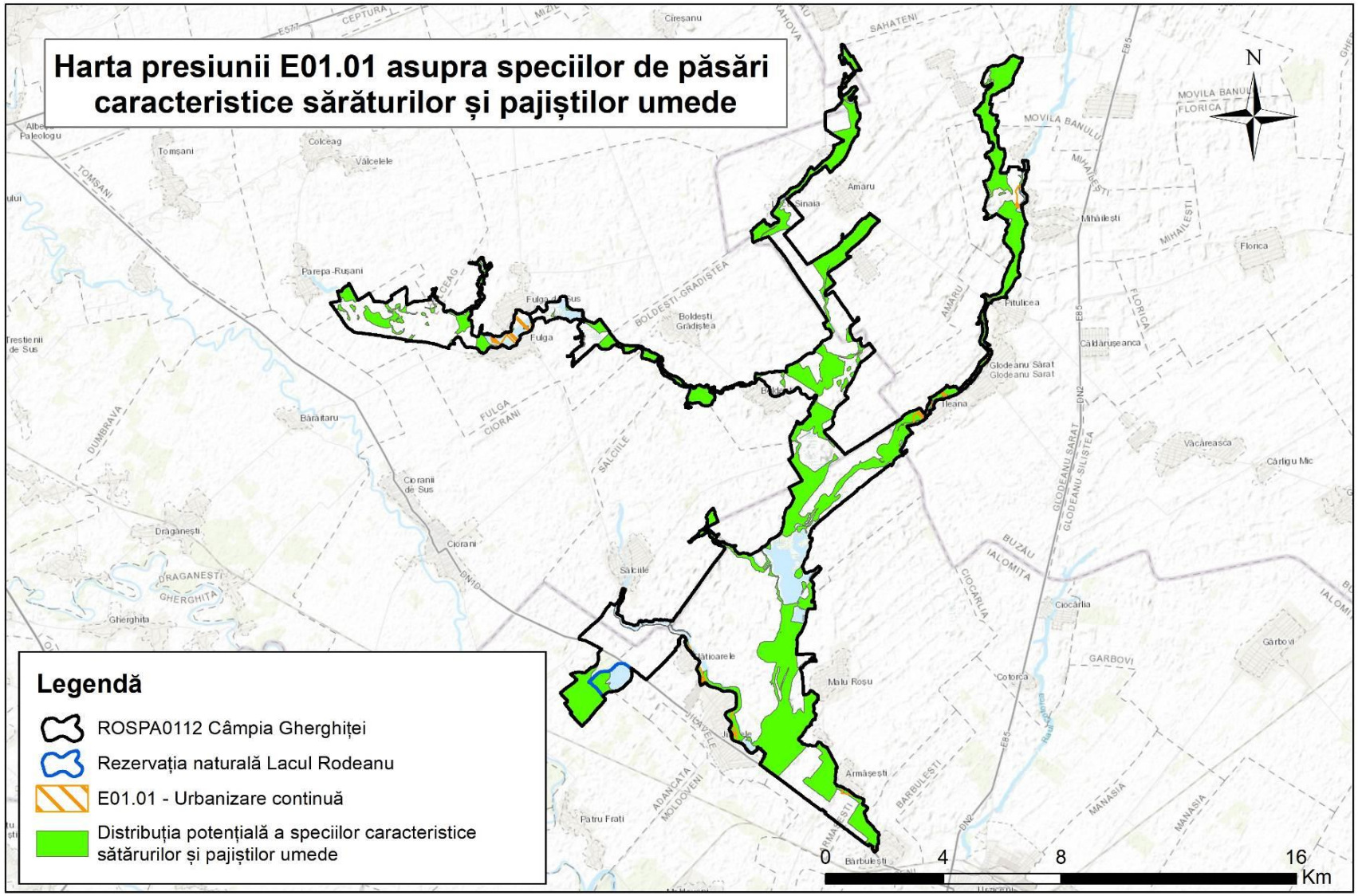

3.22.3.9. Harta presiunii E03.01 asupra speciilor de păsări caracteristice sărăturilor și pajiștilor umede

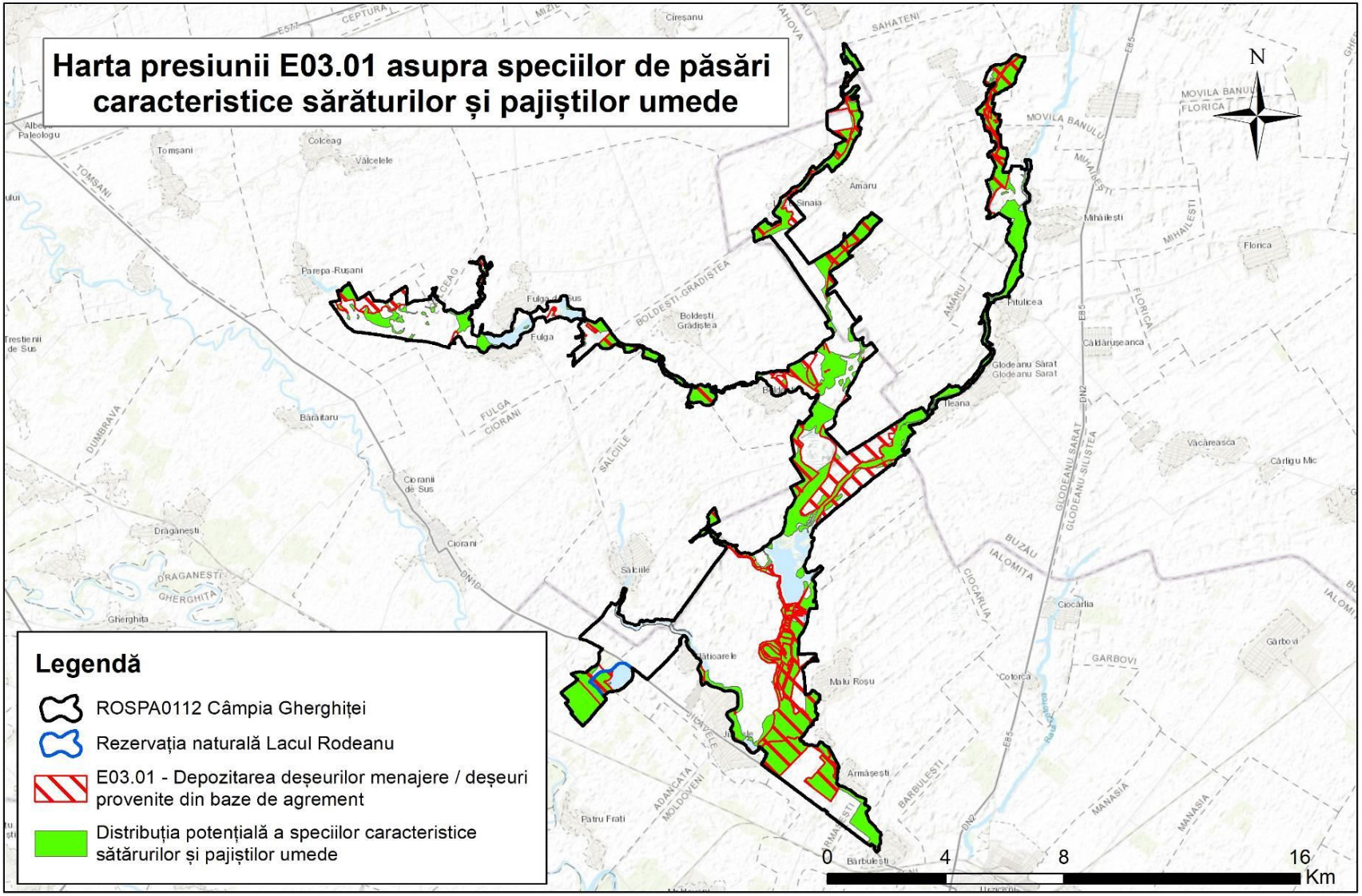

3.22.3.10. Harta presiunii F01 asupra speciilor de păsări caracteristice sărăturilor și pajiștilor umede

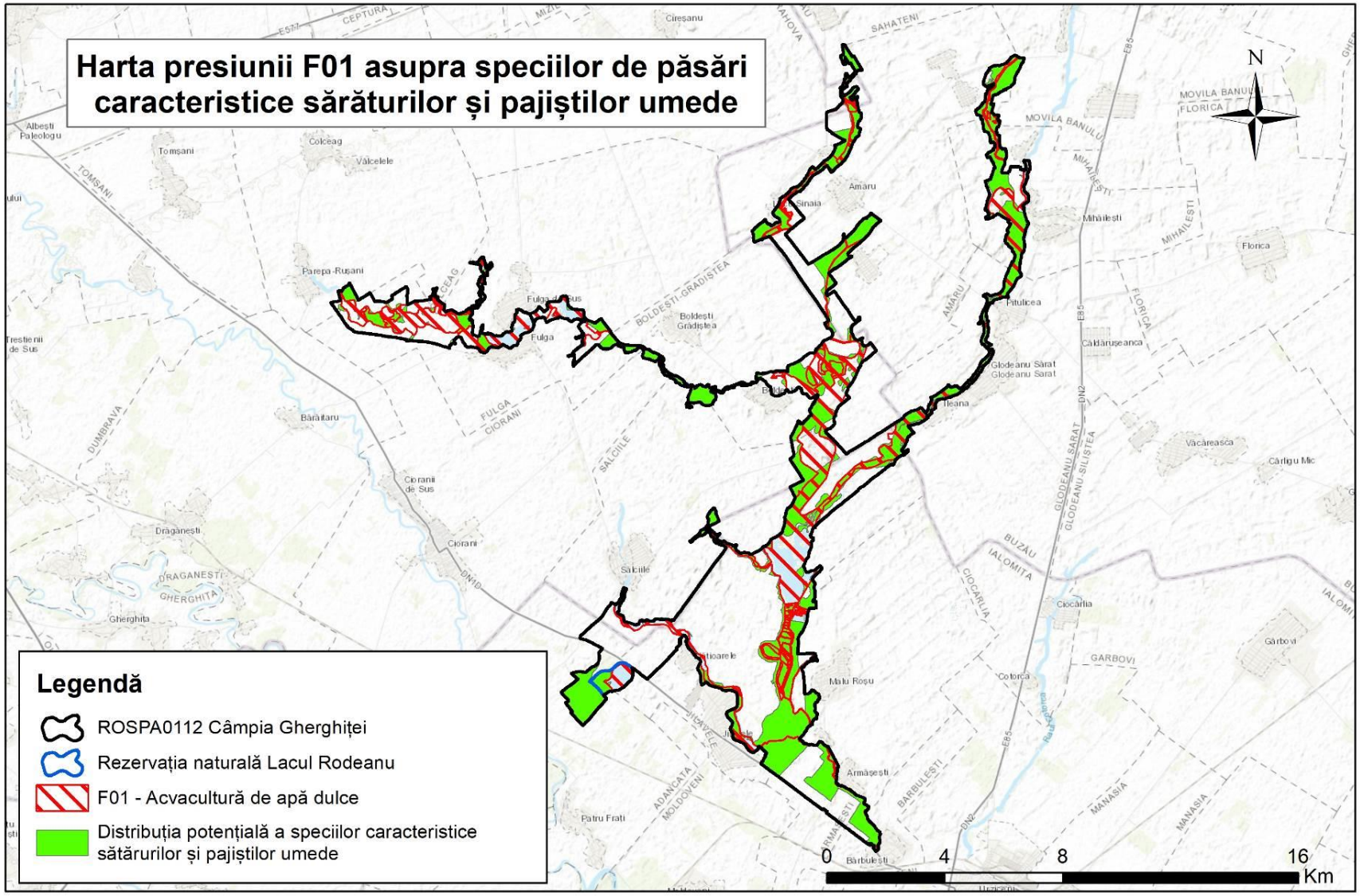

3.22.3.11. Harta presiunii F02.03 asupra speciilor de păsări caracteristice sărăturilor și pajiștilor umede

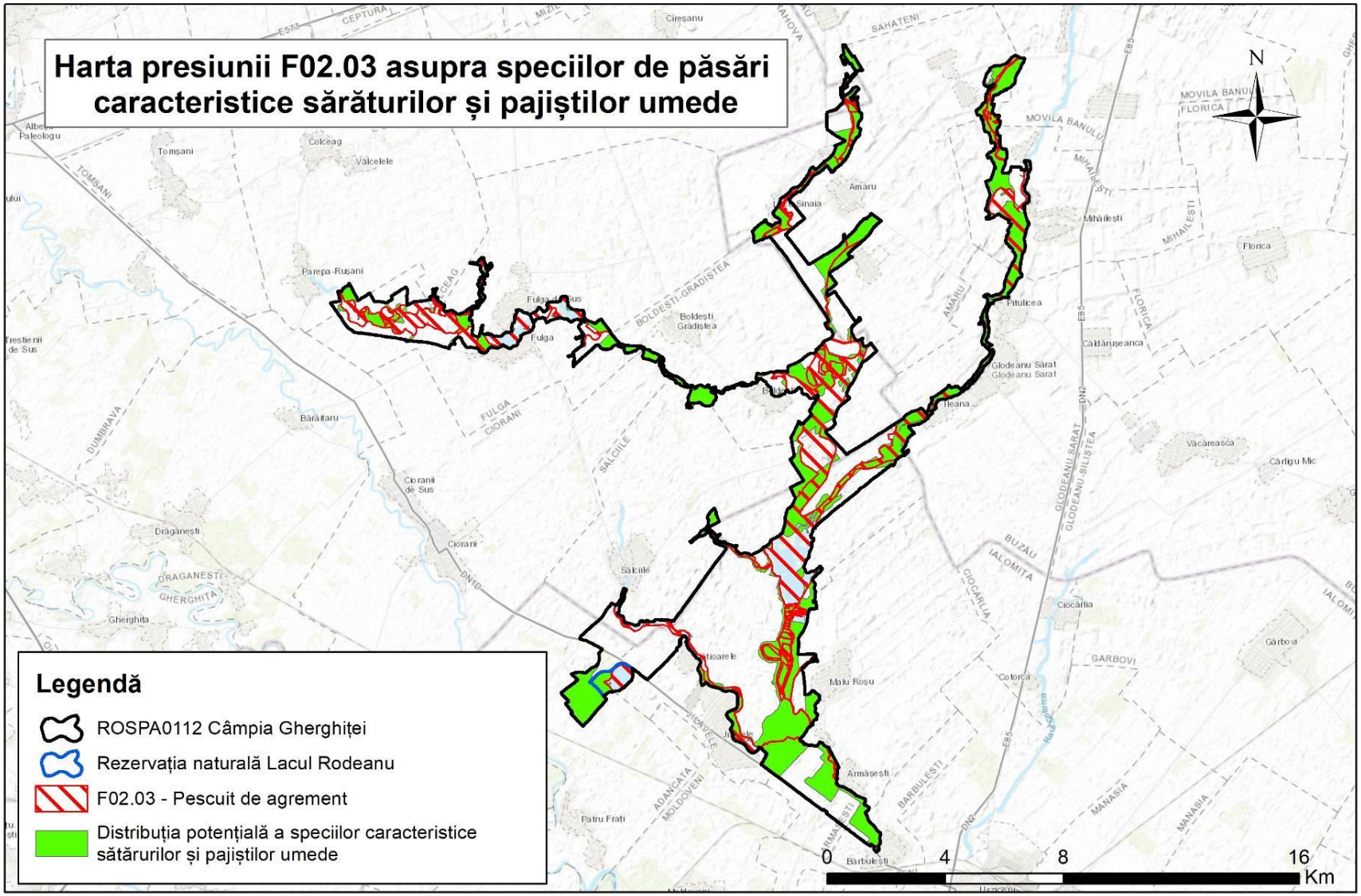

3.22.3.11. Harta presiunii F03.01 asupra speciilor de păsări caracteristice sărăturilor și pajiștilor umede

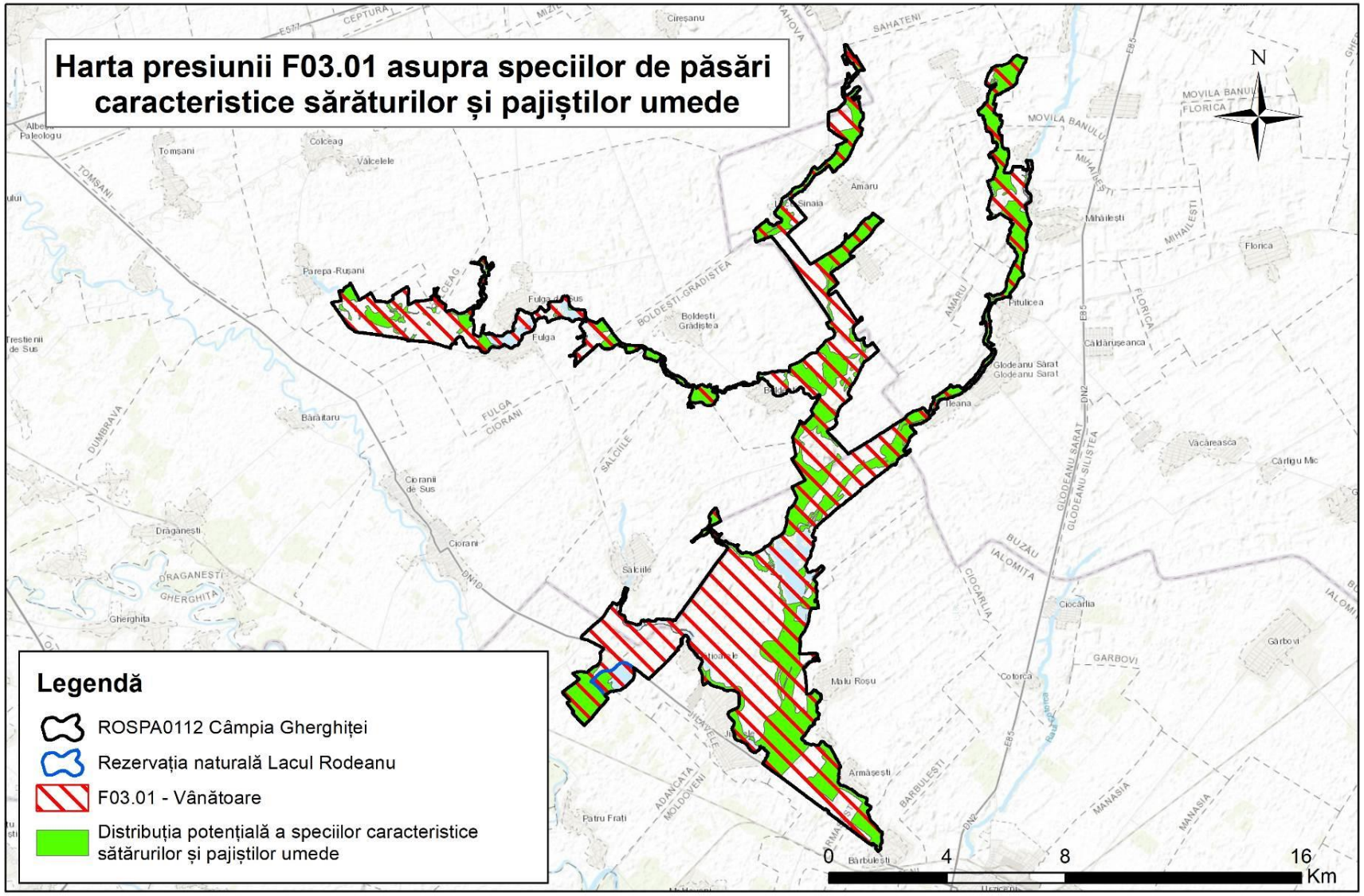

3.22.3.13. Harta presiunii F03.02.03 asupra speciilor de păsări caracteristice sărăturilor și pajiștilor umede

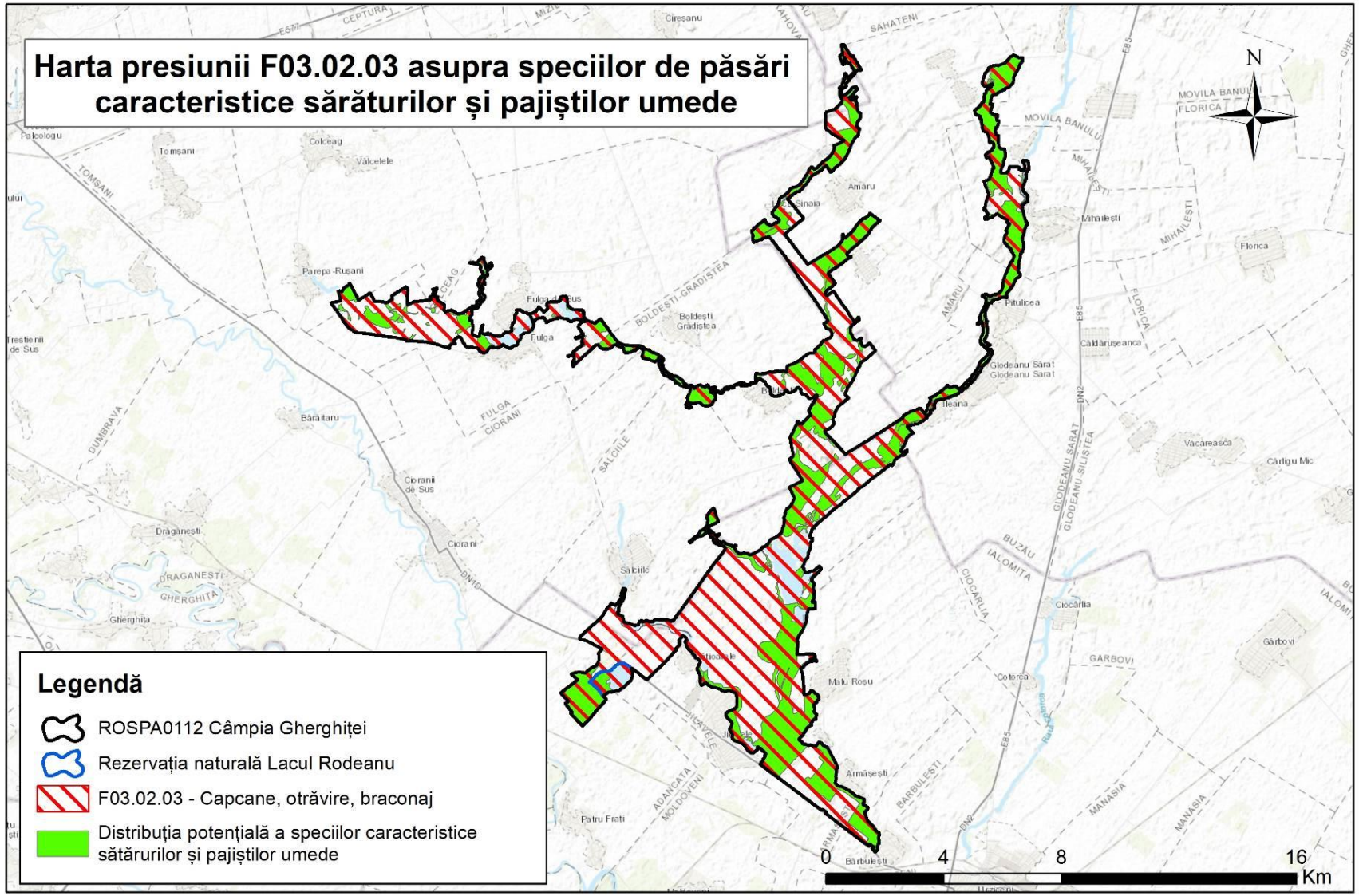

3.22.3.14. Harta presiunii F05 asupra speciilor de păsări caracteristice sărăturilor și pajiștilor umede

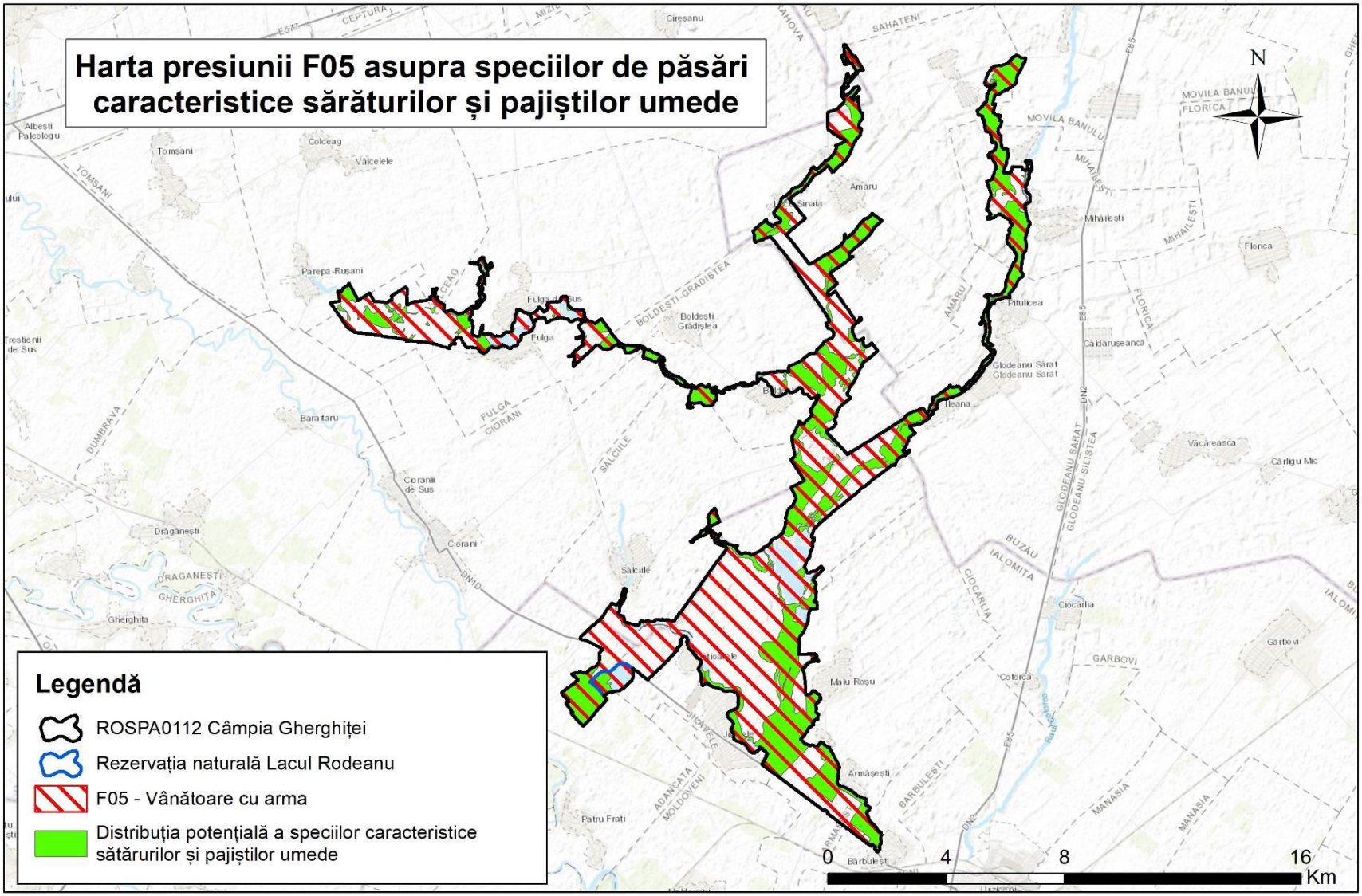

3.22.3.15. Harta presiunii G01 asupra speciilor de păsări caracteristice sărăturilor și pajiștilor umede

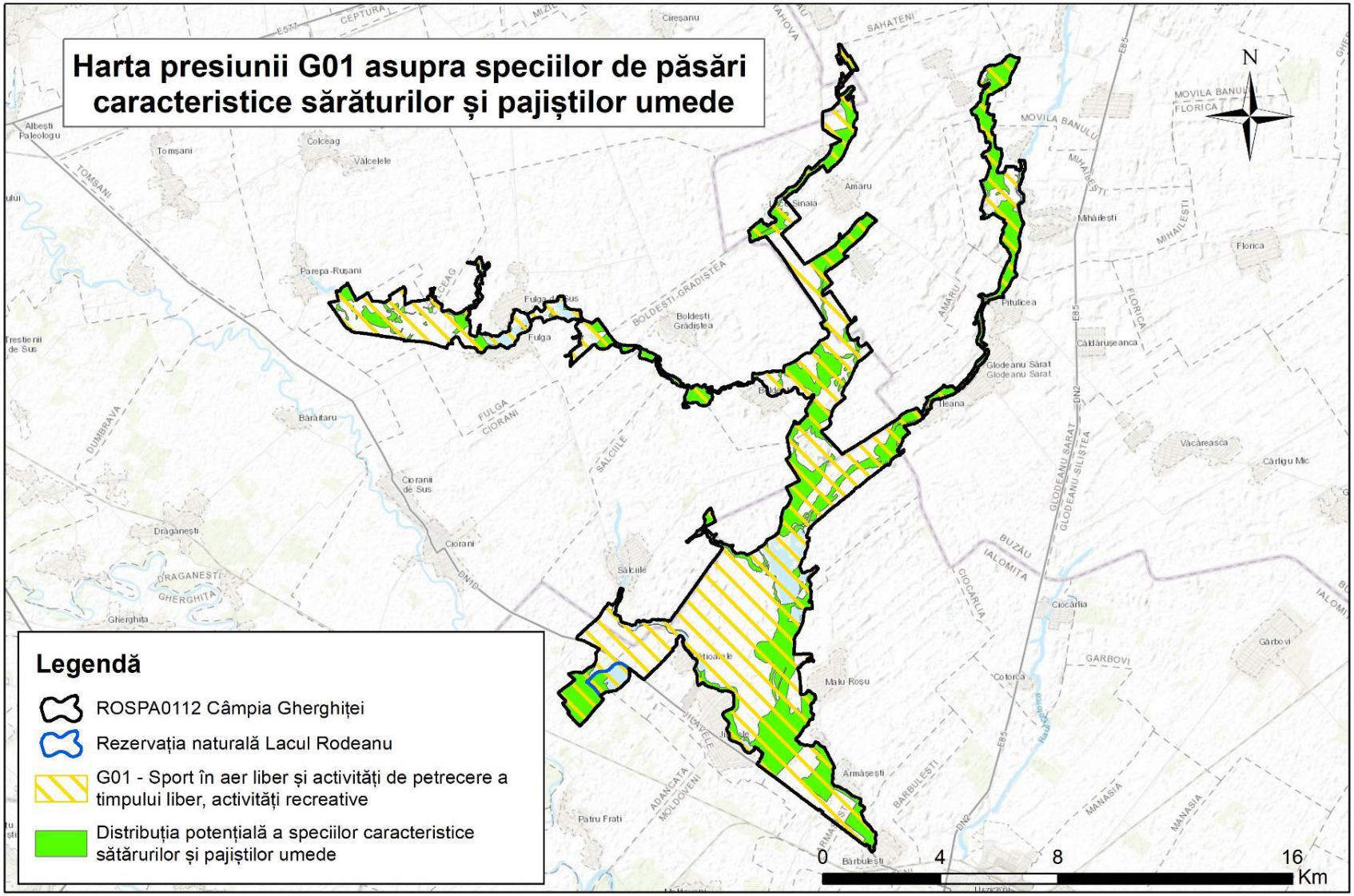

3.22.3.16. Harta presiunii G05.10 asupra speciilor de păsări caracteristice sărăturilor și pajiștilor umede

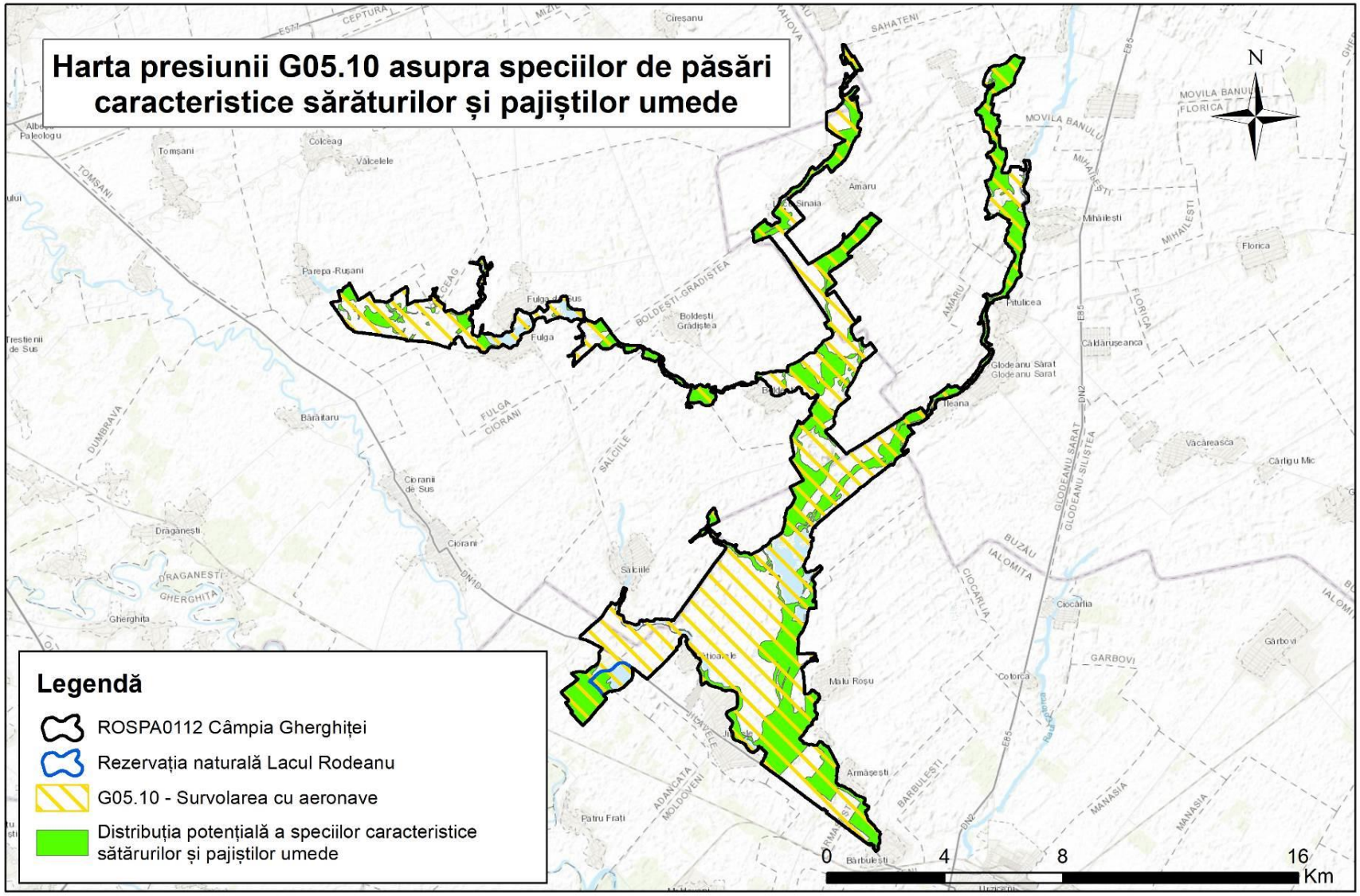

3.22.3.17. Harta presiunii H01.05 asupra speciilor de păsări caracteristice sărăturilor și pajiștilor umede

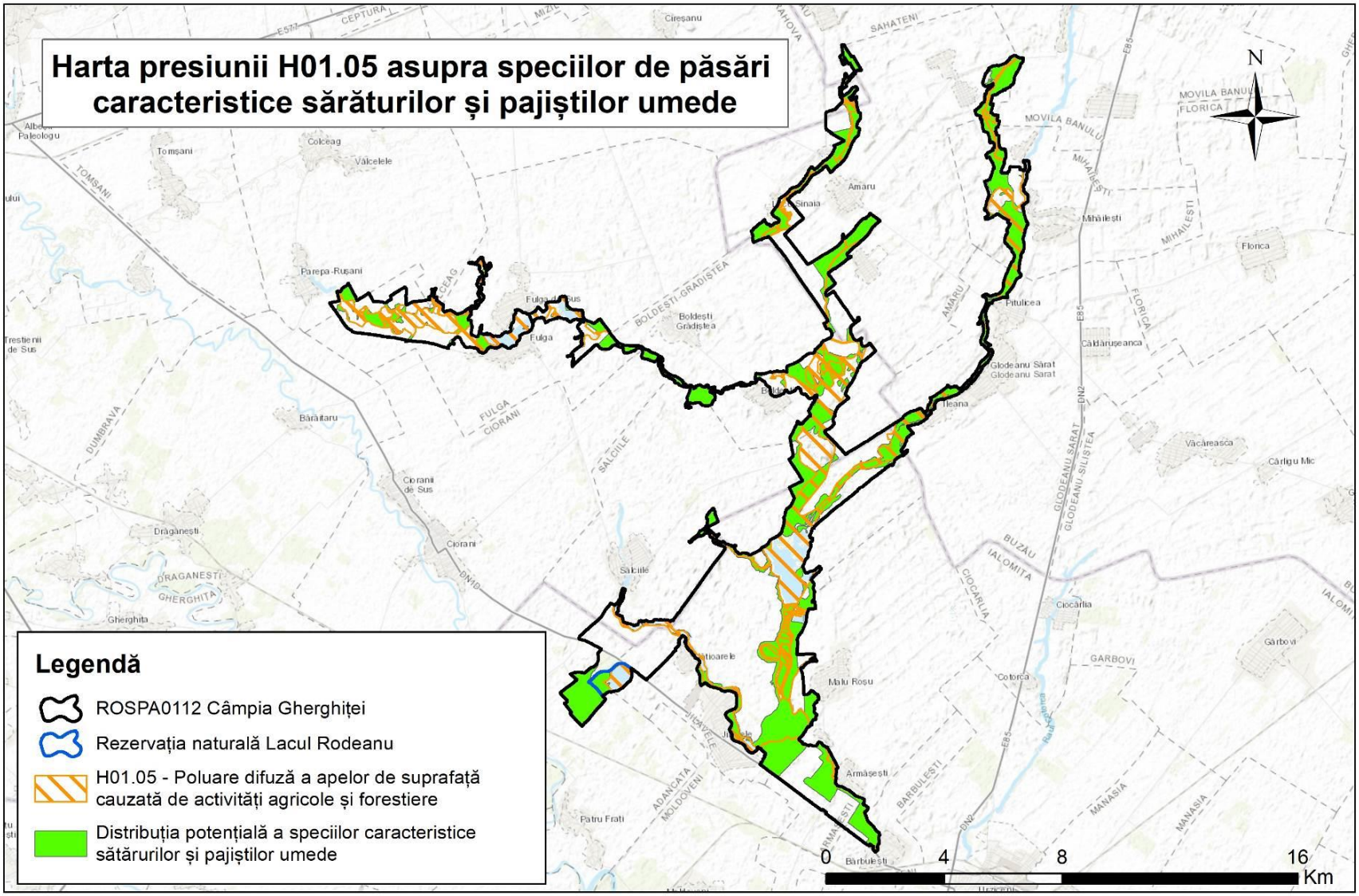

3.22.3.18. Harta presiunii H01.08 asupra speciilor de păsări caracteristice sărăturilor și pajiștilor umede

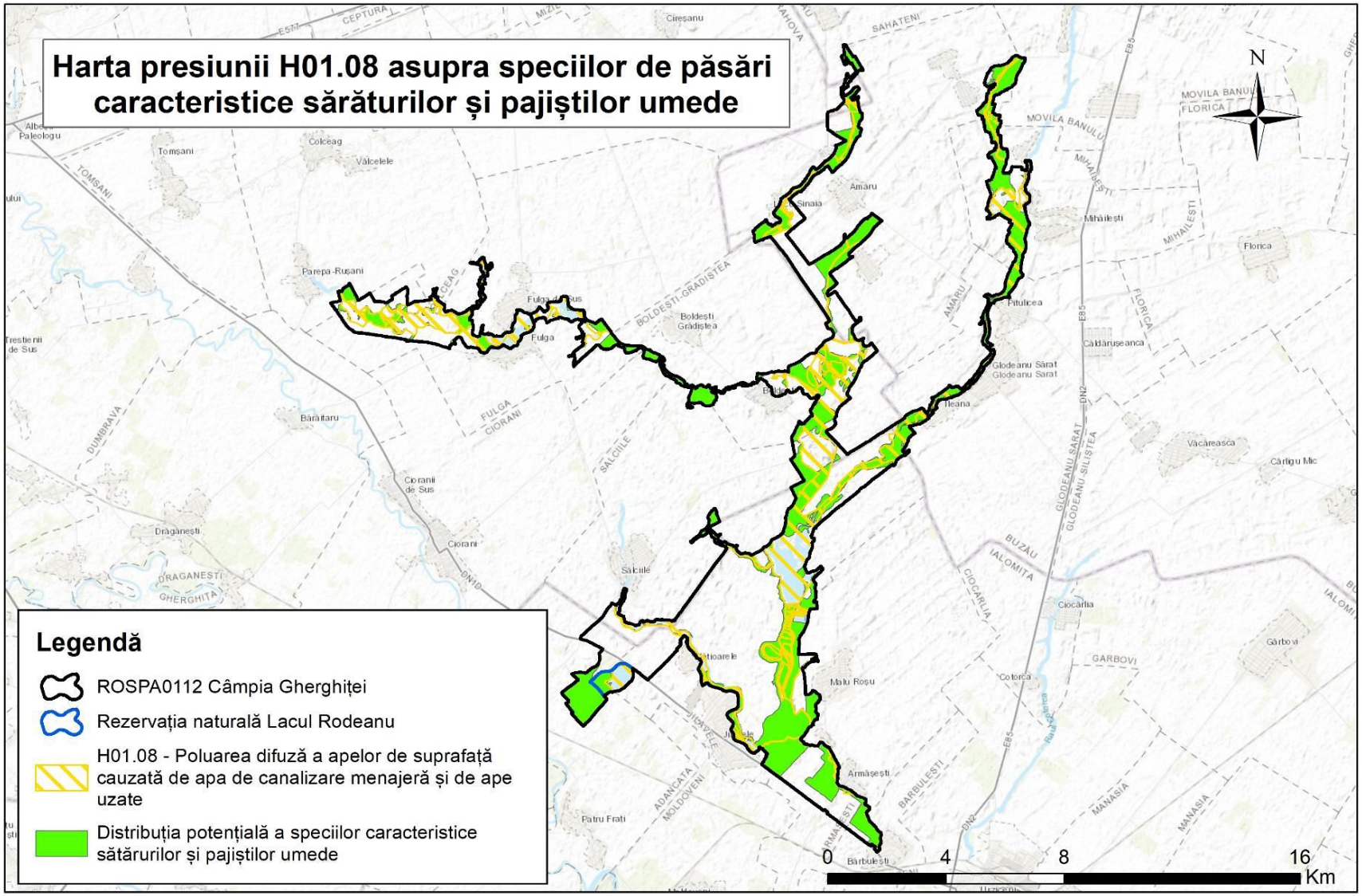

3.22.3.19. Harta presiunii H02.07 asupra speciilor de păsări caracteristice sărăturilor și pajiștilor umede

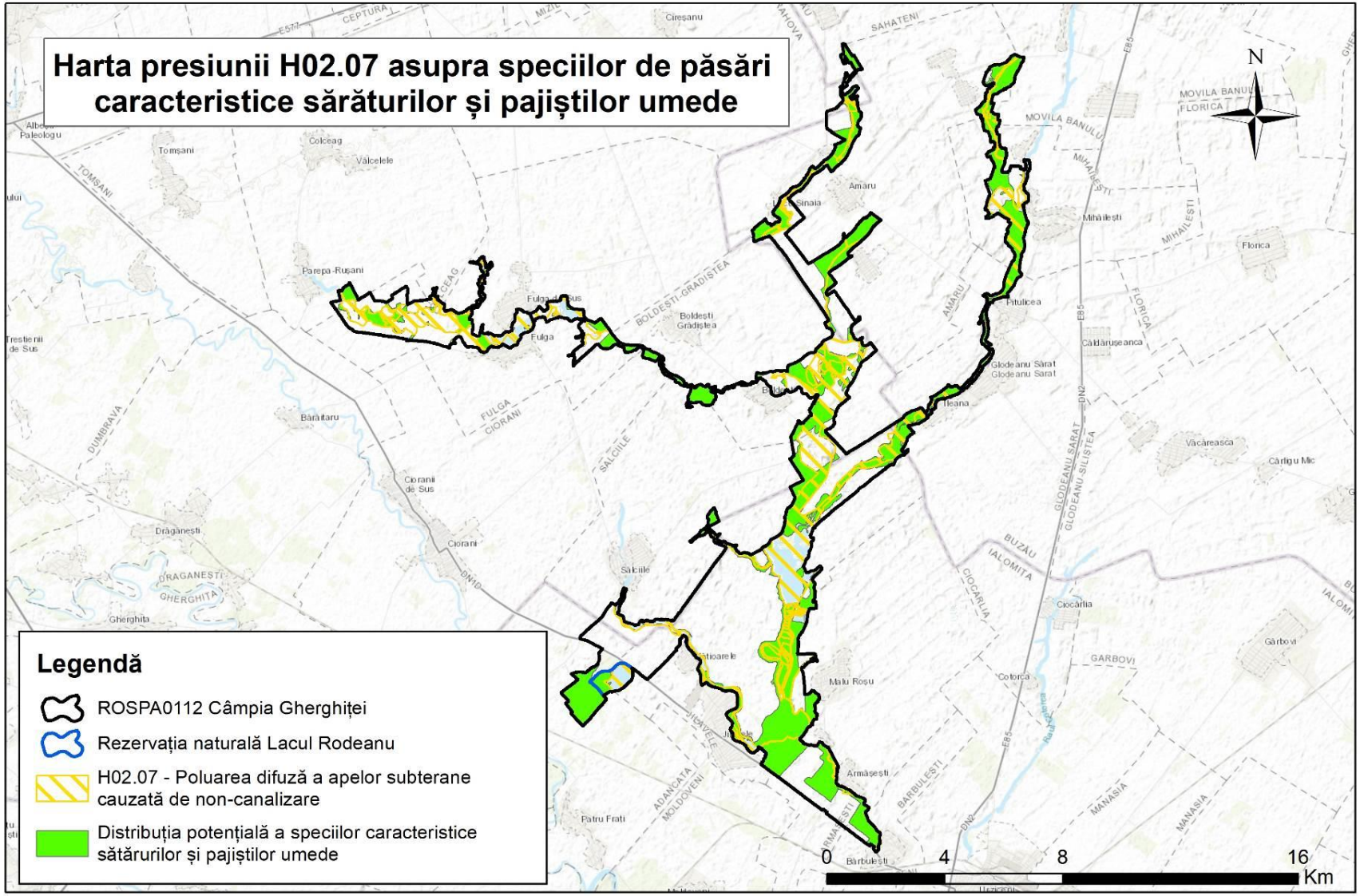

3.22.3.20. Harta presiunii I01 asupra speciilor de păsări caracteristice sărăturilor și pajiștilor umede

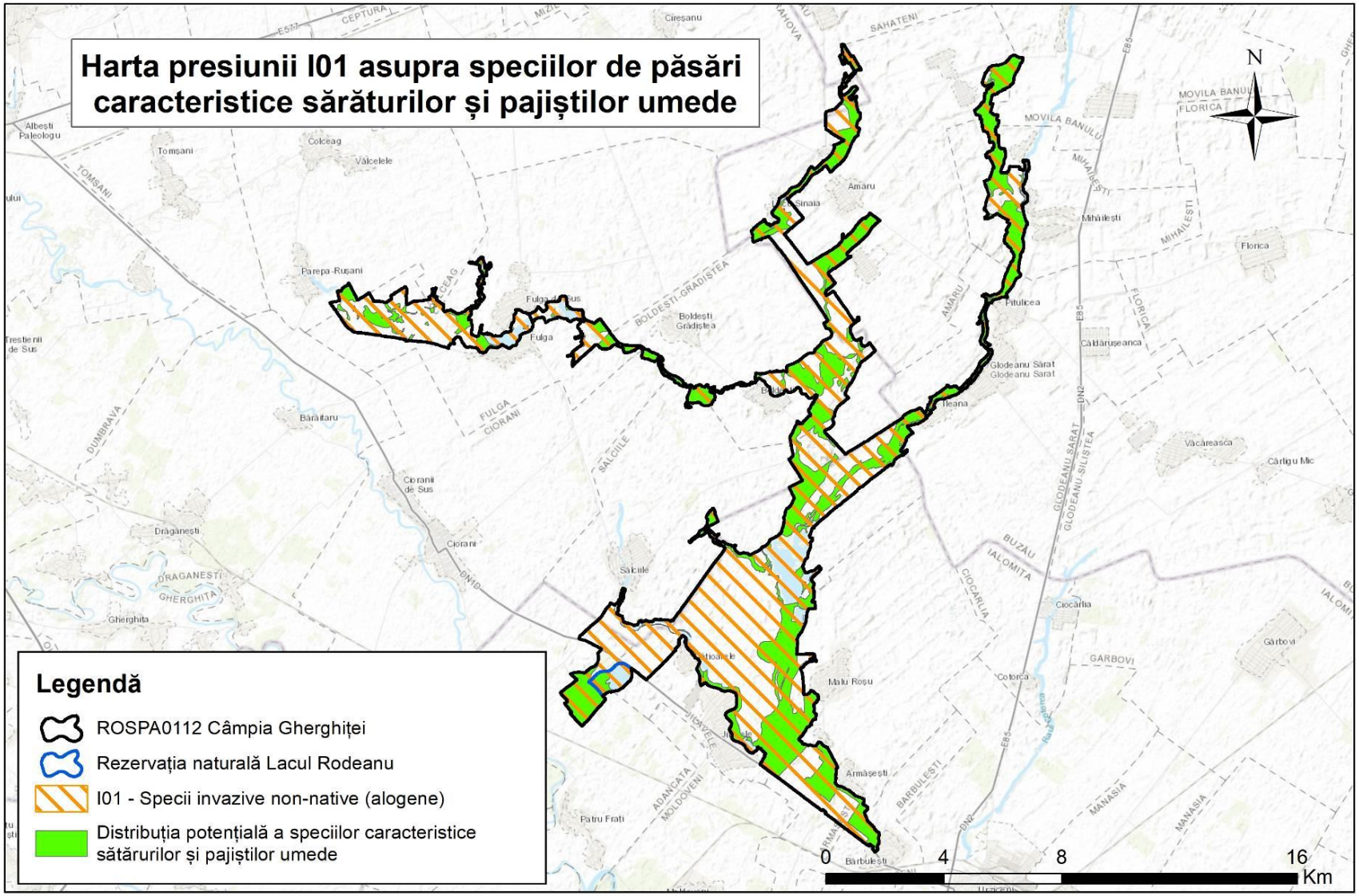

3.22.3.20. Harta presiunii J01.01 asupra speciilor de păsări caracteristice sărăturilor și pajiștilor umede

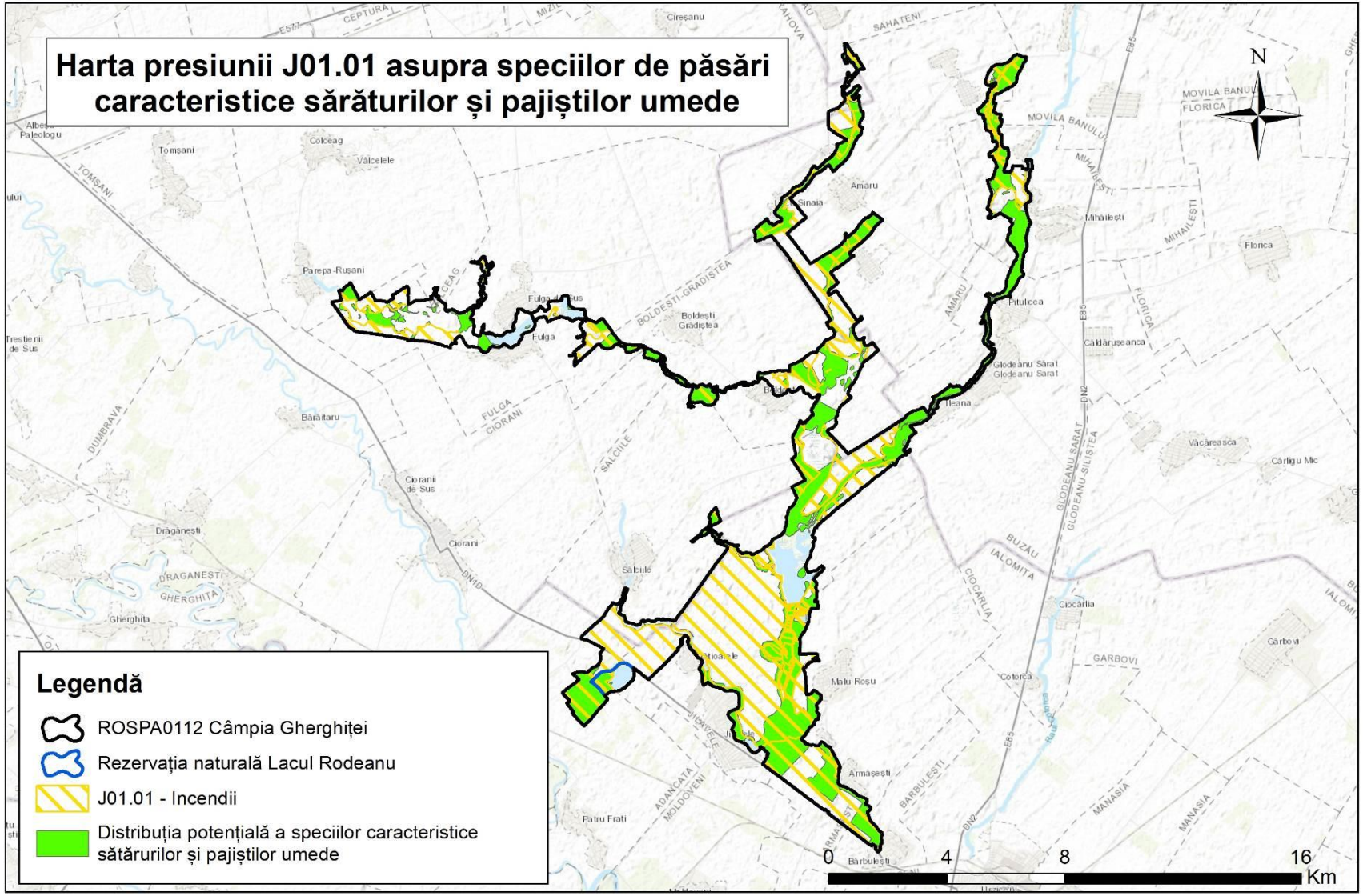

3.22.3.21. Harta presiunilor M01.01, M01.02, M01.03, M02.02 asupra speciilor de păsări caracteristice sărăturilor și pajiștilor umede

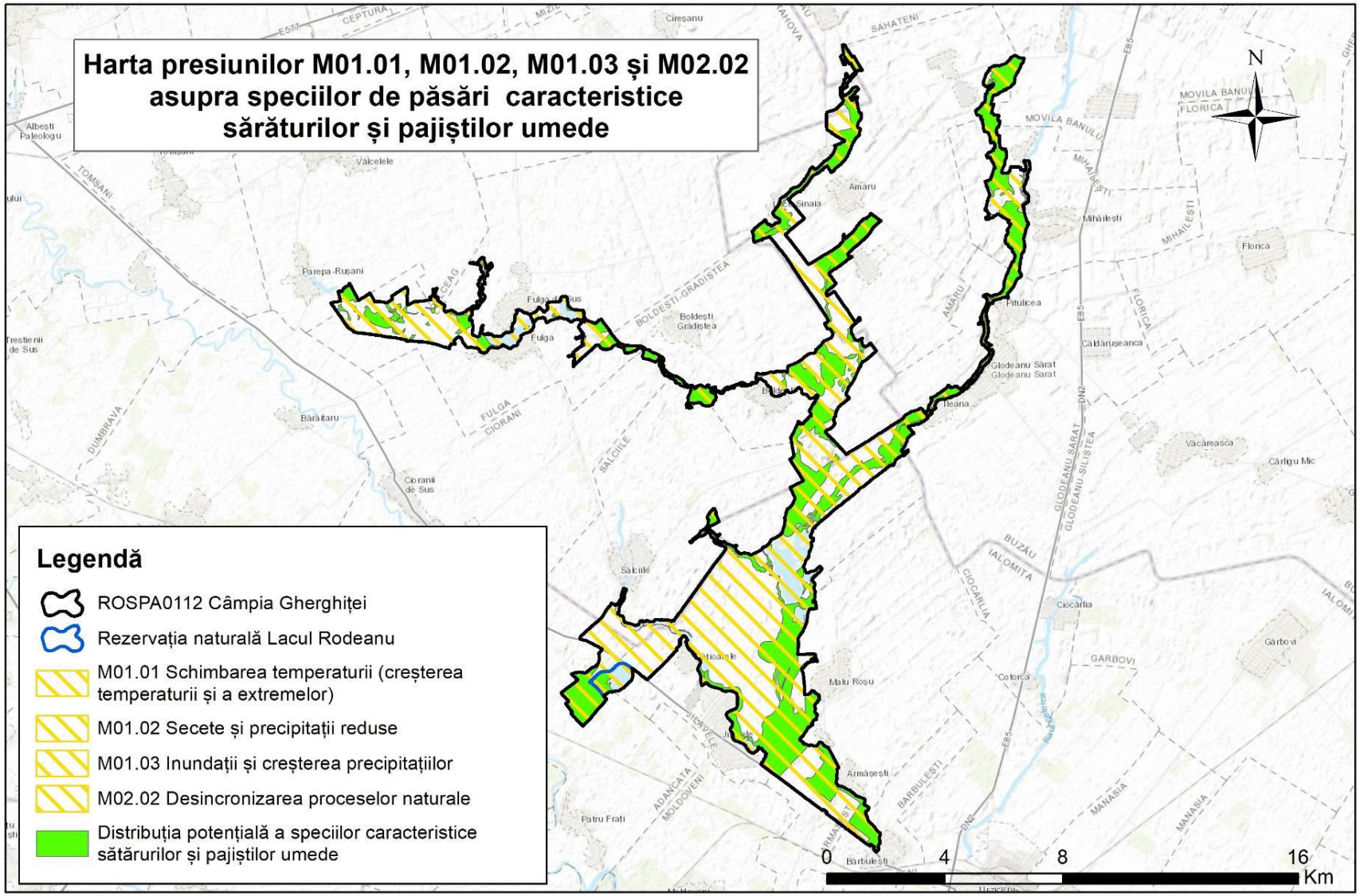

3.22.3.22. Harta amenințării A06.01.02 asupra speciilor de păsări caracteristice sărăturilor și pajiștilor umede

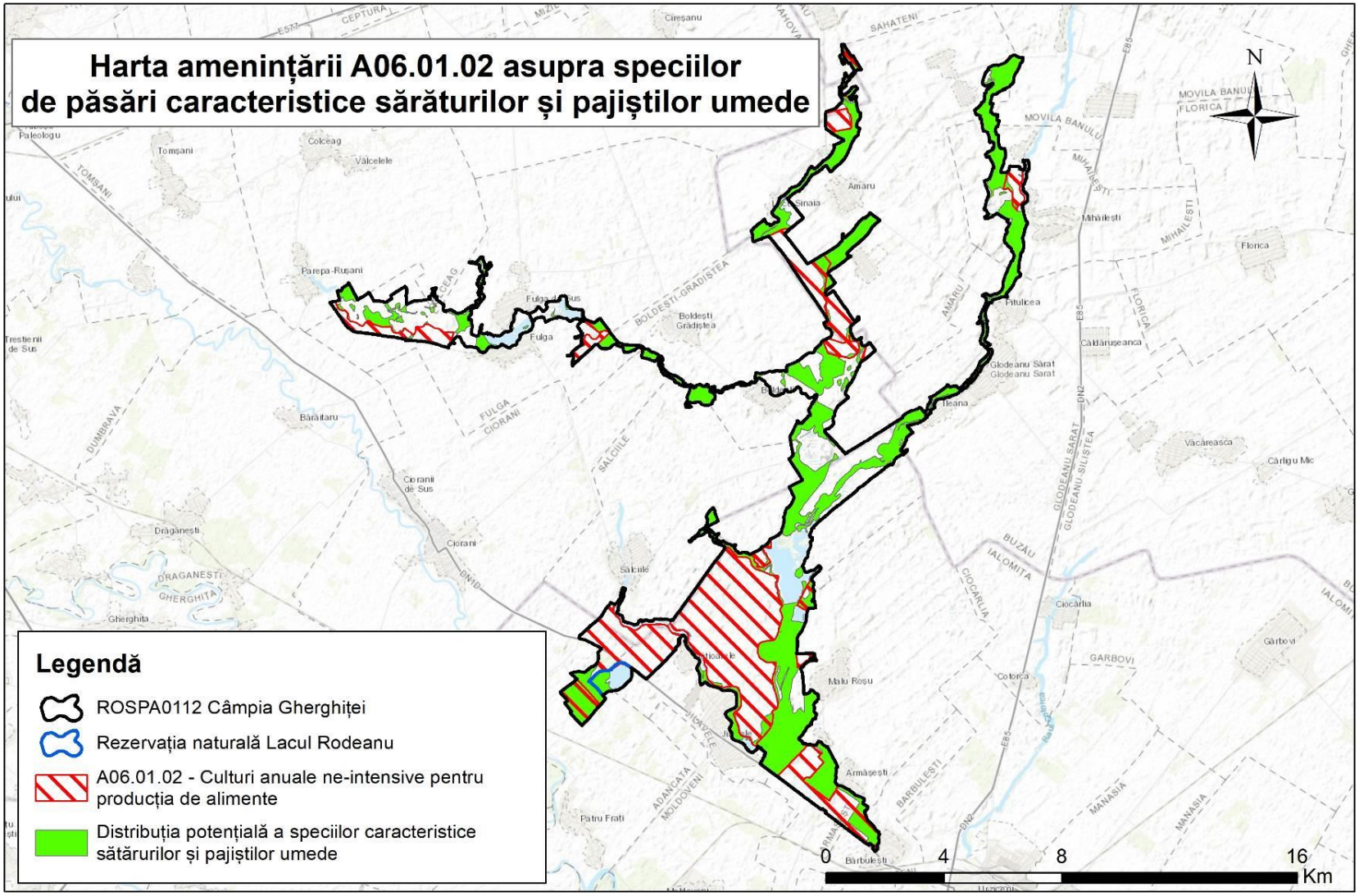

3.22.3.23. Harta amenințării A07asupra speciilor de păsări caracteristice sărăturilor și pajiștilor umede

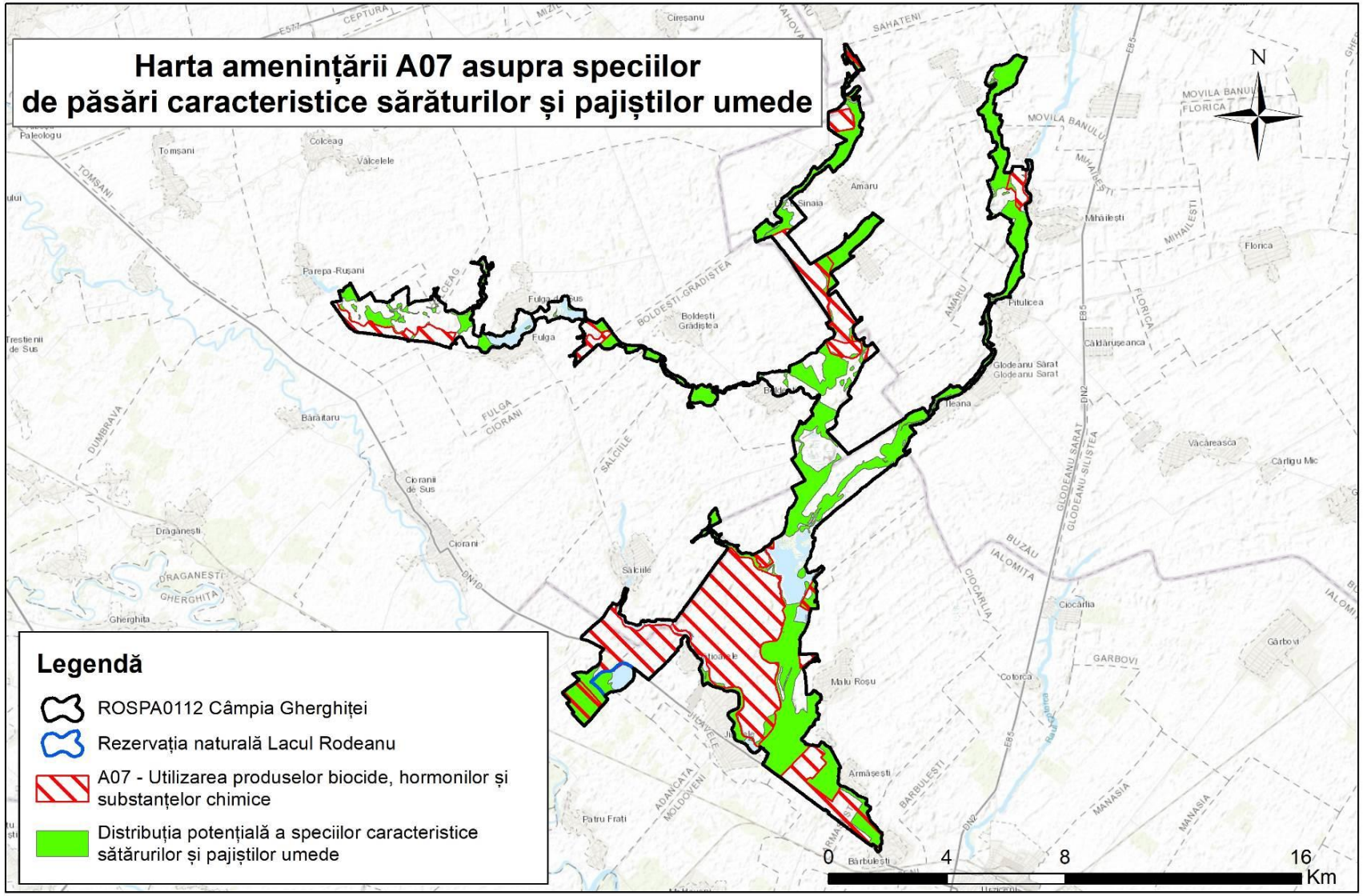

3.22.3.25. Harta amenințării A08 asupra speciilor de păsări caracteristice sărăturilor și pajiștilor umede

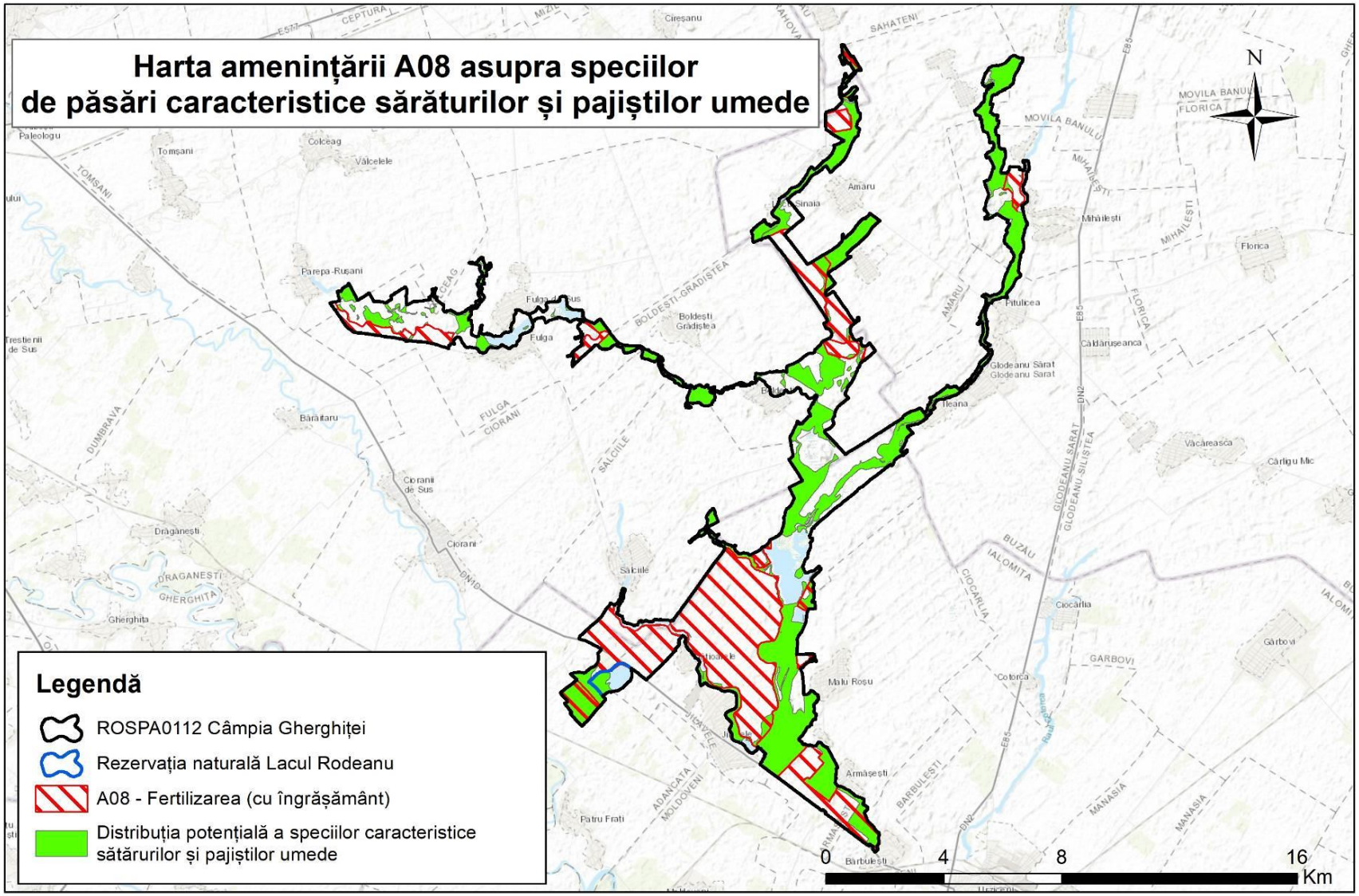

3.22.3.26. Harta amenințării E01.01 asupra speciilor de păsări caracteristice sărăturilor și pajiștilor umede

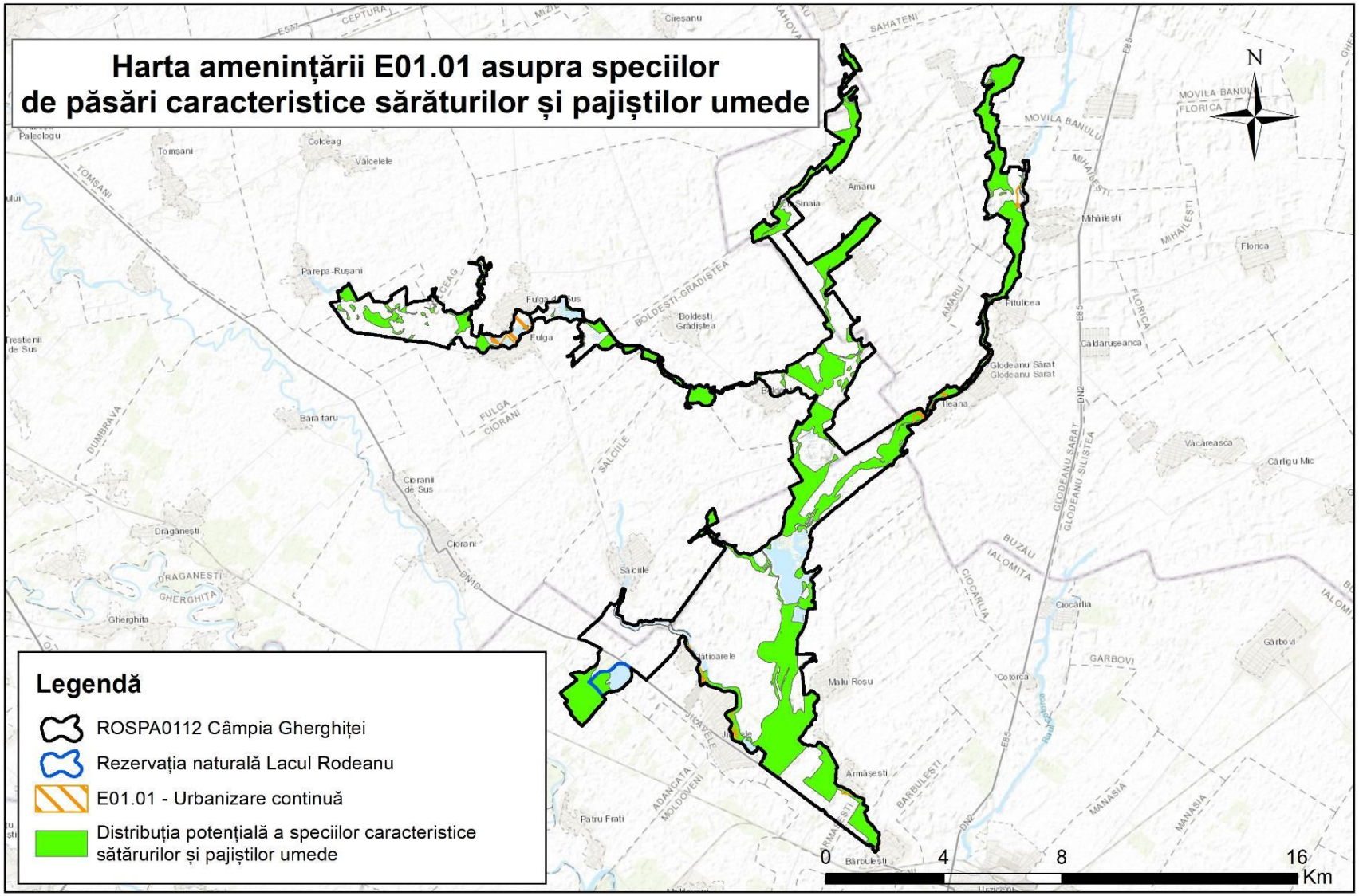

3.22.3.27. Harta amenințărilor M01.01, M01.01, M01.03, M02.02 asupra speciilor de păsări caracteristice sărăturilor și pajiștilor umede

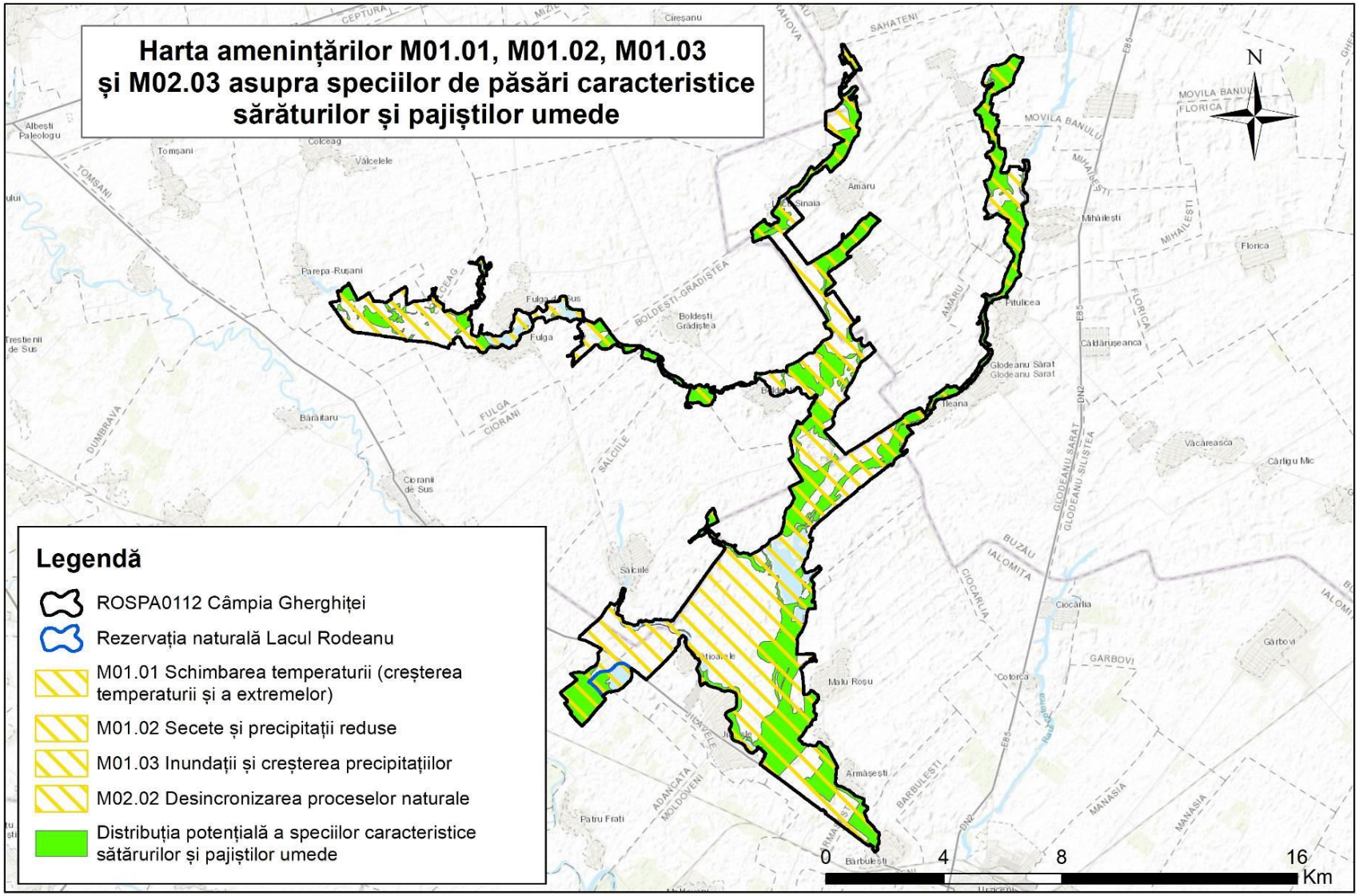

3.22.4. Hărțile distribuției impacturilor asupra speciilor de păsări caracteristice zonelor deschise

3.22.4.1. Harta presiunii A04.02.01 asupra speciilor de păsări caracteristice zonelor deschise

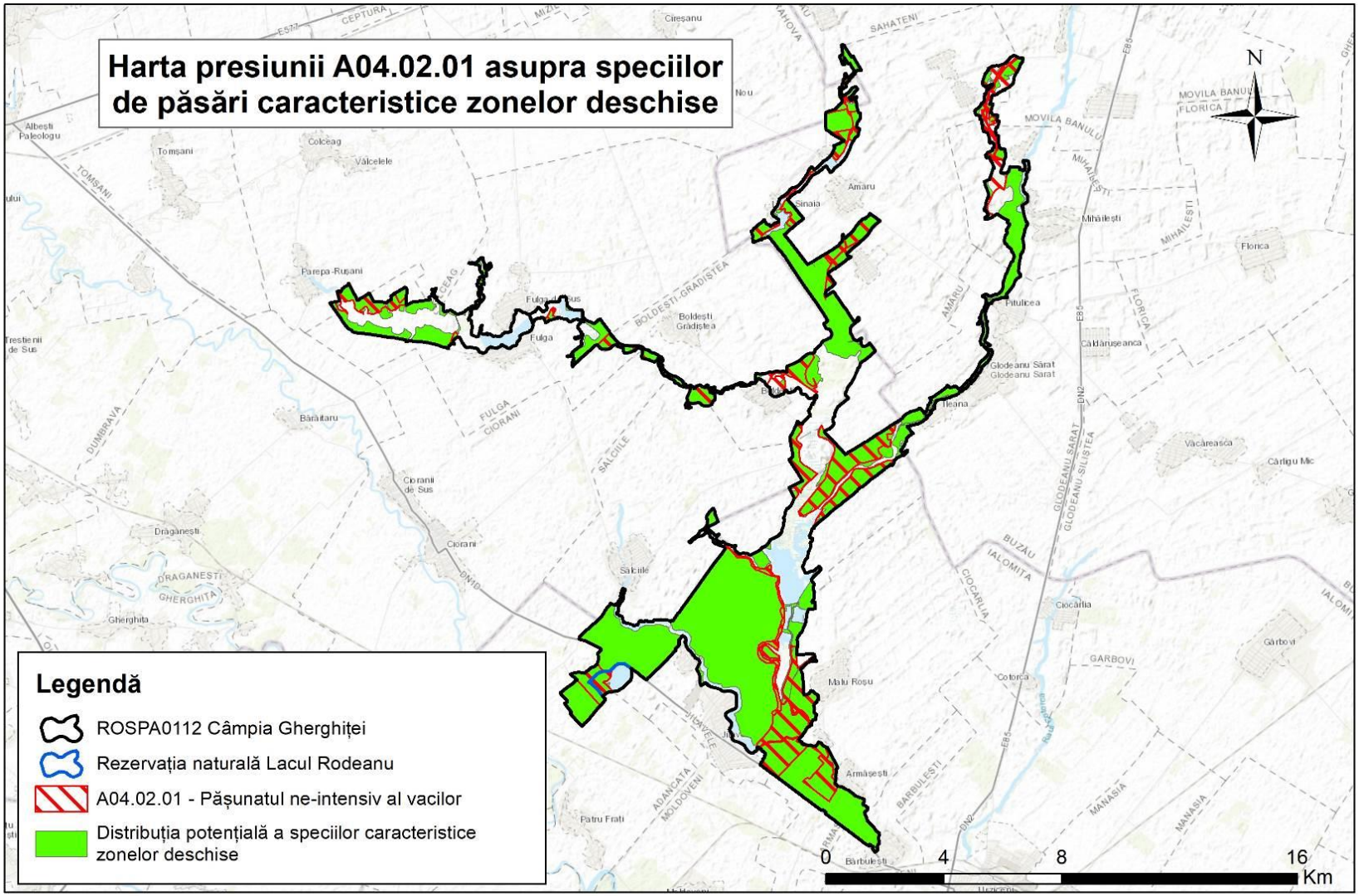

3.22.4.2. Harta presiunii A04.02.02 asupra speciilor de păsări caracteristice zonelor deschise

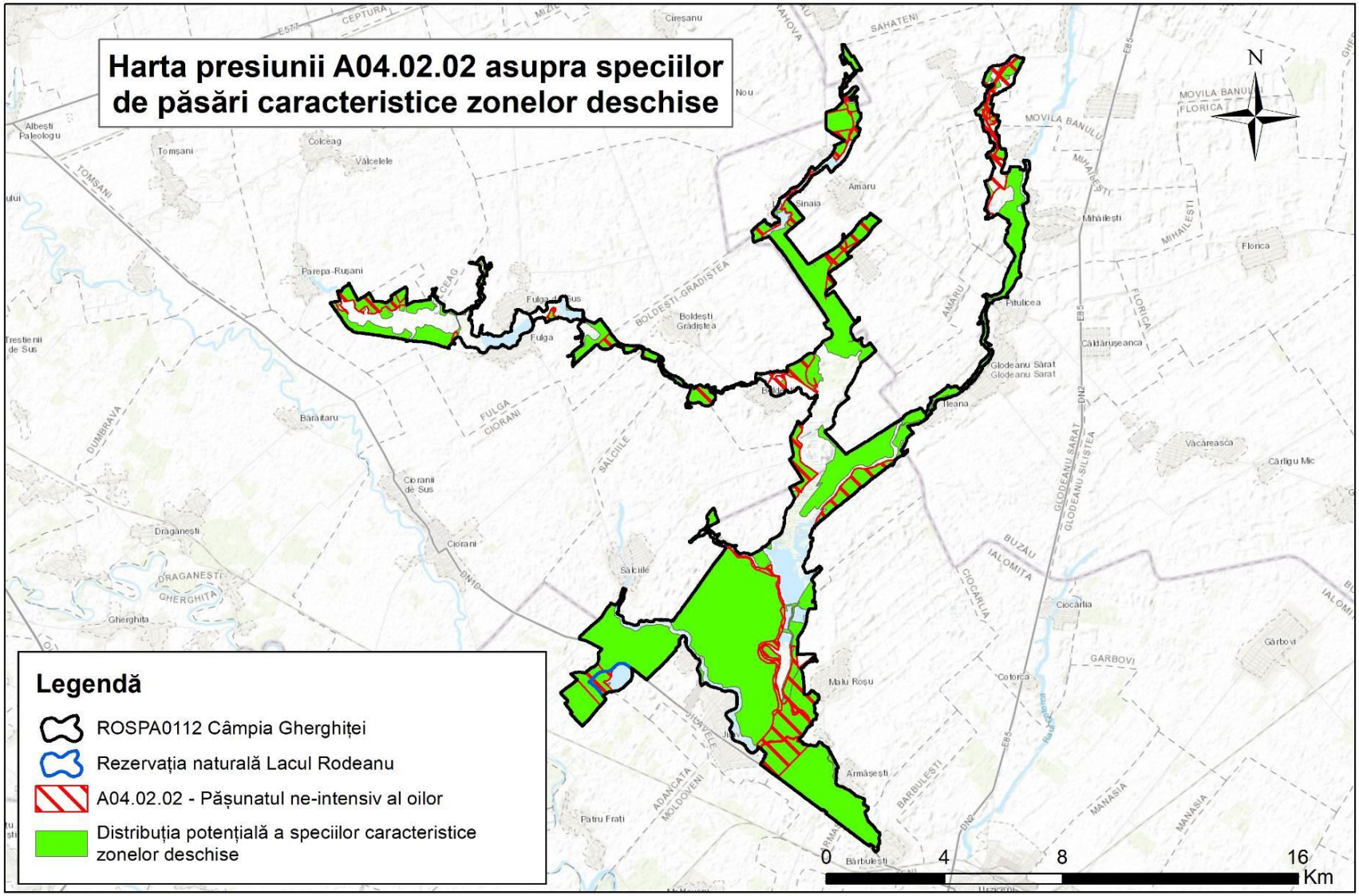

3.22.4.3. Harta presiunii A06.01.02 asupra speciilor de păsări caracteristice zonelor deschise

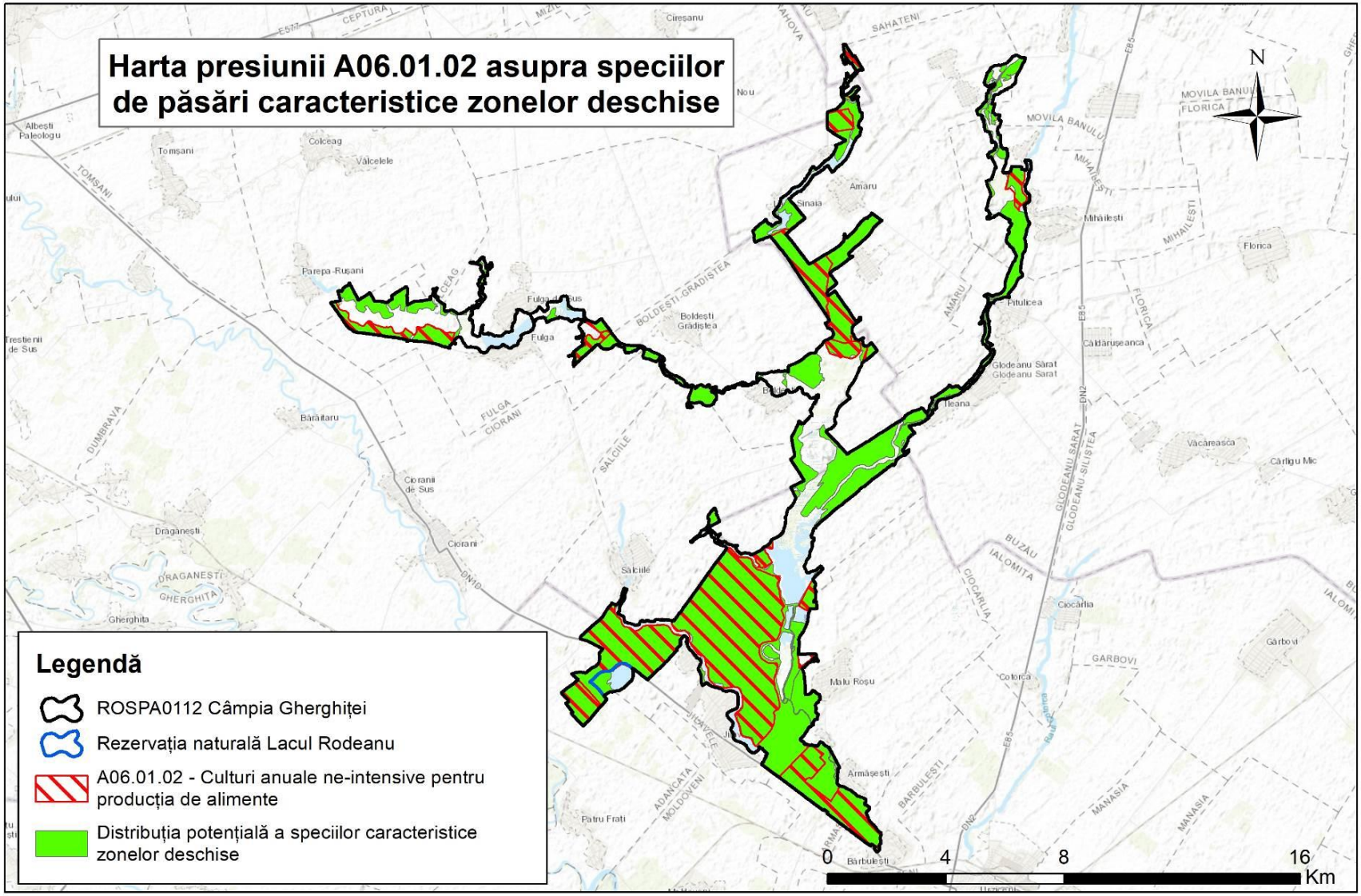

3.22.4.4. Harta presiunii A07 asupra speciilor de păsări caracteristice zonelor deschise

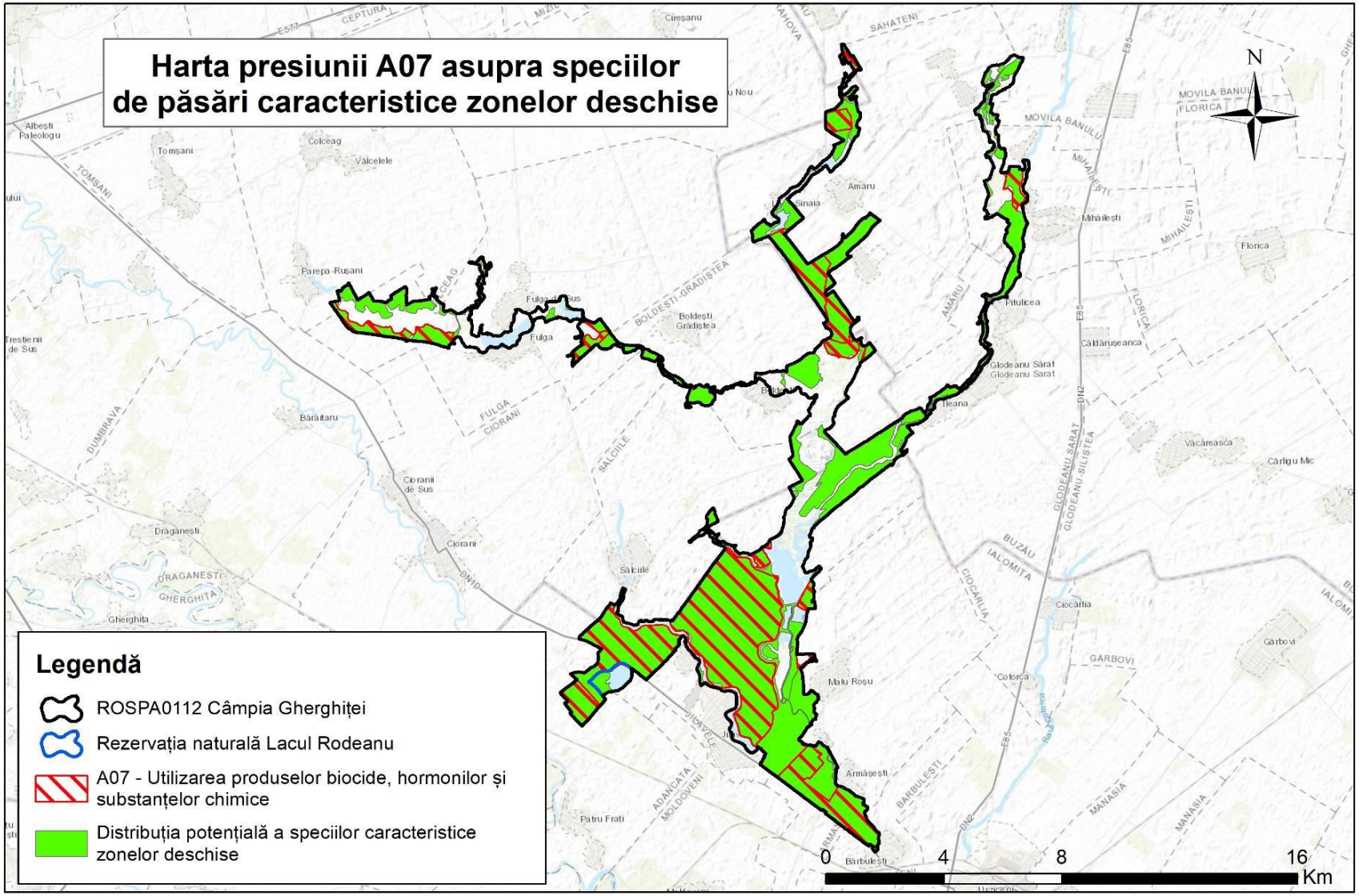

3.22.4.5. Harta presiunii A08 asupra speciilor de păsări caracteristice zonelor deschise

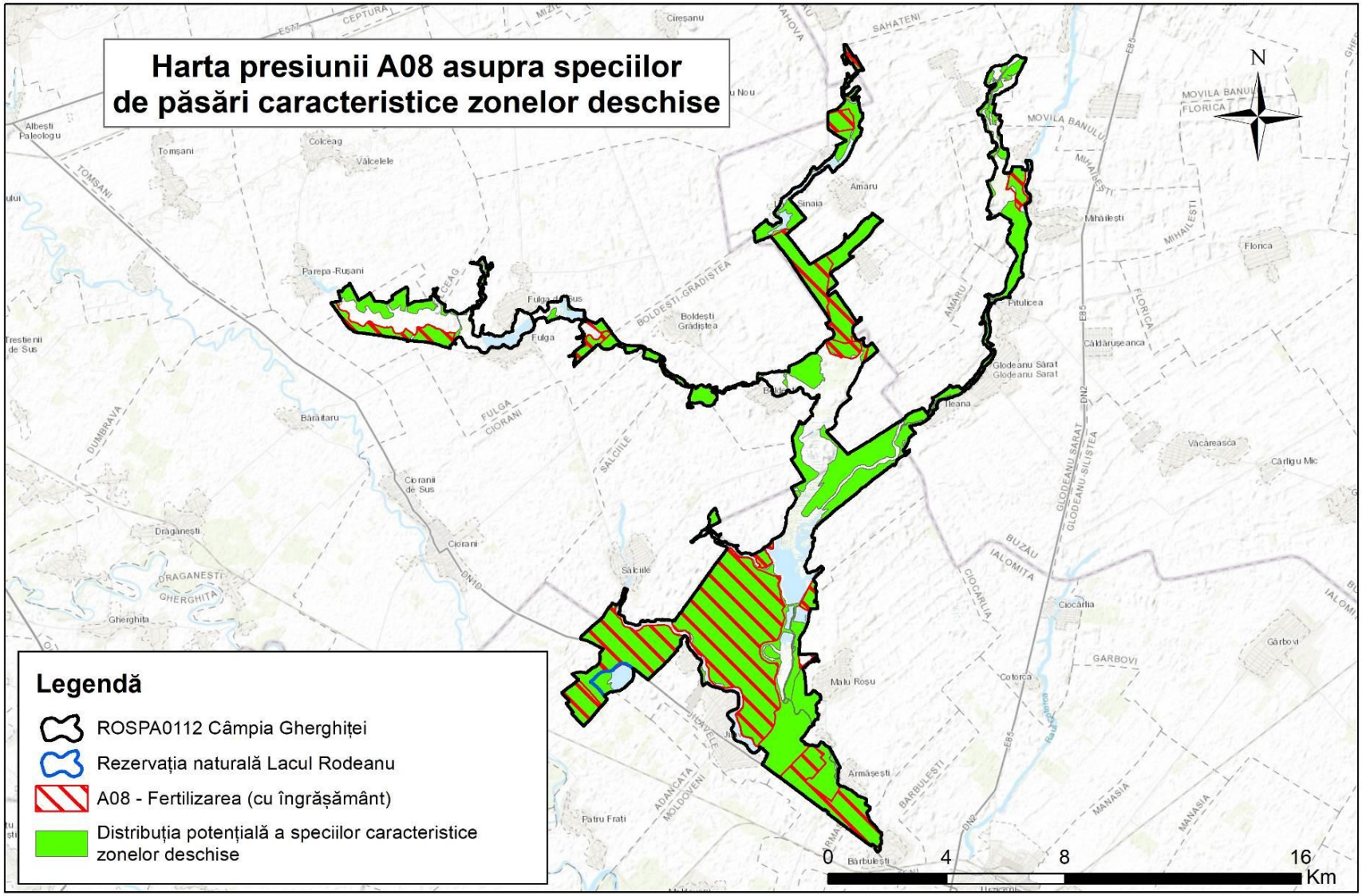

3.22.4.6. Harta presiunii D01.02 asupra speciilor de păsări caracteristice zonelor deschise

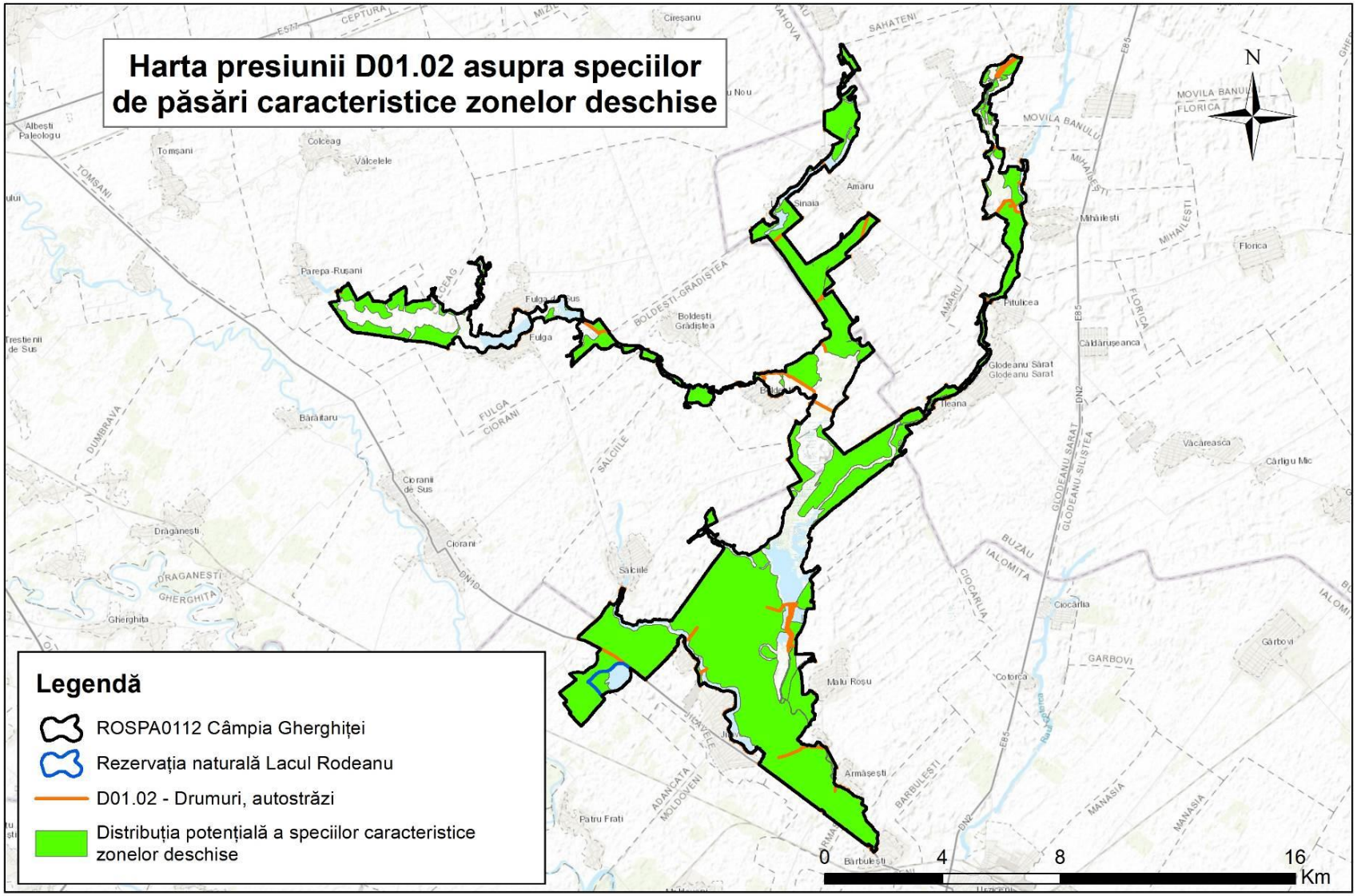

3.22.4.7. Harta presiunii D02.01.01 asupra speciilor de păsări caracteristice zonelor deschise

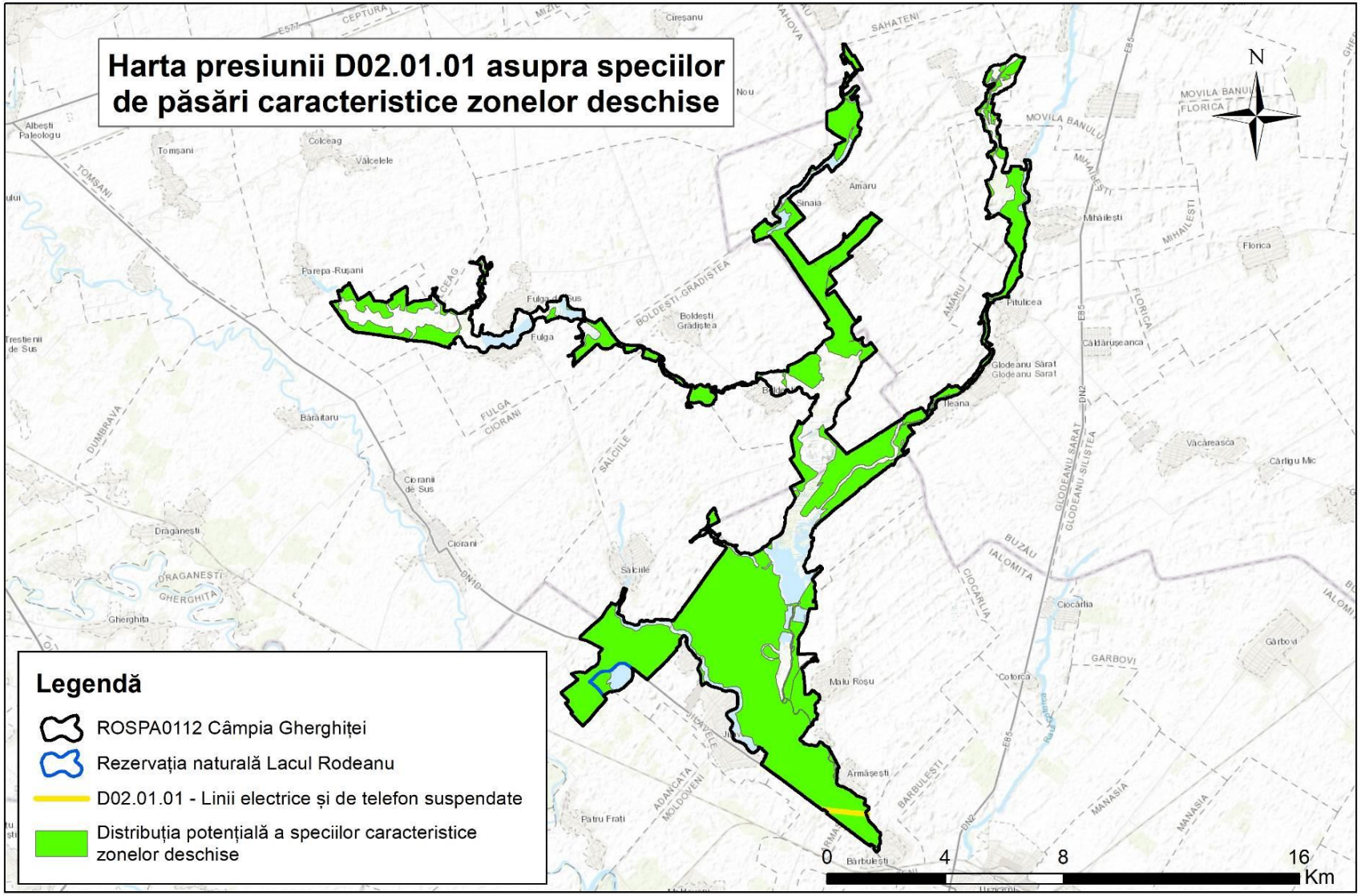

3.22.4.8. Harta presiunii E01.01 asupra speciilor de păsări caracteristice zonelor deschise

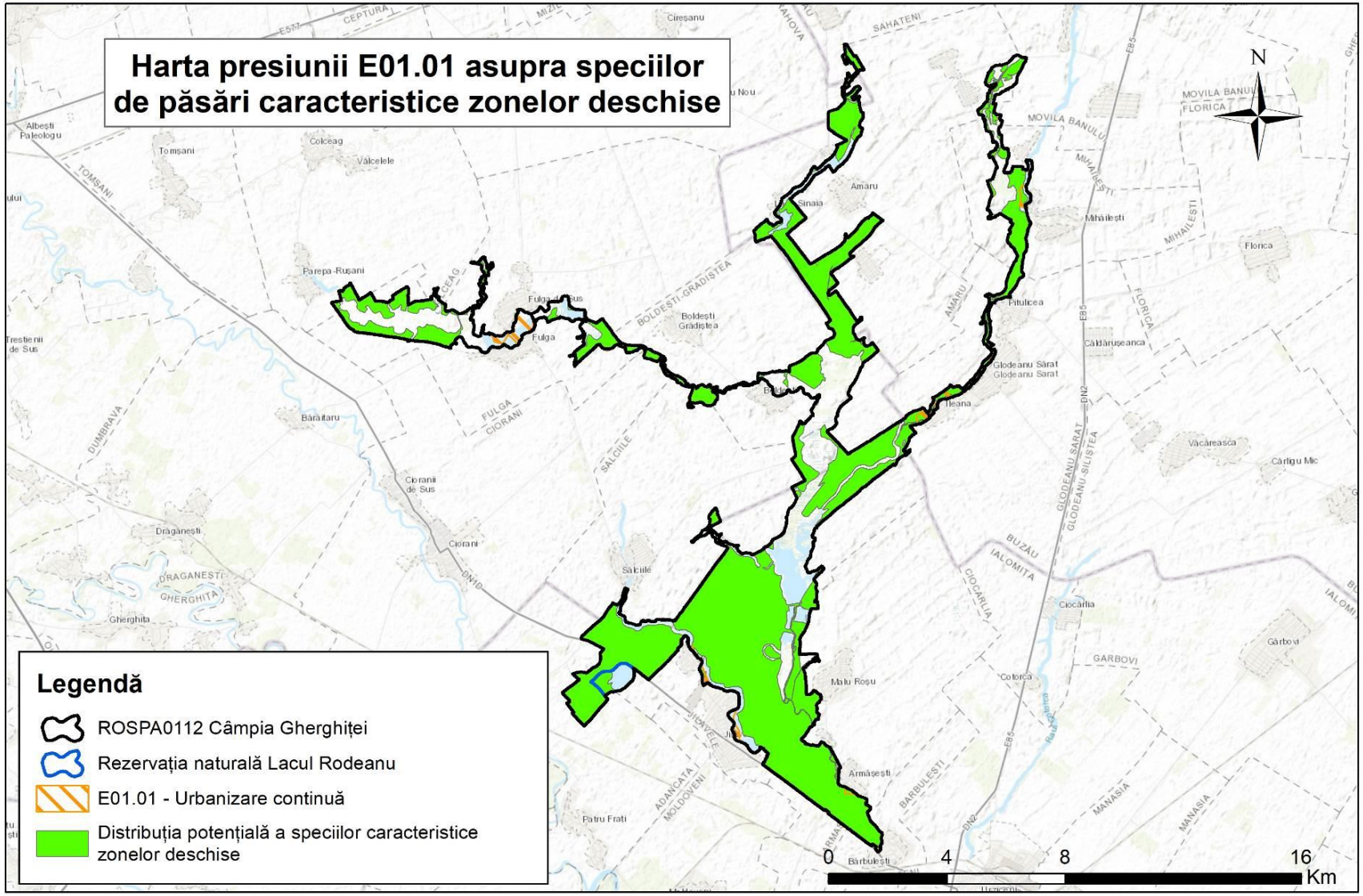

3.22.4.9. Harta presiunii E03.01 asupra speciilor de păsări caracteristice zonelor deschise

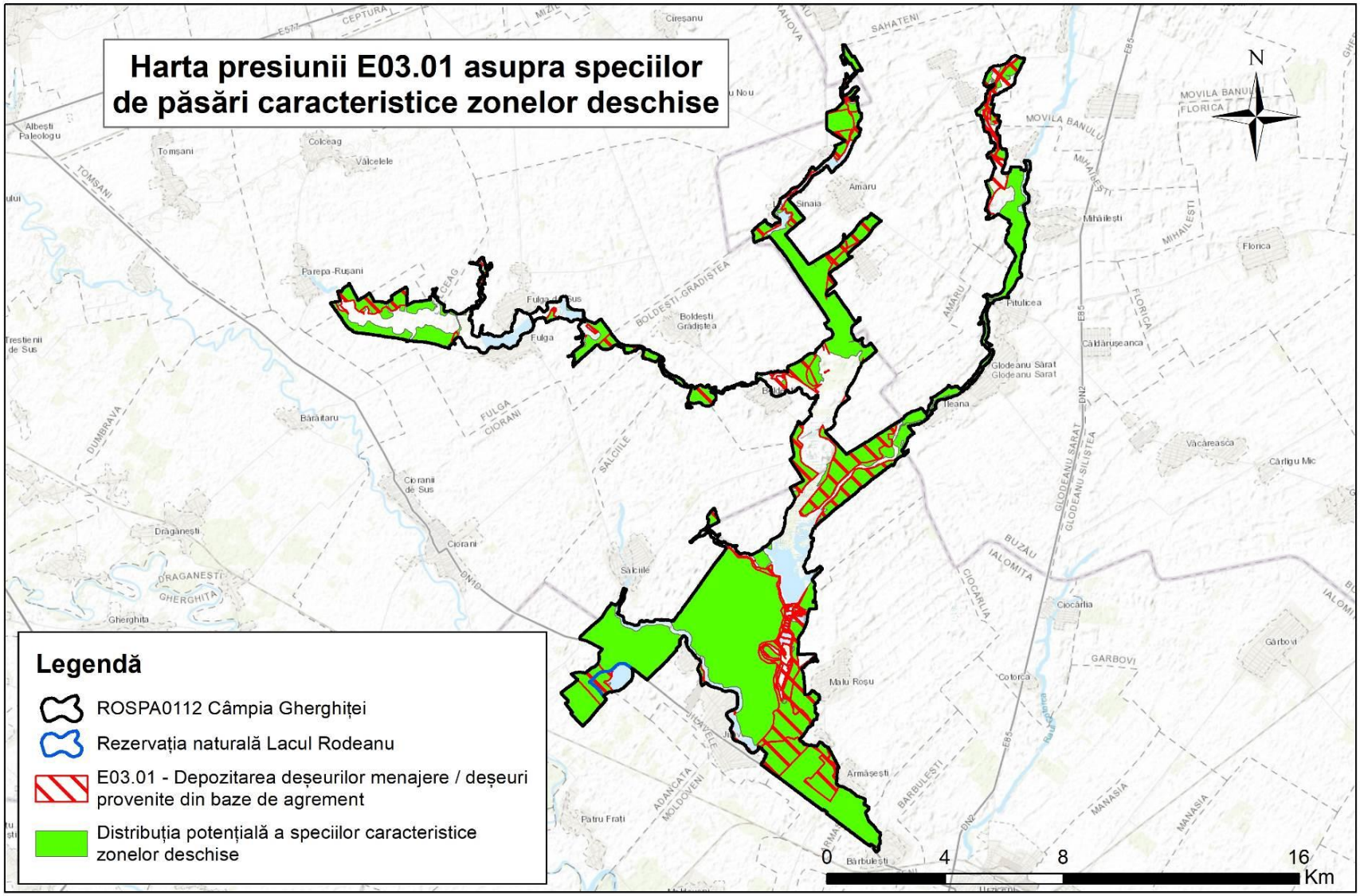

3.22.4.10. Harta presiunii F01 asupra speciilor de păsări caracteristice zonelor deschise

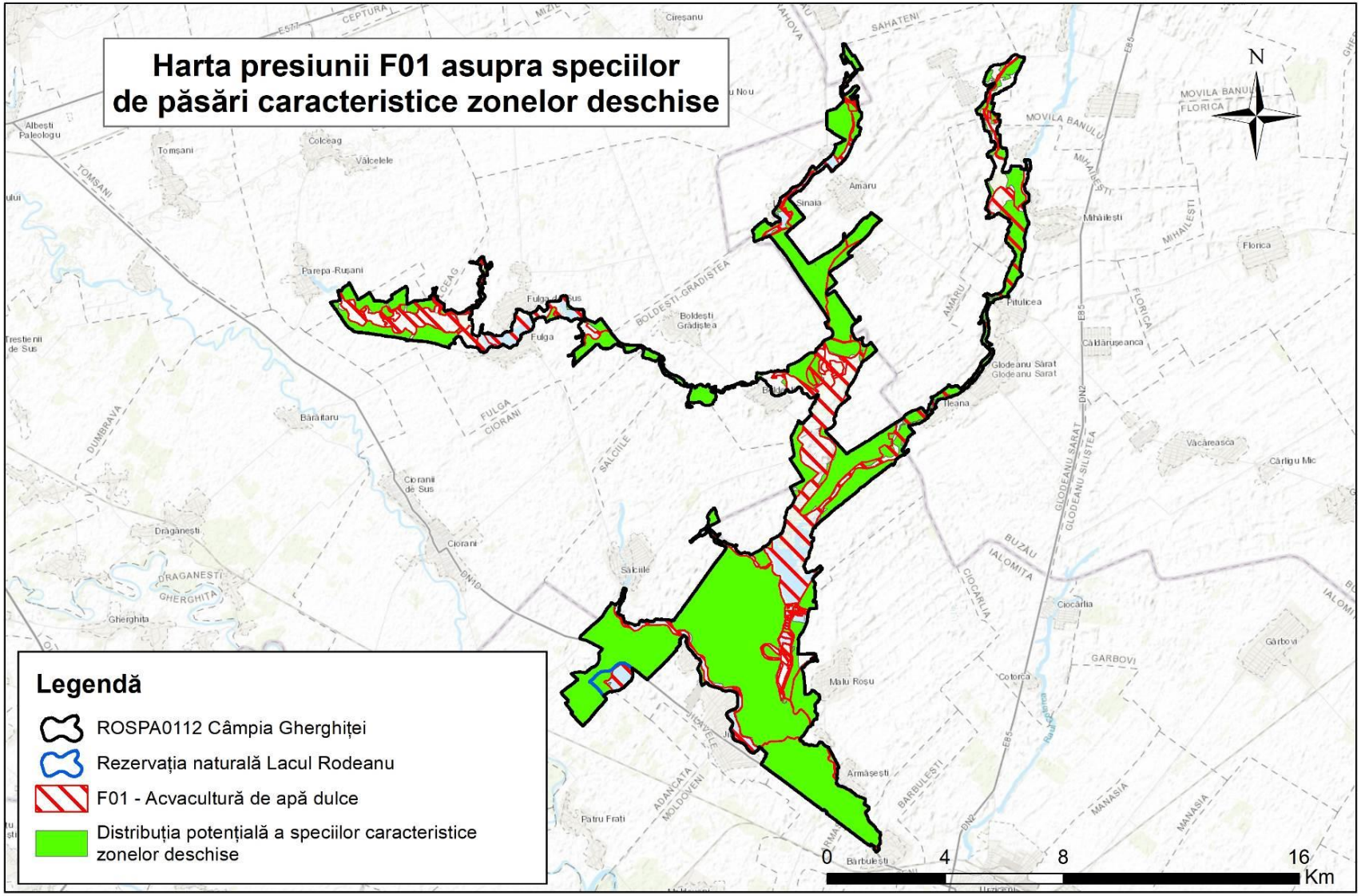

3.22.4.11. Harta presiunii F02.03 asupra speciilor de păsări caracteristice zonelor deschise

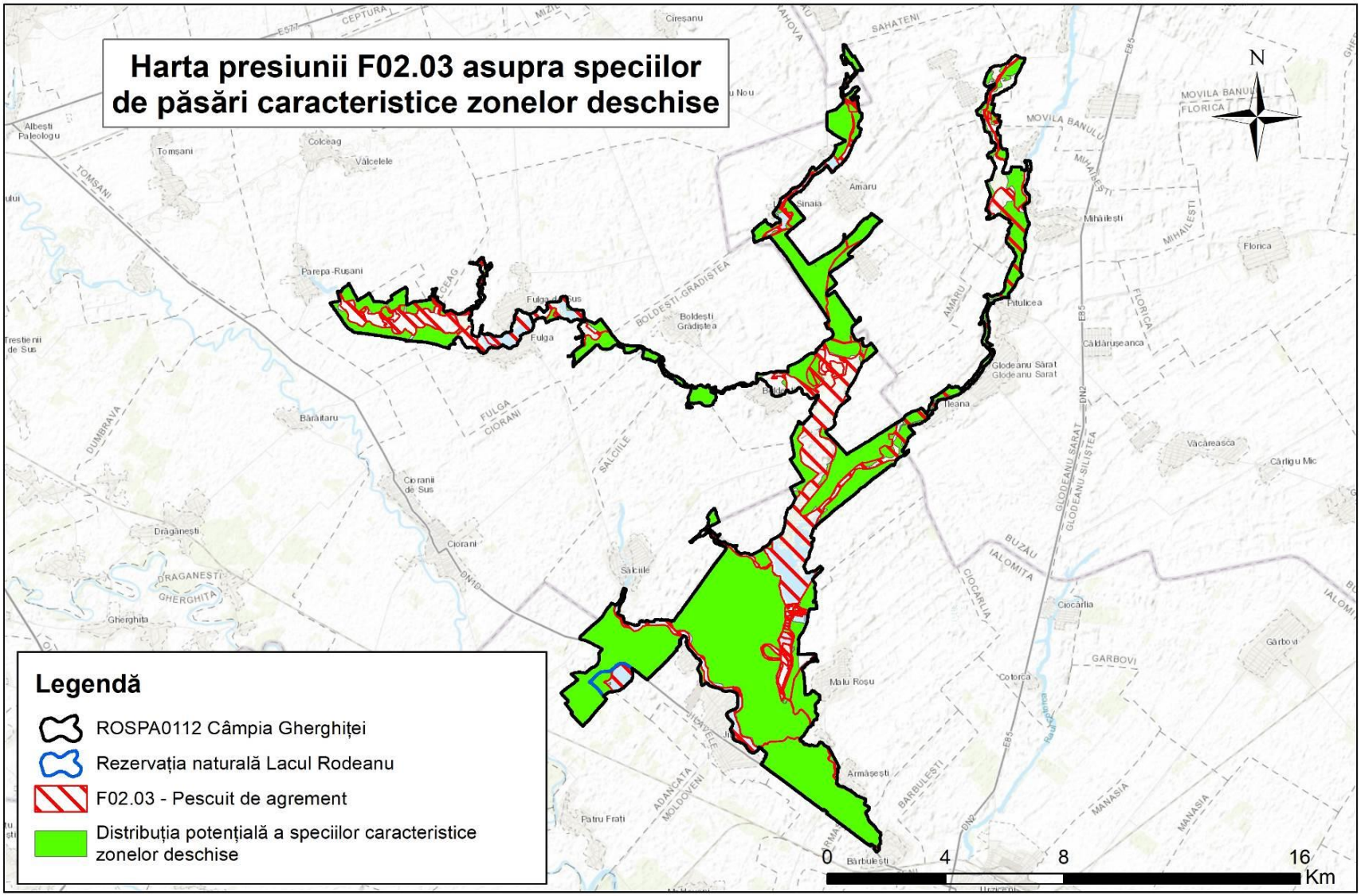

3.22.4.12. Harta presiunii F03.01 asupra speciilor de păsări caracteristice zonelor deschise

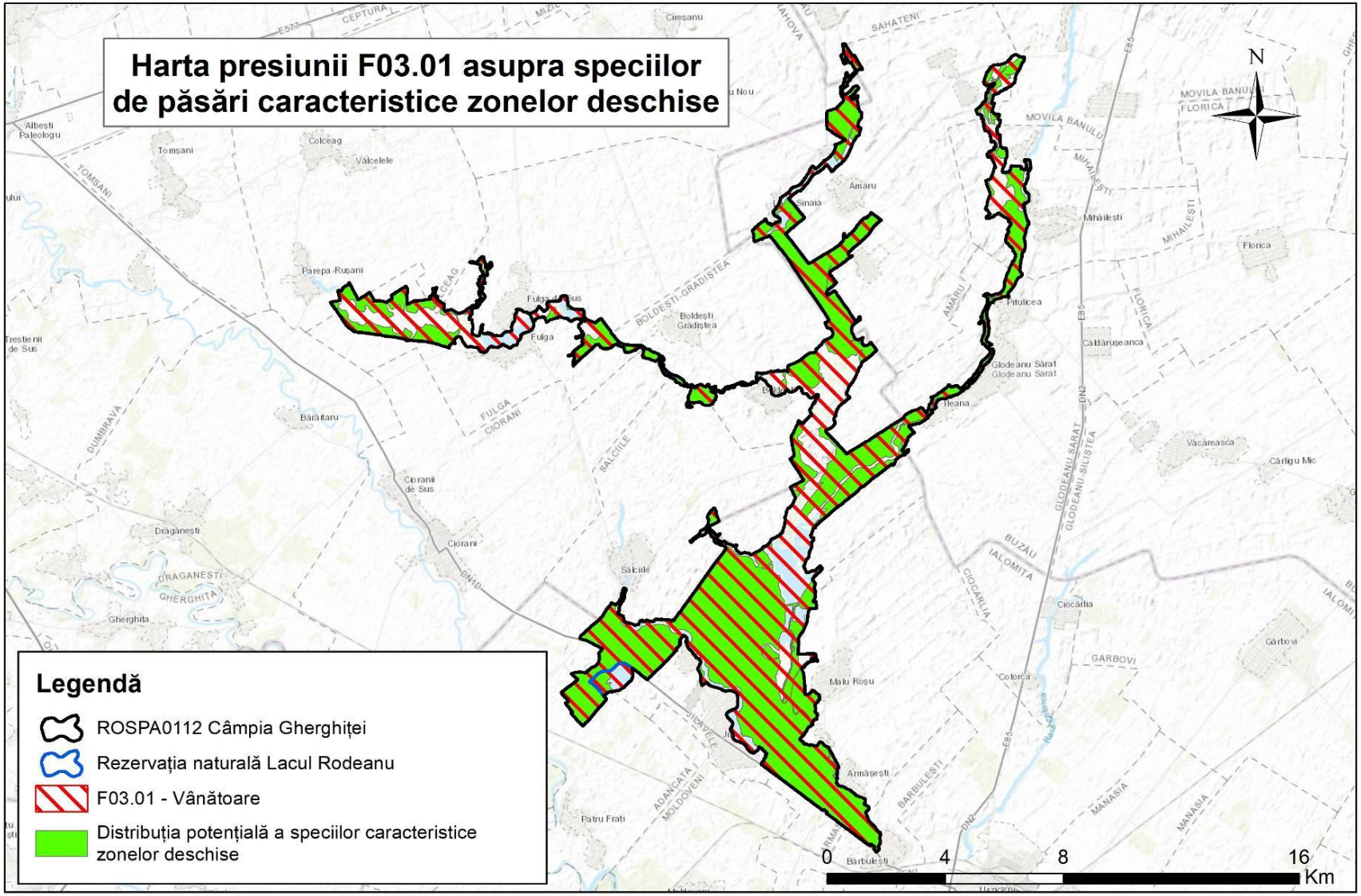

3.22.4.13. Harta presiunii F03.02.03 asupra speciilor de păsări caracteristice zonelor deschise

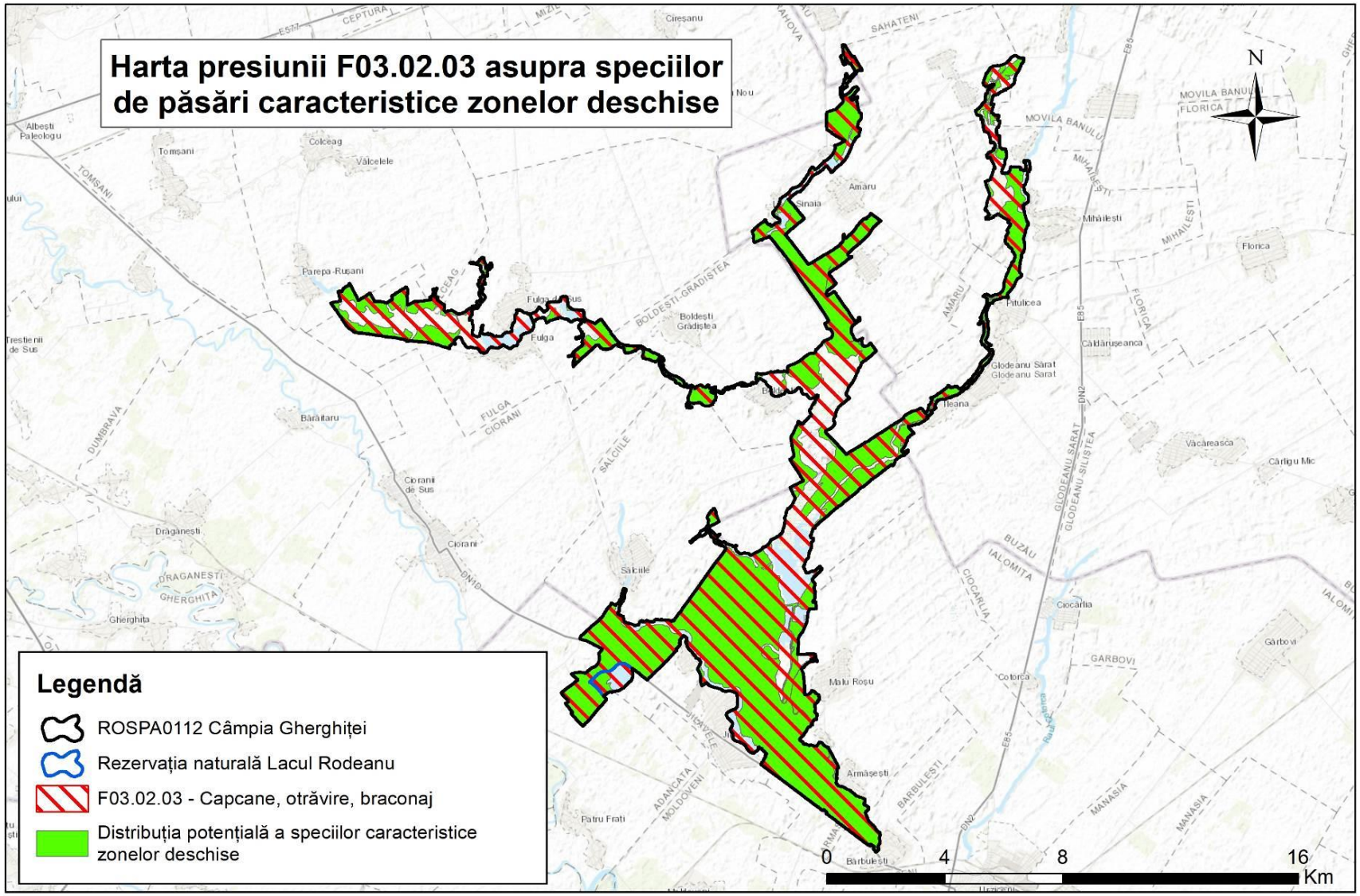

3.22.4.14. Harta presiunii F05 asupra speciilor de păsări caracteristice zonelor deschise

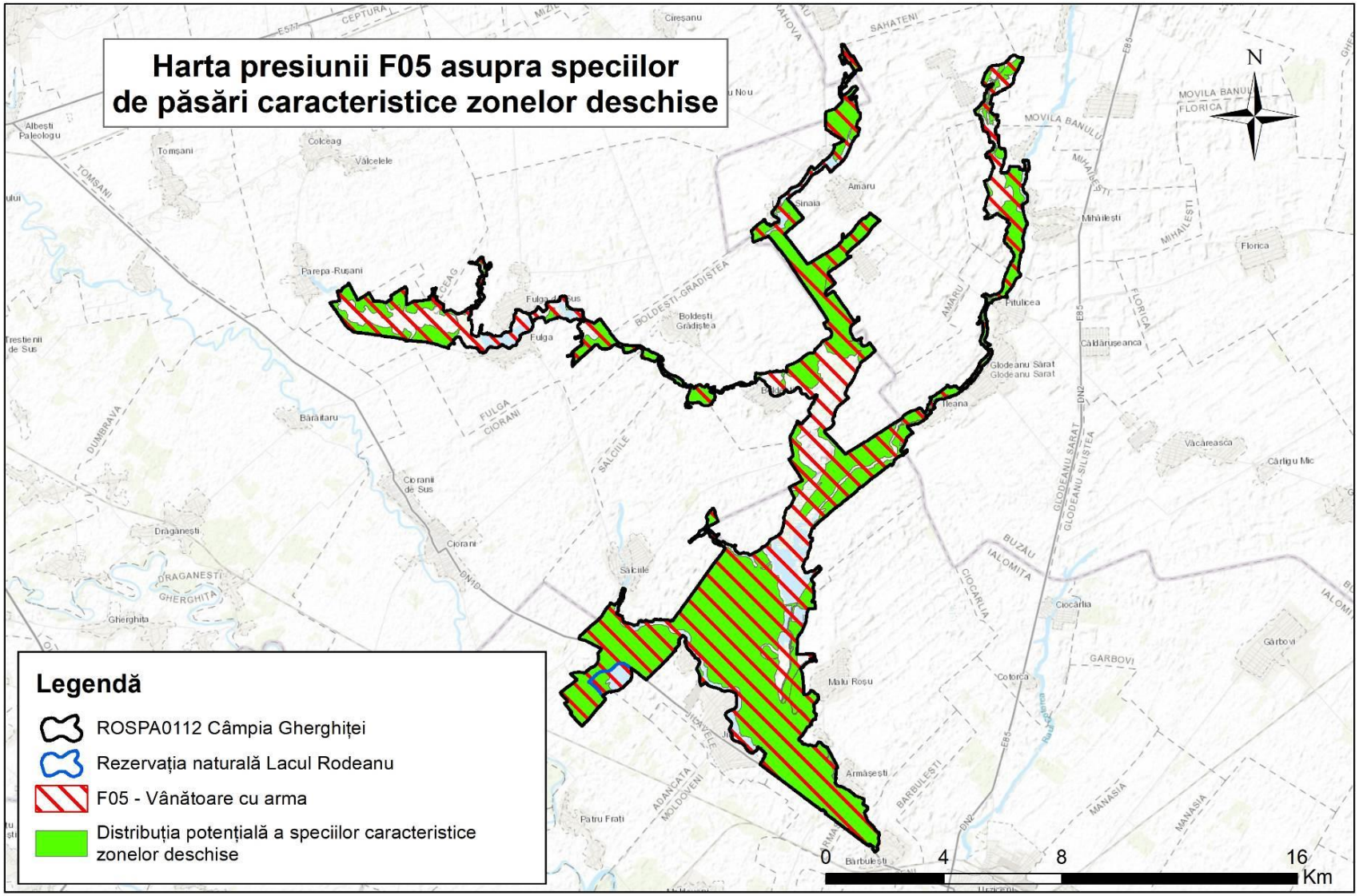

3.22.4.15. Harta presiunii G01 asupra speciilor de păsări caracteristice zonelor deschise

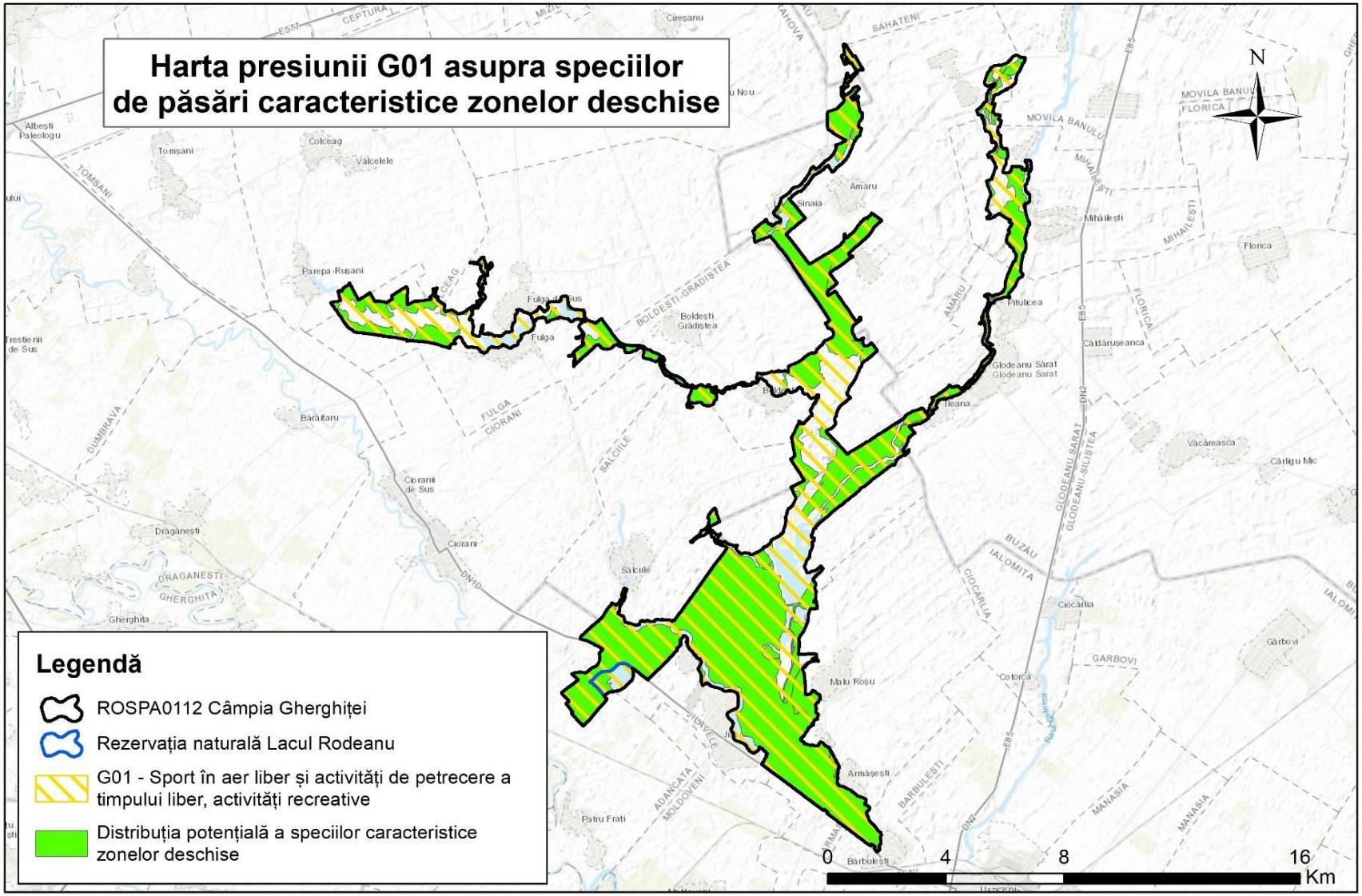

3.22.4.16. Harta presiunii G05.10 asupra speciilor de păsări caracteristice zonelor deschise

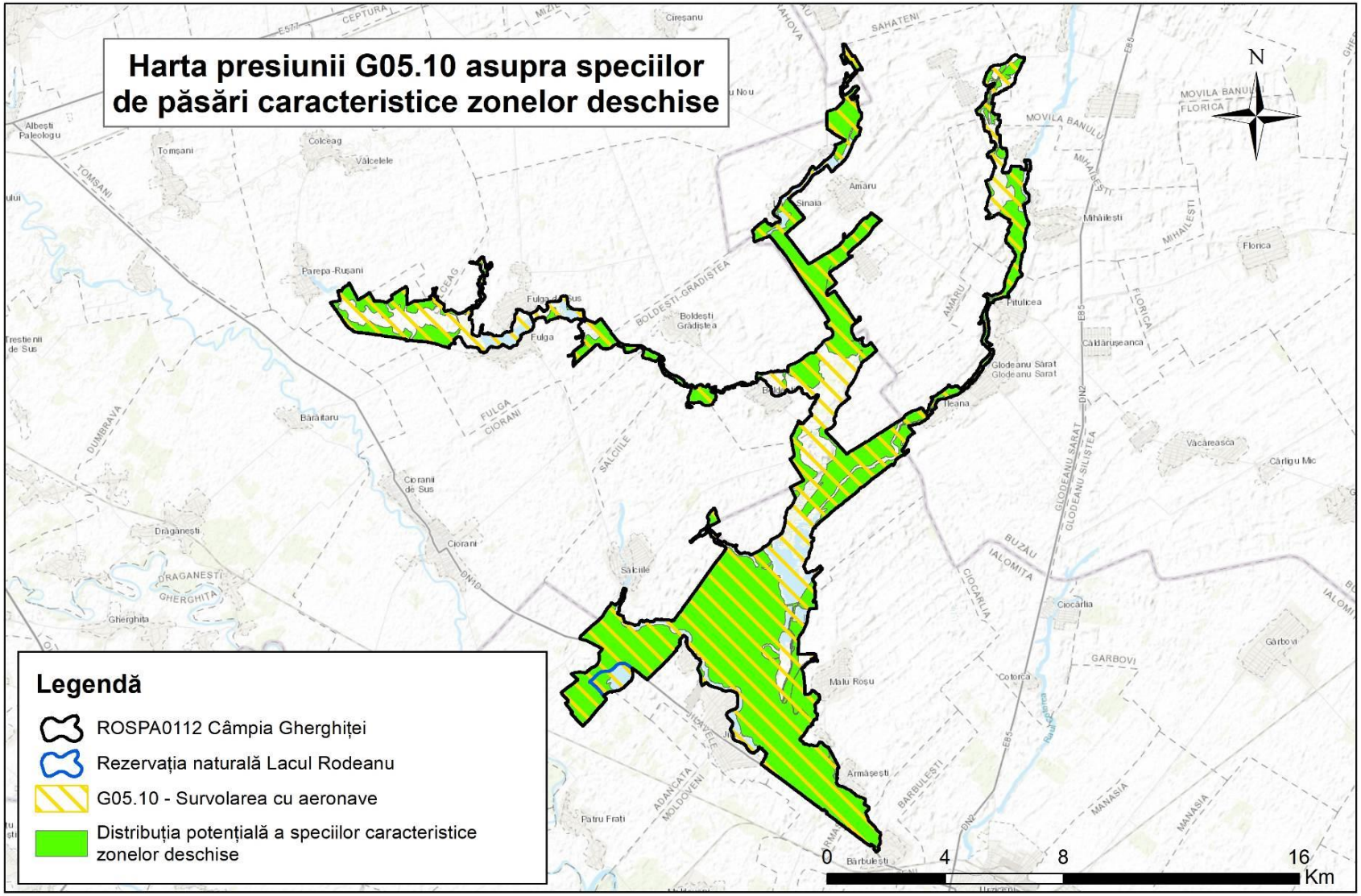

3.22.4.17. Harta presiunii H01.05 asupra speciilor de păsări caracteristice zonelor deschise

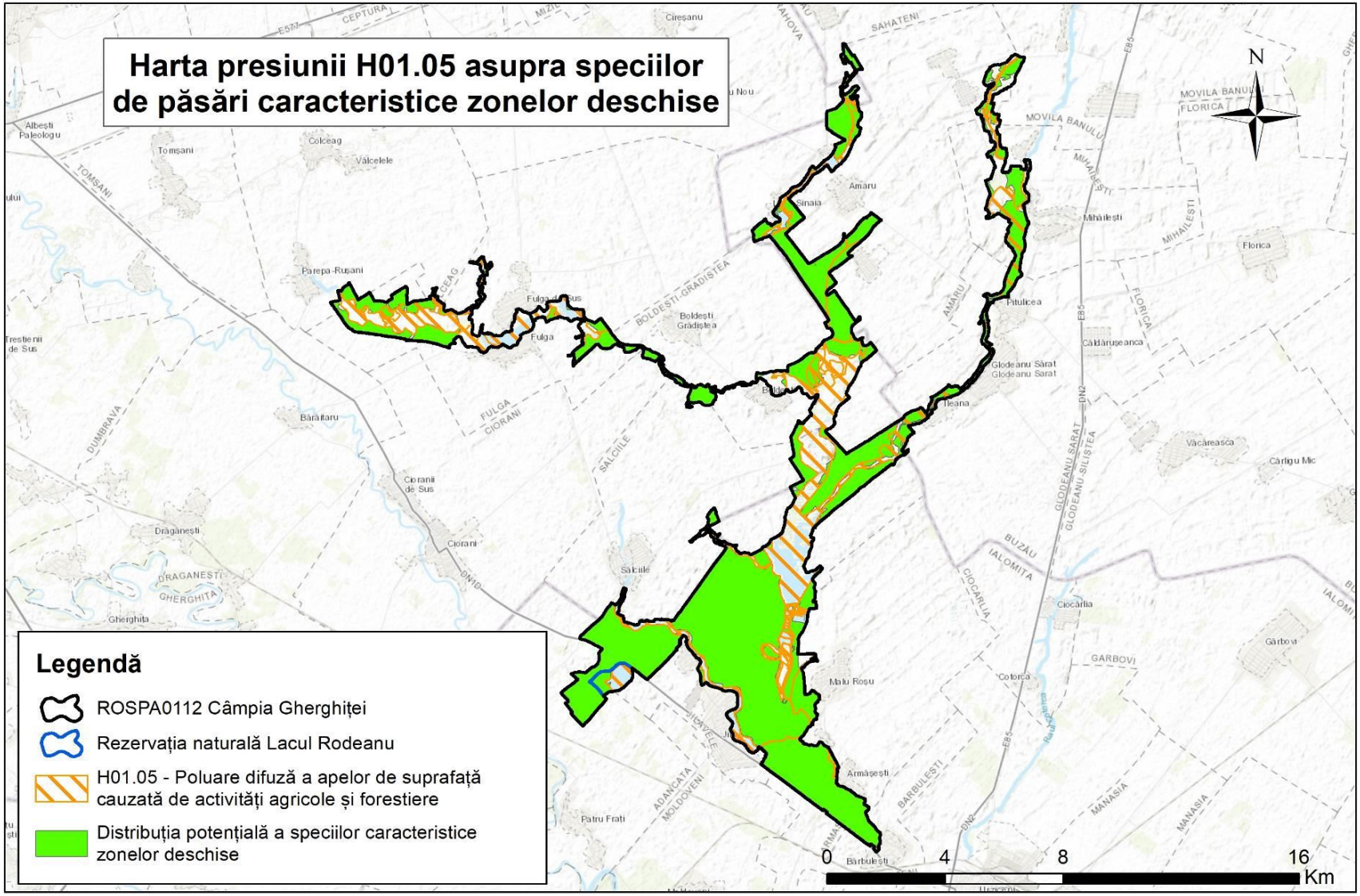

3.22.4.18. Harta presiunii H01.08 asupra speciilor de păsări caracteristice zonelor deschise

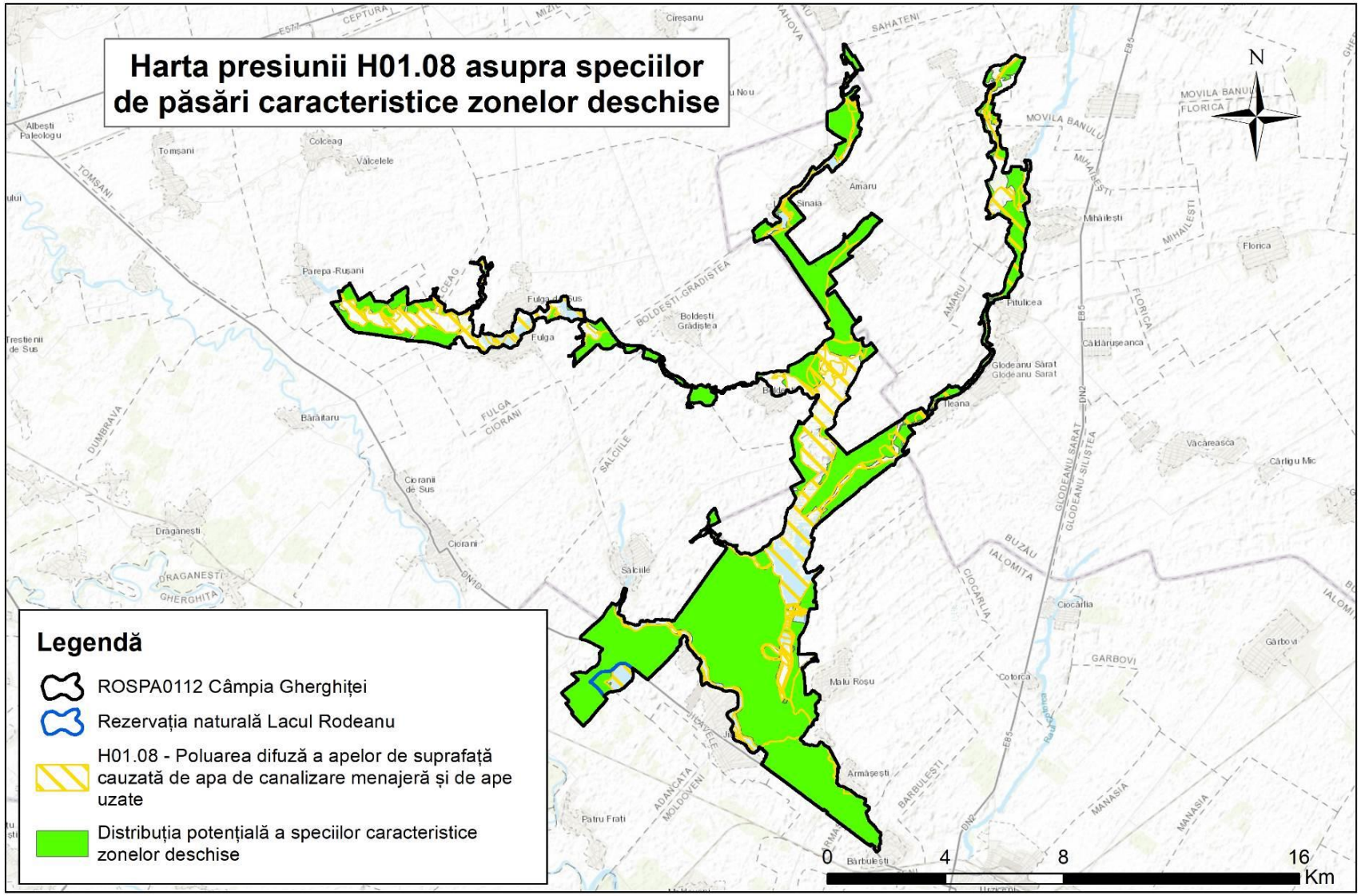

3.22.4.19. Harta presiunii H02.07 asupra speciilor de păsări caracteristice zonelor deschise

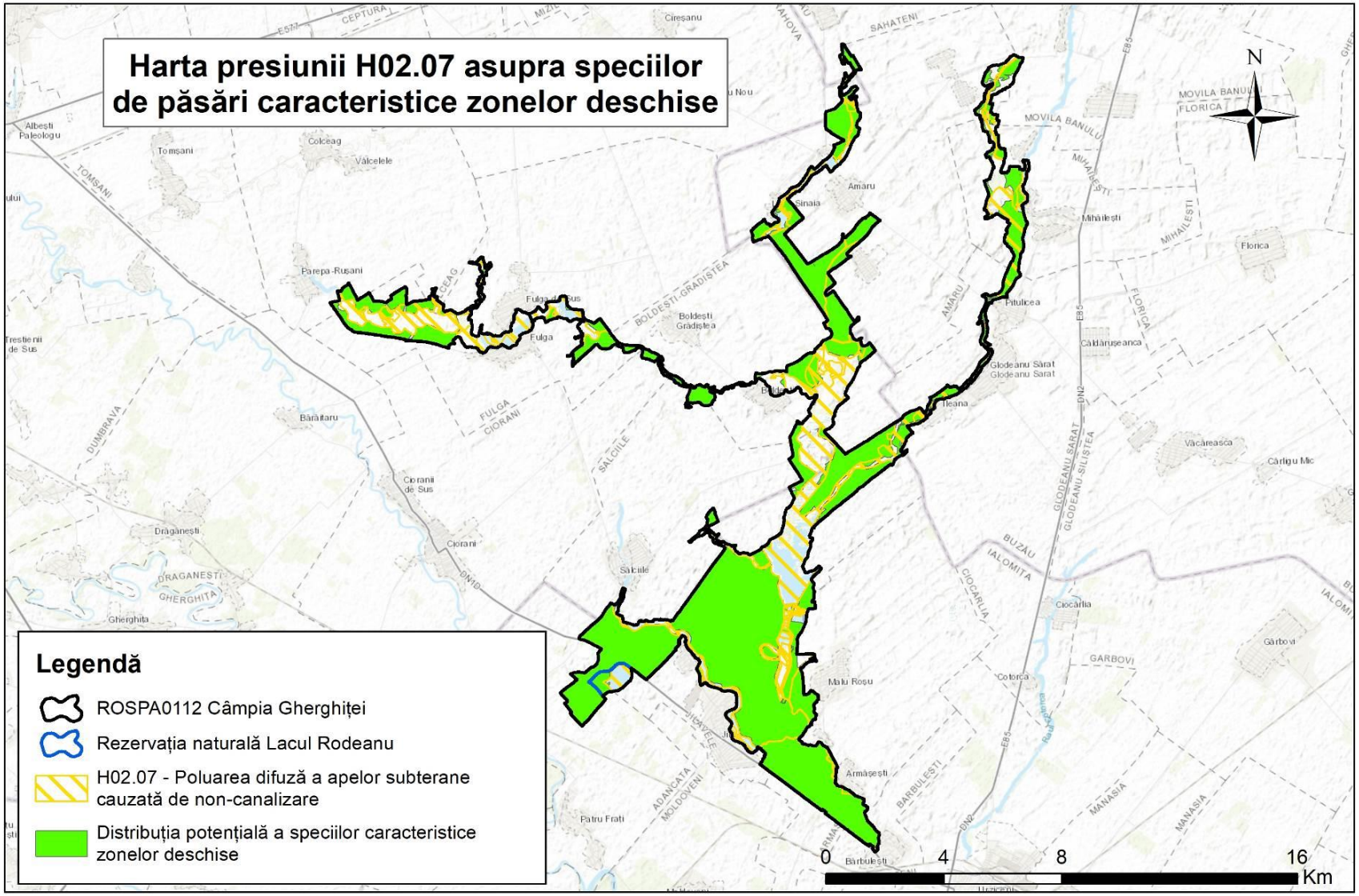

3.22.4.20. Harta presiunii I01 asupra speciilor de păsări caracteristice zonelor deschise

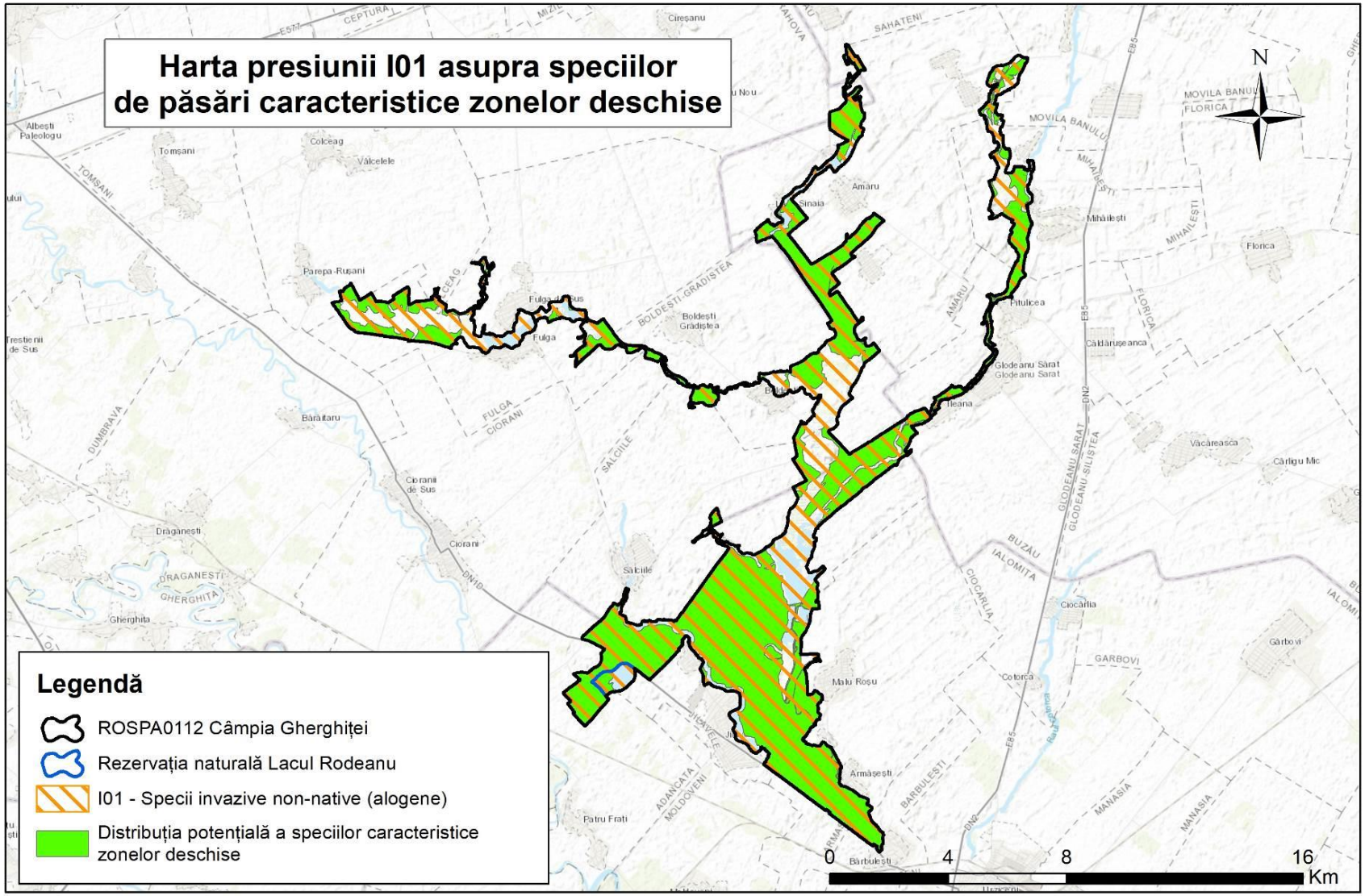

3.22.4.21. Harta presiunii J01.01 asupra speciilor de păsări caracteristice zonelor deschise

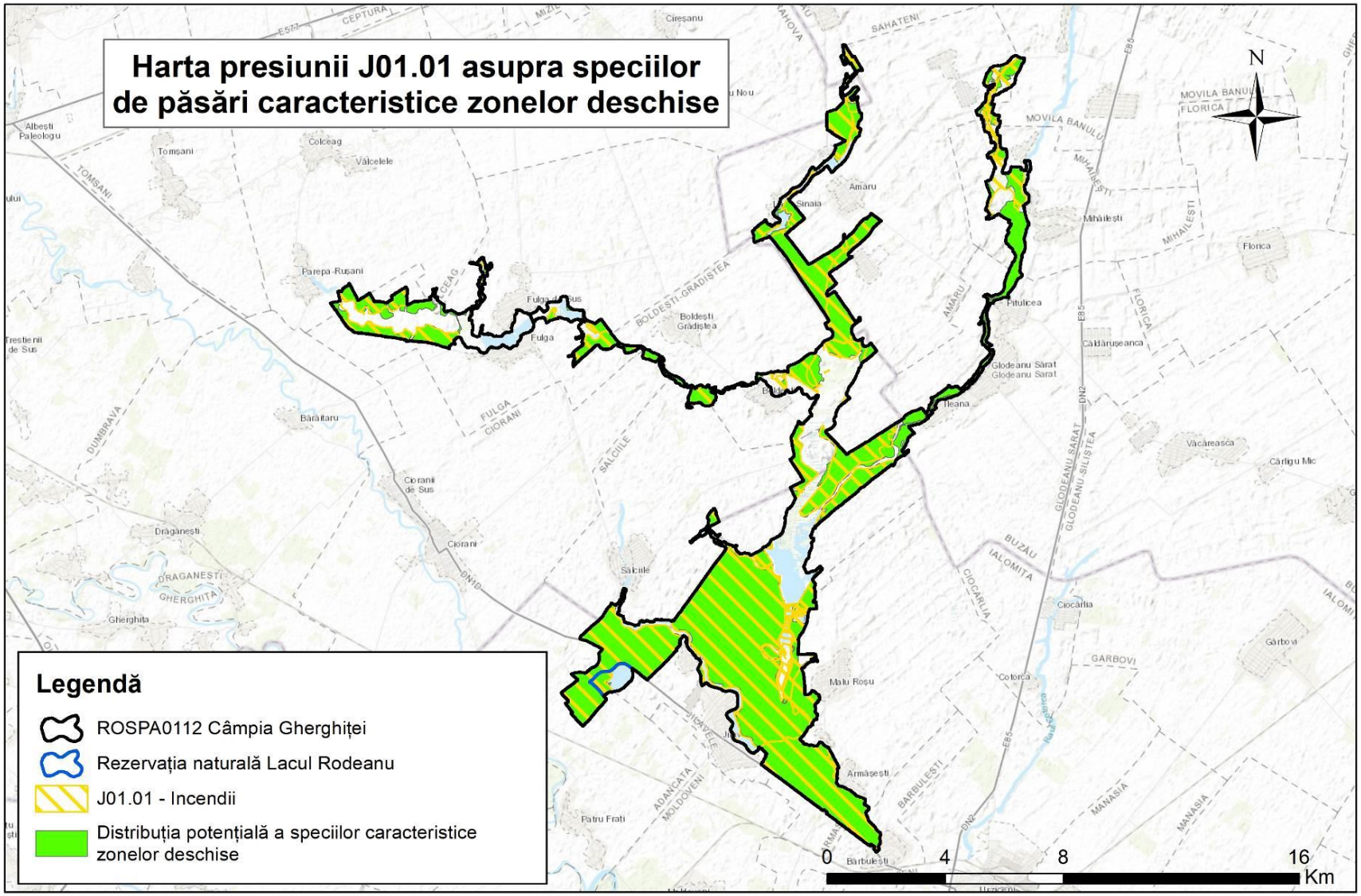

3.22.4.22. Harta presiunilor M01.01, M01.02, M01.03, M02.02 asupra speciilor de păsări caracteristice zonelor deschise

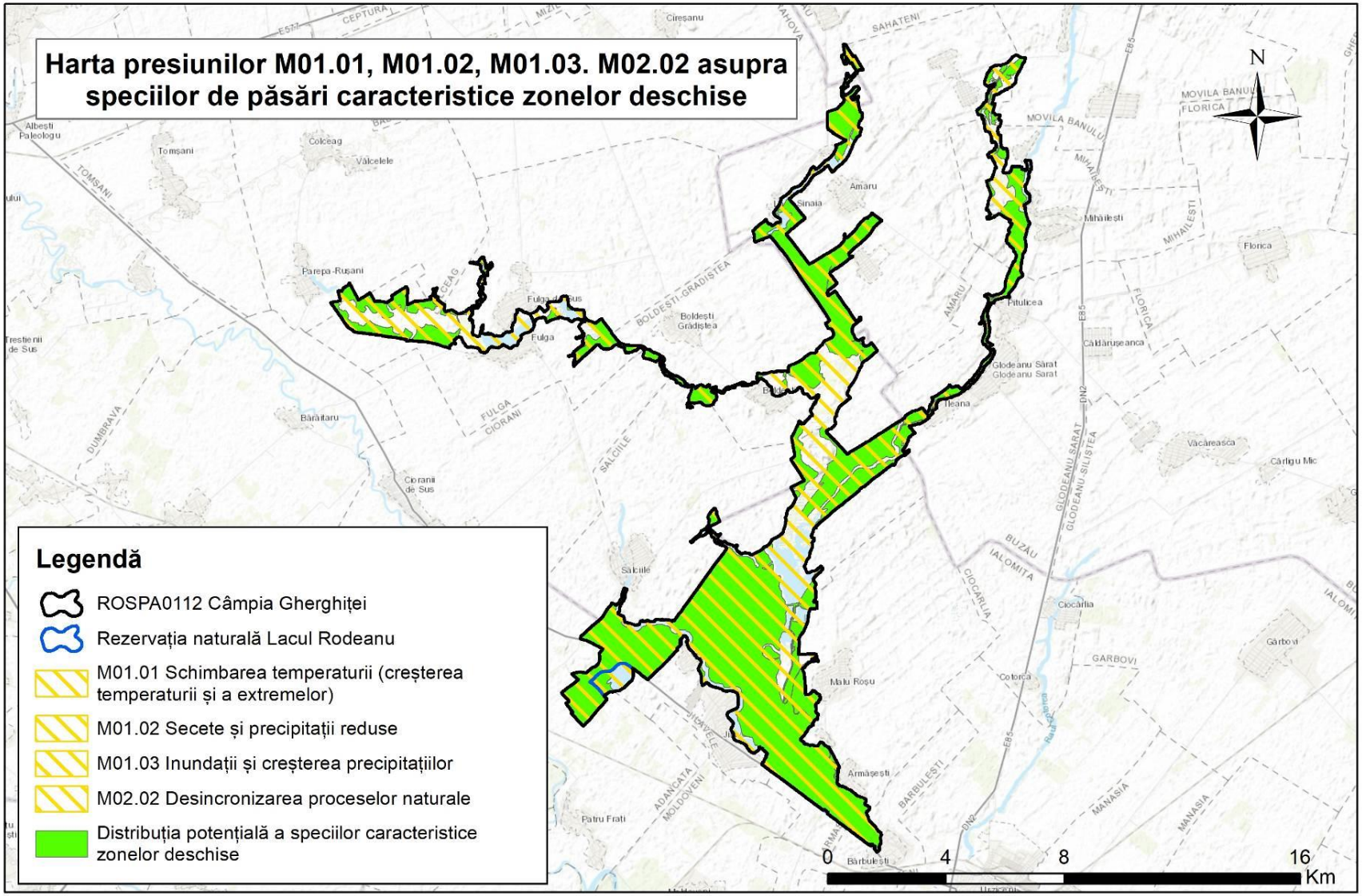

3.22.4.23. Harta amenințării A06.01.02 asupra speciilor de păsări caracteristice zonelor deschise

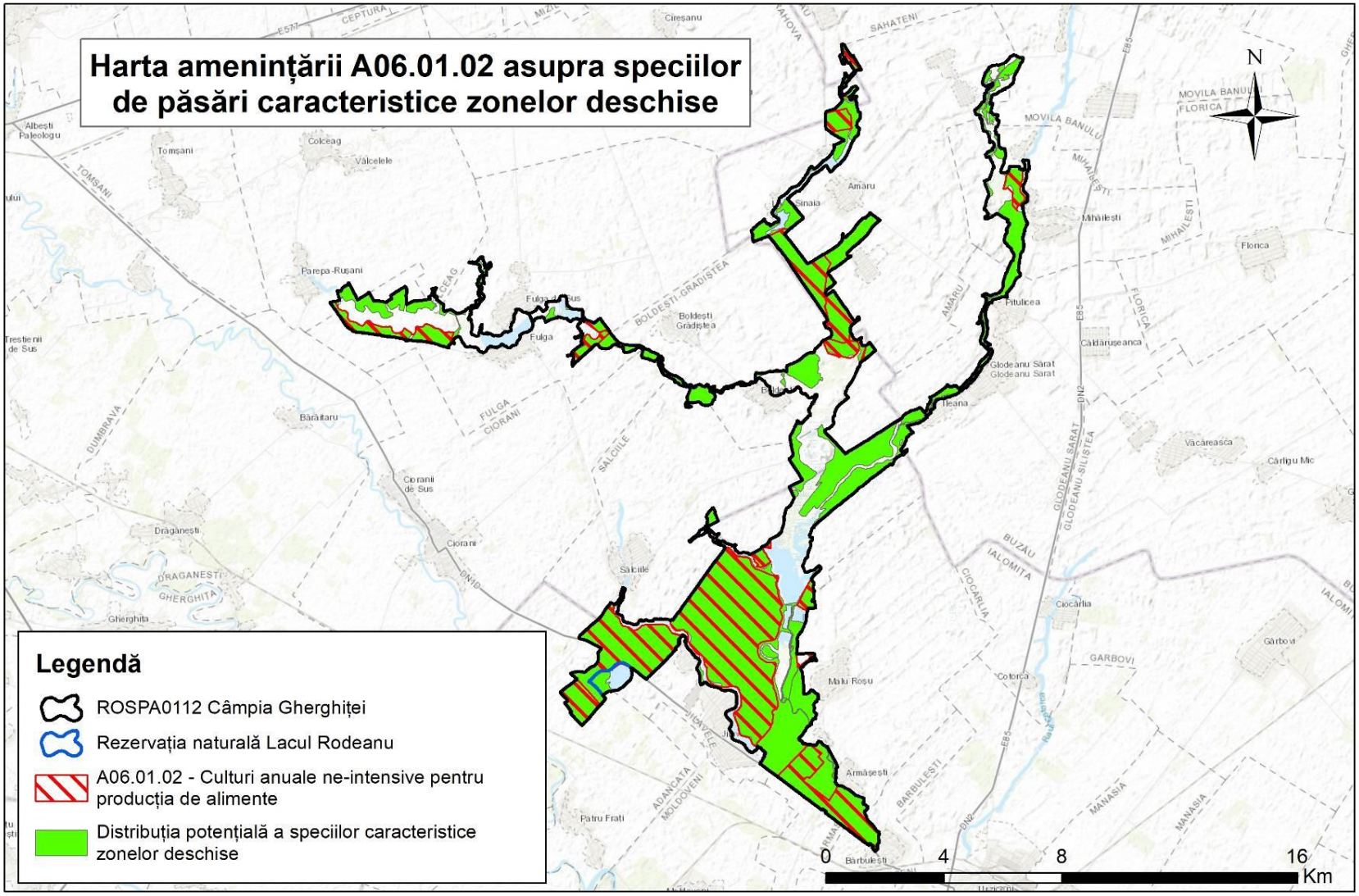

3.22.4.24. Harta amenințării A07asupra speciilor de păsări caracteristice zonelor deschise

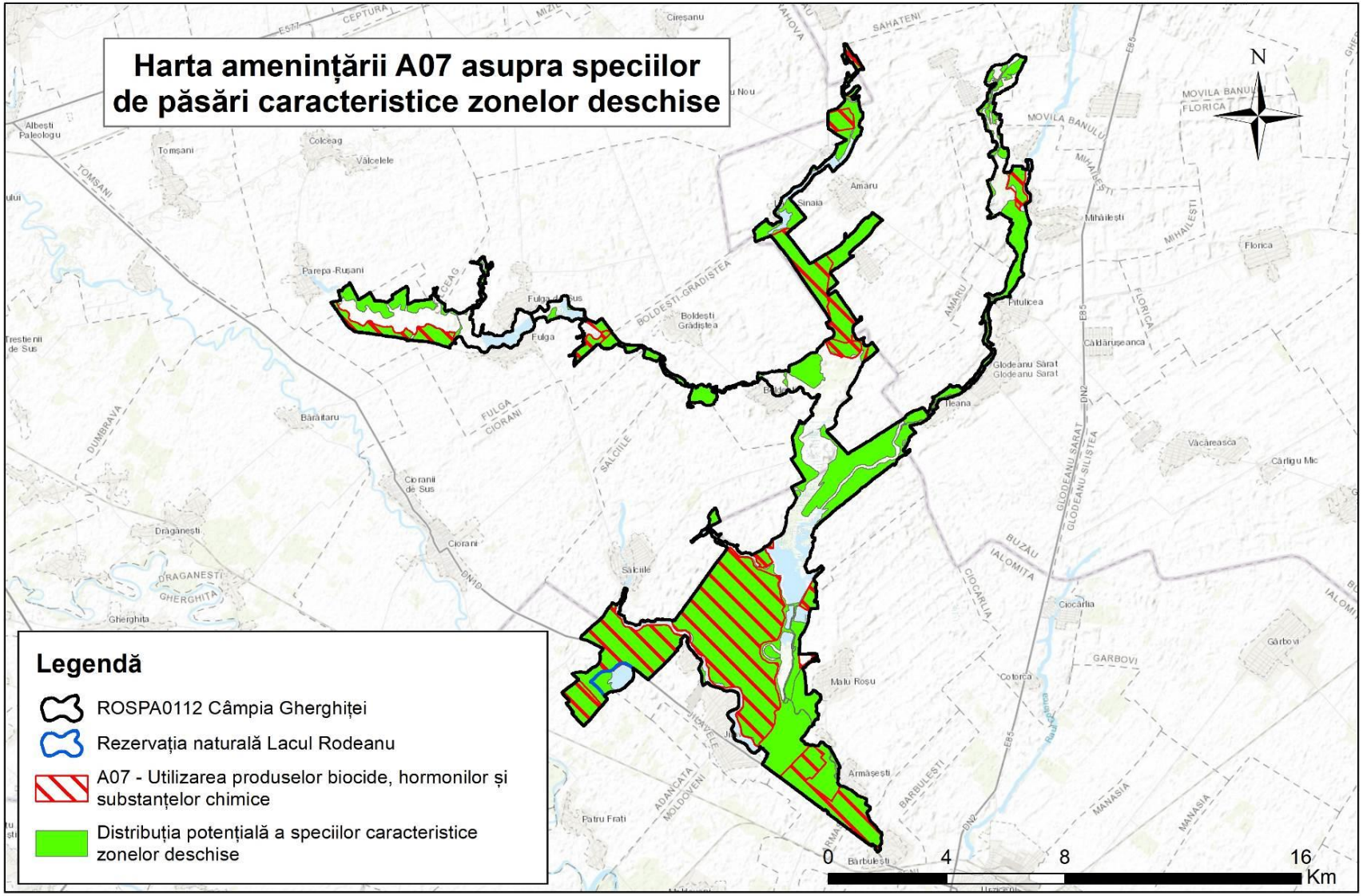

3.22.4.25. Harta amenințării A08 asupra speciilor de păsări caracteristice zonelor deschise

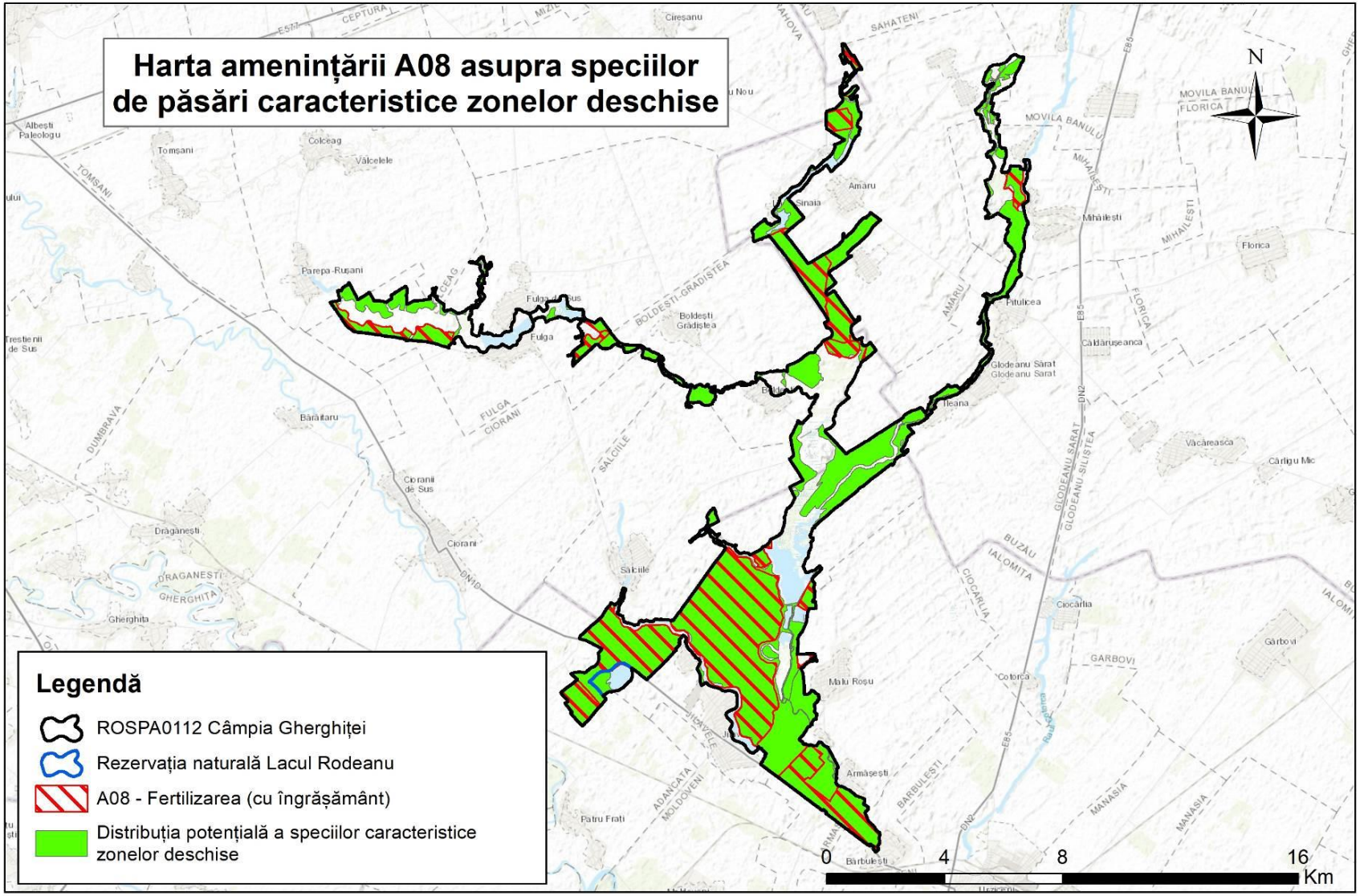

3.22.4.26. Harta amenințării E01.01 asupra speciilor de păsări caracteristice zonelor deschise

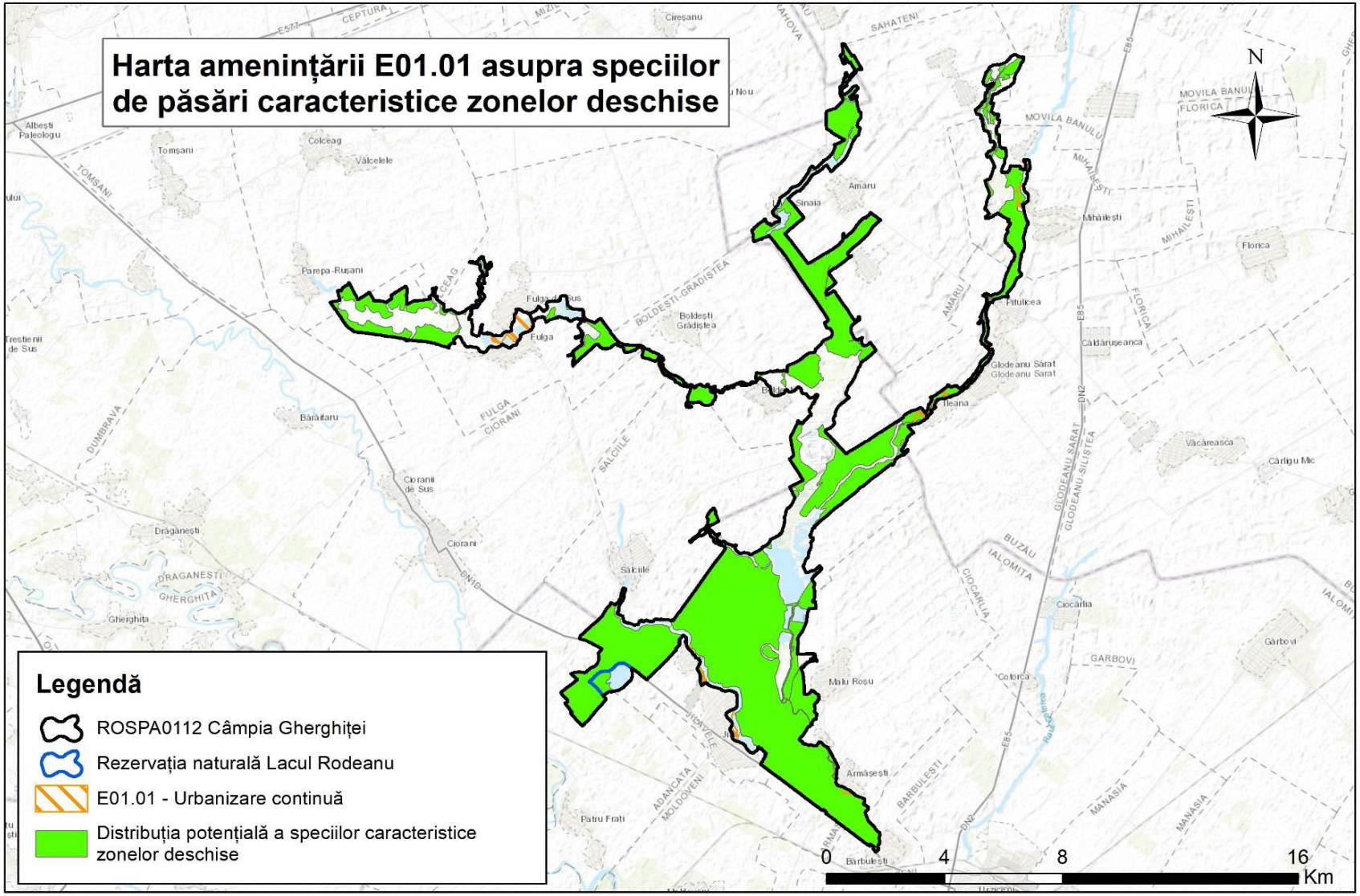

3.22.4.27. Harta amenințărilor M01.01, M01.02, M01.03, M02.02 asupra speciilor de păsări caracteristice zonelor deschise

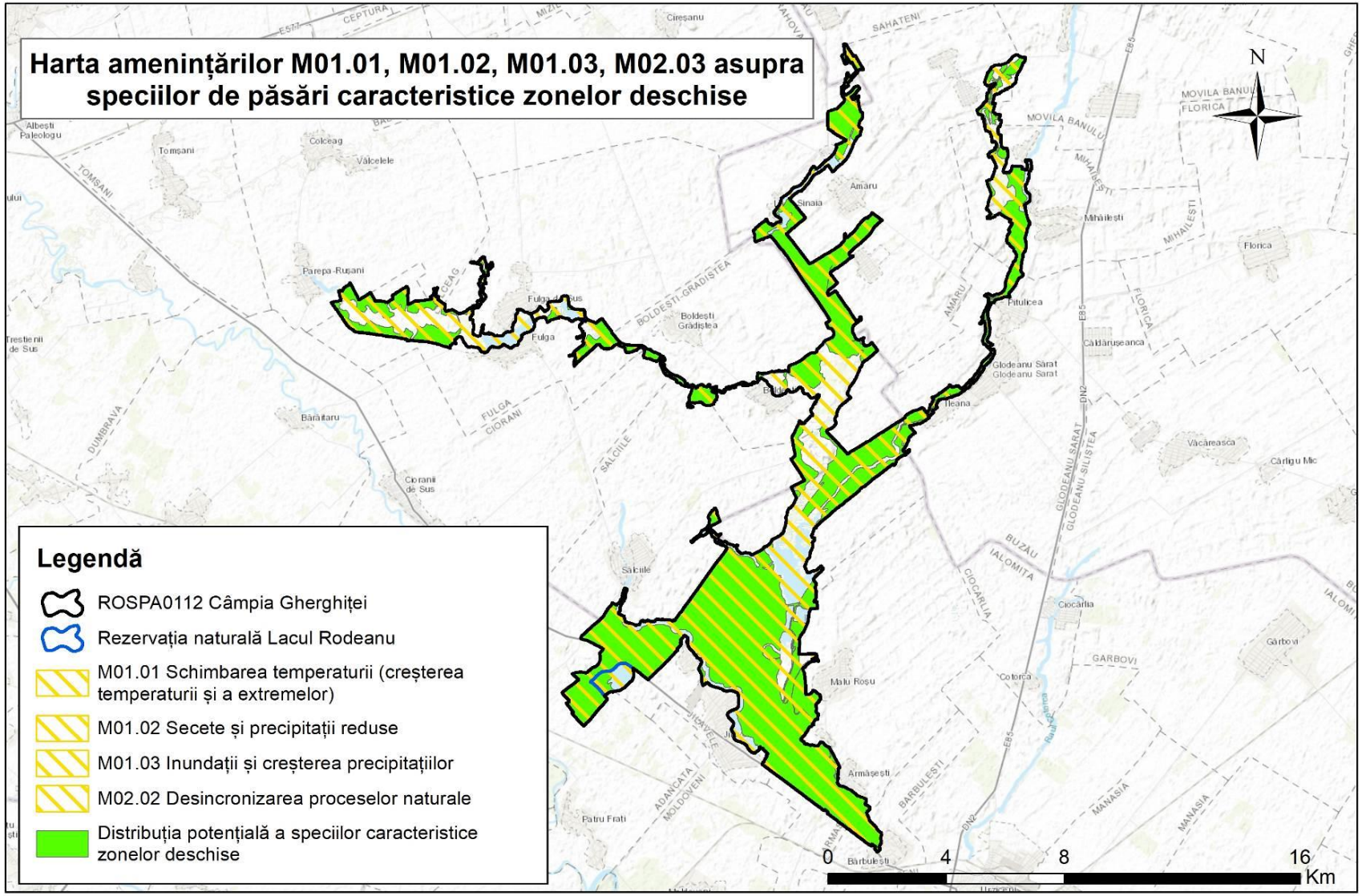

3.22.5. Hărțile distribuției impacturilor asupra speciilor de păsări caracteristice zonelor cu tufărișuri

3.22.5.1. Harta presiunii A04.02.01 asupra speciilor de păsări caracteristice zonelor cu tufărișuri

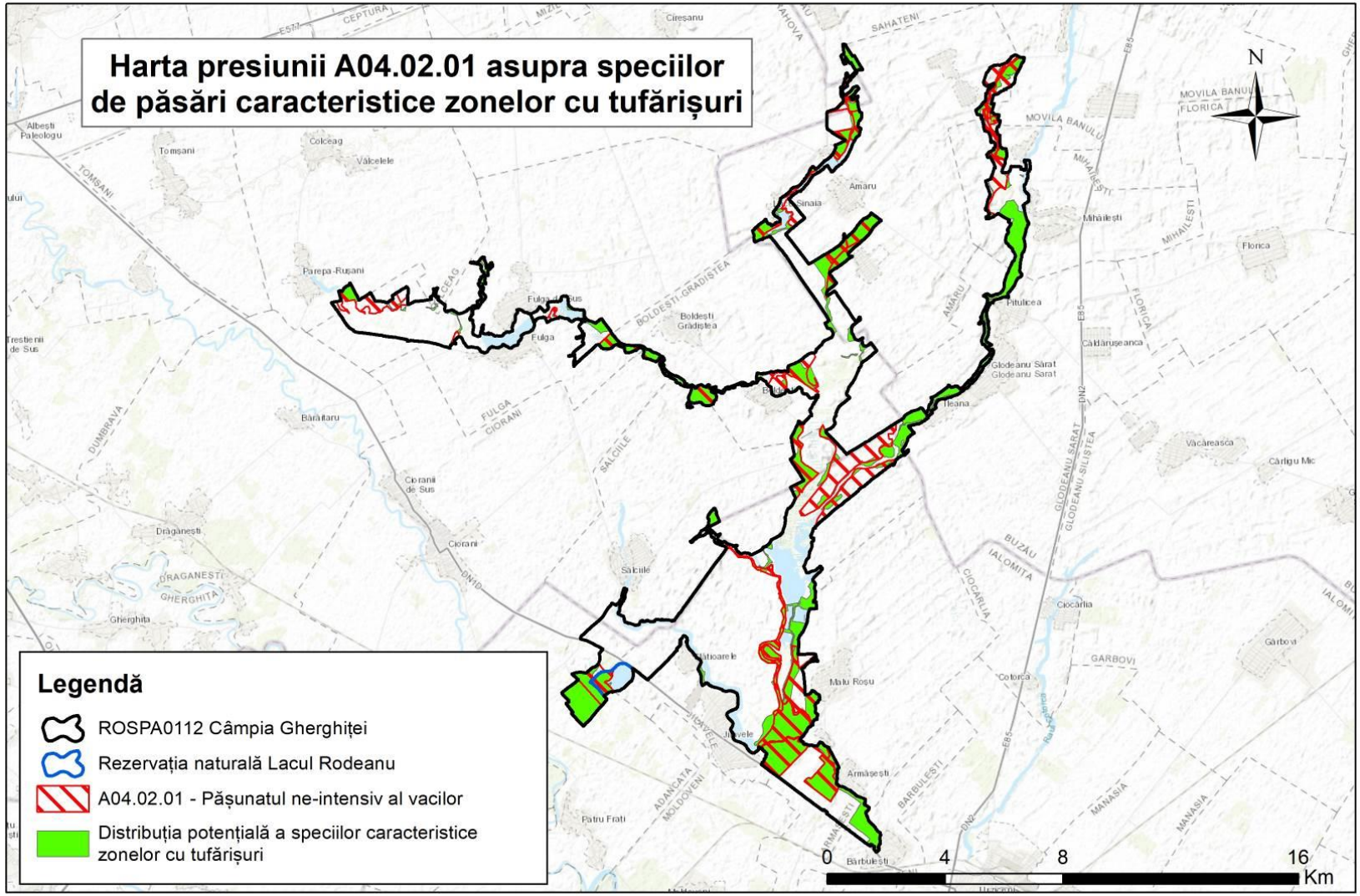

3.22.5.2. Harta presiunii A04.02.02 asupra speciilor de păsări caracteristice zonelor cu tufărișuri

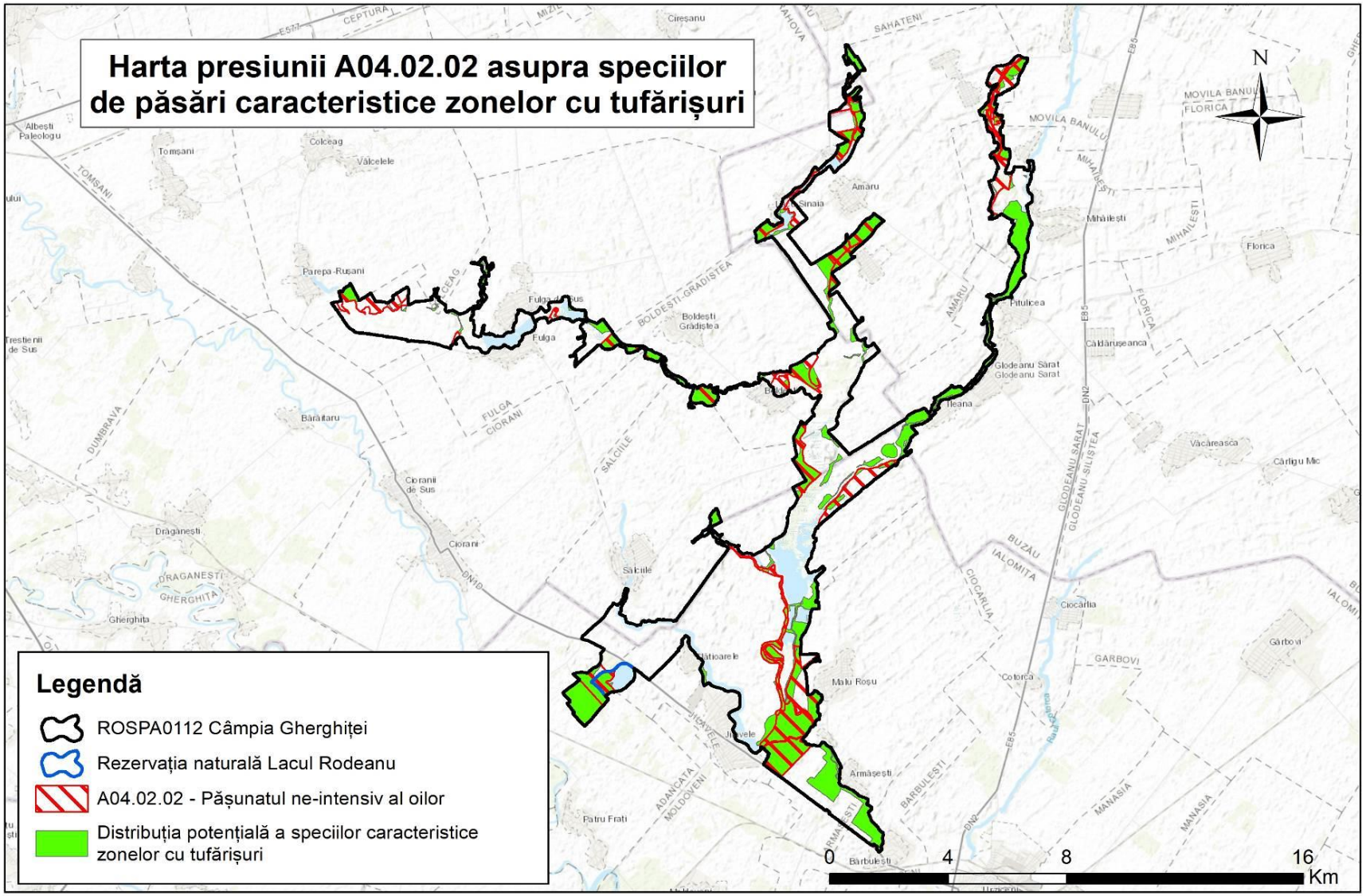

3.22.5.3. Harta presiunii A06.01.02 asupra speciilor de păsări caracteristice zonelor cu tufărișuri

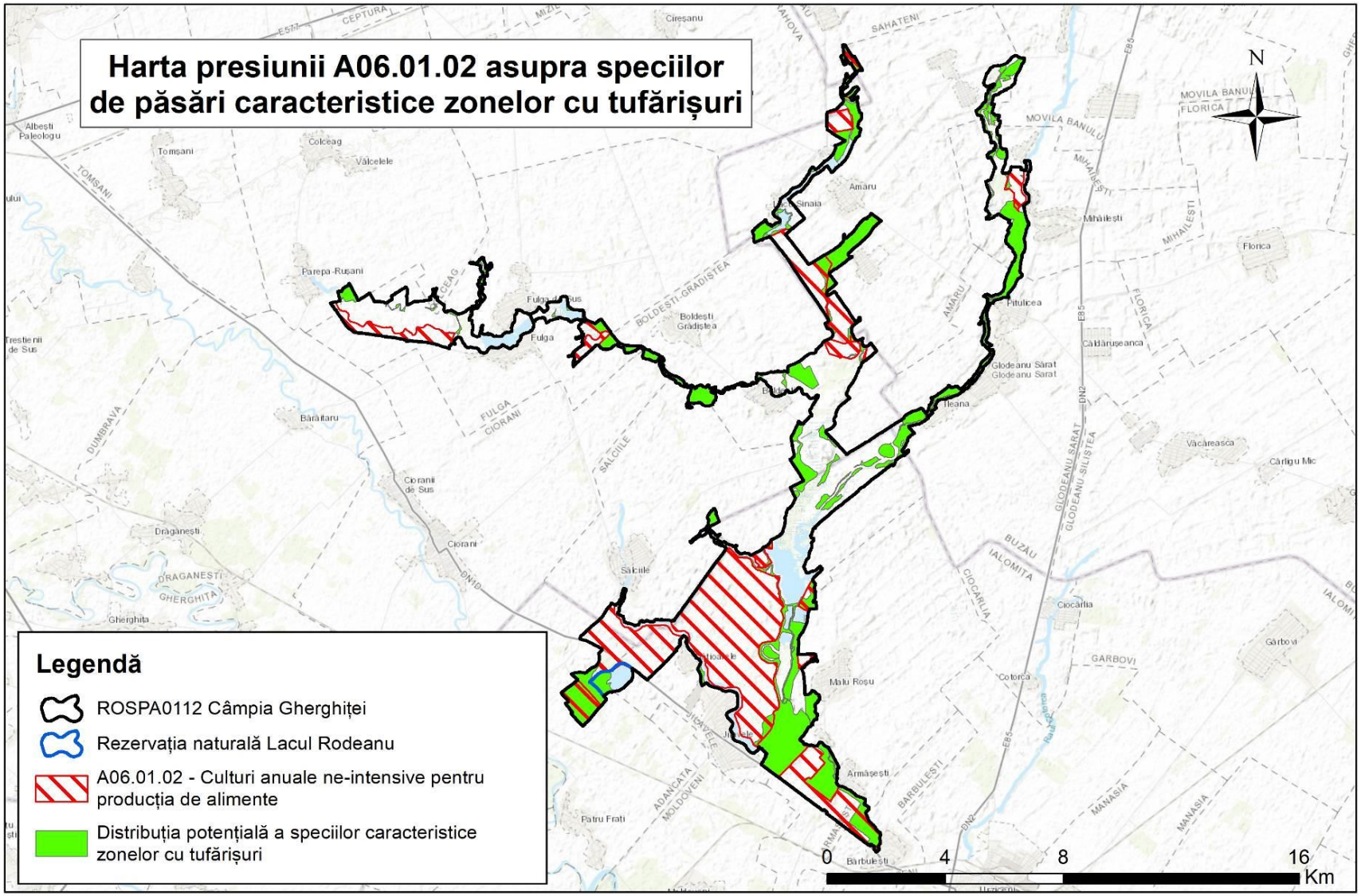

3.22.5.4. Harta presiunii A07 asupra speciilor de păsări caracteristice zonelor cu tufărișuri

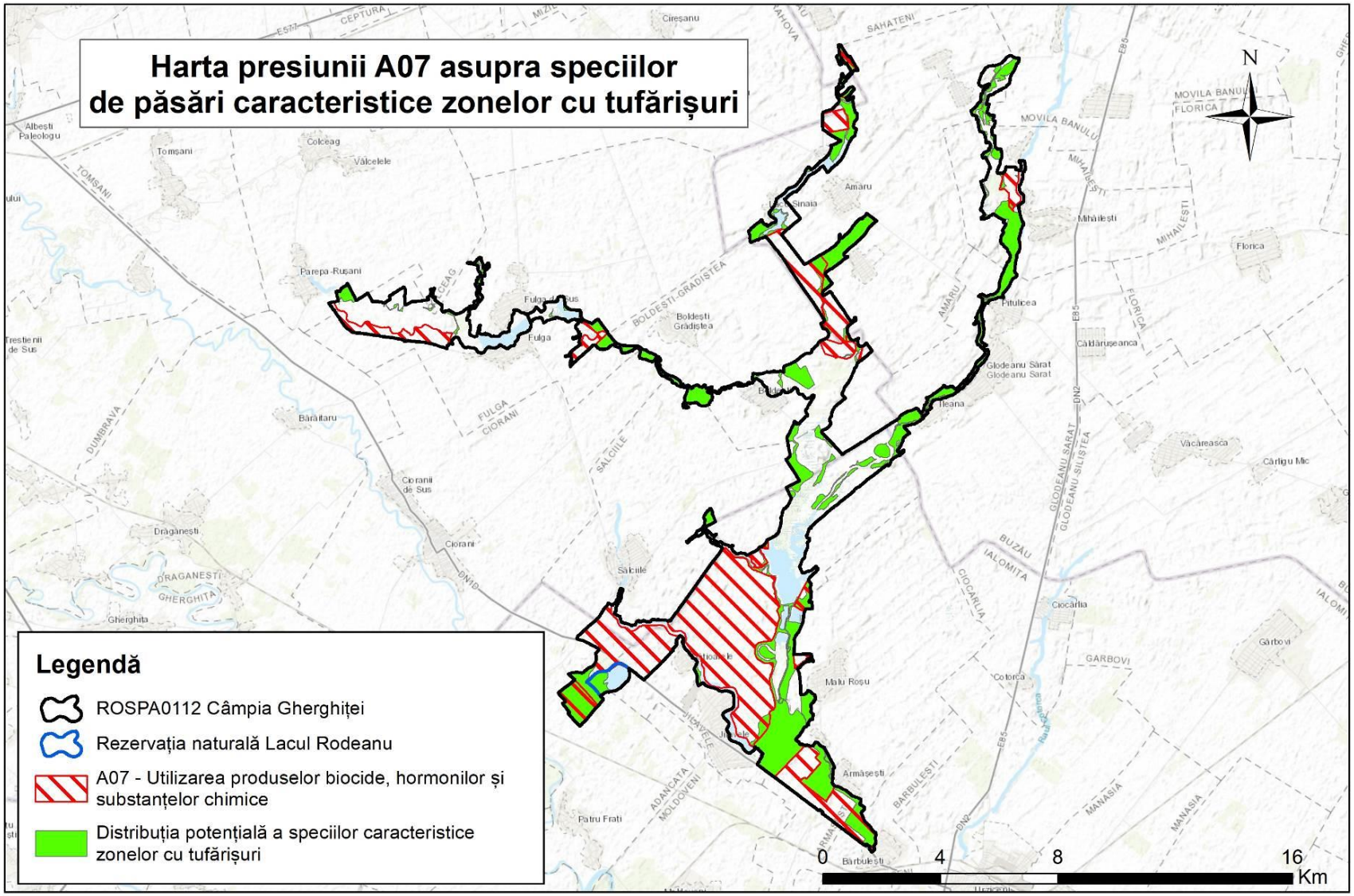

3.22.5.5. Harta presiunii A08 asupra speciilor de păsări caracteristice zonelor cu tufărișuri

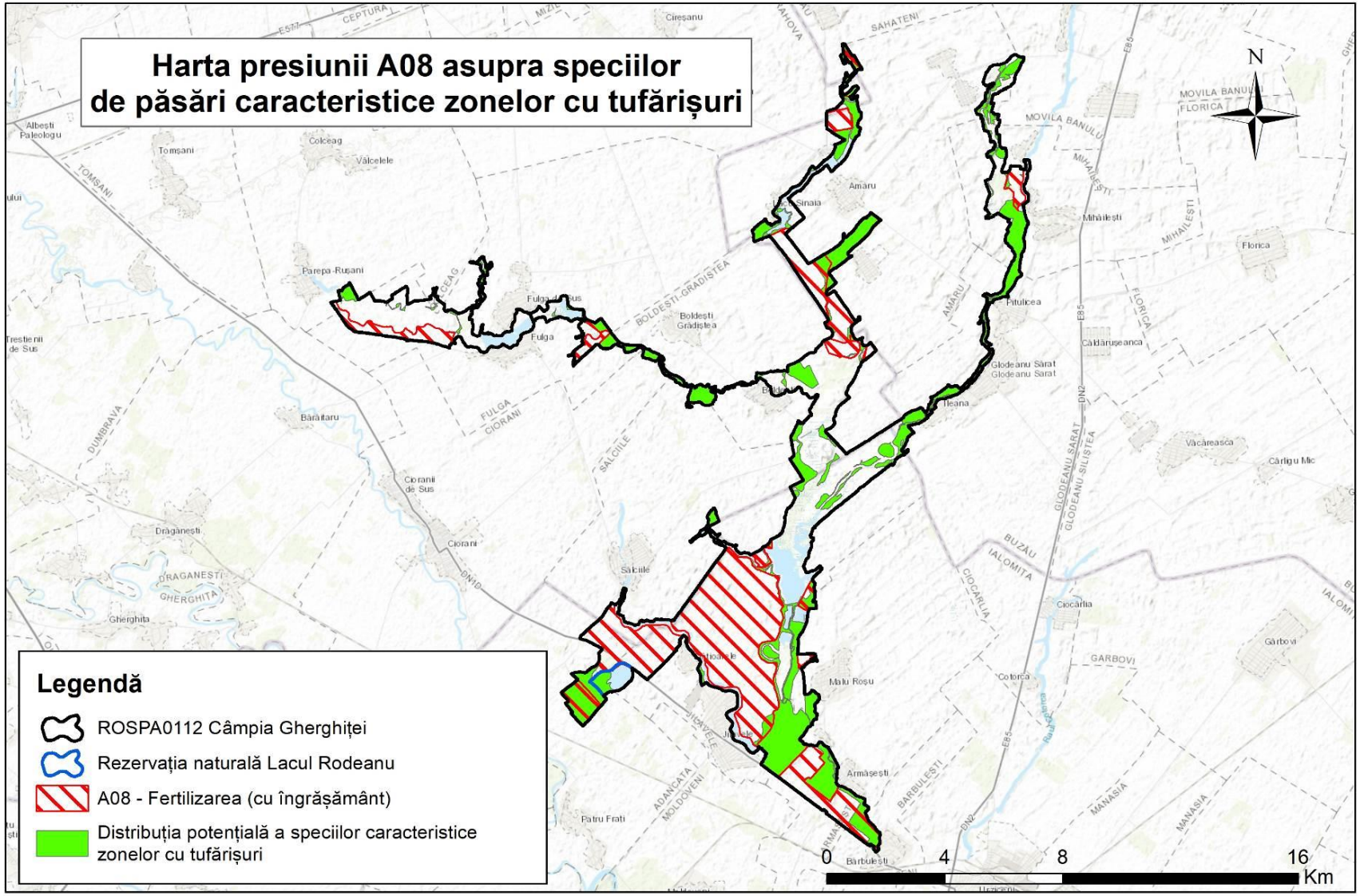

3.22.5.6. Harta presiunii D01.02 asupra speciilor de păsări caracteristice zonelor cu tufărișuri

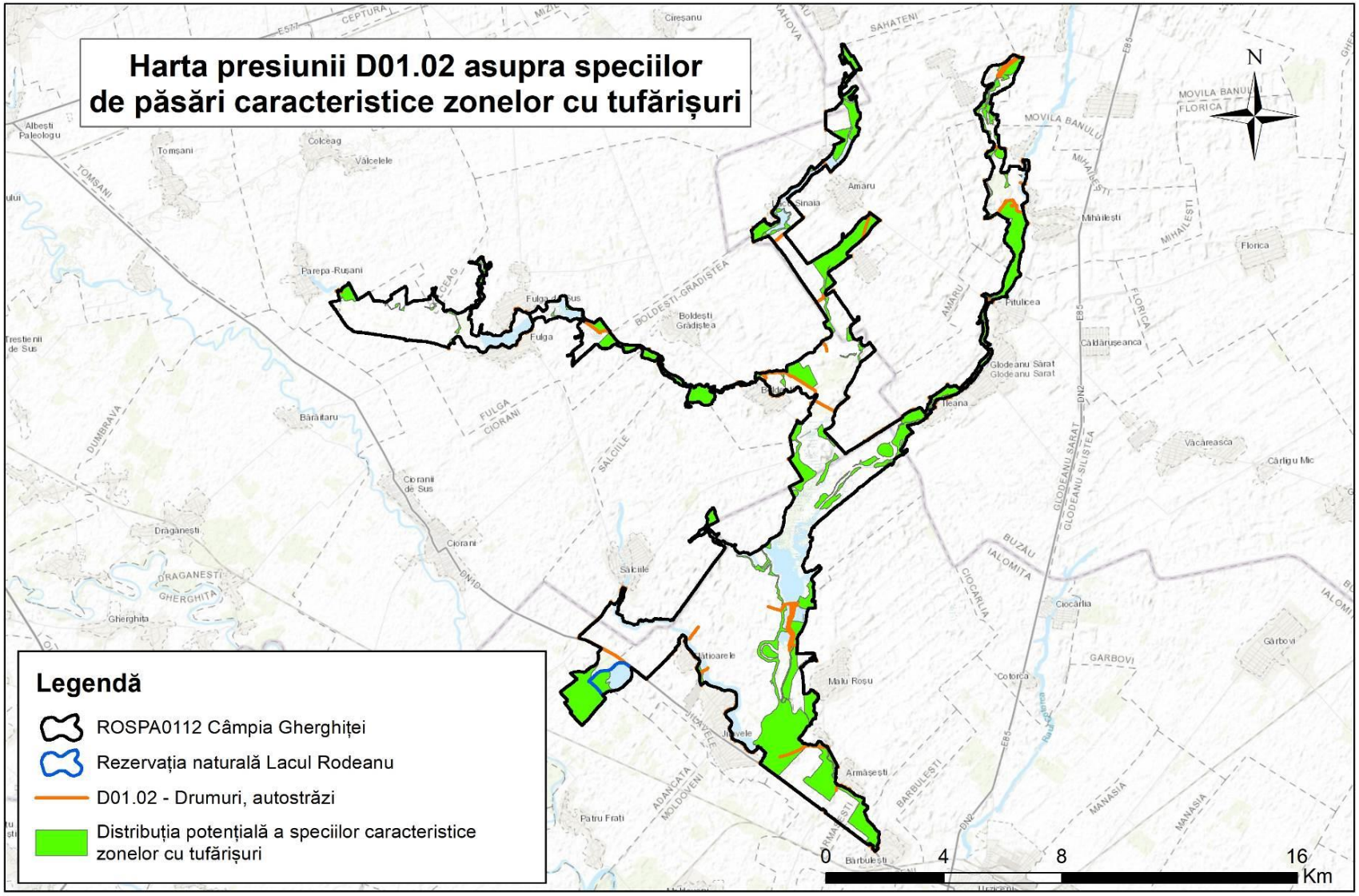

3.22.5.7. Harta presiunii D02.01.01 asupra speciilor de păsări caracteristice zonelor cu tufărișuri

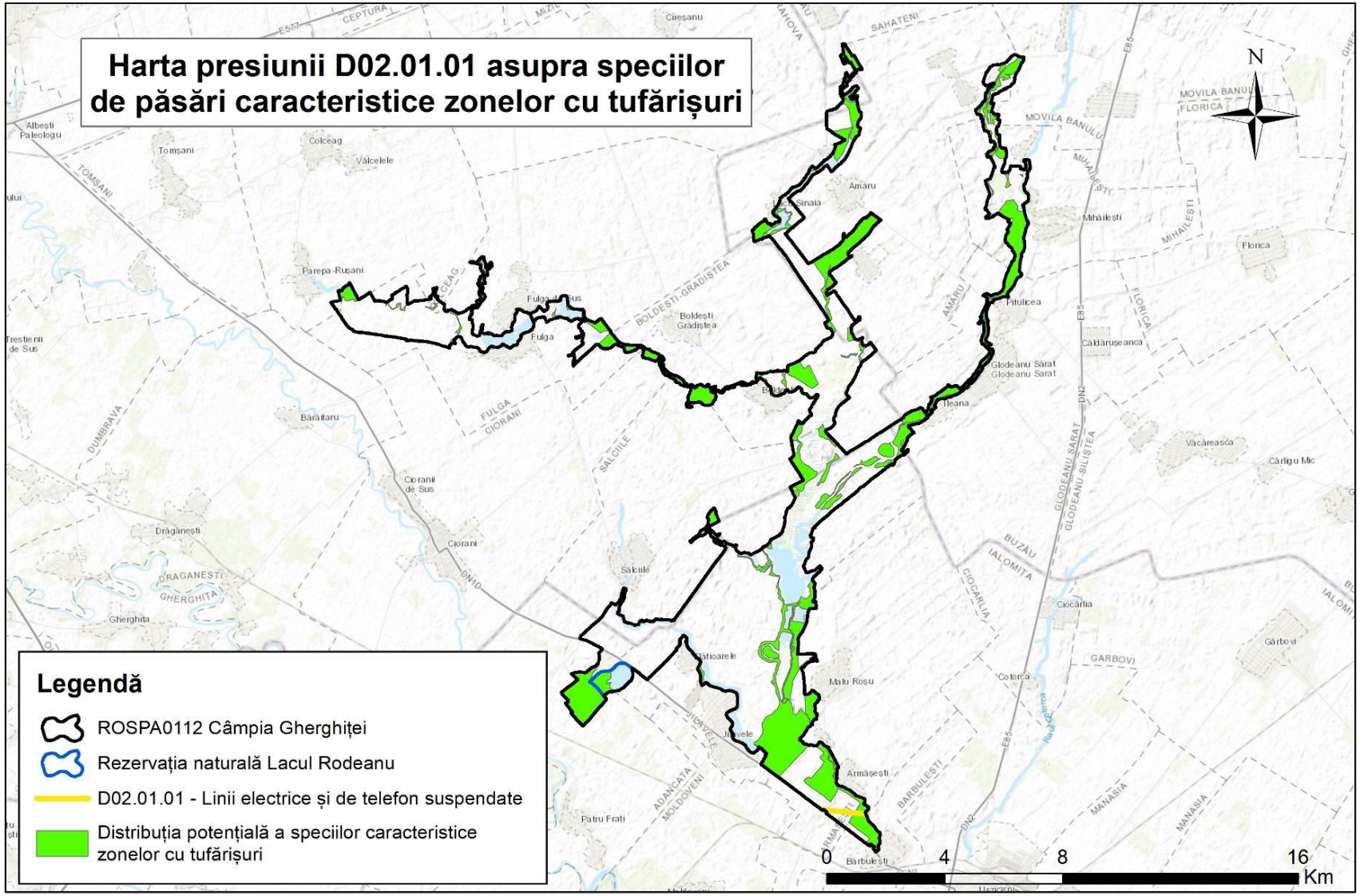

3.22.5.8. Harta presiunii E01.01 asupra speciilor de păsări caracteristice zonelor cu tufărișuri

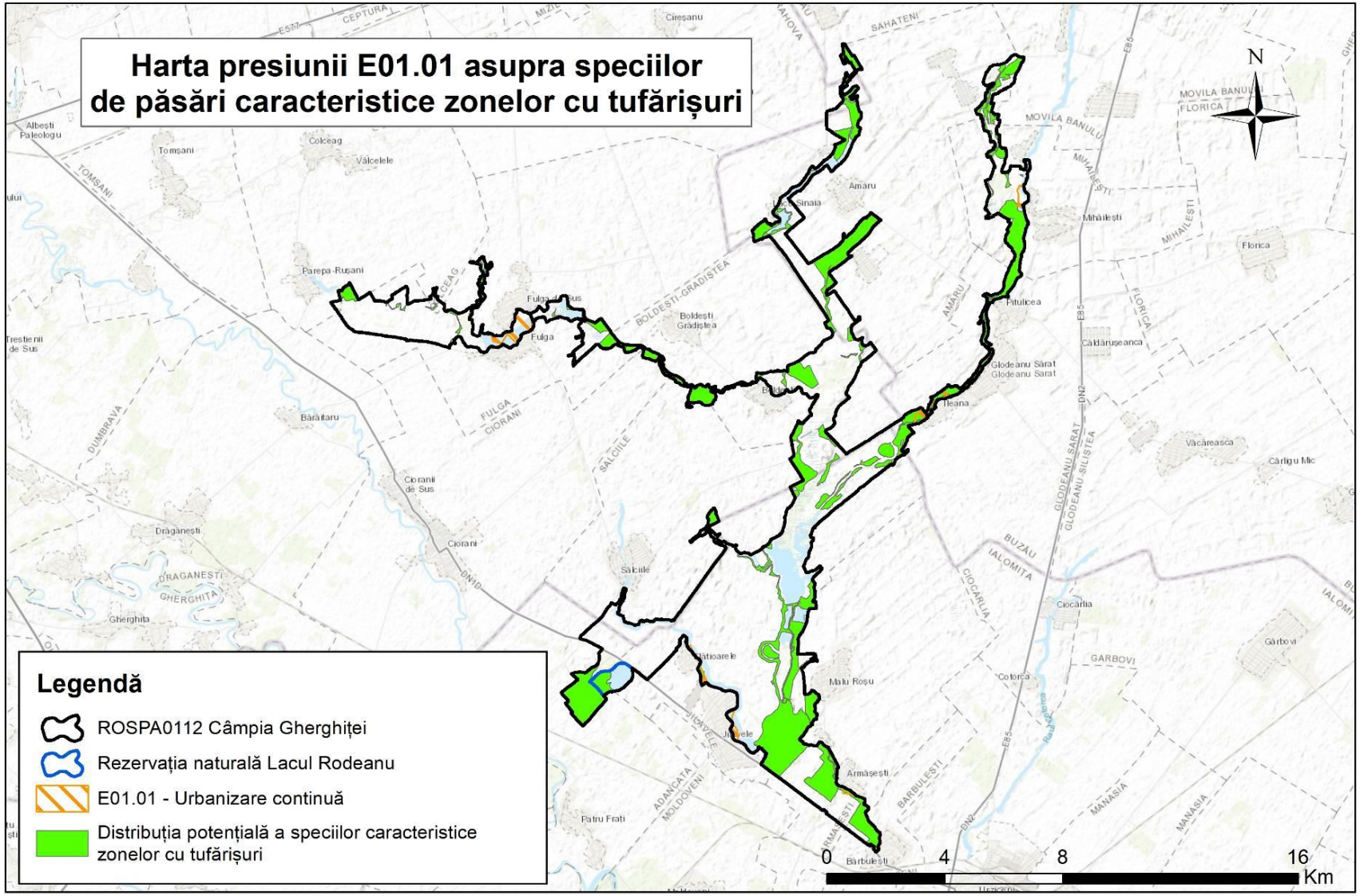

3.22.5.9. Harta presiunii E03.01 asupra speciilor de păsări caracteristice zonelor cu tufărișuri

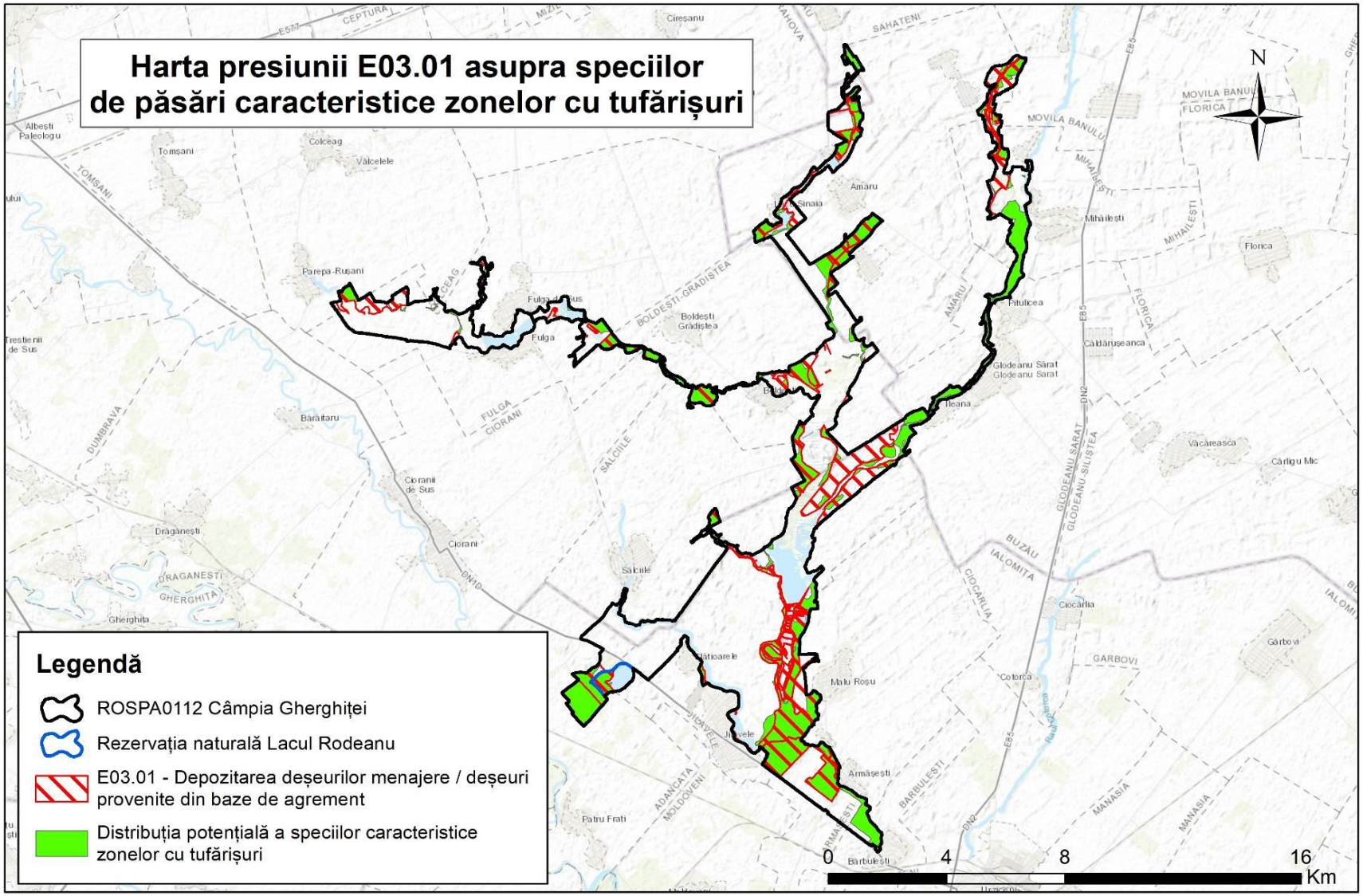

3.22.5.10. Harta presiunii F01 asupra speciilor de păsări caracteristice zonelor cu tufărișuri

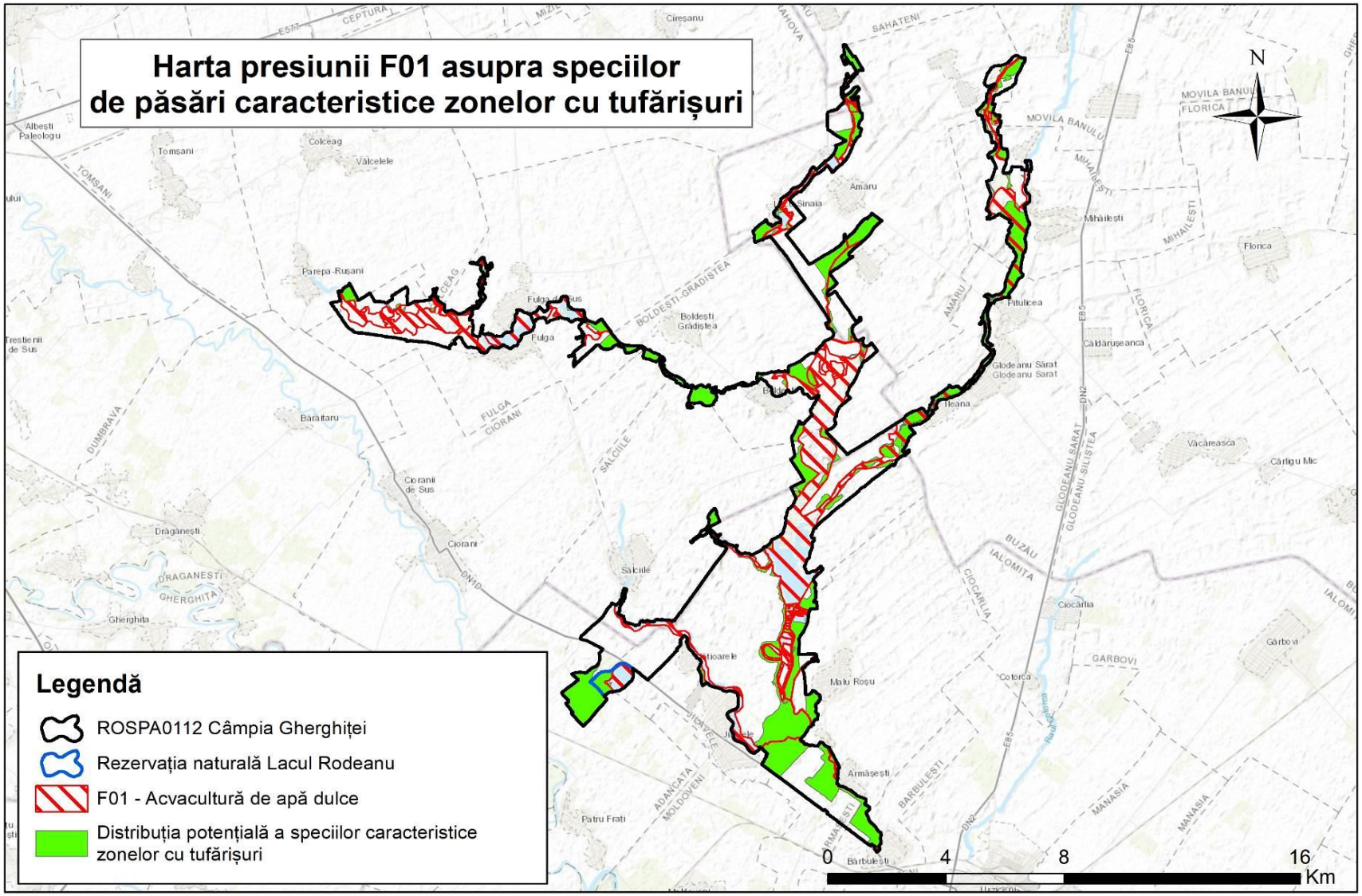

3.22.5.11. Harta presiunii F02.03 asupra speciilor de păsări caracteristice zonelor cu tufărișuri

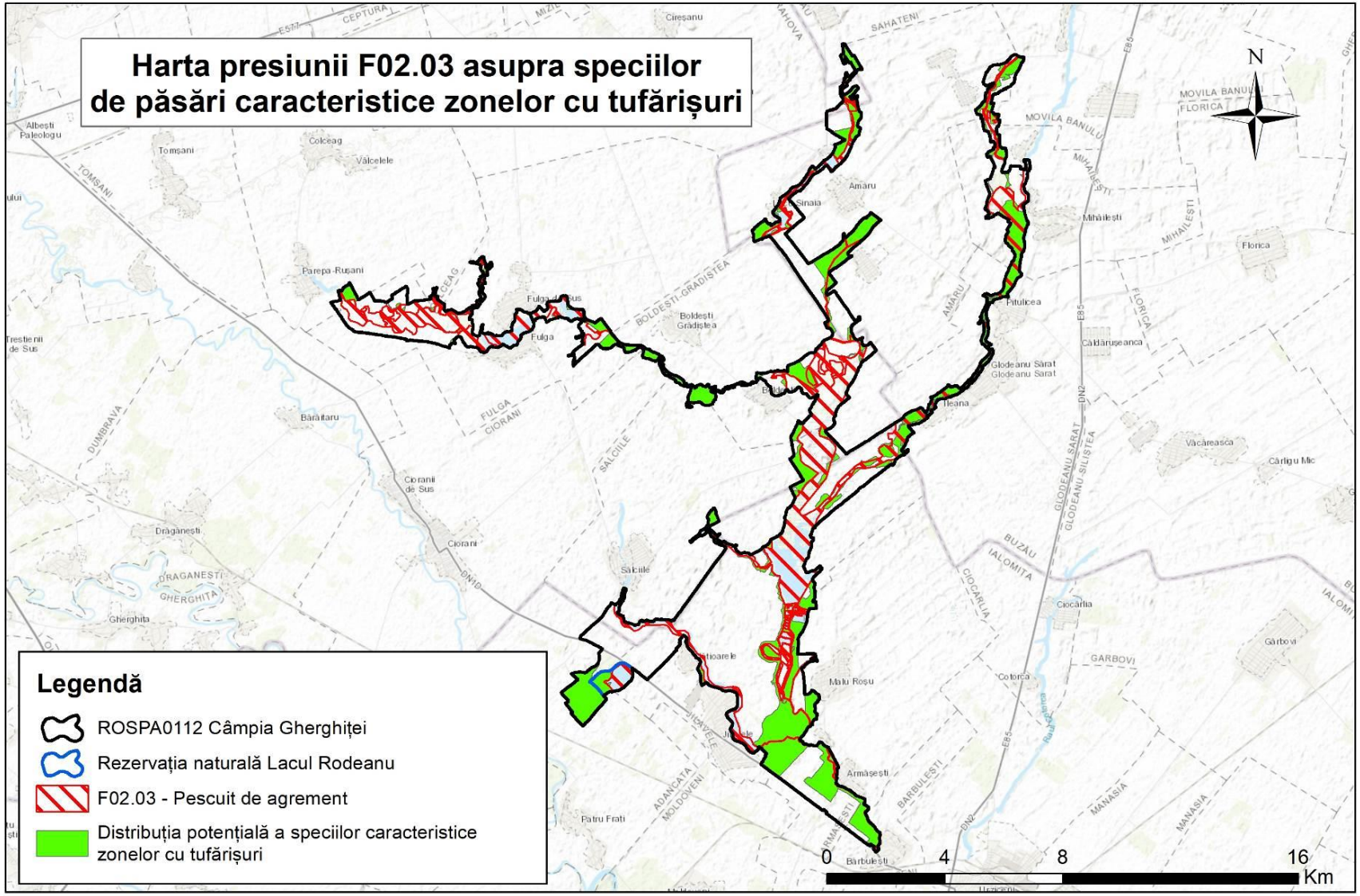

3.22.5.12. Harta presiunii F03.01 asupra speciilor de păsări caracteristice zonelor cu tufărișuri

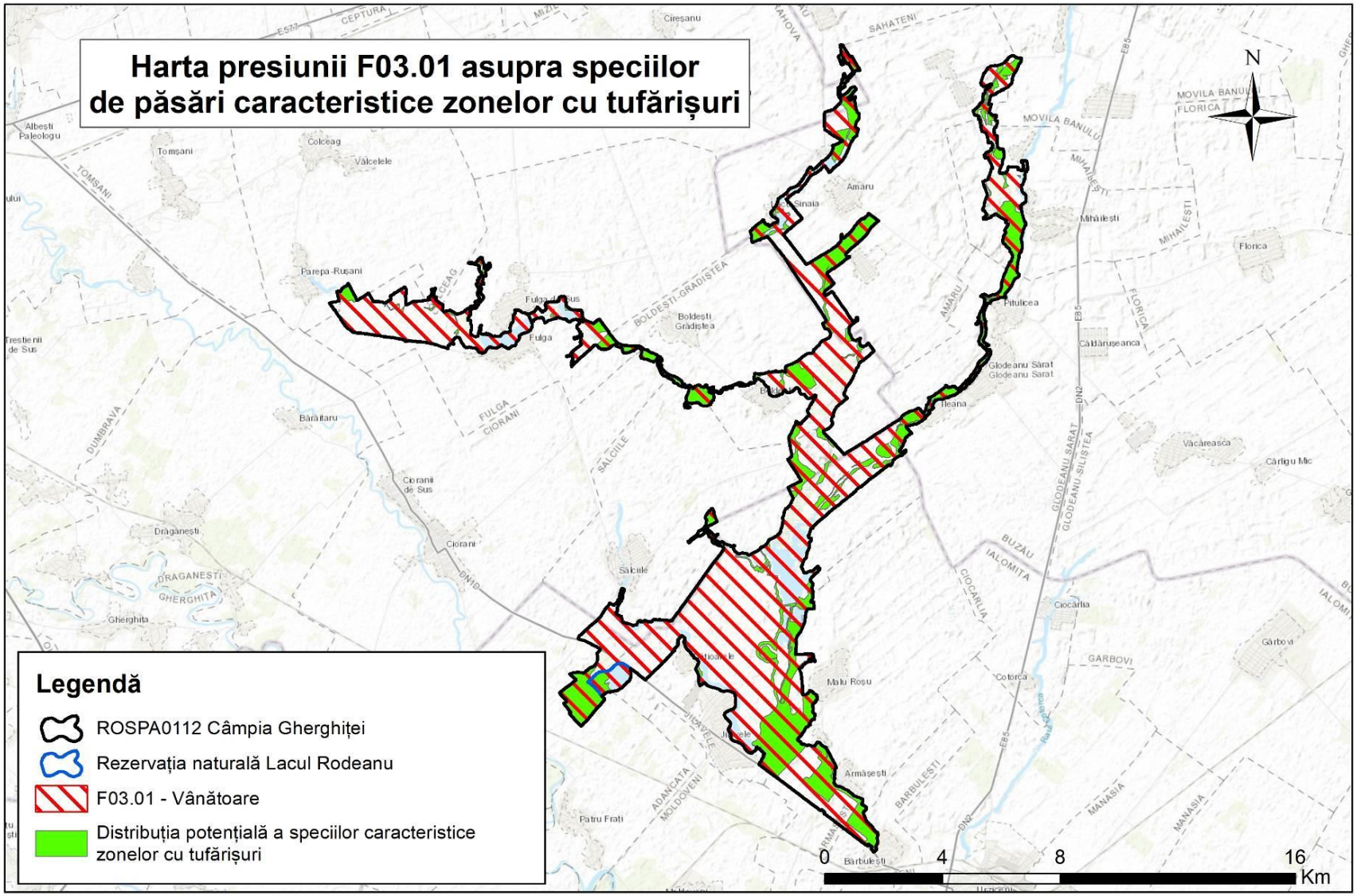

3.22.5.13. Harta presiunii F03.02.03 asupra speciilor de păsări caracteristice zonelor cu tufărișuri

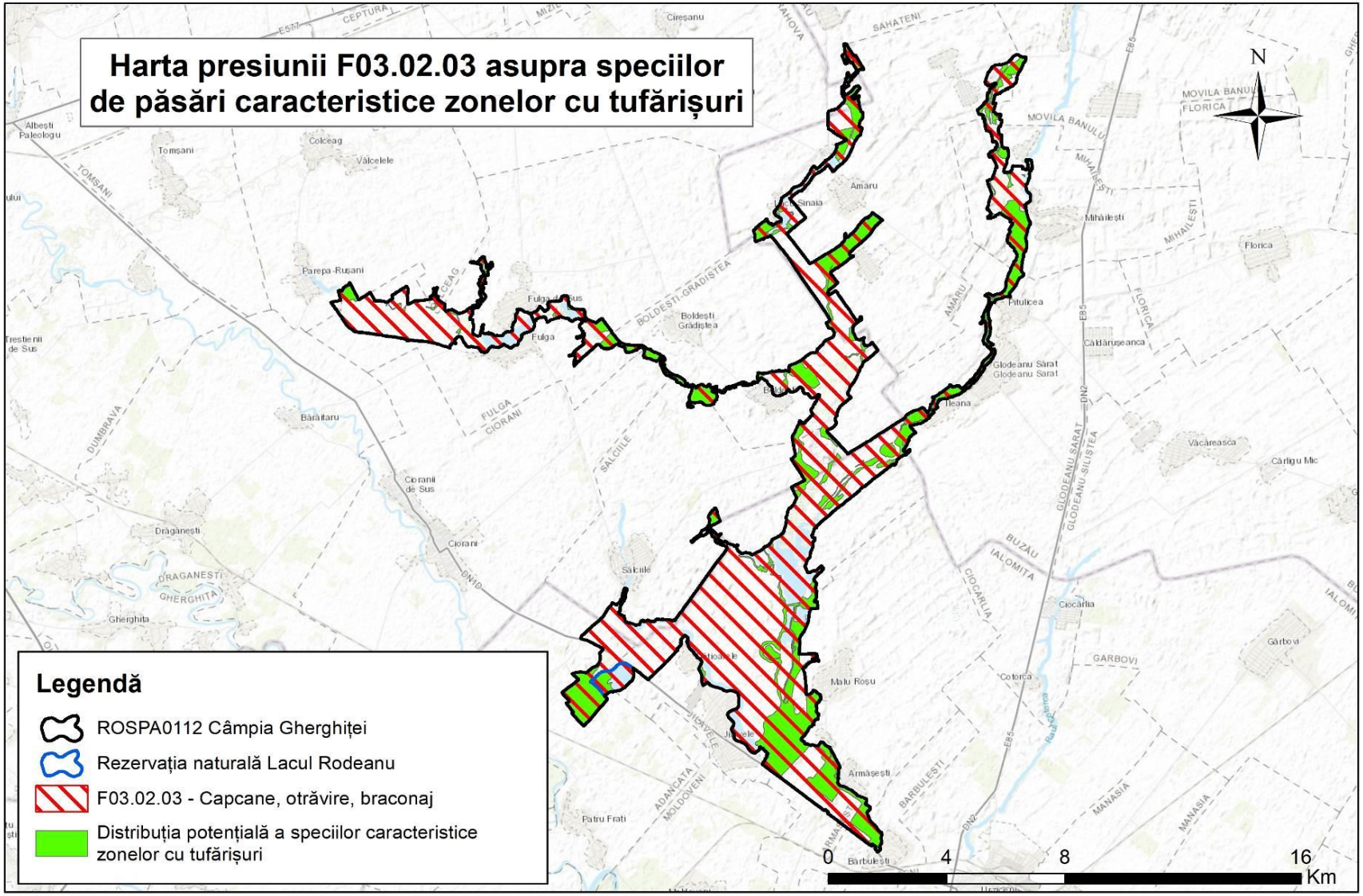

3.22.5.14. Harta presiunii F05 asupra speciilor de păsări caracteristice zonelor cu tufărișuri

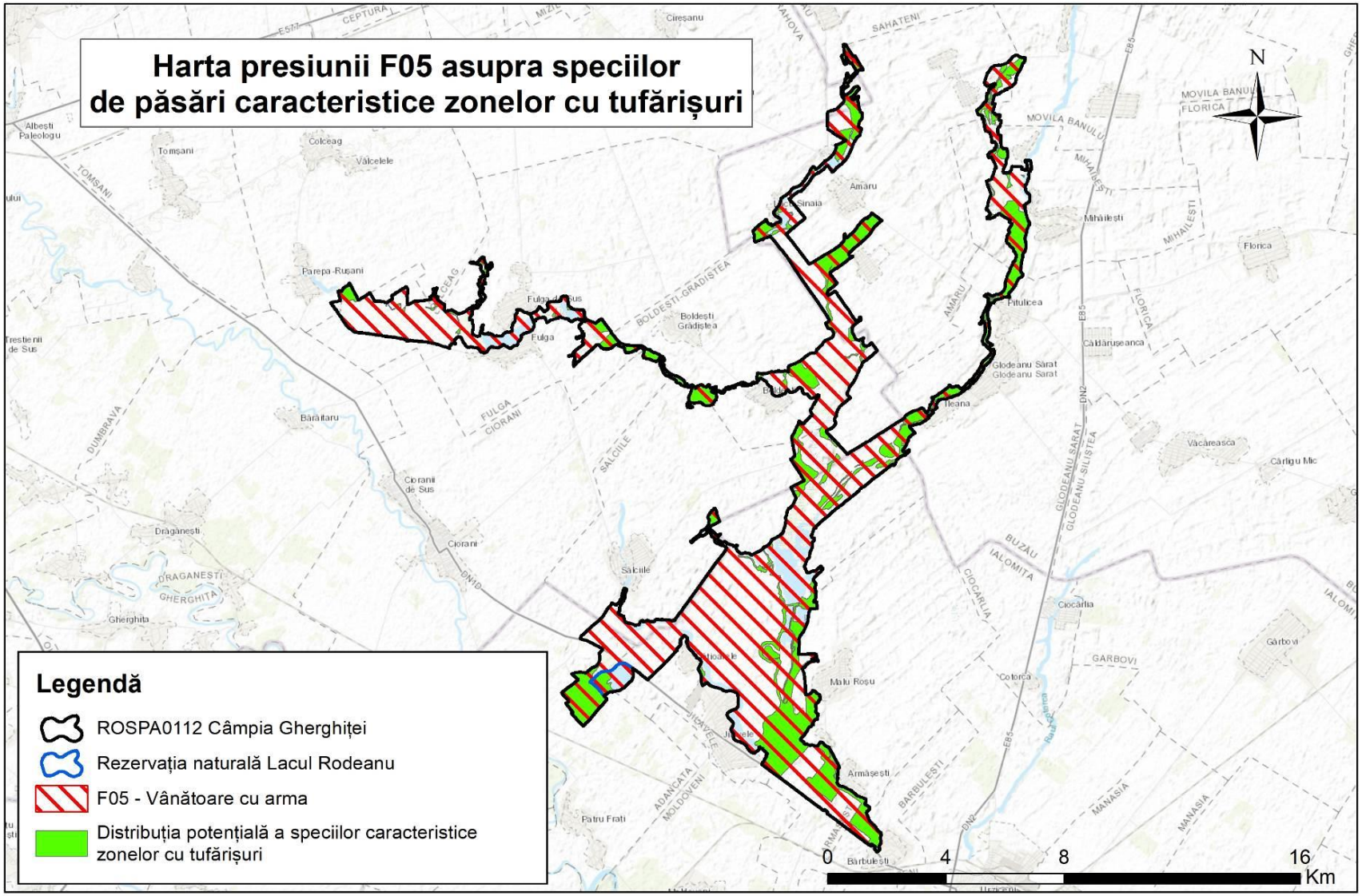

3.22.5.15. Harta presiunii G01 asupra speciilor de păsări caracteristice zonelor cu tufărișuri

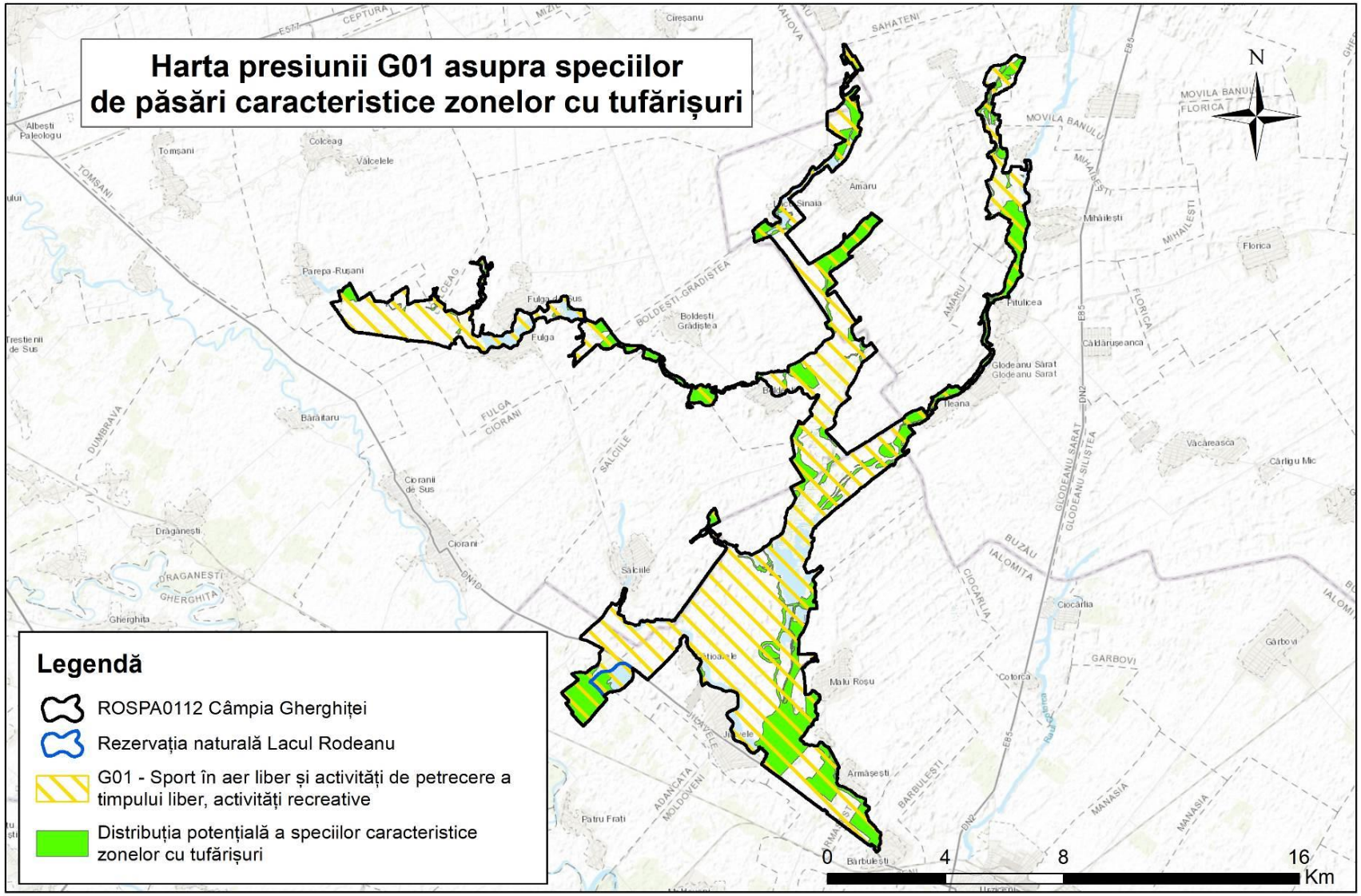

3.22.5.16. Harta presiunii G05.10 asupra speciilor de păsări caracteristice zonelor cu tufărișuri

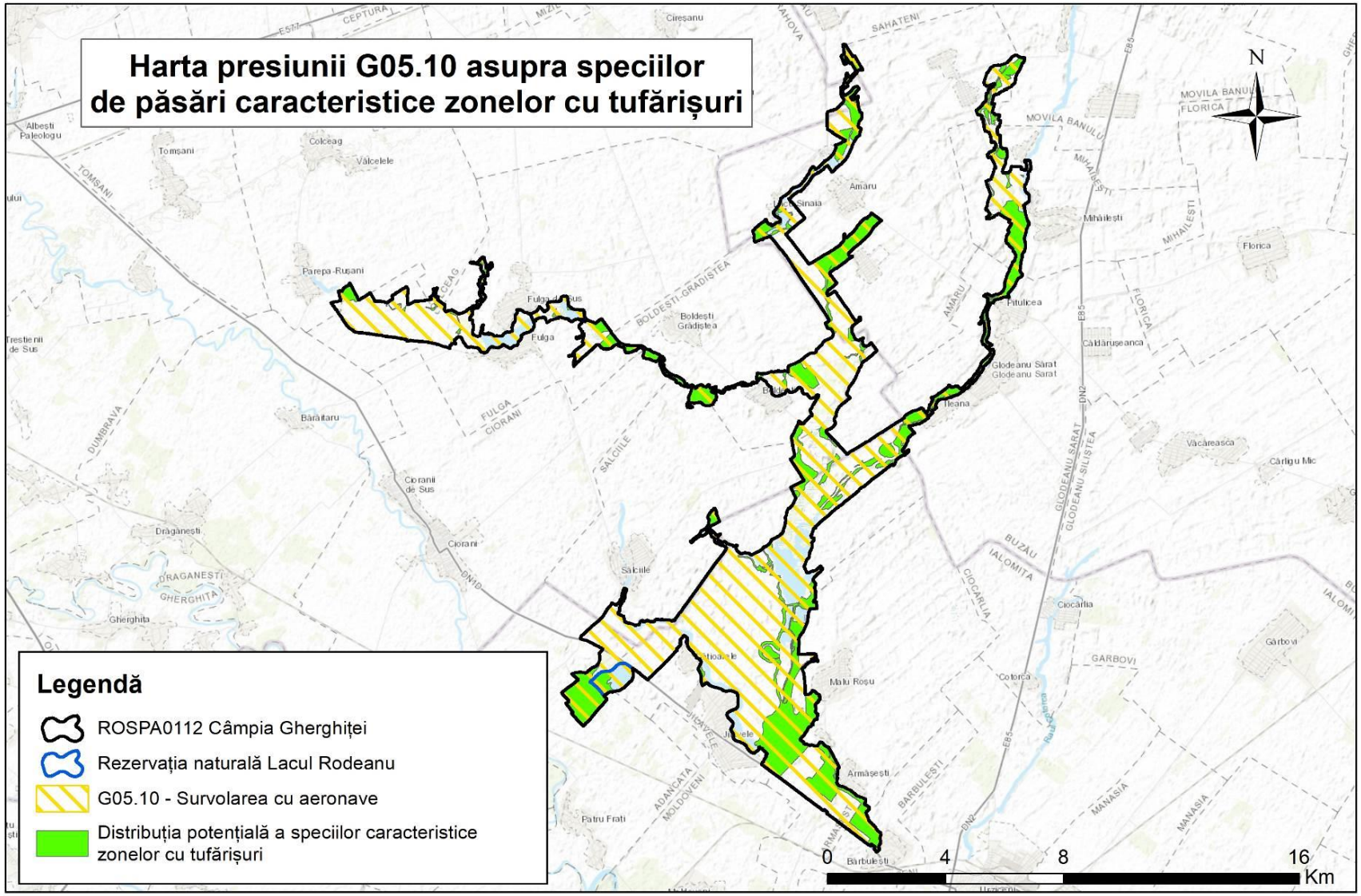

3.22.5.17. Harta presiunii H01.05 asupra speciilor de păsări caracteristice zonelor cu tufărișuri

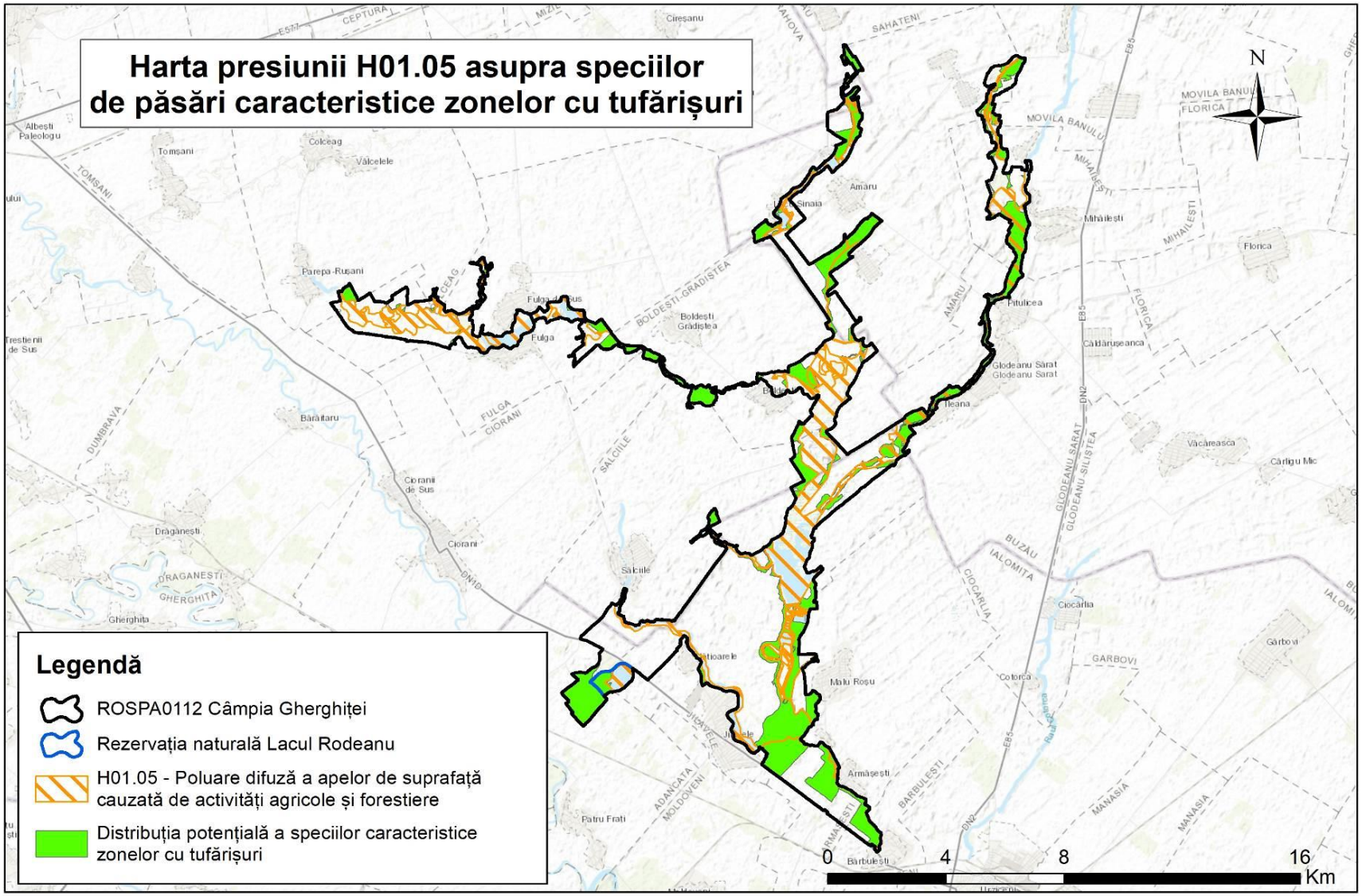

3.22.5.18. Harta presiunii H01.08 asupra speciilor de păsări caracteristice zonelor cu tufărișuri

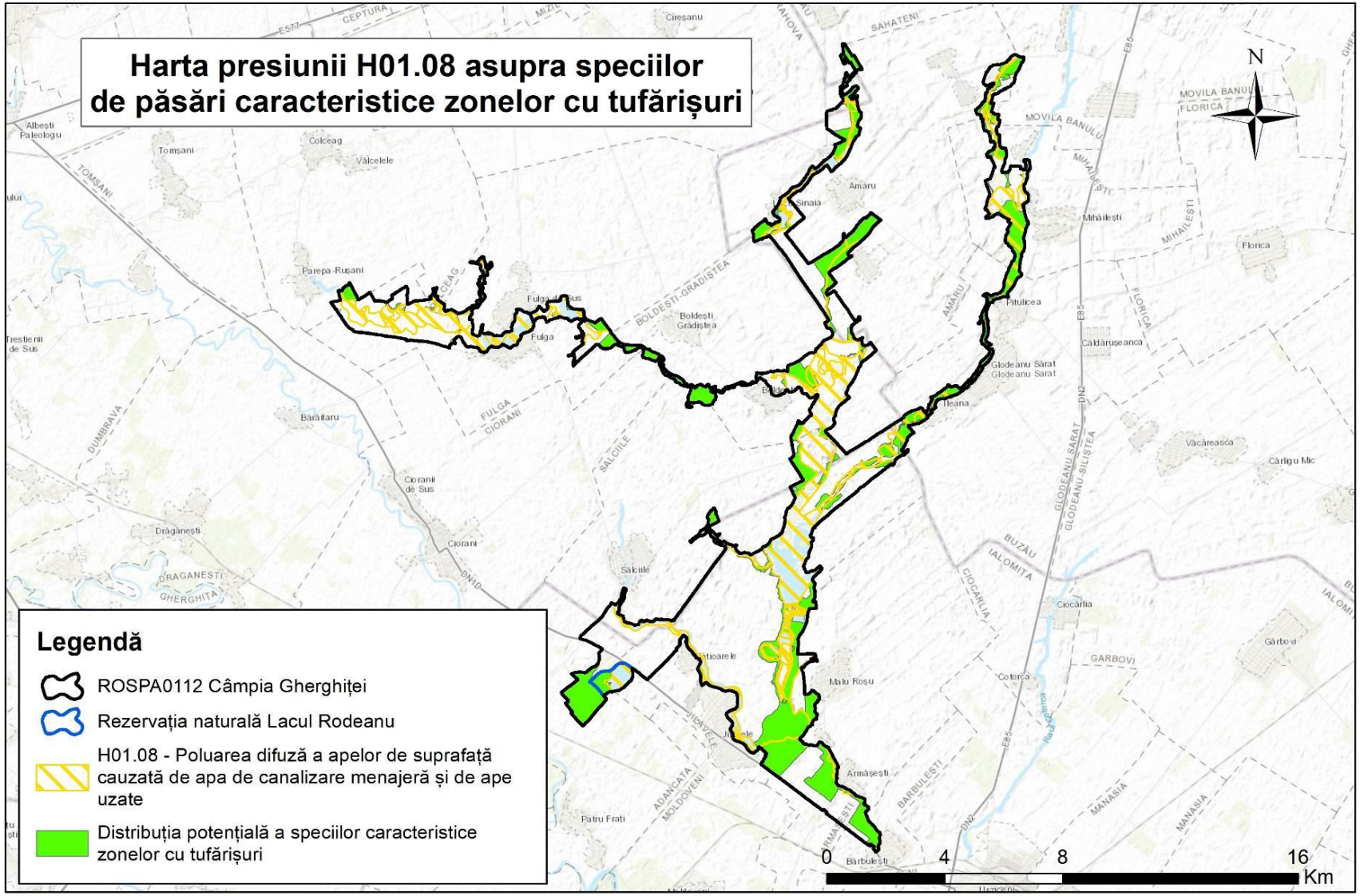

3.22.5.19. Harta presiunii H02.07 asupra speciilor de păsări caracteristice zonelor cu tufărișuri

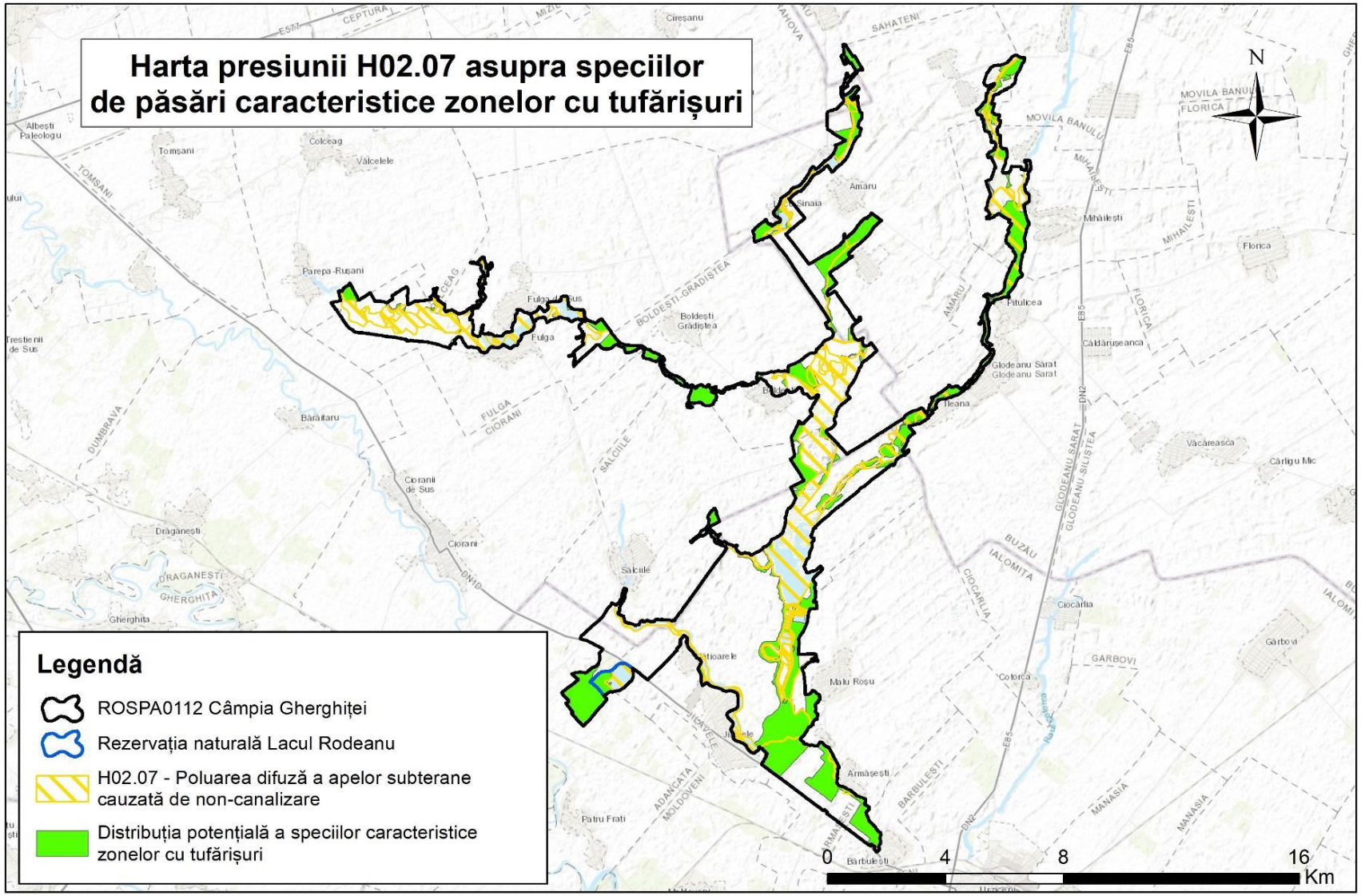

3.22.5.20. Harta presiunii I01 asupra speciilor de păsări caracteristice zonelor cu tufărișuri

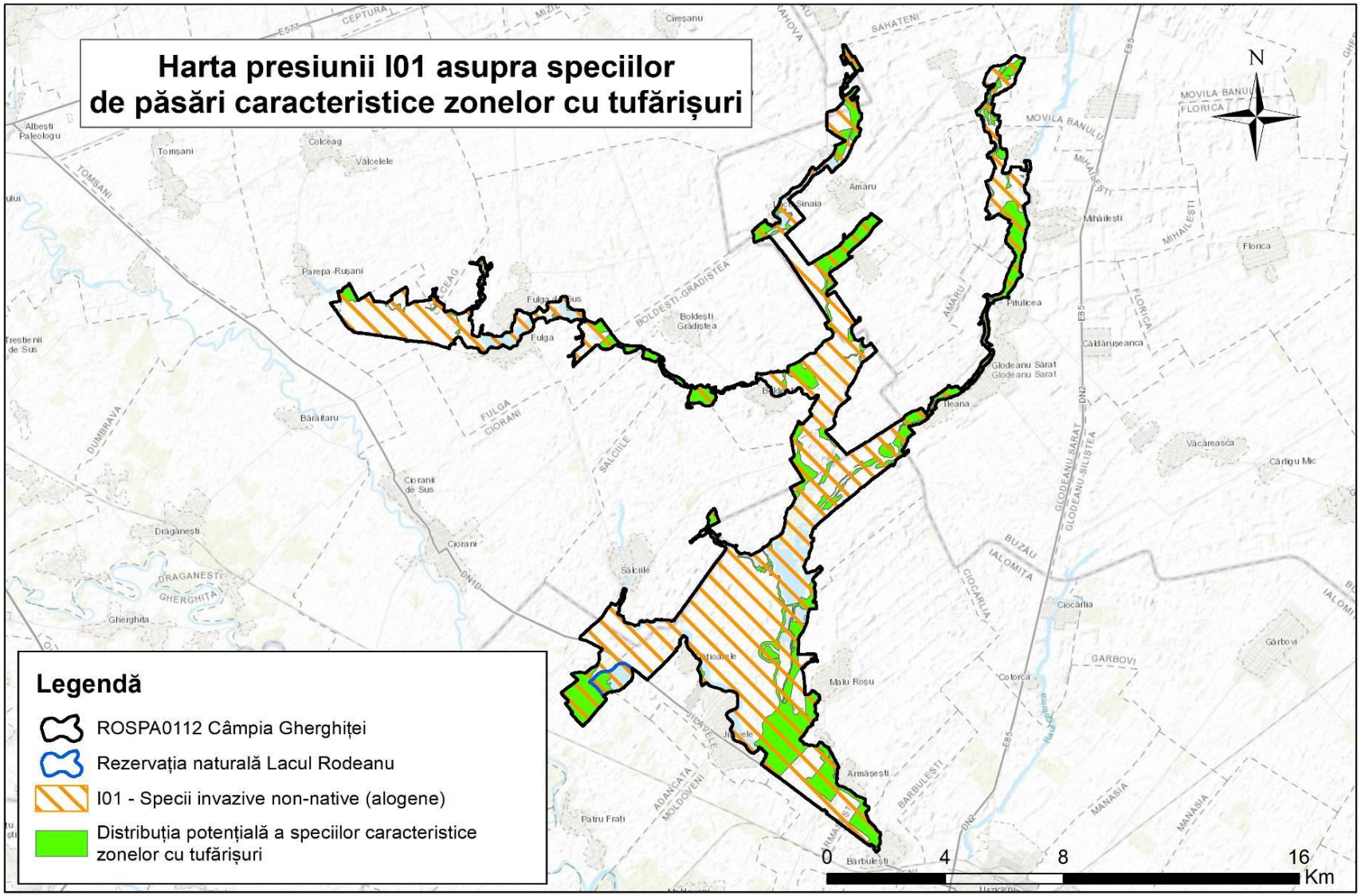

3.22.5.21. Harta presiunii J01.01 asupra speciilor de păsări caracteristice zonelor cu tufărișuri

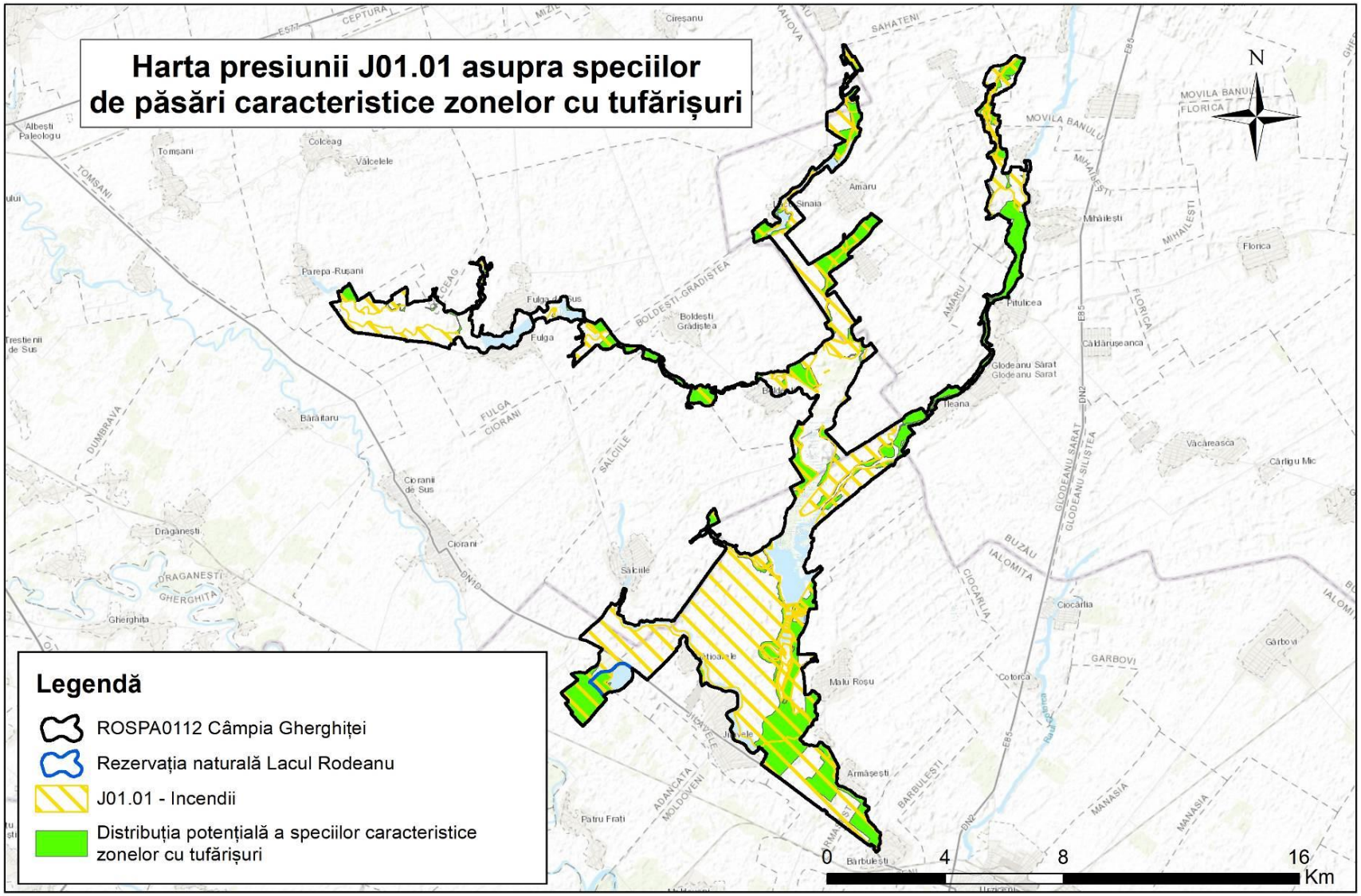

3.22.5.22. Harta presiunilor M01.01, M01.02, M01.03, M02.02 asupra speciilor de păsări caracteristice zonelor cu tufărișuri

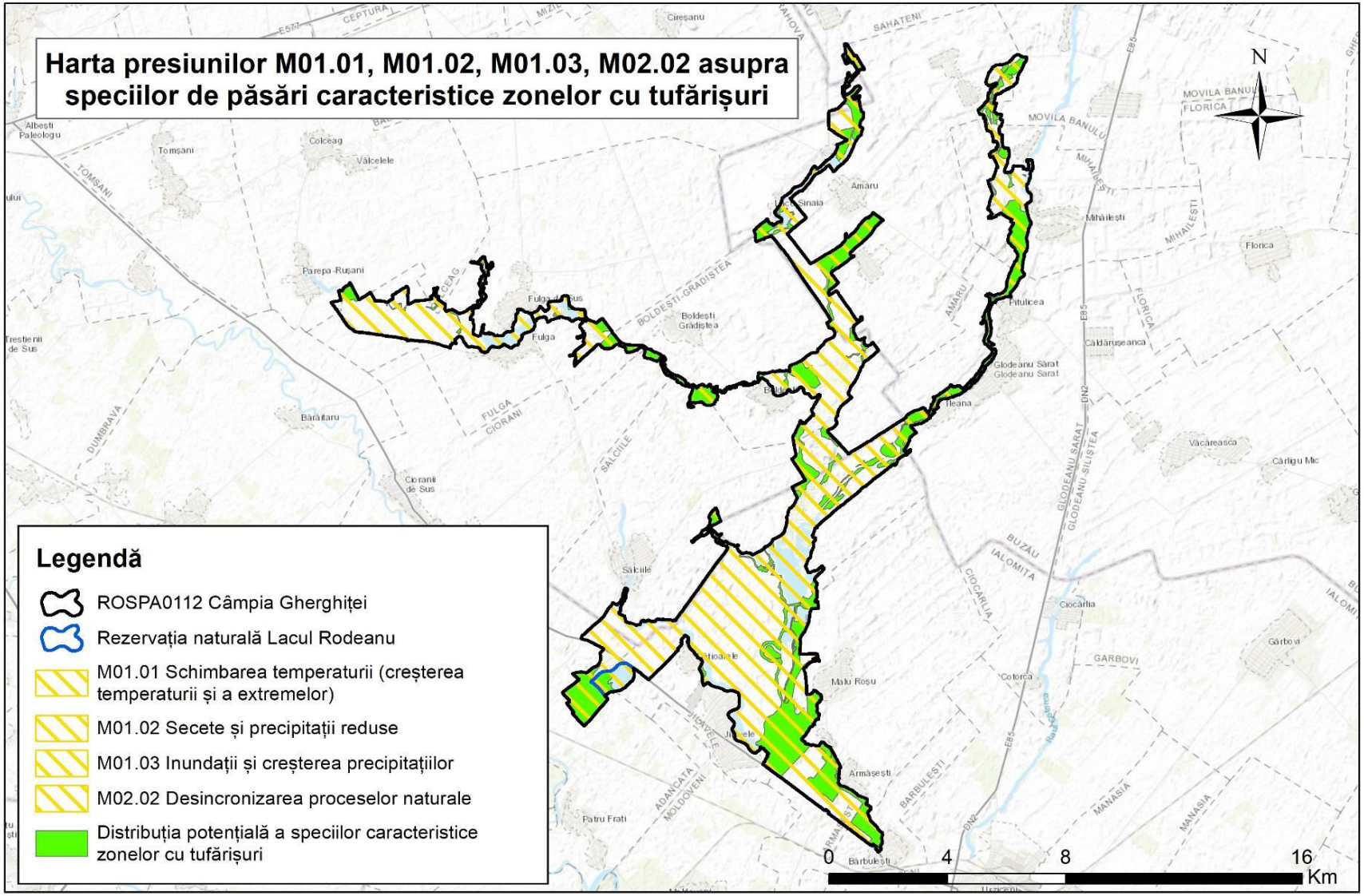

3.22.5.23. Harta amenințării A06.01.02 asupra speciilor de păsări caracteristice zonelor cu tufărișuri

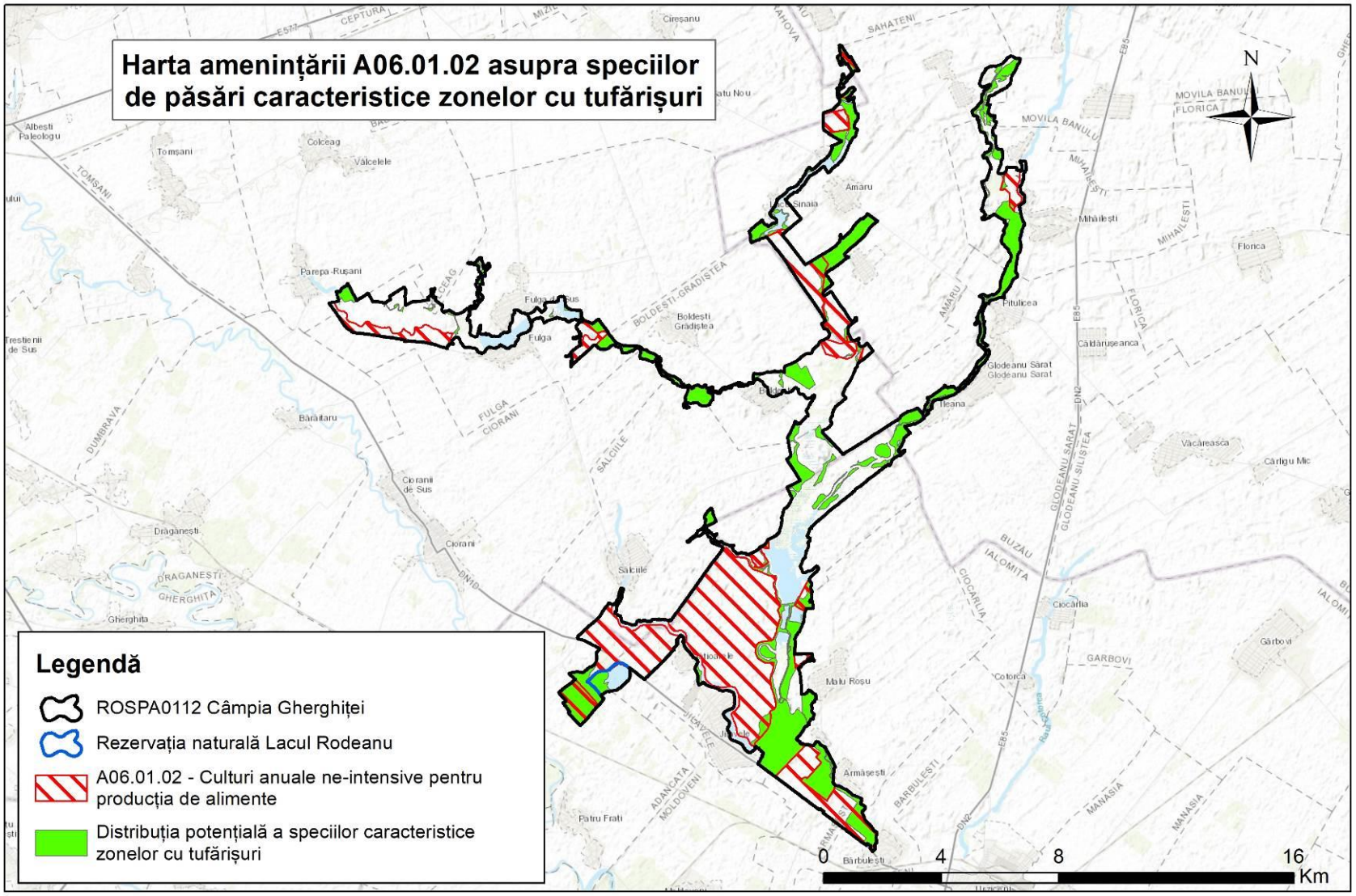

3.22.5.24. Harta amenințării A07 asupra speciilor de păsări caracteristice zonelor cu tufărișuri

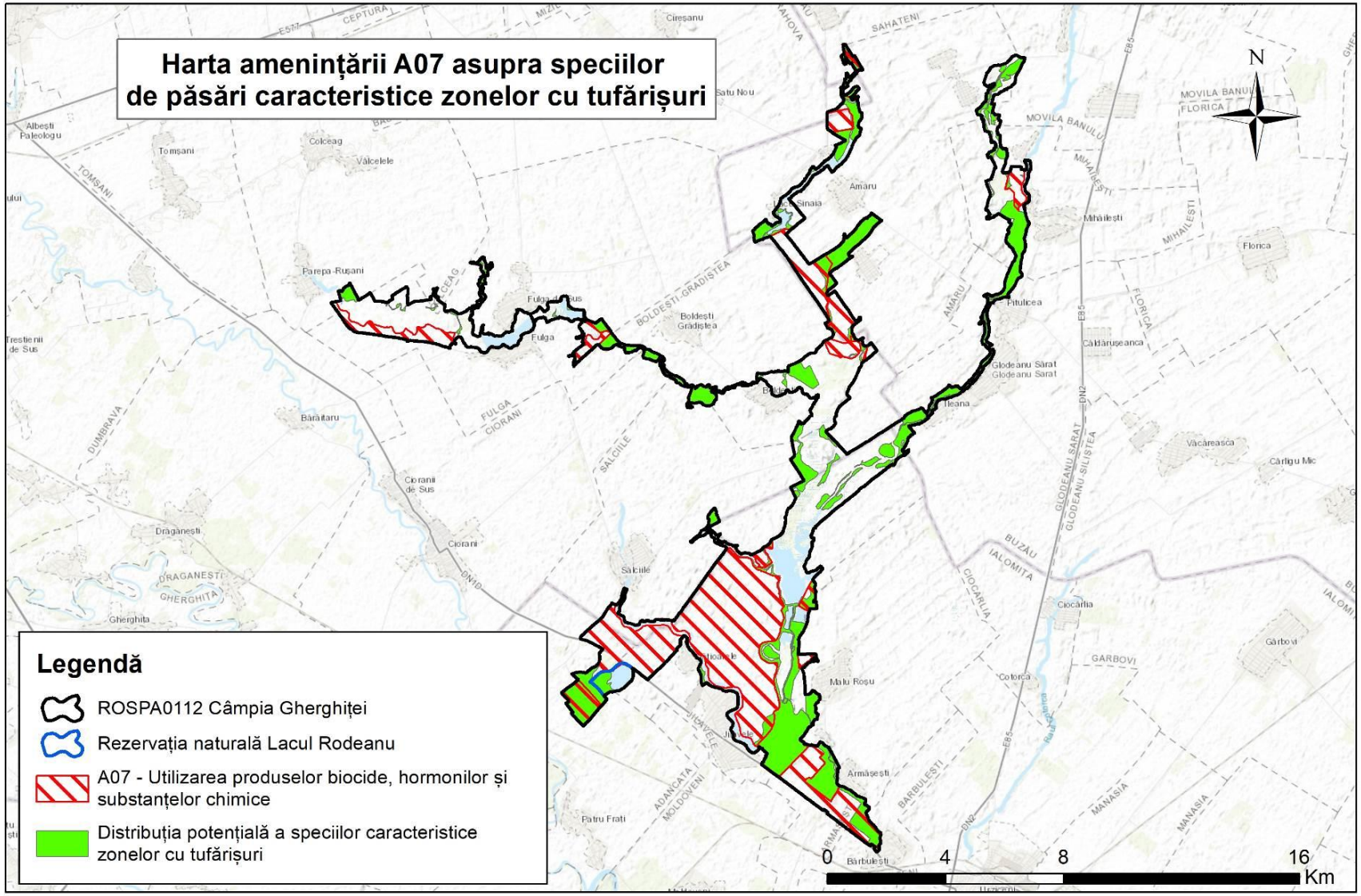

3.22.5.25. Harta amenințării A08 asupra speciilor de păsări caracteristice zonelor cu tufărișuri

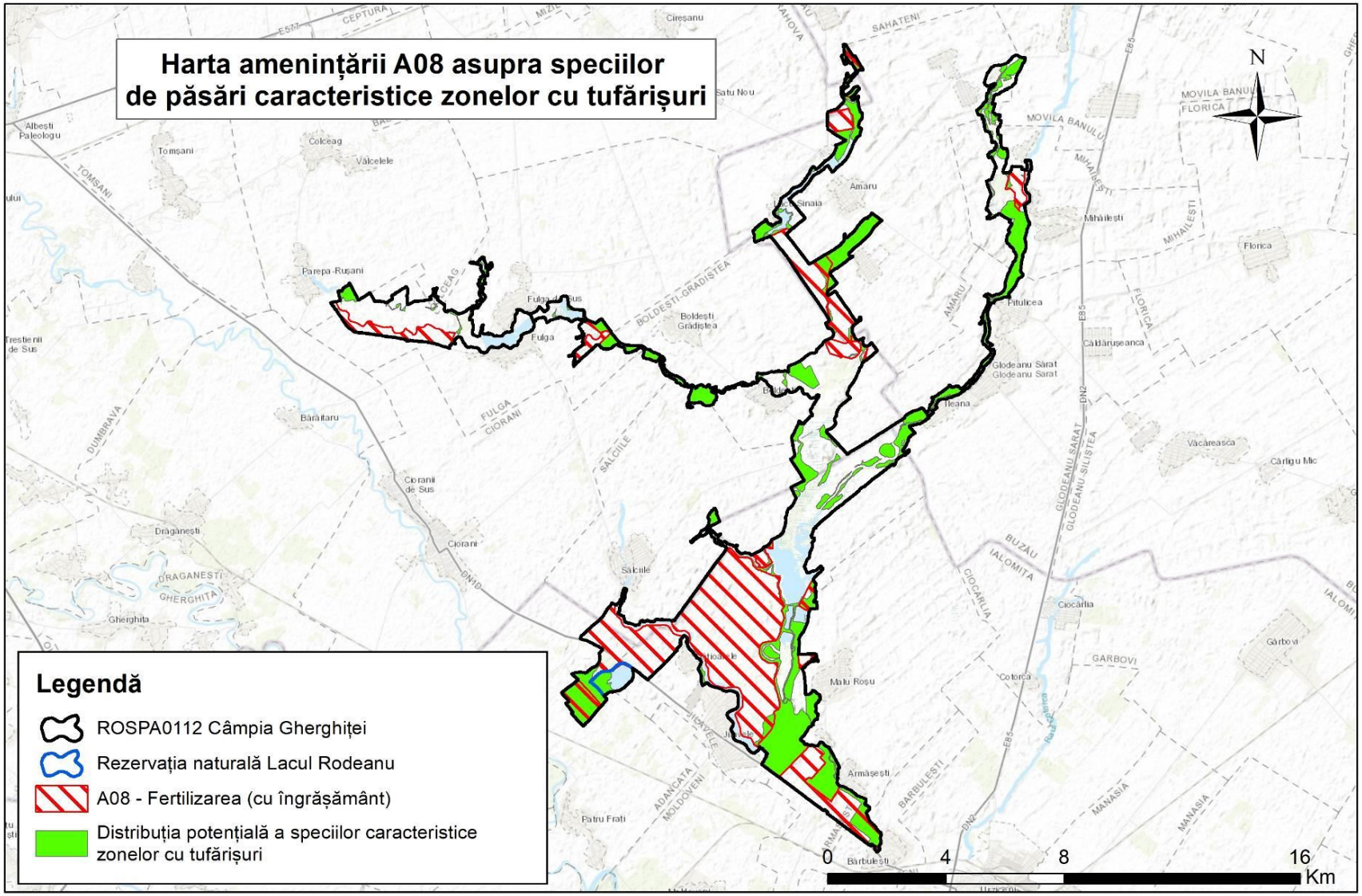

3.22.5.26. Harta amenințării E01.01 asupra speciilor de păsări caracteristice zonelor cu tufărișuri

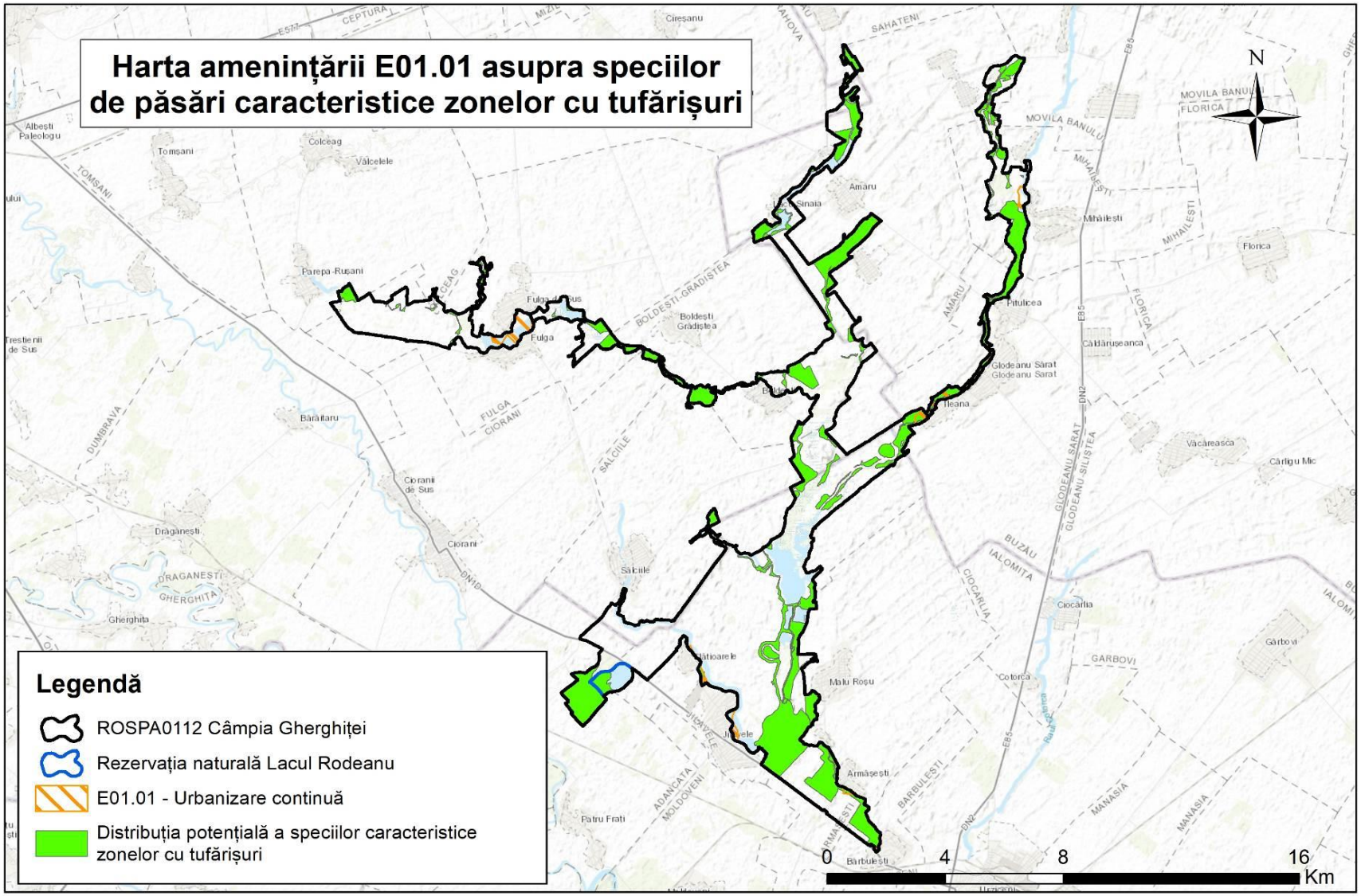

3.22.5.27. Harta amenințărilor M01.01, M01.02, M01.03, M02.02 asupra speciilor de păsări caracteristice zonelor cu tufărișuri

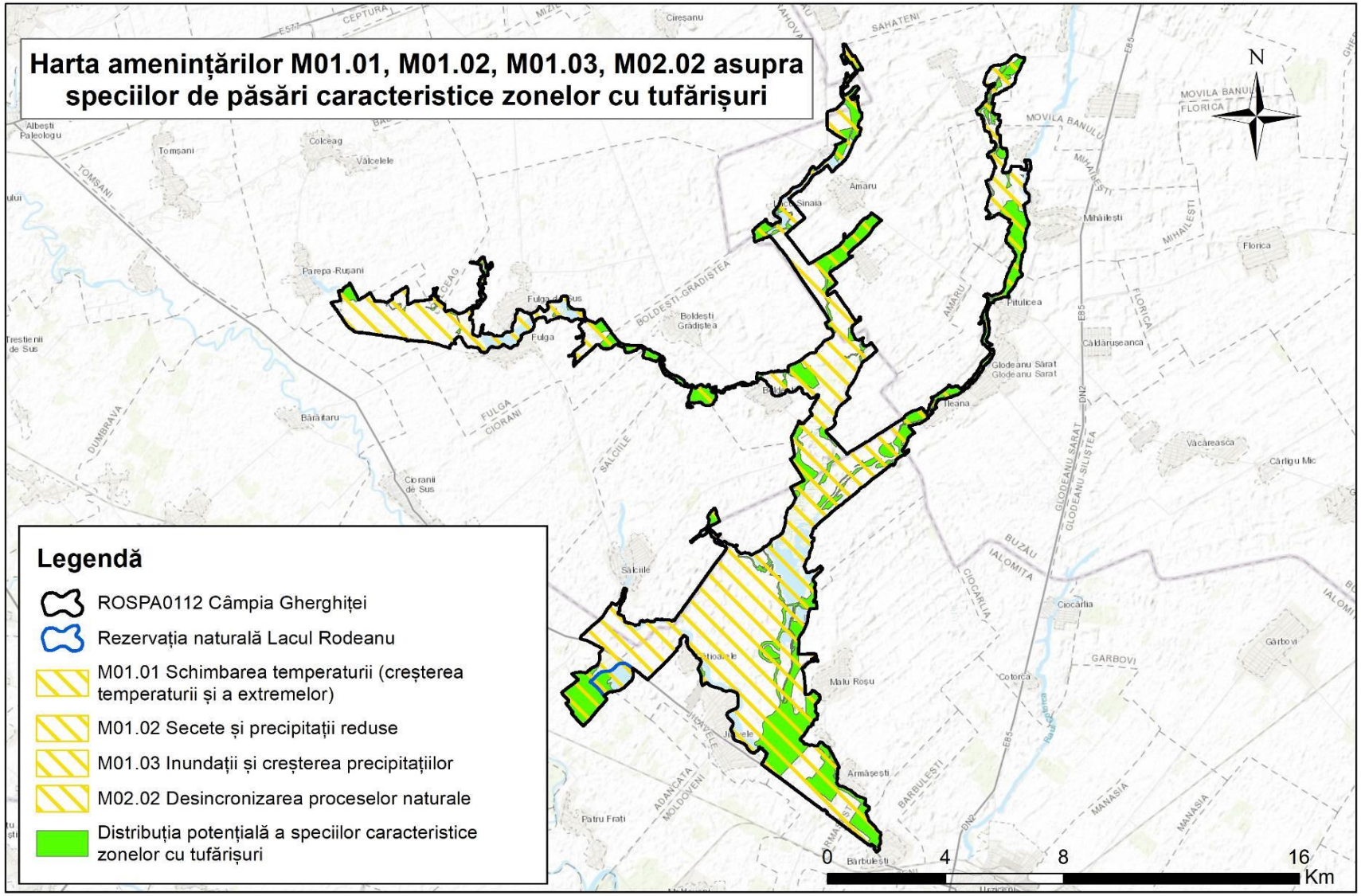

3.22.6. Hărțile distribuției impacturilor asupra speciilor de păsări caracteristice stufului și vegetației acvatice

3.22.6.1. Harta presiunii A04.02.01 asupra speciilor de păsări caracteristice stufului și vegetației acvatice

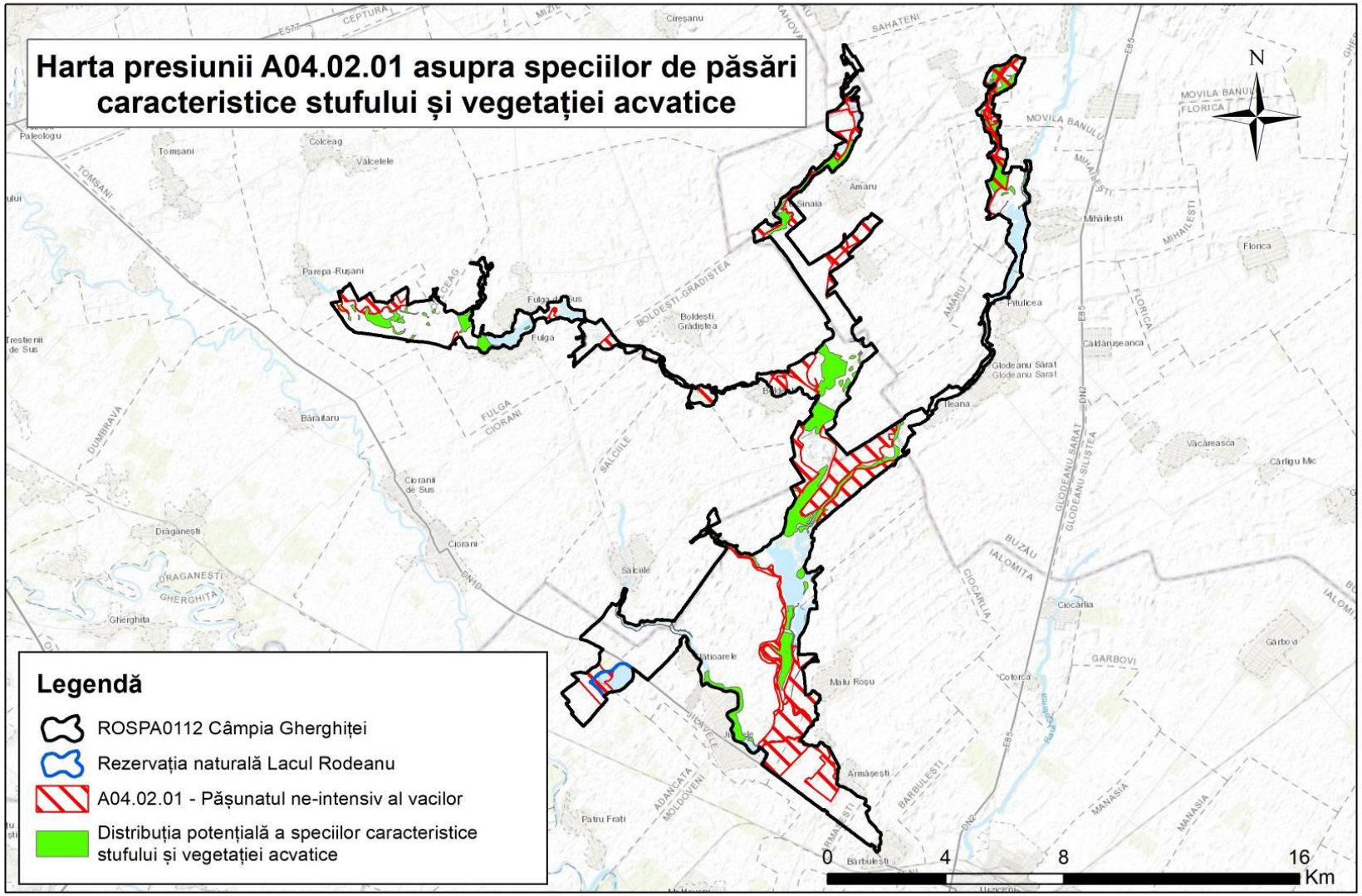

3.22.6.2. Harta presiunii A04.02.02 asupra speciilor de păsări caracteristice stufului și vegetației acvatice

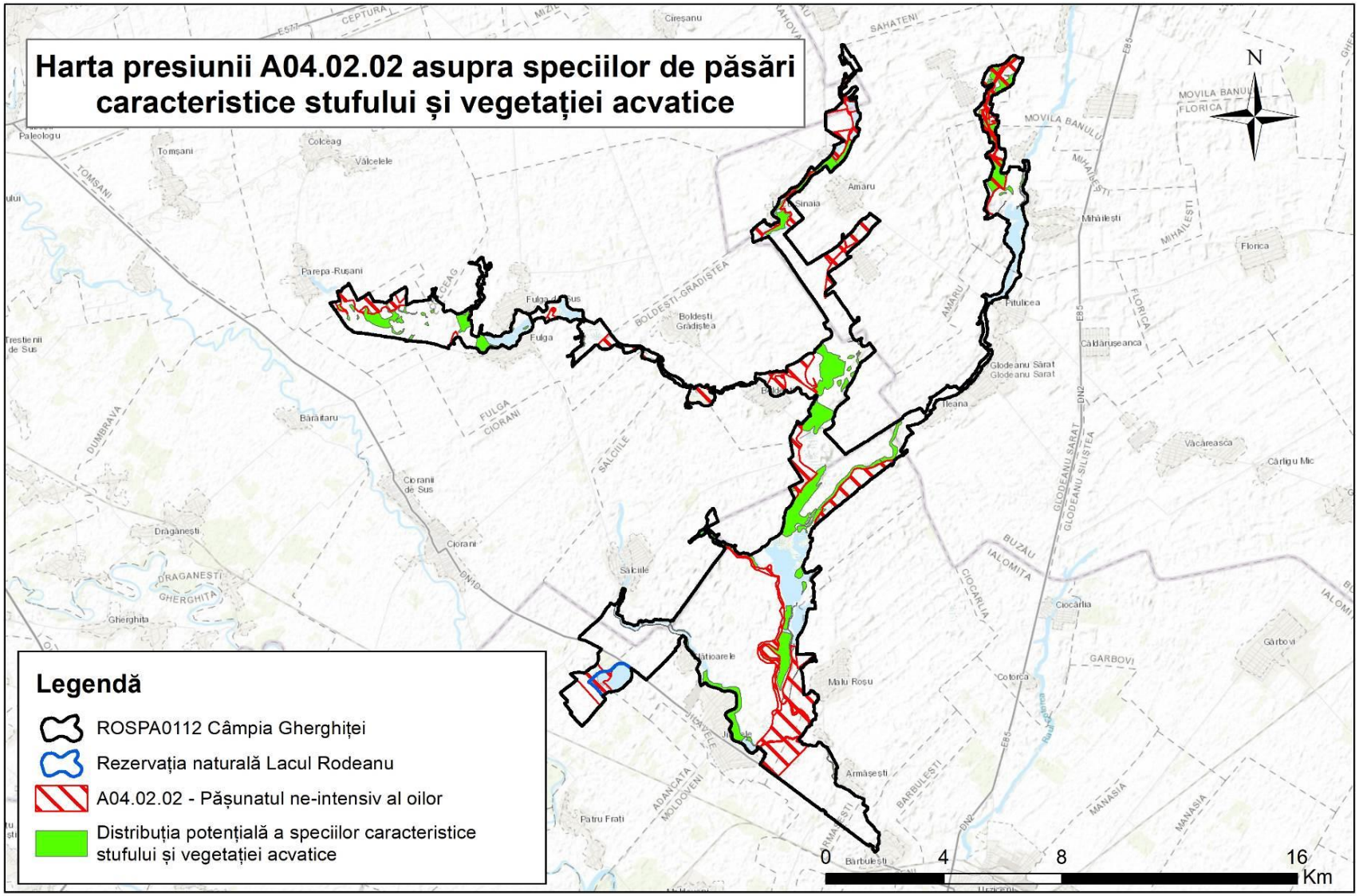

3.22.6.3. Harta presiunii A06.01.02 asupra speciilor de păsări caracteristice stufului și vegetației acvatice

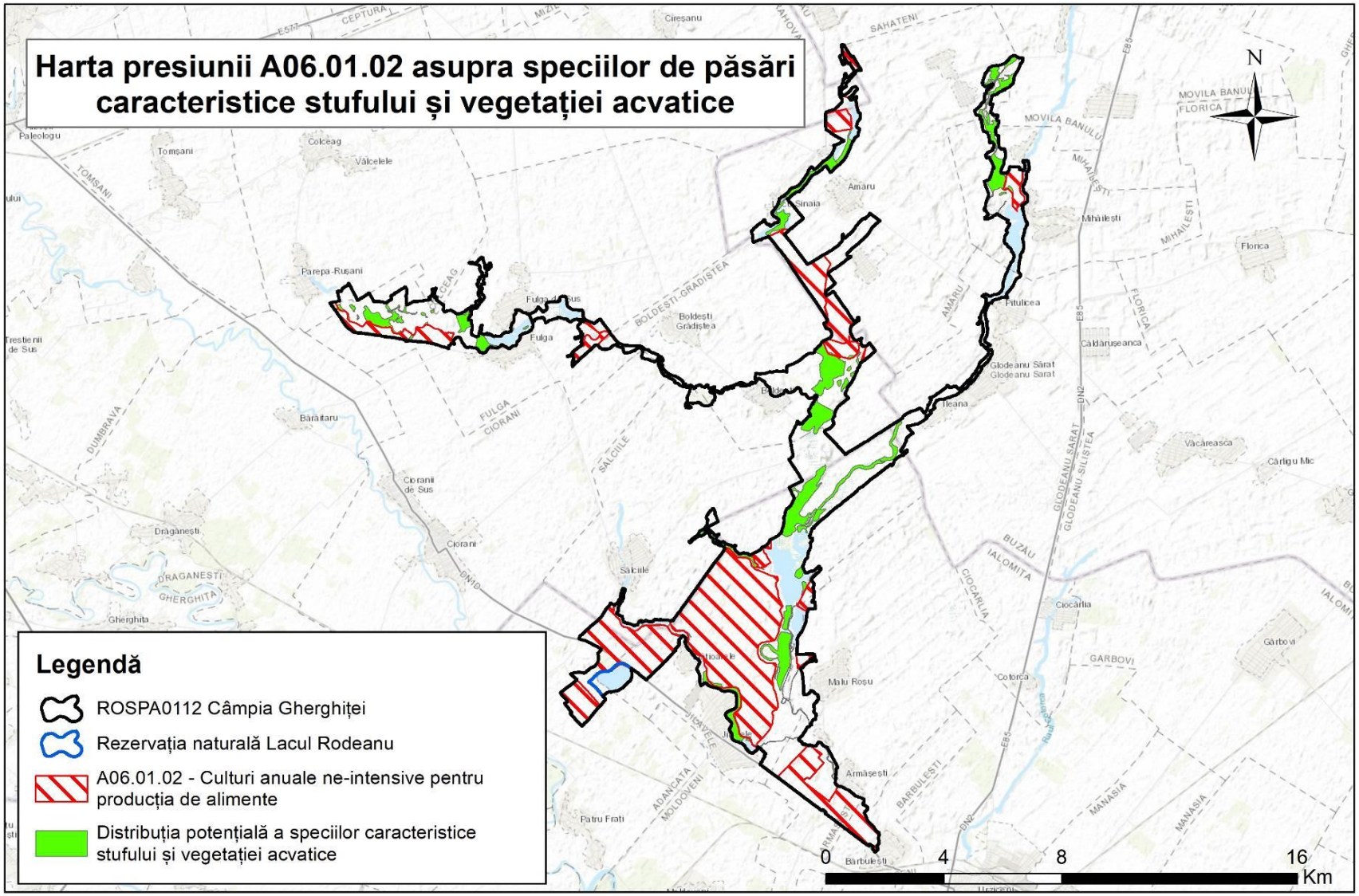

3.22.6.4. Harta presiunii A07 asupra speciilor de păsări caracteristice stufului și vegetației acvatice

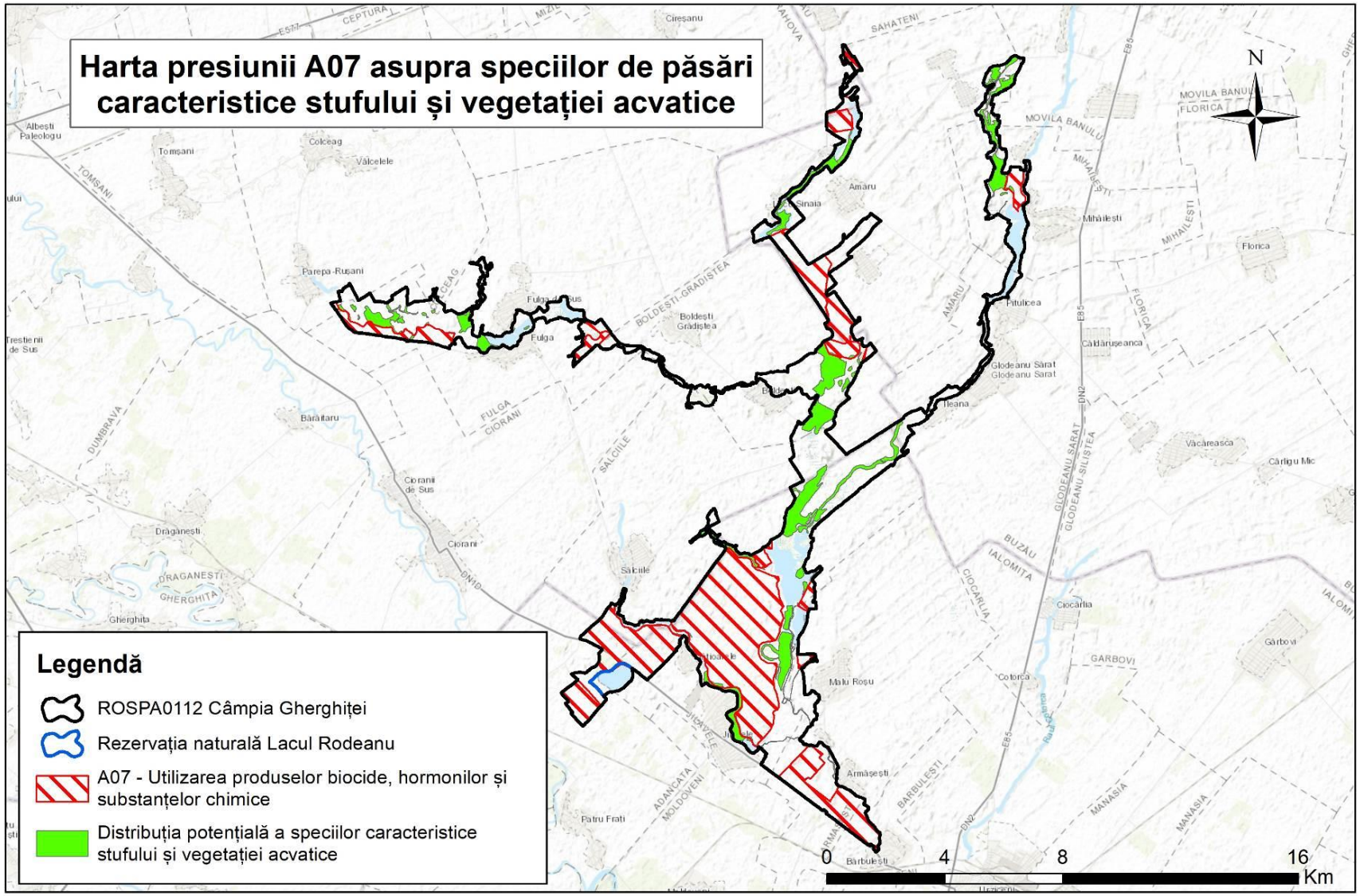

3.22.6.5. Harta presiunii A08 asupra speciilor de păsări caracteristice stufului și vegetației acvatice

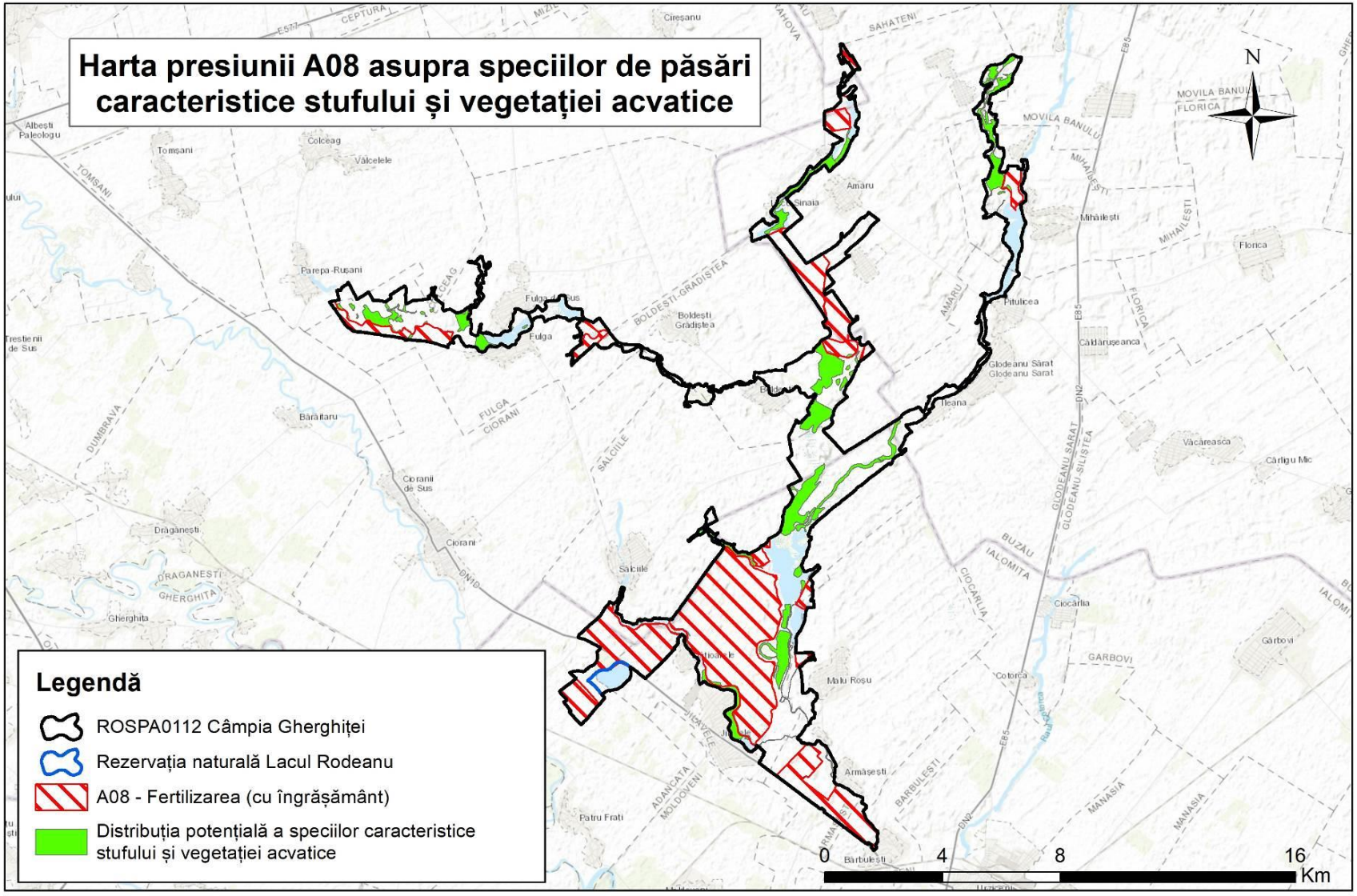

3.22.6.6. Harta presiunii D01.02 asupra speciilor de păsări caracteristice stufului și vegetației acvatice

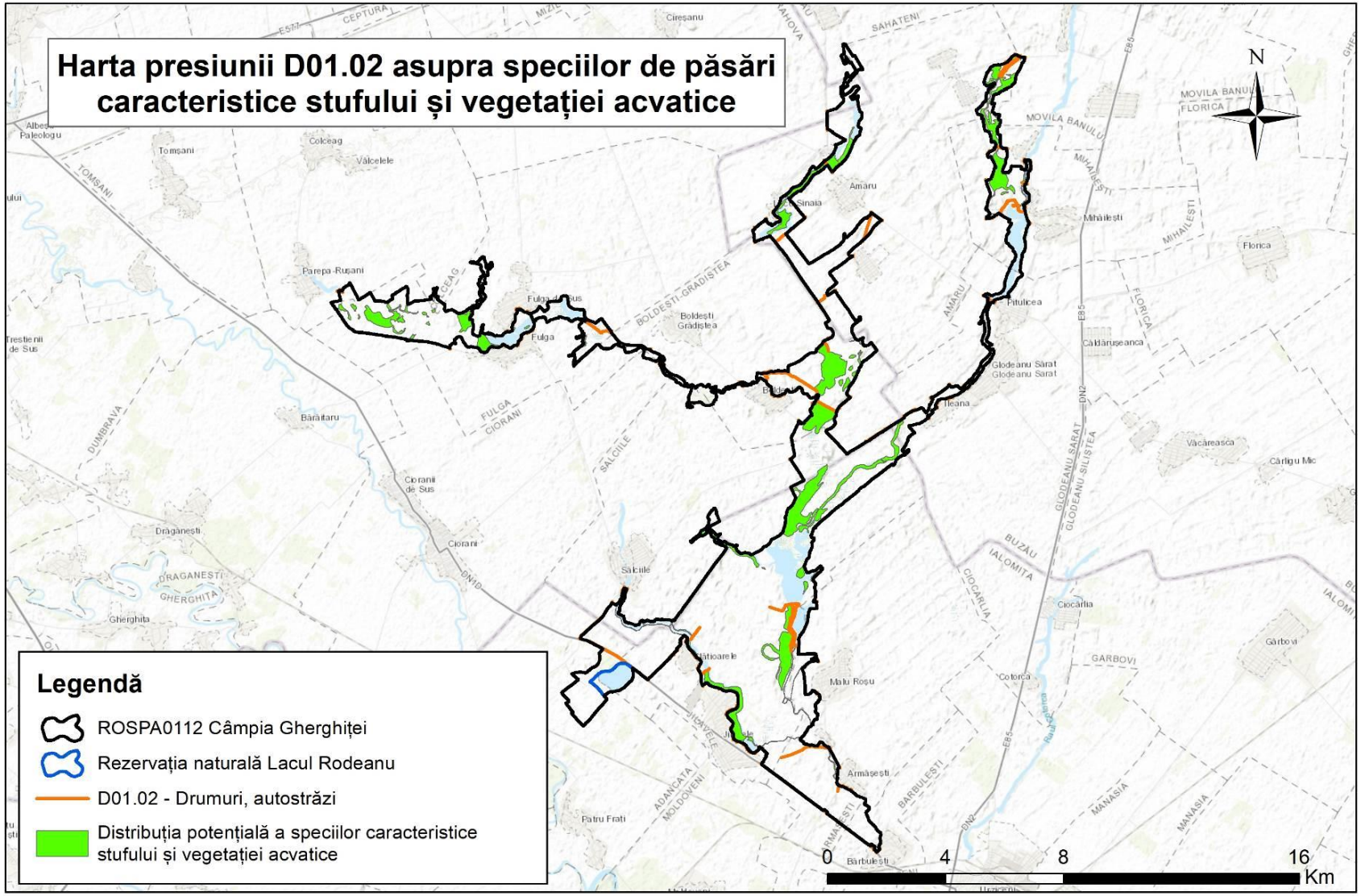

3.22.6.7. Harta presiunii D02.01.01 asupra speciilor de păsări caracteristice stufului și vegetației acvatice

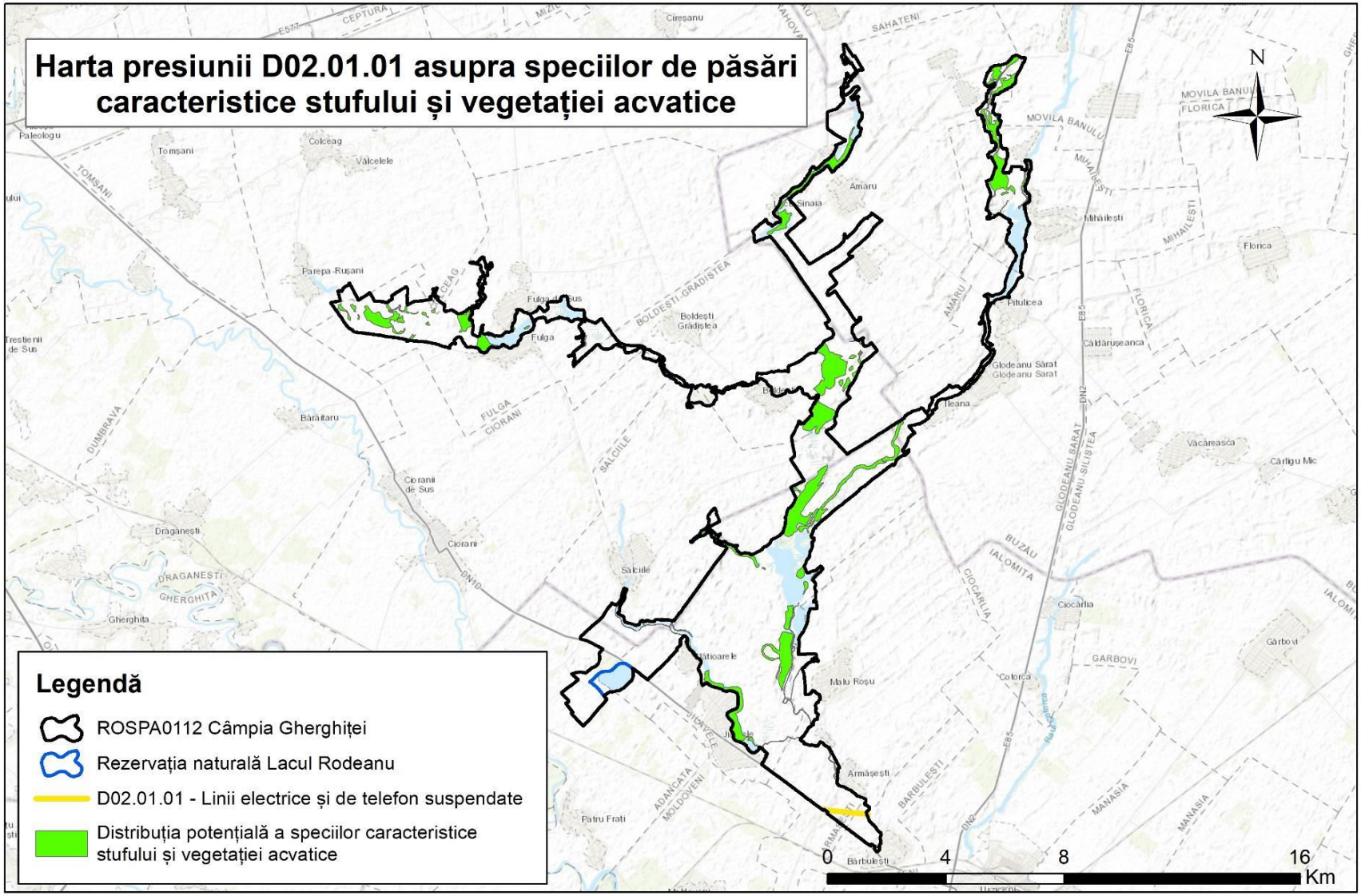

3.22.6.8. Harta presiunii E03.01 asupra speciilor de păsări caracteristice stufului și vegetației acvatice

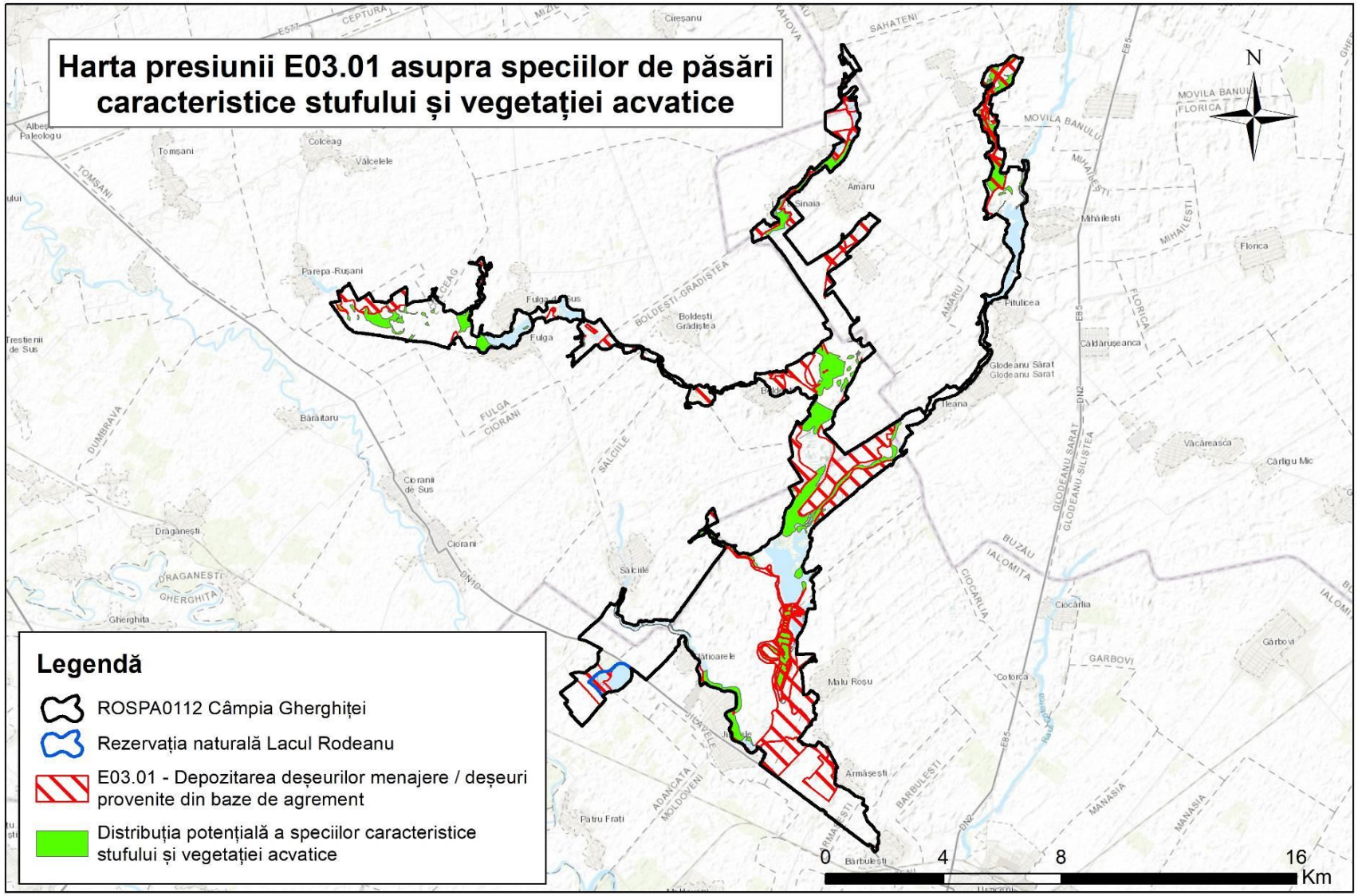

3.22.6.9. Harta presiunii F01 asupra speciilor de păsări caracteristice stufului și vegetației acvatice

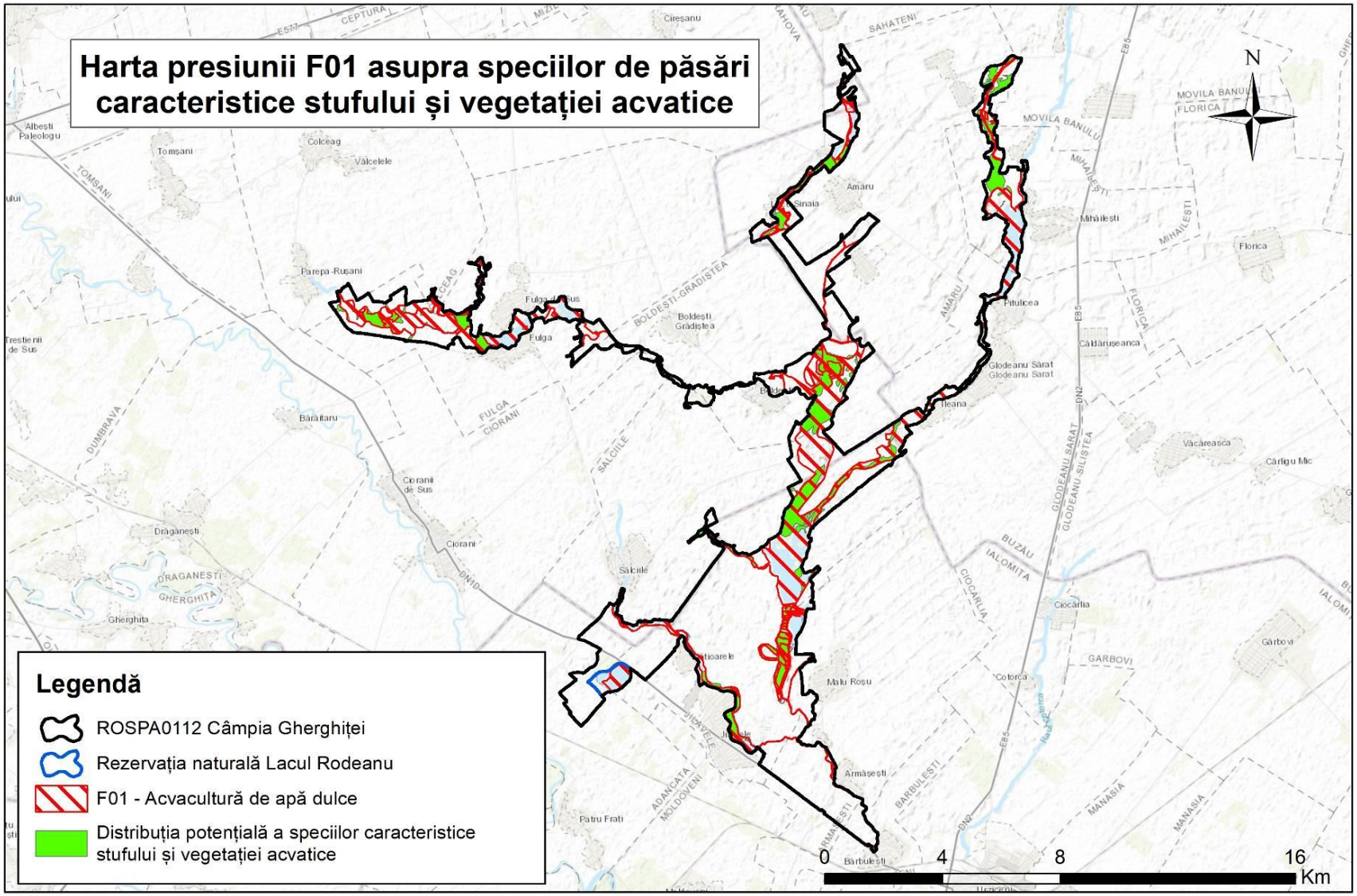

3.22.6.10. Harta presiunii F02.03 asupra speciilor de păsări caracteristice stufului și vegetației acvatice

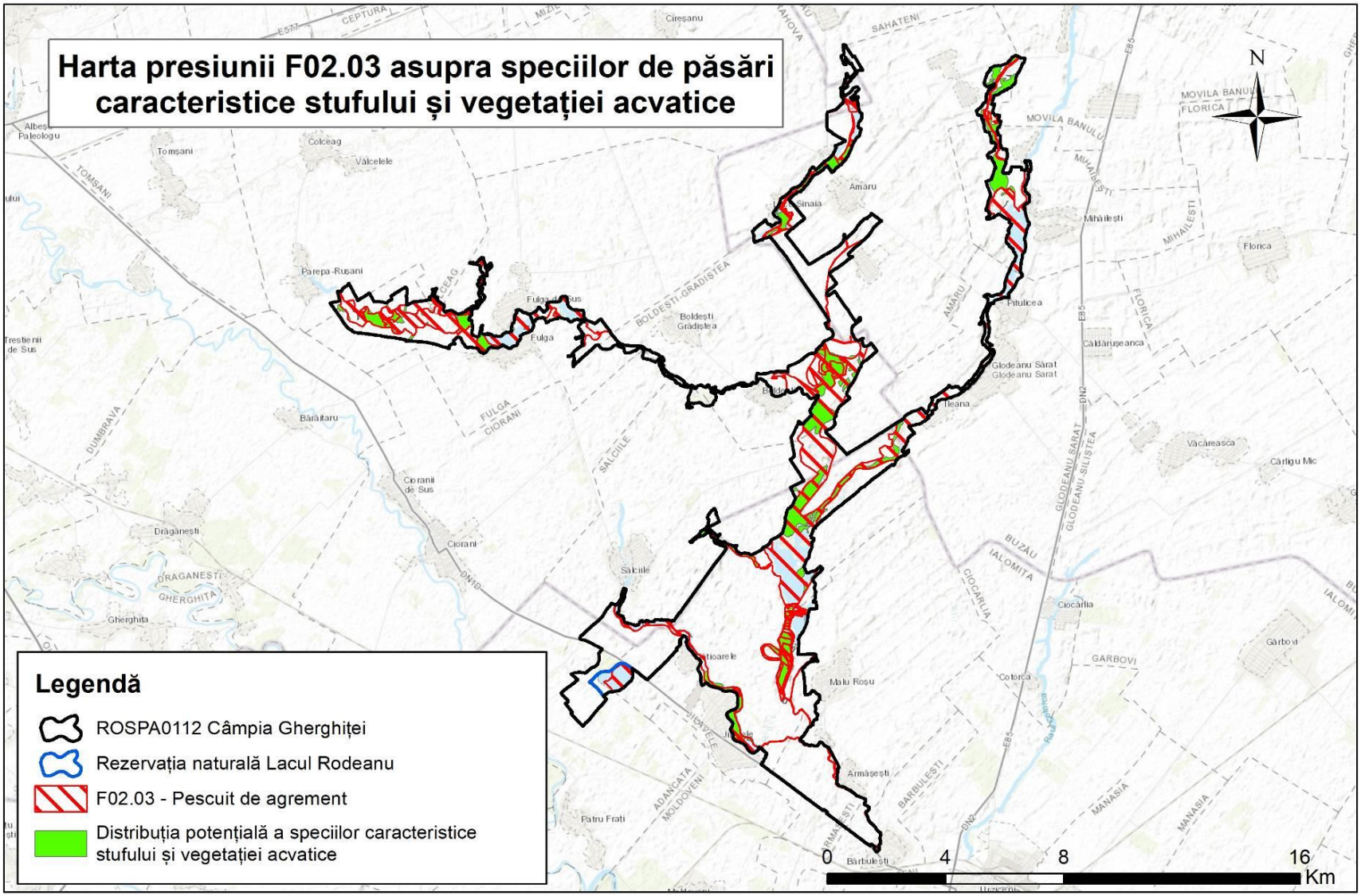

3.22.6.11. Harta presiunii F03.01 asupra speciilor de păsări caracteristice stufului și vegetației acvatice

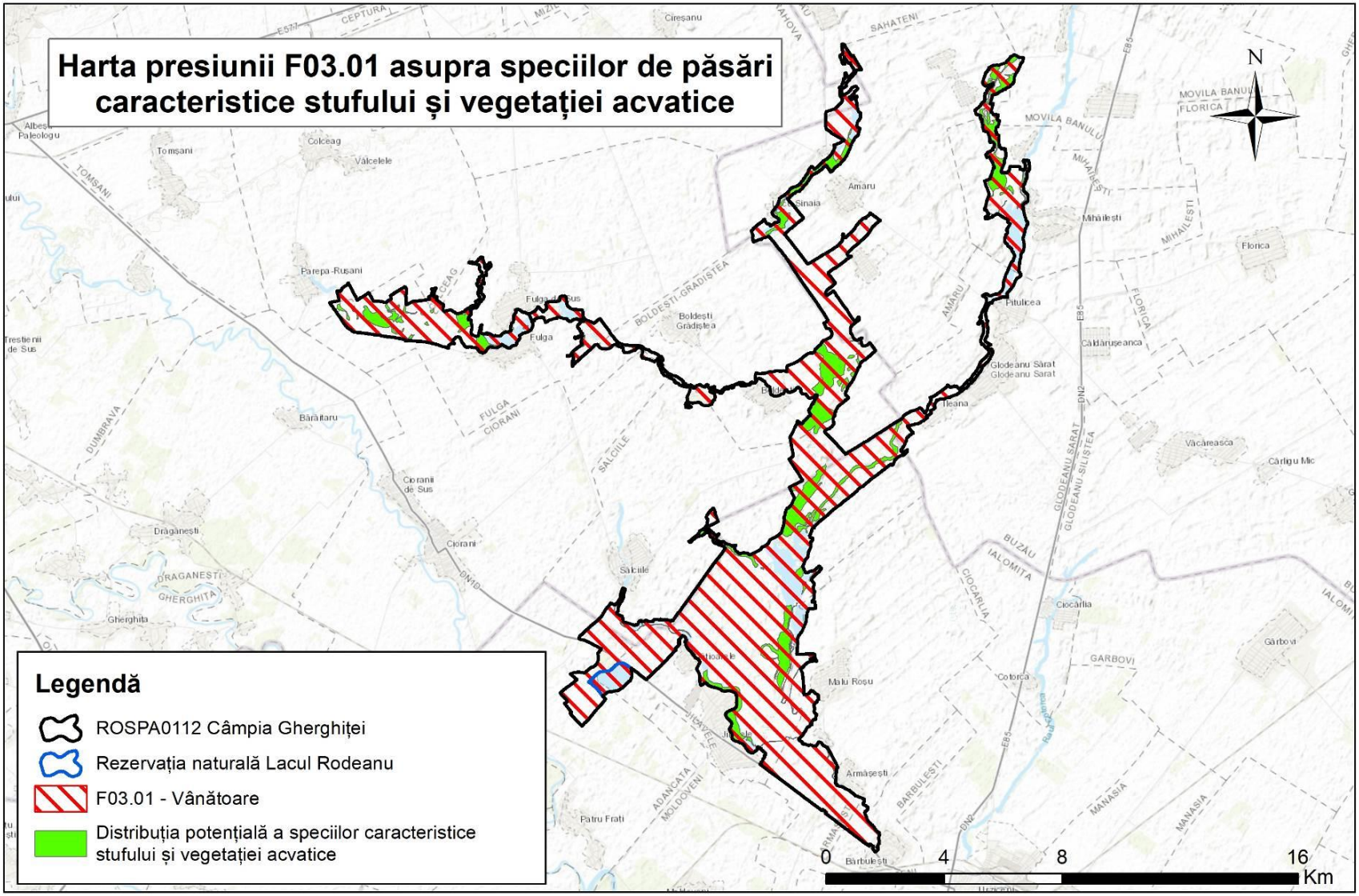

3.22.6.12. Harta presiunii F03.02.03 asupra speciilor de păsări caracteristice stufului și vegetației acvatice

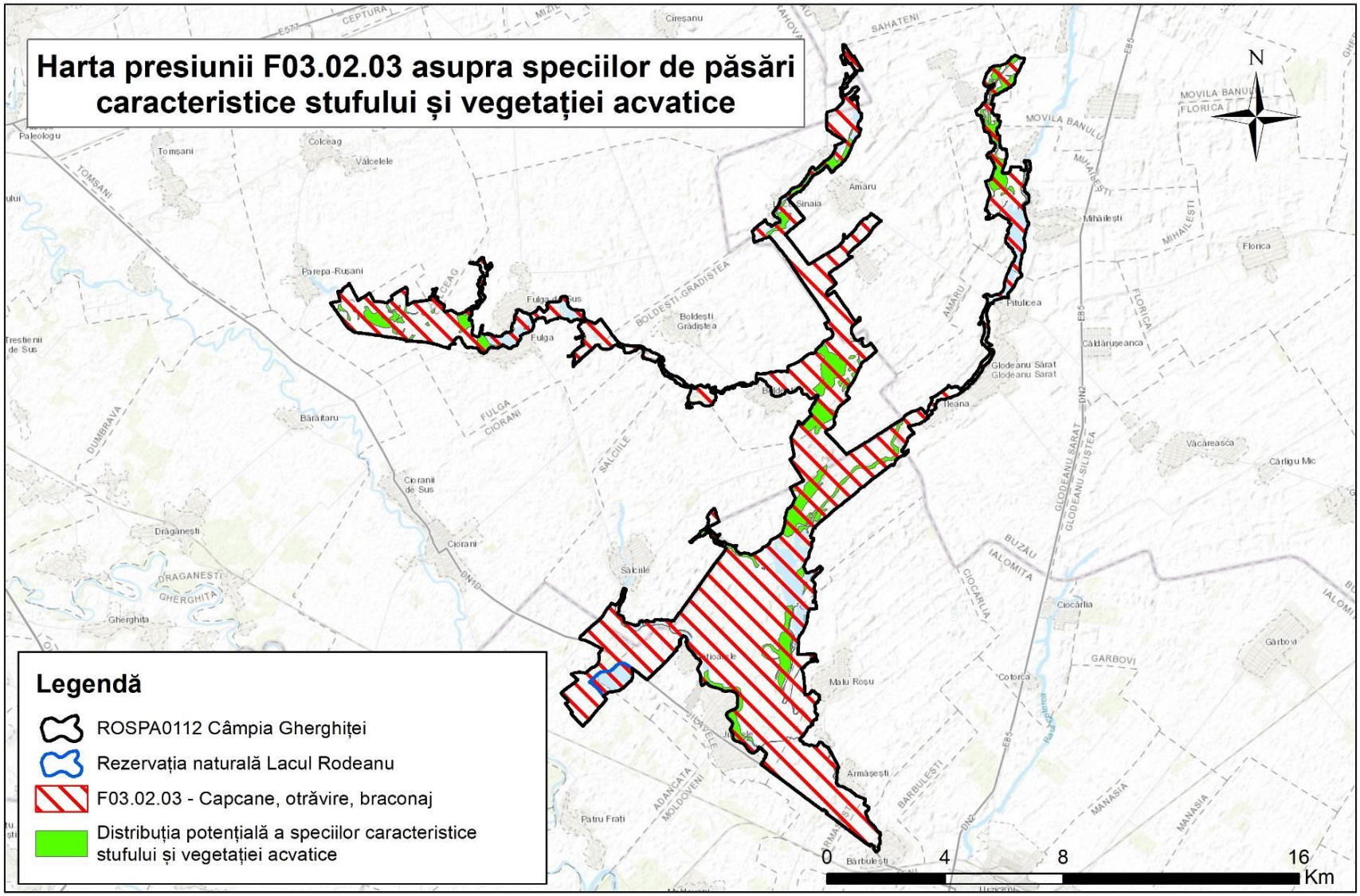

3.22.6.13. Harta presiunii F05 asupra speciilor de păsări caracteristice stufului și vegetației acvatice

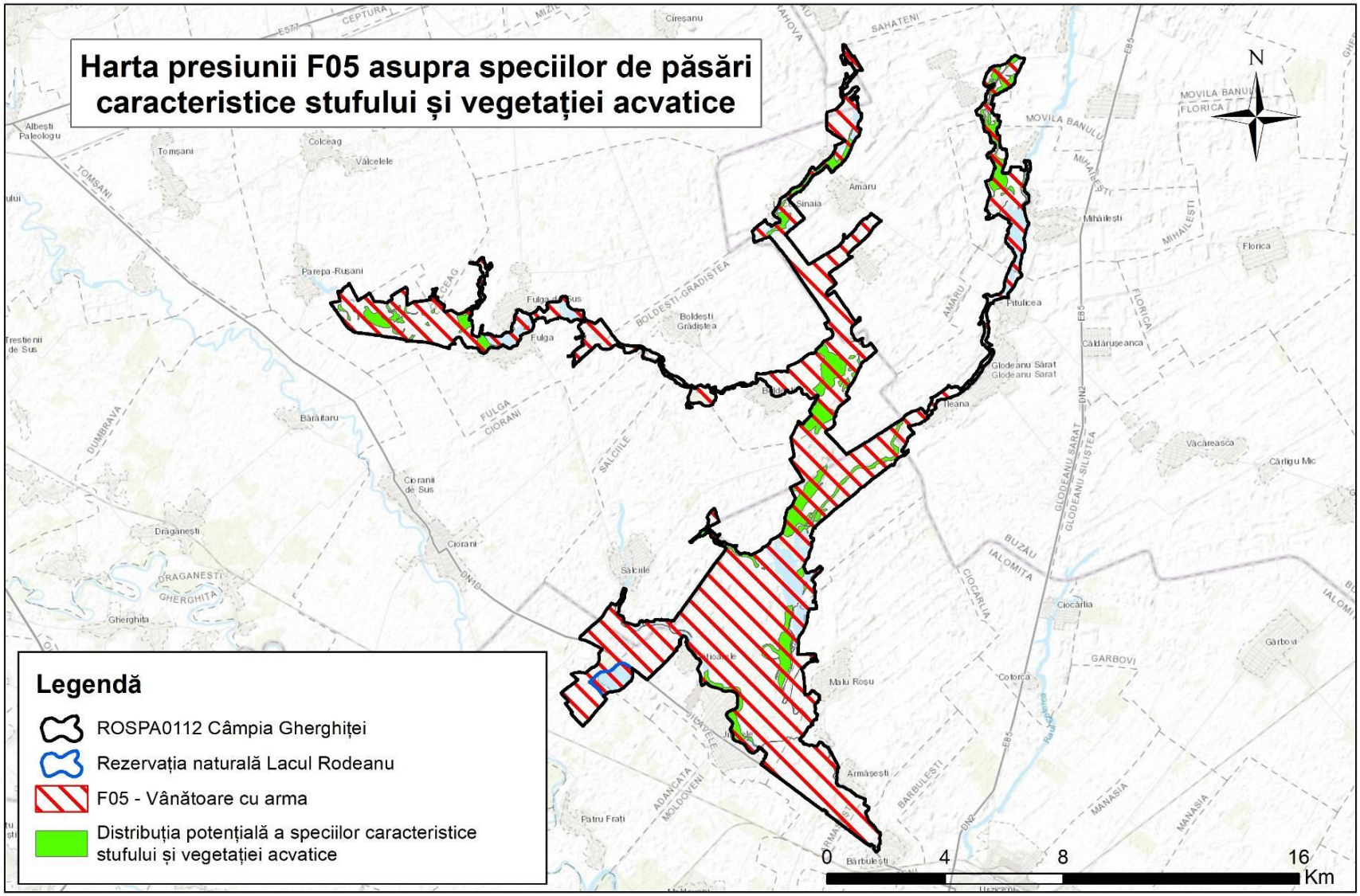

3.22.6.14. Harta presiunii G01 asupra speciilor de păsări caracteristice stufului și vegetației acvatice

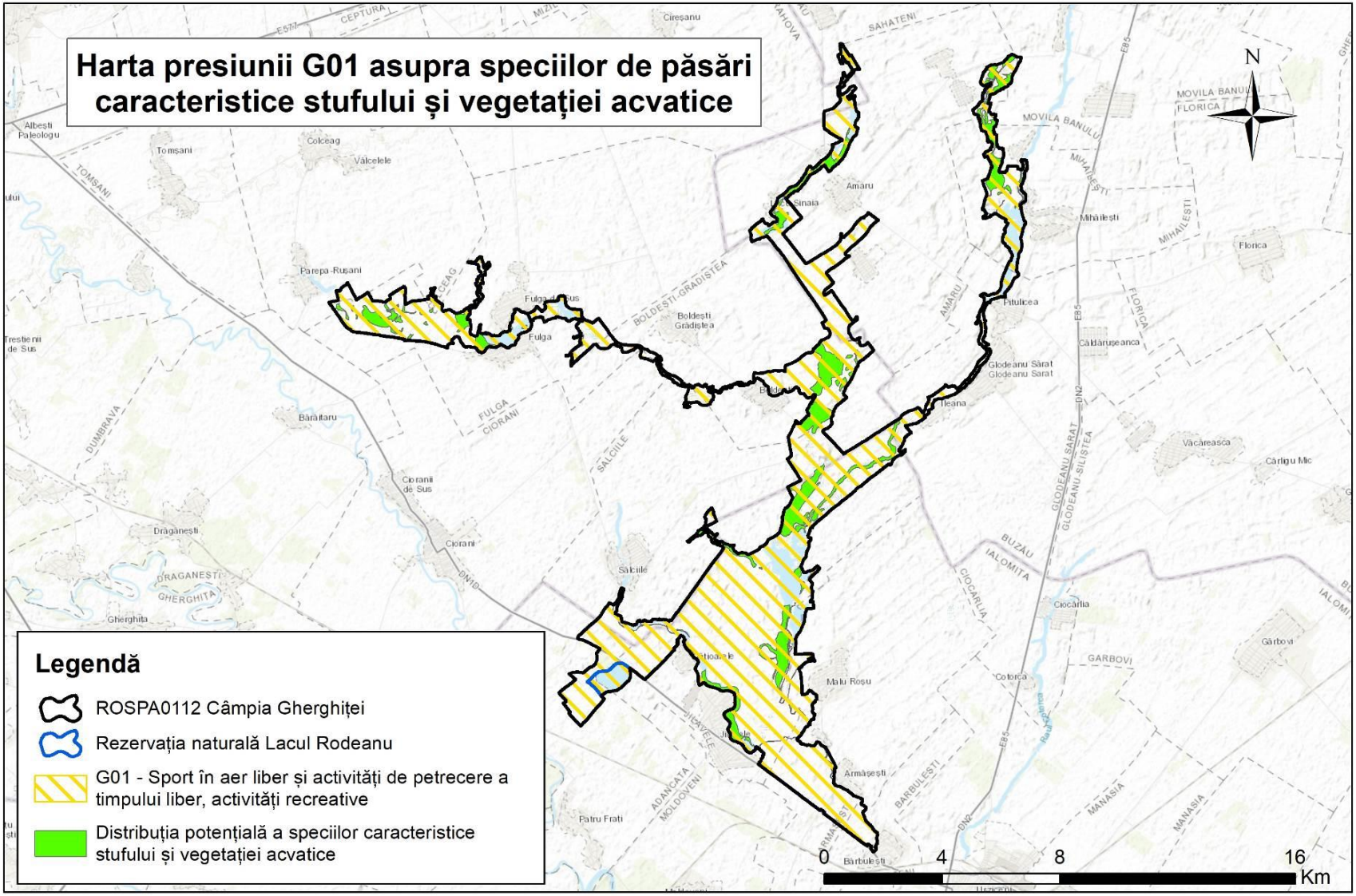

3.22.6.15. Harta presiunii H05.10 asupra speciilor de păsări caracteristice stufului și vegetației acvatice

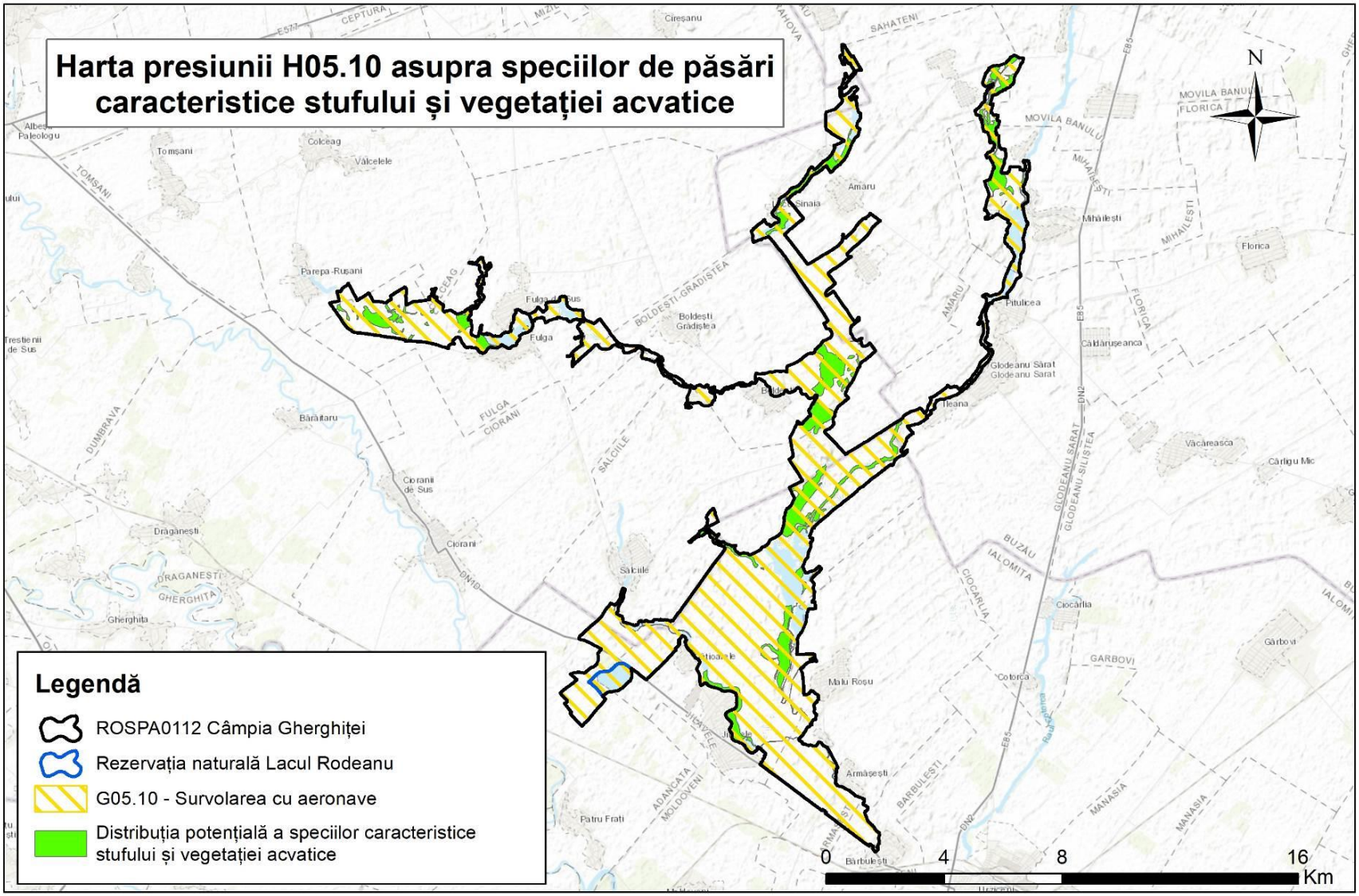

3.22.6.16. Harta presiunii H01.05 asupra speciilor de păsări caracteristice stufului și vegetației acvatice

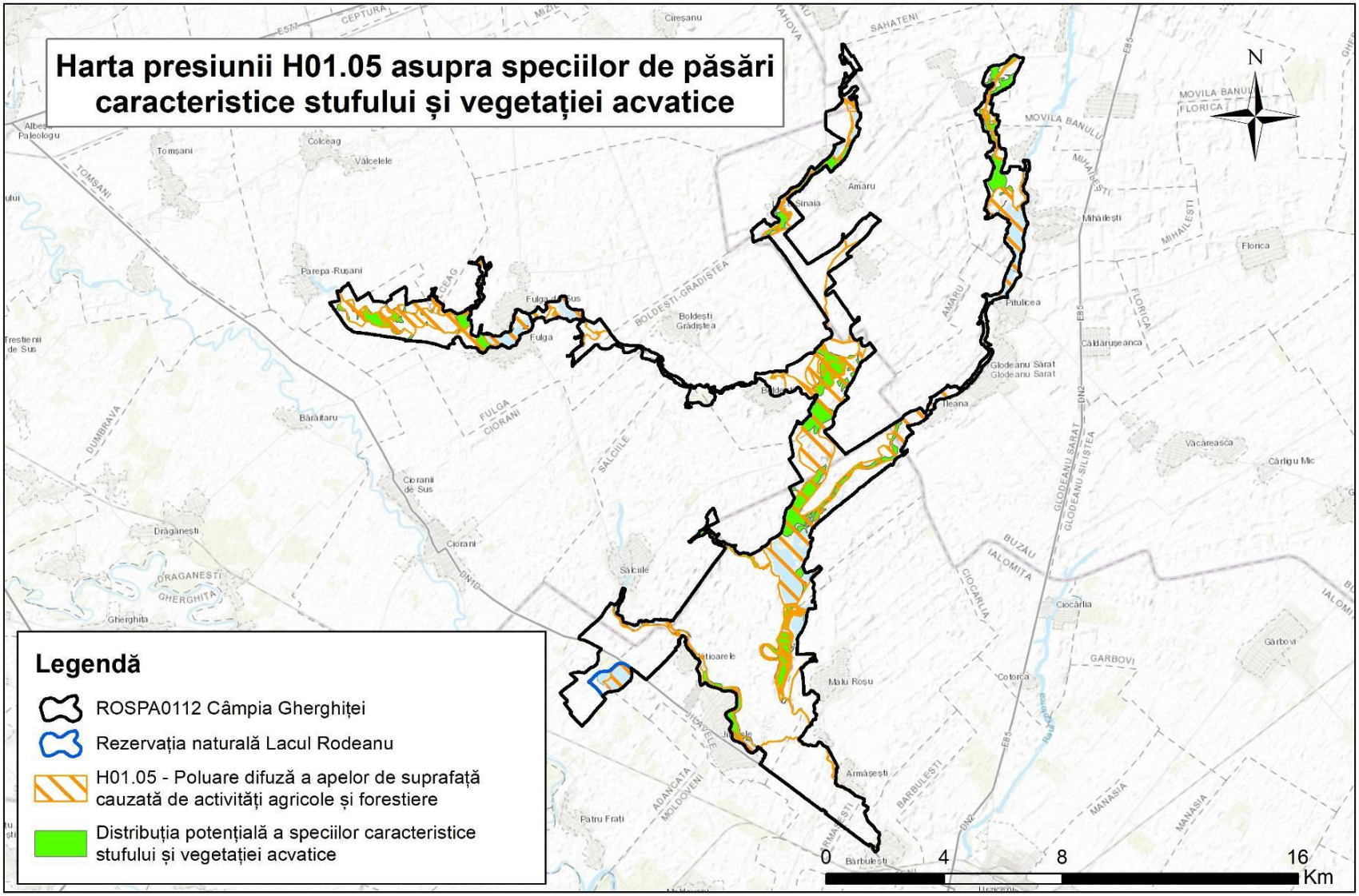

3.22.6.17. Harta presiunii H01.08 asupra speciilor de păsări caracteristice stufului și vegetației acvatice

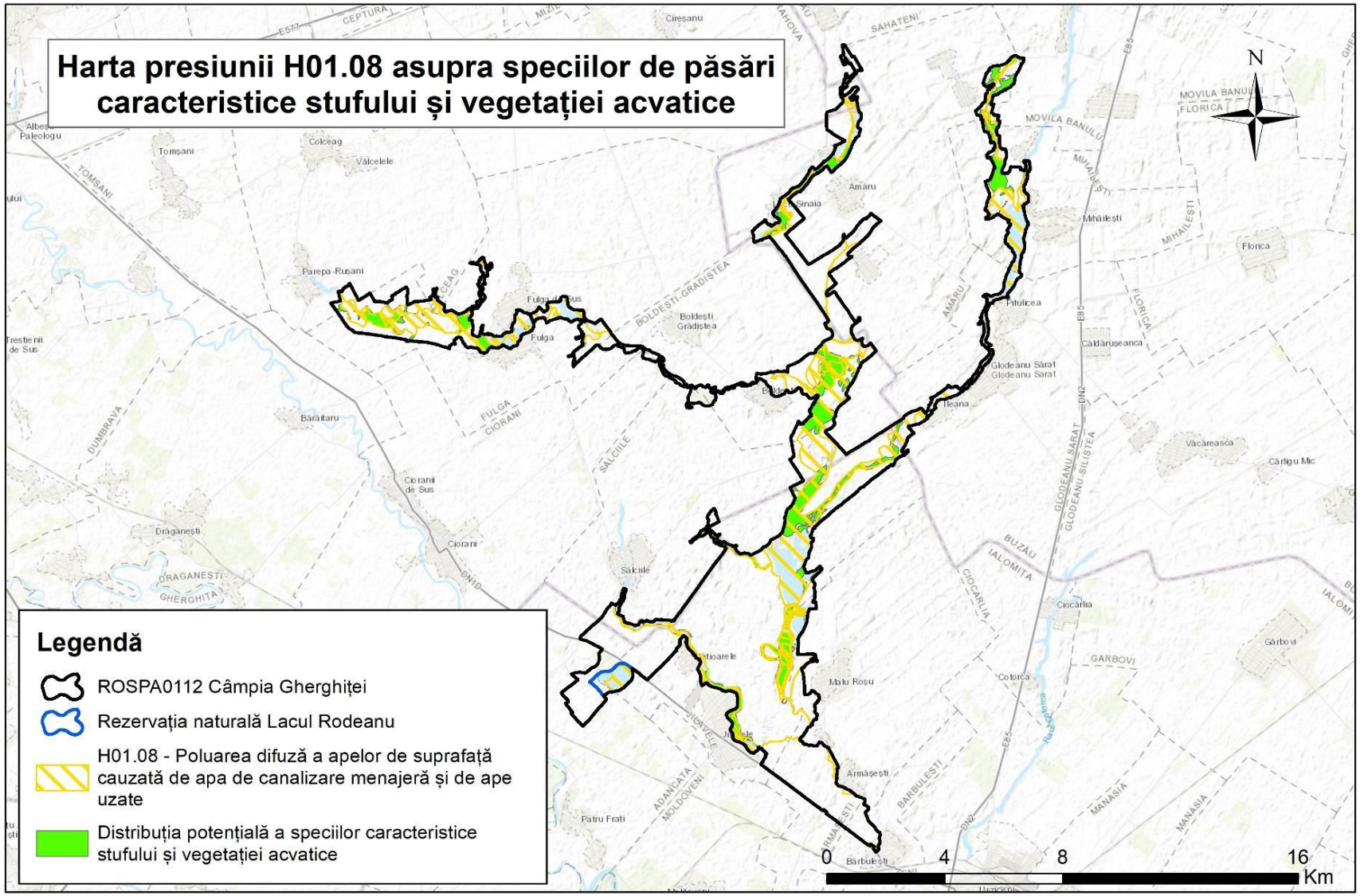

3.22.6.18. Harta presiunii H02.07 asupra speciilor de păsări caracteristice stufului și vegetației acvatice

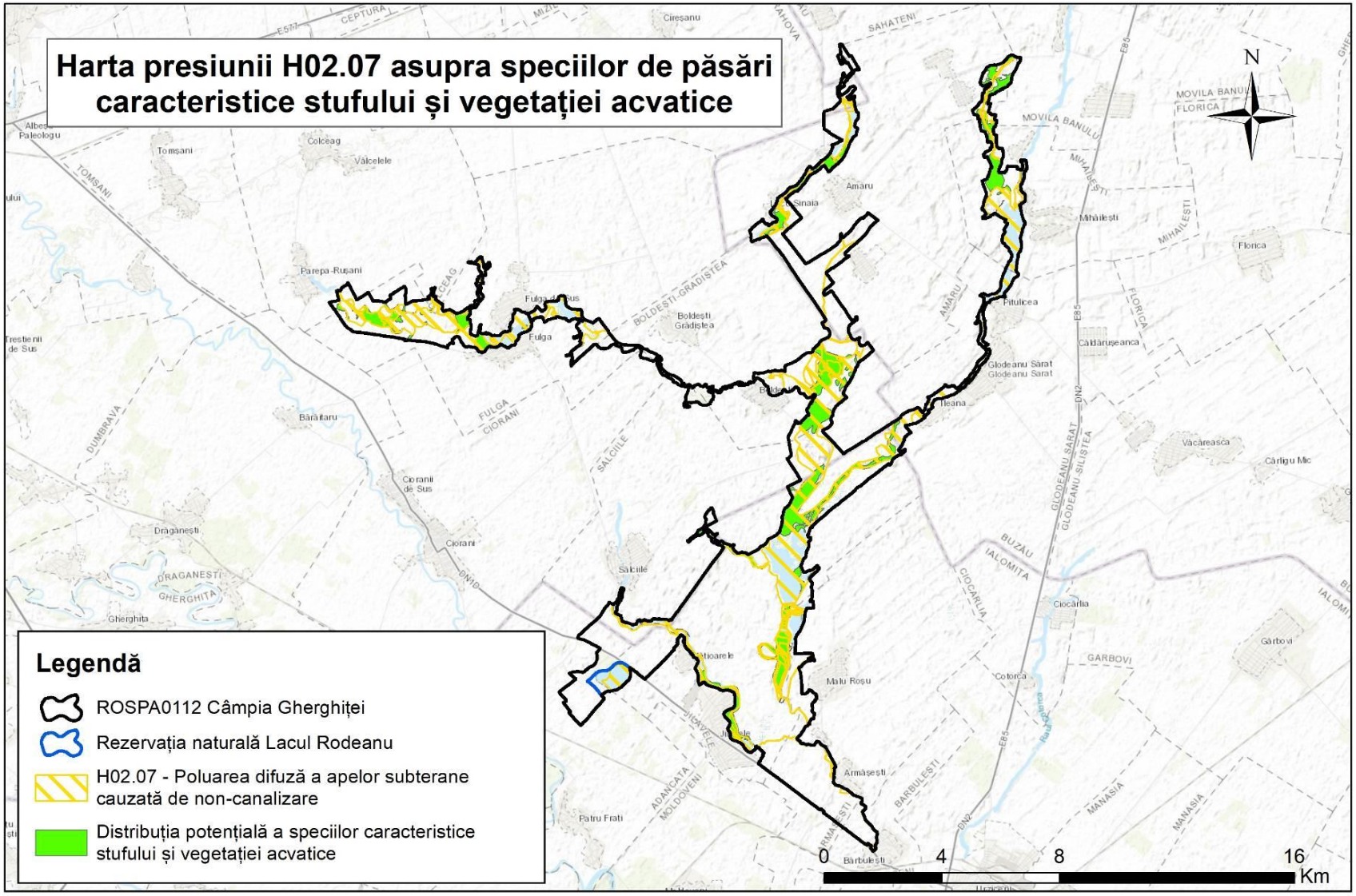

3.22.6.19. Harta presiunii I01 asupra speciilor de păsări caracteristice stufului și vegetației acvatice

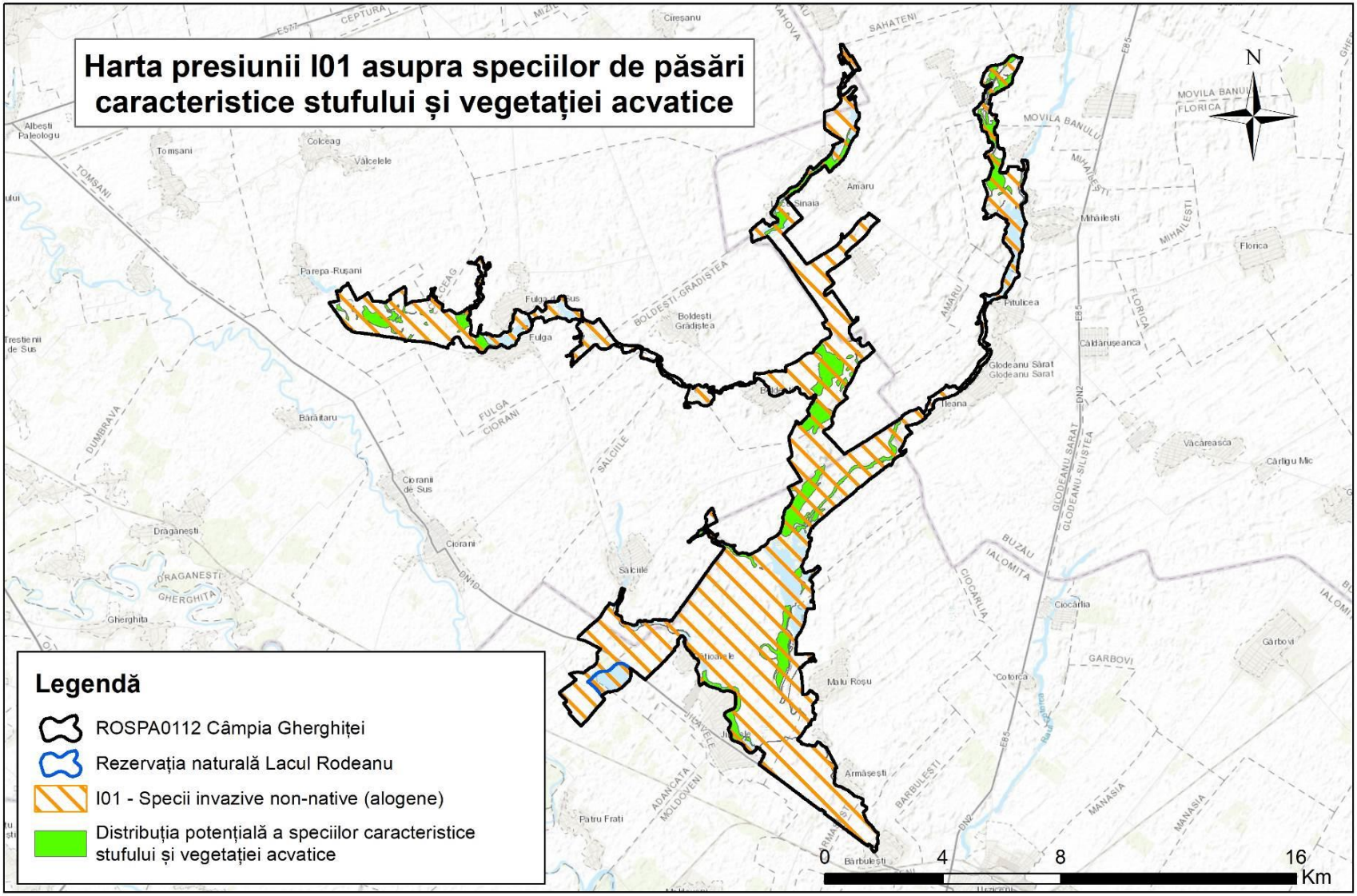

3.22.6.20. Harta presiunii J01.01 asupra speciilor de păsări caracteristice stufului și vegetației acvatice

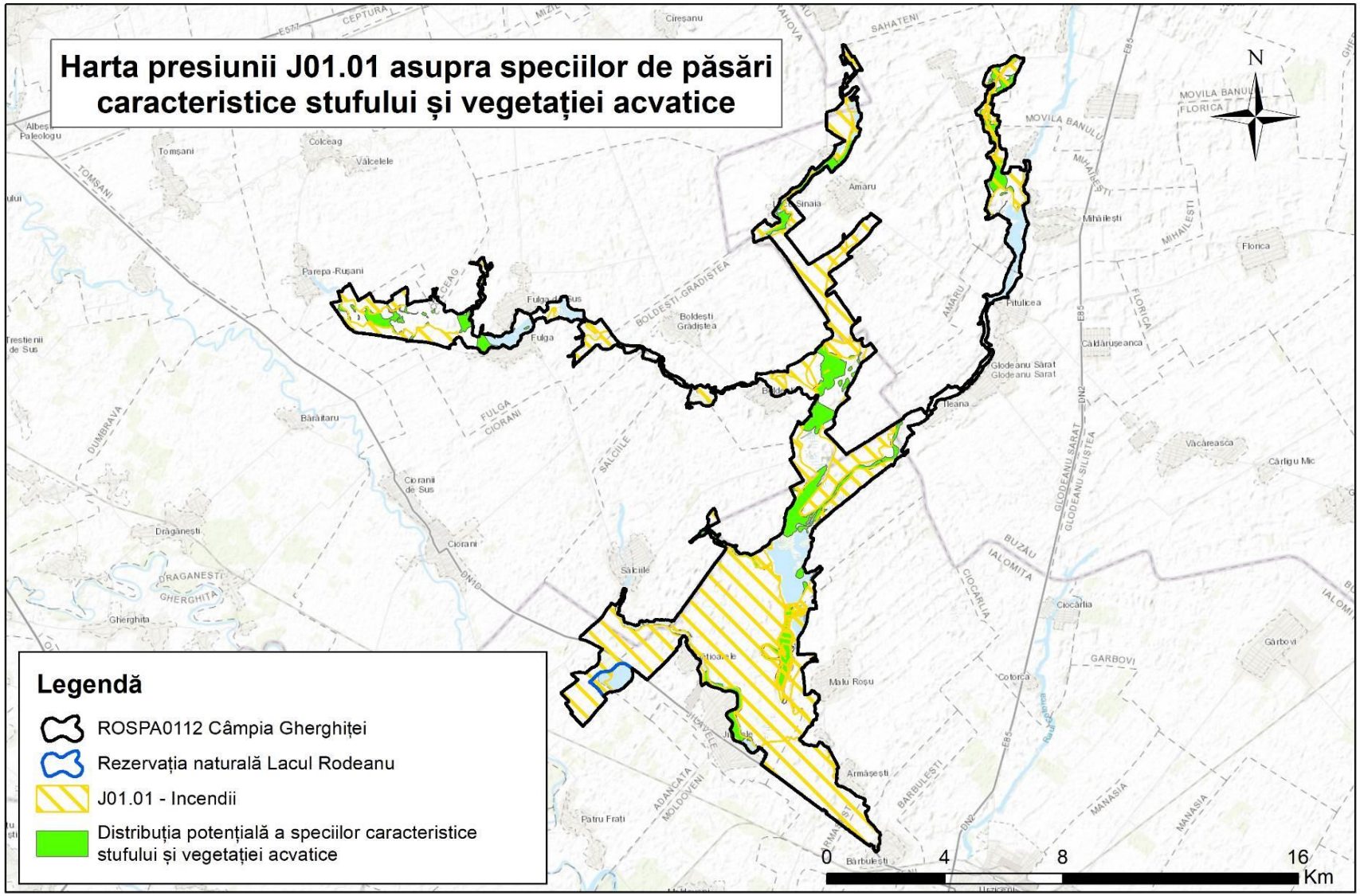

3.22.6.21. Harta presiunilor M01.01, M01,02, M01,03, M02.02 asupra speciilor de păsări caracteristice stufului și vegetației acvatice

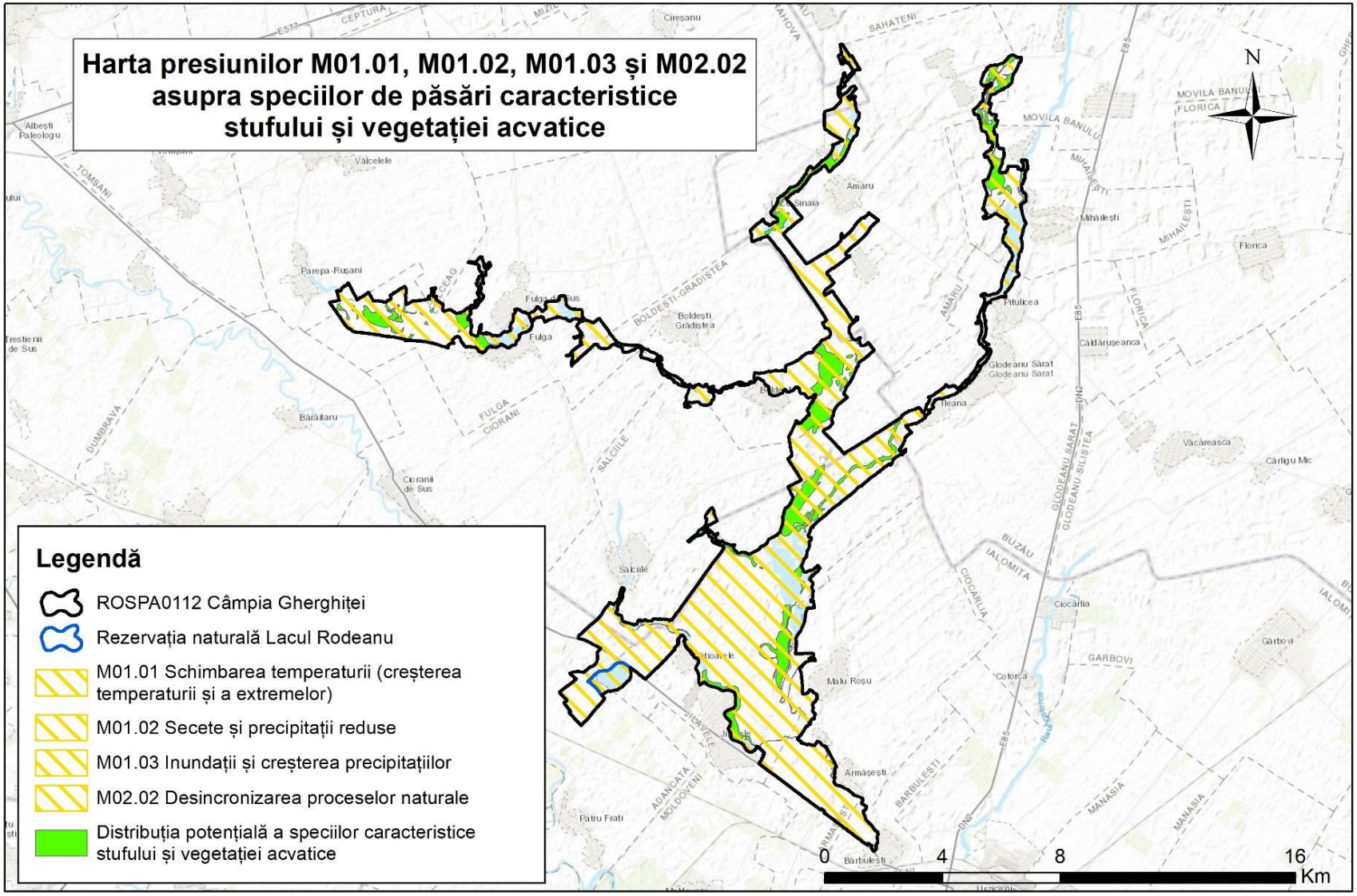

3.22.6.22. Harta amenințării A06.01.02 asupra speciilor de păsări caracteristice stufului și vegetației acvatice

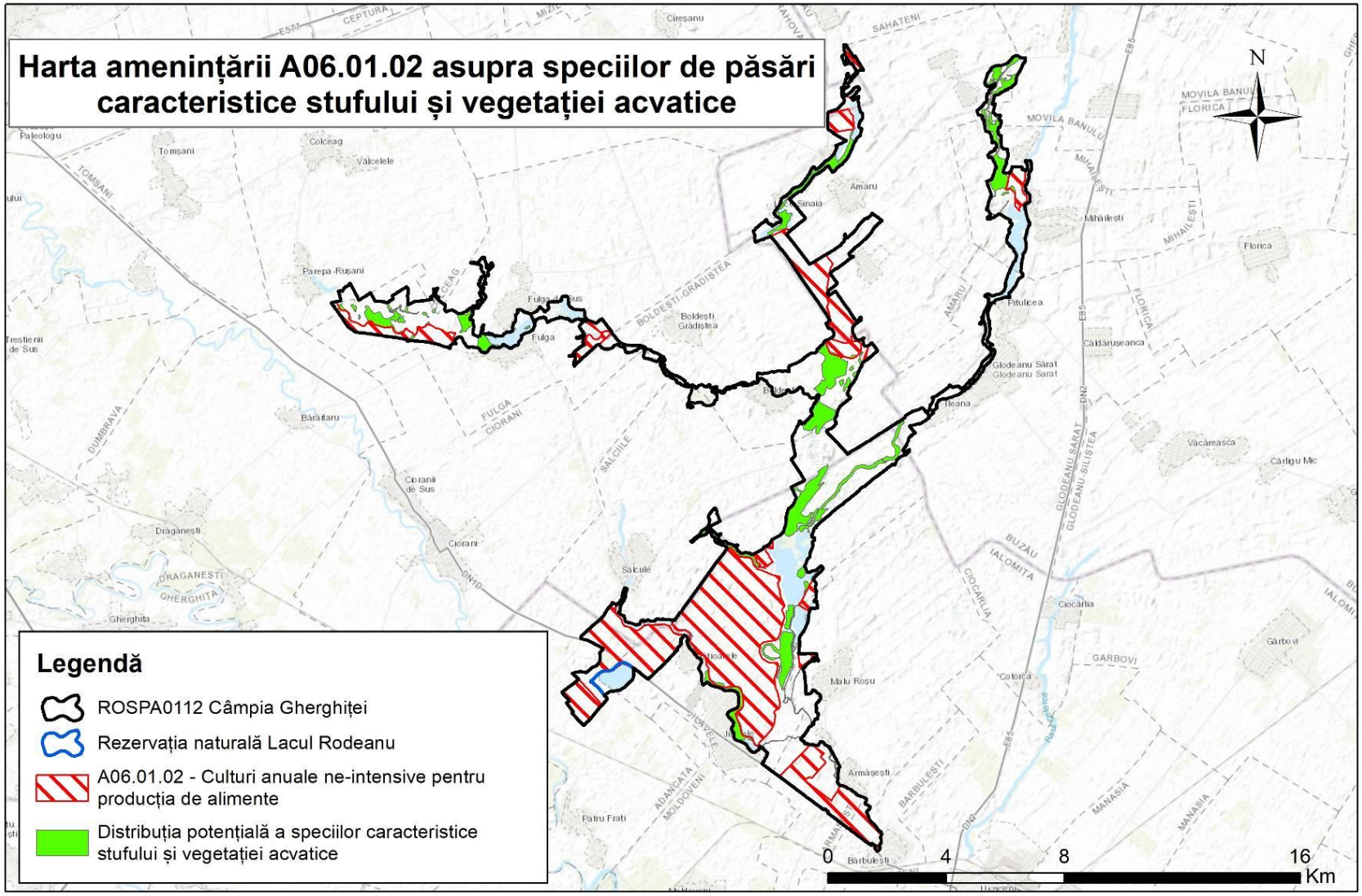

3.22.6.23. Harta amenințării A07 asupra speciilor de păsări caracteristice stufului și vegetației acvatice

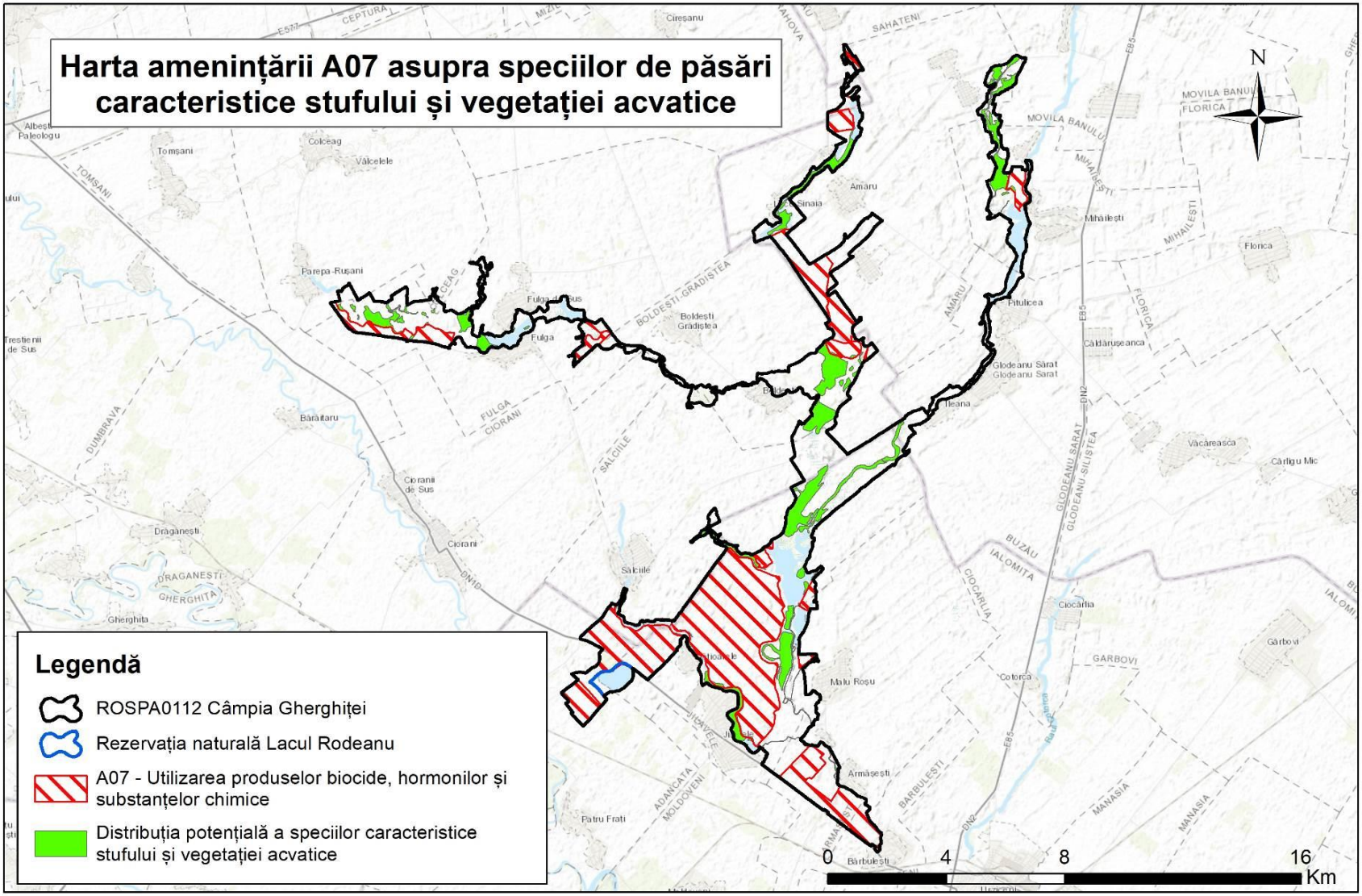

3.22.6.24. Harta amenințării A08 asupra speciilor de păsări caracteristice stufului și vegetației acvatice

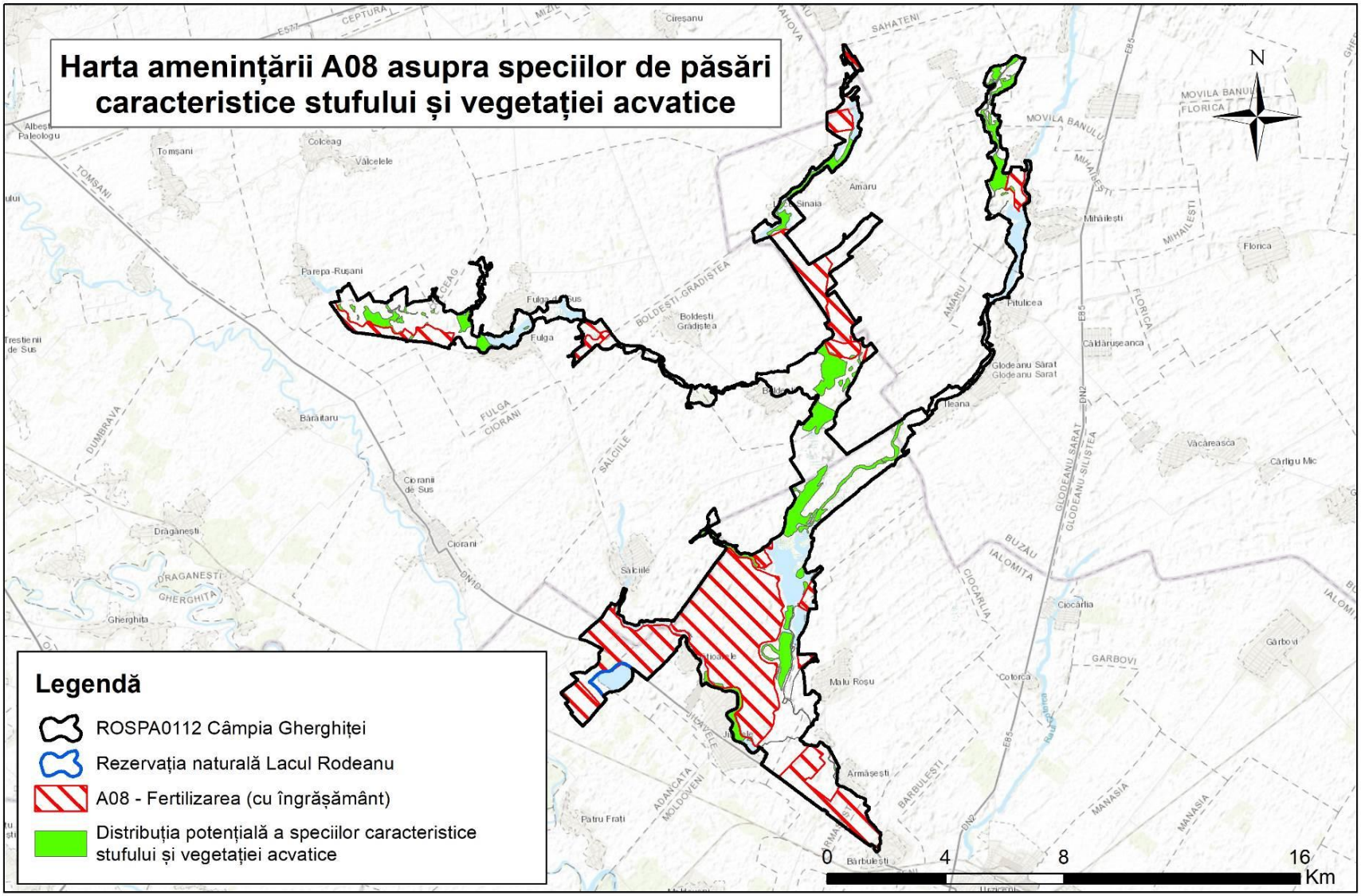

3.22.6.25. Harta amenințării E01.01 asupra speciilor de păsări caracteristice stufului și vegetației acvatice

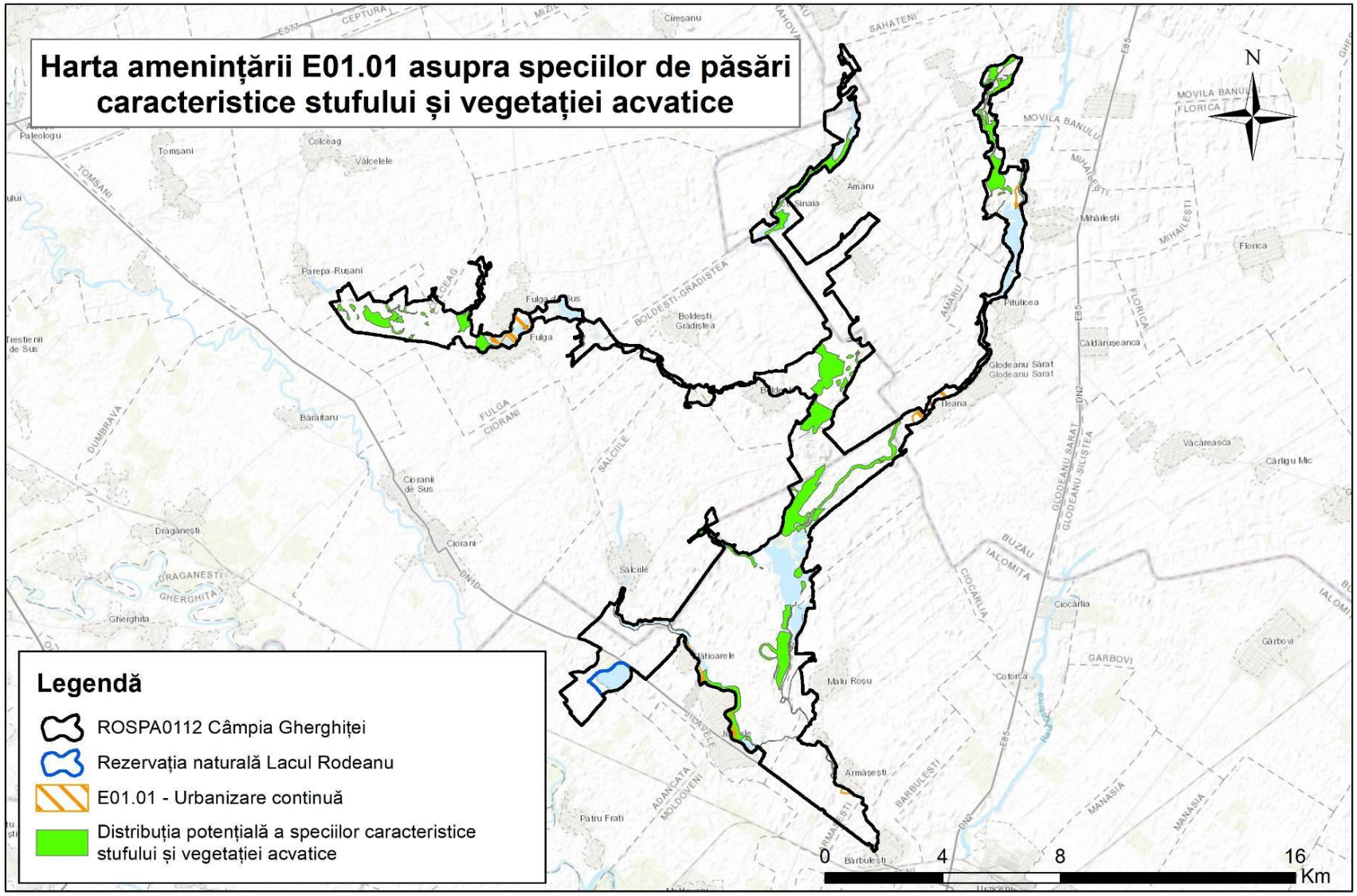

3.22.6.26. Harta amenințărilor M01.01, M01.02, M01.03, M02.02 asupra speciilor de păsări caracteristice stufului și vegetației acvatice

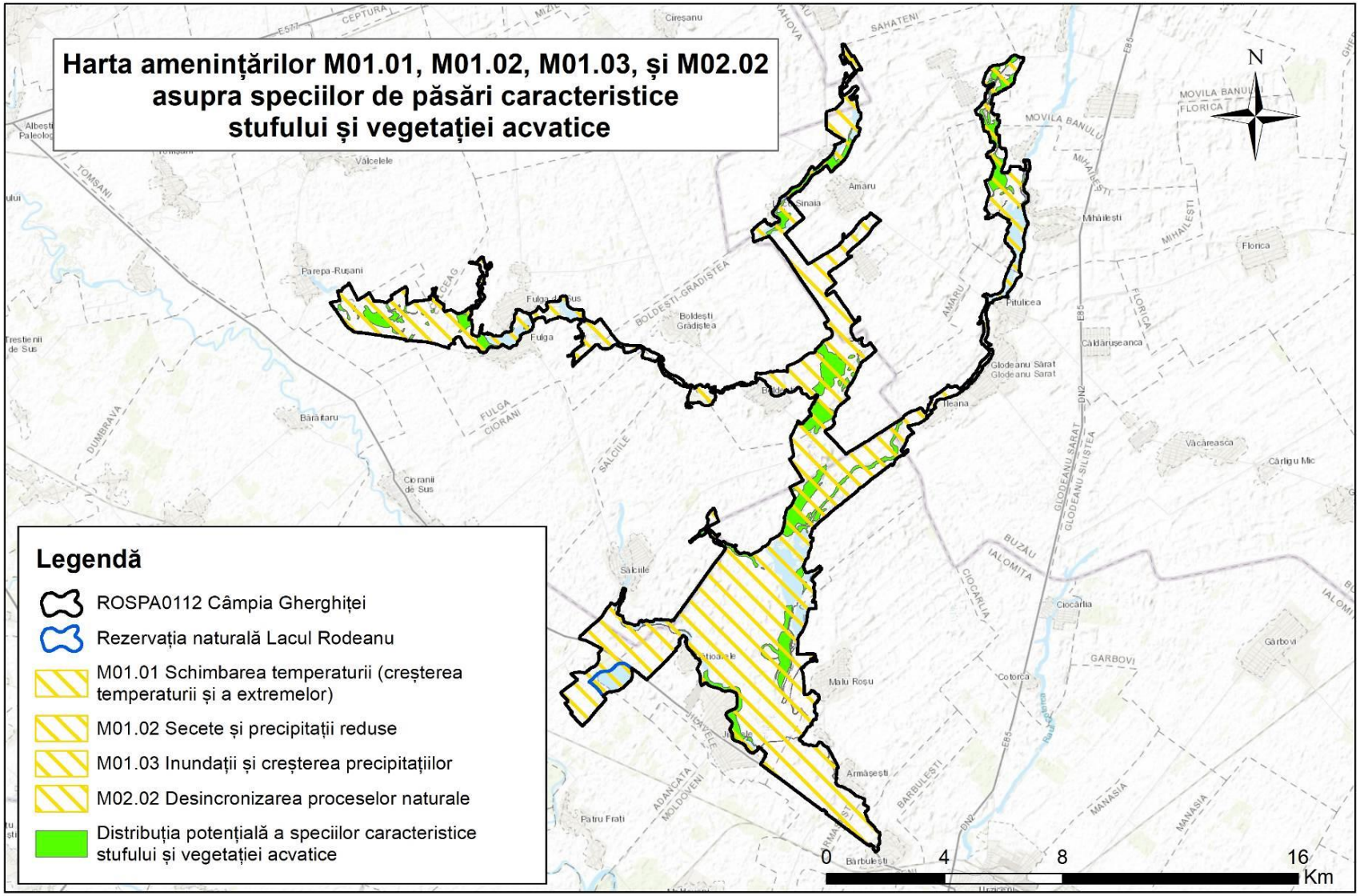

3.22.7. Harta distribuției impacturilor asupra speciilor de reptile și amfibieni din rezervația naturală B.6 Lacul Rodeanu

3.22.7.1. Harta presiunilor asupra speciilor de reptile și amfibieni din rezervația naturală B.6 Lacul Rodeanu

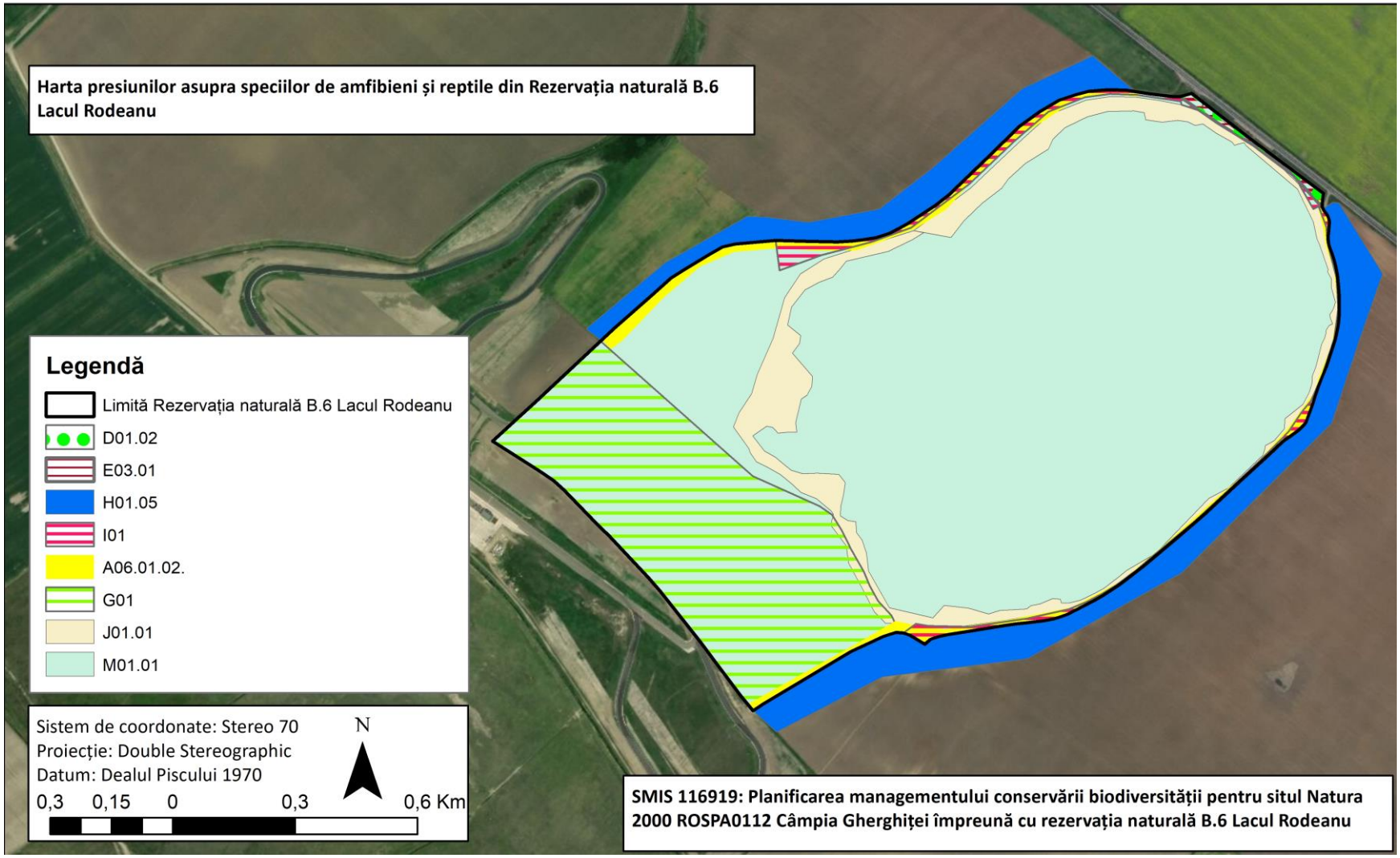

3.22.7.2. Harta amenințărilor asupra speciilor de reptile și amfibieni din rezervația naturală B.6 Lacul Rodeanu

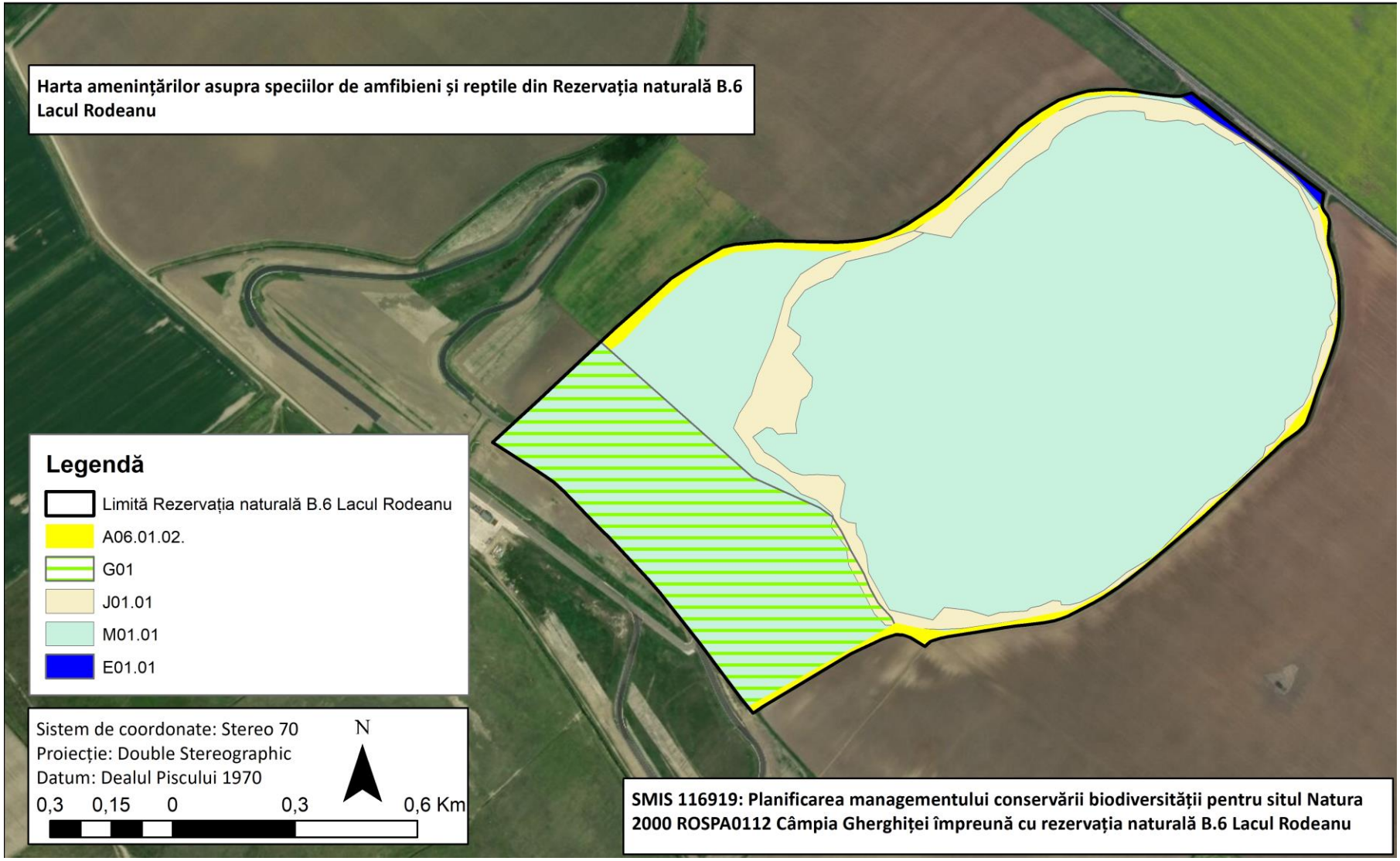

3.23. Harta distribuției impacturilor asupra habitatelor

3.23.1. Harta presiunilor asupra habitatelor din rezervația naturală B.6 Lacul Rodeanu

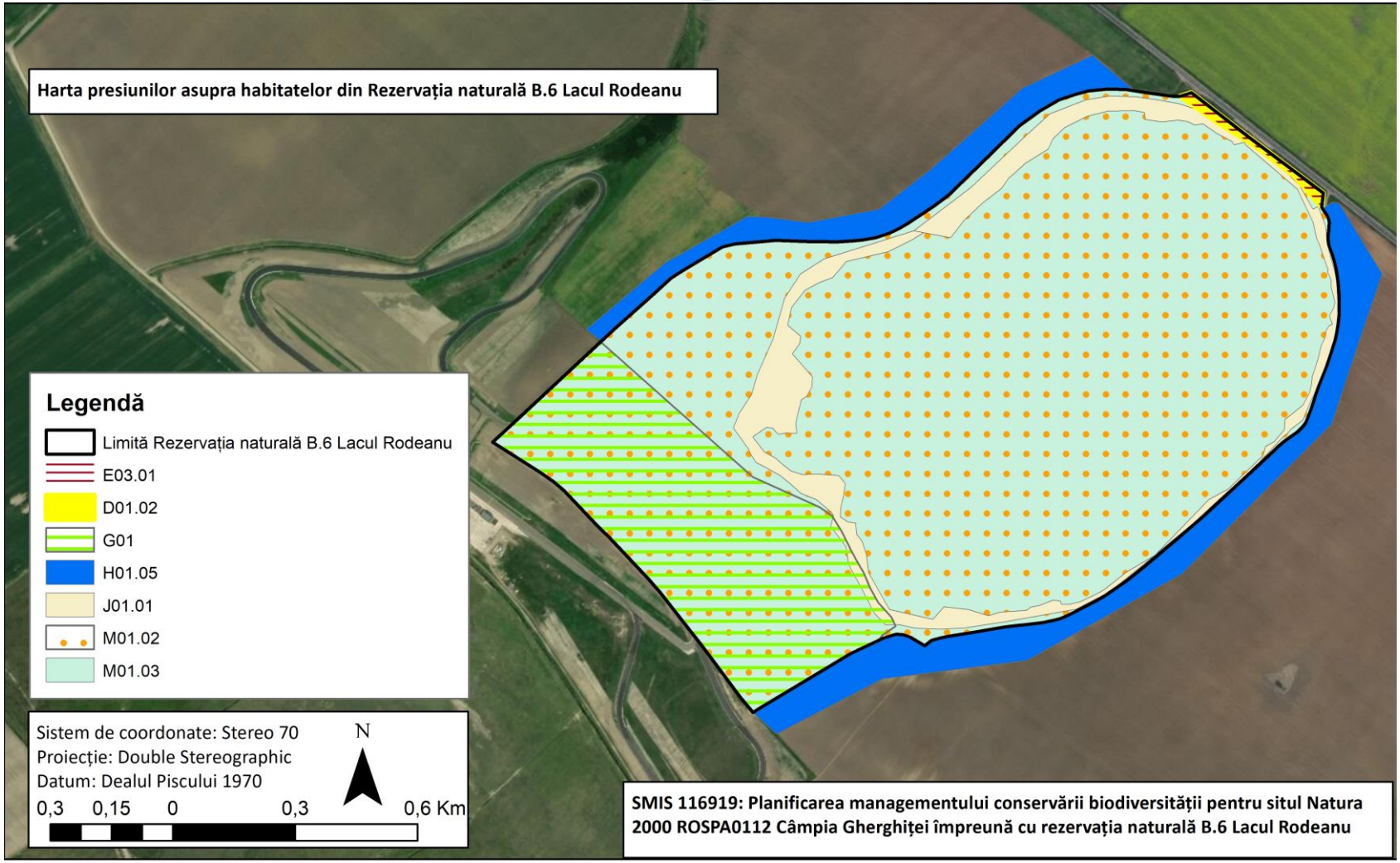

3.23.2. Harta amenințărilor asupra habitatelor din rezervația naturală B.6 Lacul Rodeanu

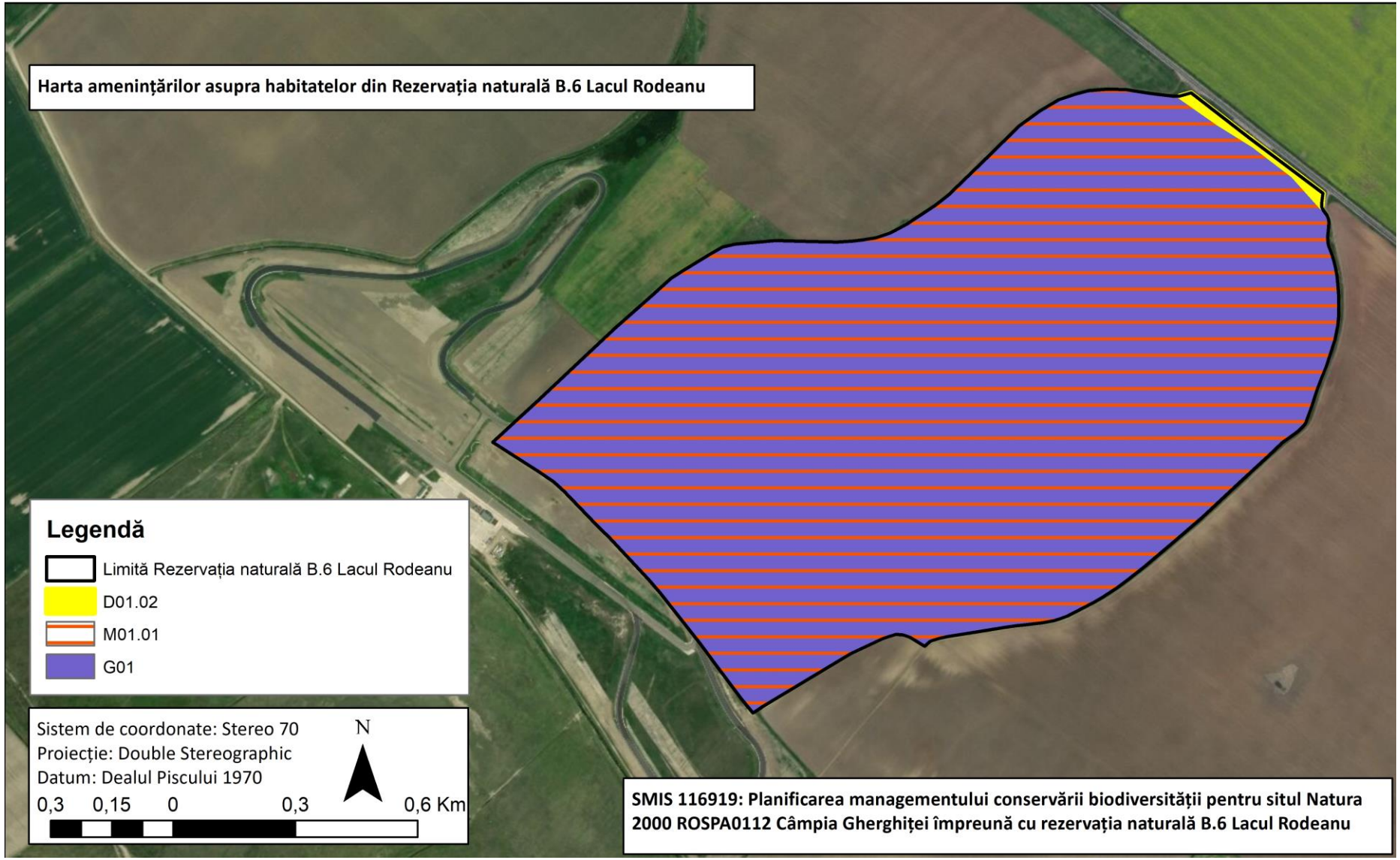

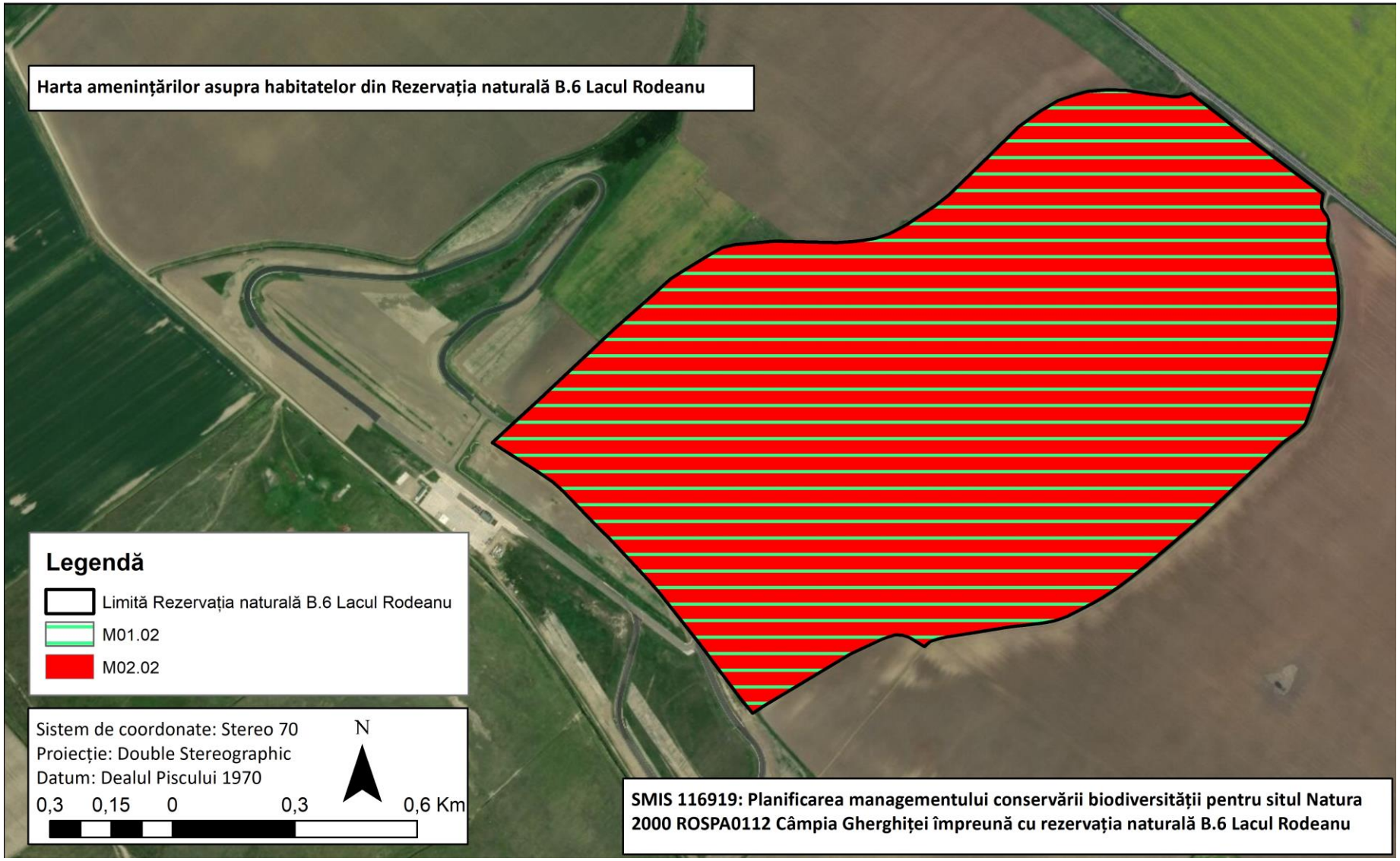
Harta amenințărilor asupra habitatelor din Rezervația naturală B.6 Lacul Rodeanu
Legendă
Limită Rezervația naturală B.6 Lacul Rodeanu
M01.02
M02.02
Sistem de coordonate: Stereo 70
Proiecție: Double Stereographic
Datum: Dealul Piscului 1970
N
0,3 0,15 0 0,3 0,6 Km
SMIS 116919: Planificarea managementului conservării biodiversității pentru situl Natura 2000 ROSPA0112 Câmpia Gherghiței împreună cu rezervația naturală B.6 Lacul Rodeanu