



STAREA PĂDURILOR

2010

CUPRINS		Pag.
1. SUPRAFAȚA FONDULUI FORESTIER NAȚIONAL		5
1.1 Suprafața fondului forestier proprietate publică a statului, administrată de Regia Națională a Pădurilor - Romsilva		6
1.2 Suprafața fondului forestier proprietate privată a persoanelor fizice și juridice, proprietate publică și privată a unităților administrativ - teritoriale		6
1.3 Aplicarea prevederilor legilor fondului funciar, referitoare la reconstituirea dreptului de proprietate asupra terenurilor cu vegetație forestieră		6
1.4 Aspecte negative privind atestarea domeniului public al unităților administrativ-teritoriale		8
2. Structura fondului forestier național		9
2.1 Elemente de caracterizare a pădurilor din România		9
2.1.1 Suprafața fondului forestier național		9
2.1.2 Terenurile acoperite de pădure		9
2.1.3 Distribuția pădurilor pe forme de relief și etaje fitoclimatice		9
2.1.4. Distribuția pădurilor pe specii și grupe de specii		11
2.1.5. Distribuția pădurilor pe clase de vârstă		11
2.1.6 Distribuția pădurilor pe grupe funcționale		12
2.1.7. Distribuția pădurilor pe tipuri funcționale		13
2.1.8. Volumul total pe picior al pădurilor		13
2.1.9. Volumul mediu la hectar		14
2.1.10. Creșterea medie anuală		14
2.1.11. Posibilitatea anuală		14
2.1.12. Suprafața de pădure/locuitor		13
3. CADRUL INSTITUȚIONAL ȘI LEGISLATIV		15
3.1 Cadrul instituțional		15
3.2 Cadrul legislativ		15
4. ADMINISTRAREA PĂDURILOR		19
5 ACTIVITATI SPECIFICE FONDULUI FORESTIER NATIONAL		20
5.1 REGENERAREA PĂDURILOR		20
5.1.1 Regenerarea pădurilor proprietate publică a statului		21
5.1.2. Regenerarea pădurilor proprietate publică a unităților administrativ-teritoriale și proprietate privată a persoanelor fizice și juridice aflate sub contracte de administrare cu Regia Națională a Pădurilor-Romsilva		23

5.1.3. Regenerarea pădurilor proprietate publică a unităților administrative și teritoriale și proprietate privată a persoanelor fizice și juridice administrate de structuri silvice private	24
5.1.4 Împădurirea terenurilor degradate	24
5.1.5 Lucrări de plantare executate în baza contractului privind "Fondul Prototip de Carbon"	27
5.1.6 Recoltări de semințe	27
5.1.7. Culturi în pepiniere	28
5.2 AMENAJAREA PĂDURILOR	28
5.2.1 Culegerea datelor de teren	29
5.2.2 Redactarea în concept a amenajamentelor silvice	29
5.2.3 Definitivarea amenajamentelor silvice	29
5.2.4 Aprobarea amenajamentelor și a studiilor de cercetare	29
5.2.5 Modernizarea bazei cartografice	30
5.3 Recoltarea masei lemnoase	31
5.3.1 Recoltarea masei lemnoase din fondul forestier național	31
5.3.2 Recoltarea masei lemnoase din fondul forestier proprietate publică a statului administrat de Regia Națională a Pădurilor - Romsilva	36
5.3.4 Lucrări de îngrijire a arboretelor tinere	43
5.3.5. Nereguli și deficiențe constatate	43
5.4. PROTECȚIA PĂDURILOR	45
5.4.1 Măsurile de protecție a pădurilor	45
5.4.2 Evoluția fenomenului de uscăre anormală a arborilor	46
5.5. Zone cu deficit de vegetație forestieră și disponibilități de împădurire	48
5.6. Scoateri definitive și ocupări temporare a terenurilor din fondul forestier	48
5.7. Schimbări categorii de folosință silvică	50
5.8. Arii protejate	50
5.9. Sprijin pentru proprietarii de păduri	55
6. INVESTIȚII ÎN FONDUL FORESTIER	56
6.1. Investiții finanțate de la bugetul de stat	56
6.2. Investiții finanțate din fondul de ameliorare	58
6.3. Investiții finanțate din fondul de conservare și regenerare	58
6.4. Investiții finanțate din surse proprii	58

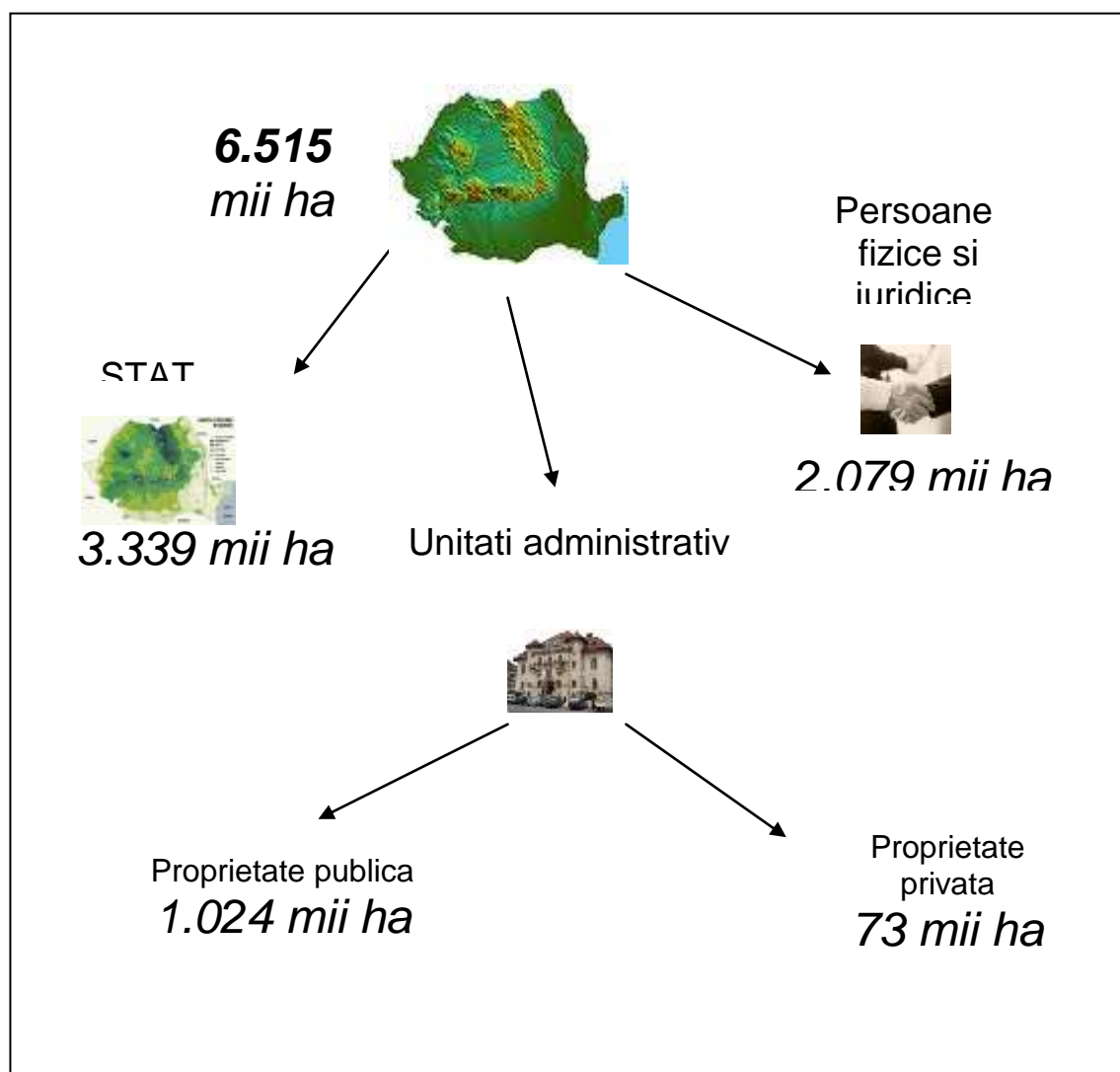
6.5. Investiții finanțate din fondul de accesibilizare	60
6.6. Lucrări de întrețineri și reparații la drumuri forestiere	60
7. VÂNĂTOARE ȘI SALMONICULTURĂ	61
7.1 CREȘTEREA ȘI OCROTIREA VÂNATULUI	61
7.1.1 Fonduri cinegetice	61
7.1.2 Complexuri de vânătoare	64
7.1.3 Complexuri de vanatoare	65
7.2 SALMONICULTURĂ	67
7.2.1 Ape de munte	67
7.2.2 Păstrăvării	67
8 CONTROLUL ȘI PAZA PĂDURILOR	69
8.1. Controlul și inspecția silvică și cinegetică	69
8.2. Paza pădurilor	77
8.3. Inspecția și controlul cinegetic	93
8.3.1. Direcții principale de acțiune	93
8.3.2. Deficiențe identificate în activitatea gestionarilor fondurilor de vânătoare	95
8.3.3. Rezultate obținute	96
9. PROGRAME, PROIECTE, REPRESENTARE INTERNAȚIONALĂ 2010	100
10. CONCLUZII	101

1. SUPRAFAȚA FONDULUI FORESTIER NAȚIONAL

În conformitate cu raportarea statistică SILV 1, fondul forestier național al României ocupa la data de 31.12.2010 suprafața totală de 6.515 mii ha.

Fata de situația la 31.12.2009, suprafața fondului forestier național a înregistrat o creștere de 20 mii ha (aproximativ 0,3%) în principal datorită includerii suprafețelor cu vegetație forestieră din afara fondului forestier în fondul forestier național, potrivit prevederilor Legii nr. 46/2008 - Codul silvic.

Pe categorii de proprietate, suprafața fondului forestier național se prezintă astfel:



1.1 Suprafața fondului forestier proprietate publică a statului, administrată de Regia Națională a Pădurilor - Romsilva

Fondul forestier proprietate publică a statului ocupa la data de 31.12.2010 o suprafață totală de 3.338.898 ha.

Față de situația la 31.12.2009, fondul forestier proprietate publică a statului s-a diminuat în cursul anului 2010 cu 57.501 ha, diferență care se justifică astfel:

- 57.744 ha au fost puse în posesia foștilor proprietari sau moștenitorilor acestora, prin aplicarea prevederilor legilor fondului funciar;

- 5 ha au fost incluse în fondul forestier prin cumpărare.

- 238 ha în plus, cu care s-a majorat suprafața fondului forestier, provenind din corecțiile operate cu ocazia reamenajării unor ocoale silvice (ridicări în plan, schimbarea bazei cartografice, corecții de limite în urma confruntării planurilor de bază cu oficiile de cadastru în aplicarea legilor retrocedării), scoaterea sau includerea unor terenuri în fondul forestier cu alte aprobări legale decât cele individualizate anterior etc.

1.2 Suprafața fondului forestier proprietate privată a persoanelor fizice și juridice, proprietate publică și privată a unităților administrativ - teritoriale

La 31.12.2010 suprafața fondului forestier deținut de alți proprietari decât statul era de 3.176 mii ha, din care:

- proprietate privata persoane fizice și juridice 2.079 mii ha;

- proprietate publică a unităților administrativ - teritoriale 1.024 mii ha;

- proprietate privată a unităților administrativ - teritoriale 73 mii ha;

1.3 Aplicarea prevederilor legilor fondului funciar, referitoare la reconstituirea dreptului de proprietate asupra terenurilor cu vegetație forestieră

La nivelul anului 2010 s-a continuat validarea și punerea în posesie a suprafețelor de terenuri forestiere foștilor proprietari sau moștenitorilor lor, în baza legilor fondului funciar, inclusiv în baza Legii nr. 247/2005. În anul 2010 s-au validat pentru restituire, în baza acestor legi, 78.761 ha și s-au pus în posesie 121.223 ha.

Situația privind stadiul aplicării legilor fondului funciar este următoarea:

Legea nr. 1/2000, cu modificările și completările ulterioare (inclusiv Legea nr. 247/2005):

- suprafața terenurilor forestiere validată pentru retrocedare de comisiile județene este de 2.930.712 ha;

- suprafața terenurilor forestiere validate și necontestate de reprezentanții unităților silvice în comisiile județene este de 2.864.702 ha;

- suprafața terenurilor forestiere puse la dispoziția comisiilor locale este de 2.849.839 ha și reprezintă 99,5 % din suprafața validată de comisiile județene și necontestată;

- suprafața terenurilor forestiere puse în posesie este de 2.704.506 ha și reprezintă 94,9 % din suprafața pusă la dispoziție și 94,4 % din suprafața validată și necontestată;

- suprafața terenurilor nepuse în posesie din motive imputabile proprietarilor (litigii între proprietari; nu s-au constituit în asociații cu personalitate juridică; nu și-au constituit structură silvică proprie sau nu încheie contracte de administrare cu altă structură silvică autorizată etc.), este de 54.865 ha.

Legea nr. 18/1991, cu modificările și completările ulterioare:

- suprafața terenurilor forestiere validată pentru retrocedare de comisiile județene este de 364.146 ha;

- suprafața terenurilor forestiere predate prin protocol comisiilor locale este de 355.333 ha.

În cazurile în care propunerile comisiilor locale și validările comisiilor județene s-au făcut cu încălcarea legii, personalul silvic din comisii a prezentat obiecțiuni și s-au deschis acțiuni în instanță.

Principalele cauze care au impus formularea obiecțiunilor de către reprezentanții direcțiilor

silvice în comisiile județene sunt legate de lipsa documentelor de atestare a proprietății, neprecizarea amplasamentelor în anexele validate, etc.

1.4 Aspecte negative privind atestarea domeniului public al unităților administrativ-teritoriale

În perioada 2001-2003 s-a realizat atestarea domeniului public al unităților administrativ-teritoriale, prin hotărâri ale Guvernului, **neavizate de Ministerul Agriculturii, Pădurilor și Dezvoltării Rurale**, pe baza propunerilor primite de la comisiile de inventariere constituite la nivelul comunelor, orașelor, municipiilor și județelor. În anexele la aceste hotărâri, nepublicate, au fost incluse terenuri care aparțin fondului forestier proprietate publică a statului, administrat de Regia Națională a Pădurilor - Romsilva, din 35 de județe.

Aceste bunuri, aflate în administrarea Regiei Naționale a Pădurilor - Romsilva nu au fost trecute din domeniul public al statului în domeniul public județean sau local conform procedurii reglementate de Legea nr. 213/1998 privind proprietatea publică și regimul juridic al acesteia, fiind incluse ilegal în listele de inventariere și declarate ca aparținând domeniului public local sau județean. Prin aceasta procedura s-a realizat practic o împrăștiere cu terenuri forestiere.

2. STRUCTURA FONDULUI FORESTIER NAȚIONAL

2.1 Elemente de caracterizare a pădurilor din România

2.1.1 Suprafața fondului forestier național

Suprafața totală a fondului forestier național al României este de 6.515 mii ha și reprezintă 27.3% din suprafața țării. Media europeană este de 32%.

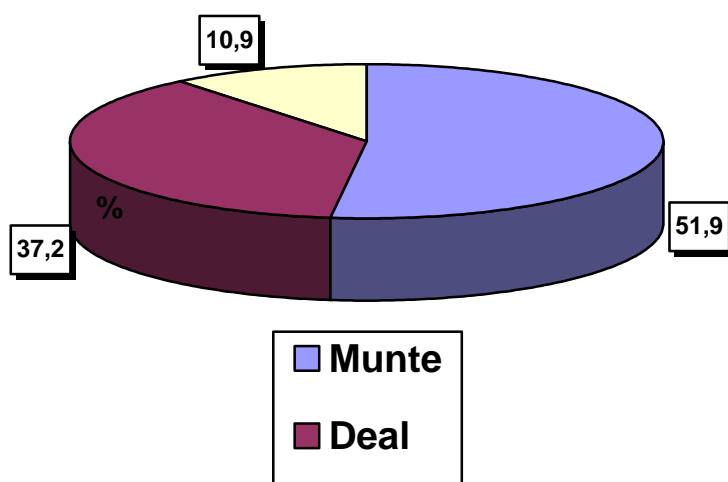
2.1.2 Terenurile acoperite de pădure

Terenurile acoperite de pădure însumau la finele anului 2010 o suprafață de 6.354 mii ha.

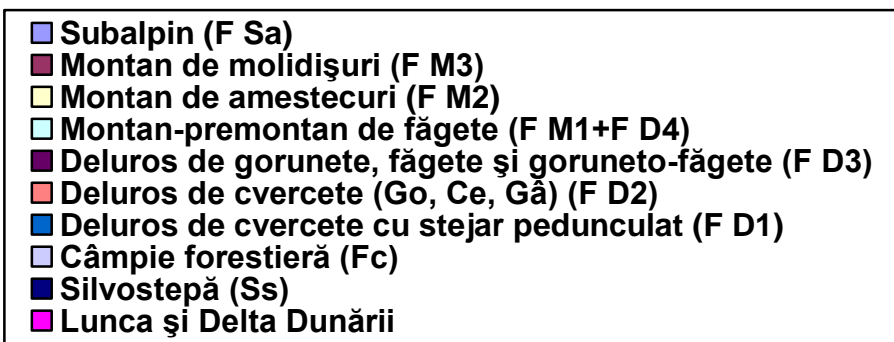
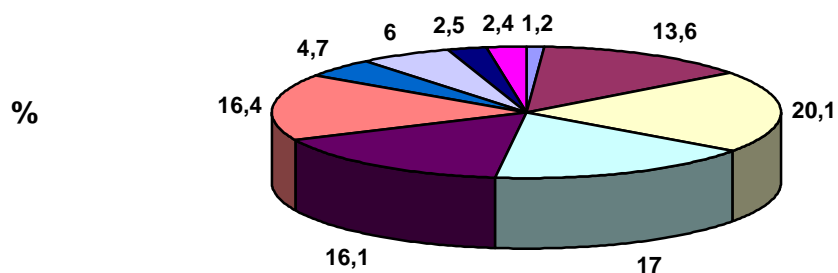
Terenurile destinate nevoilor de cultură, administrație, drumuri forestiere, terenuri neproductive, ocupații și litigii, ocupări temporare ocupă o suprafață de 161 mii ha.

2.1.3 Distribuția pădurilor pe forme de relief și etaje fitoclimatice

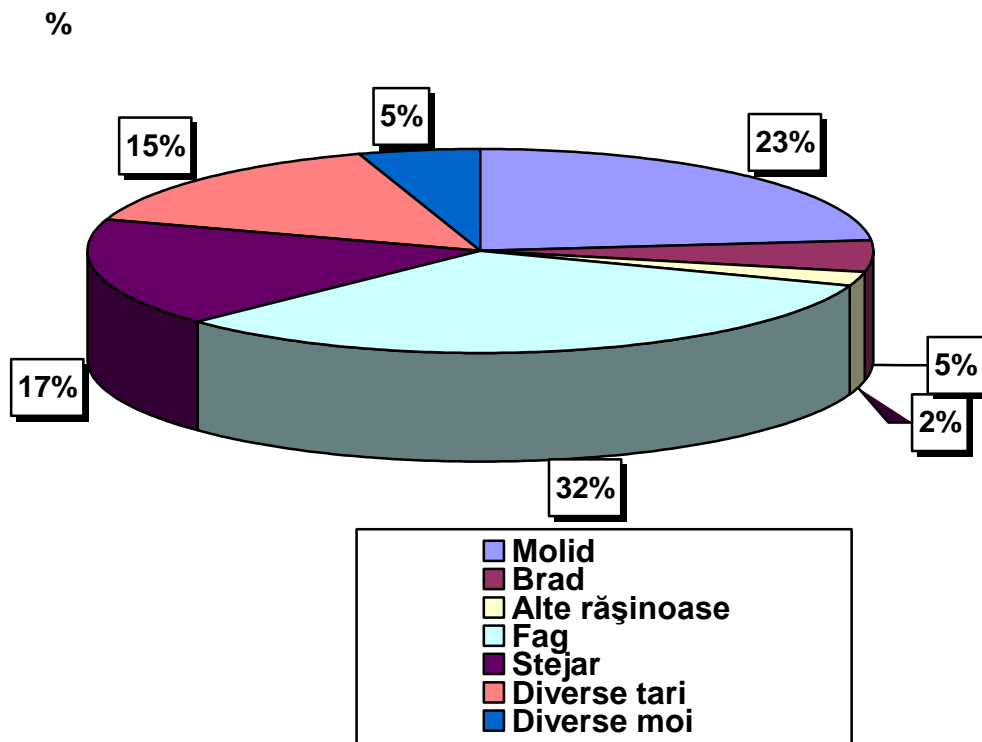
Distribuția pădurilor pe forme de relief



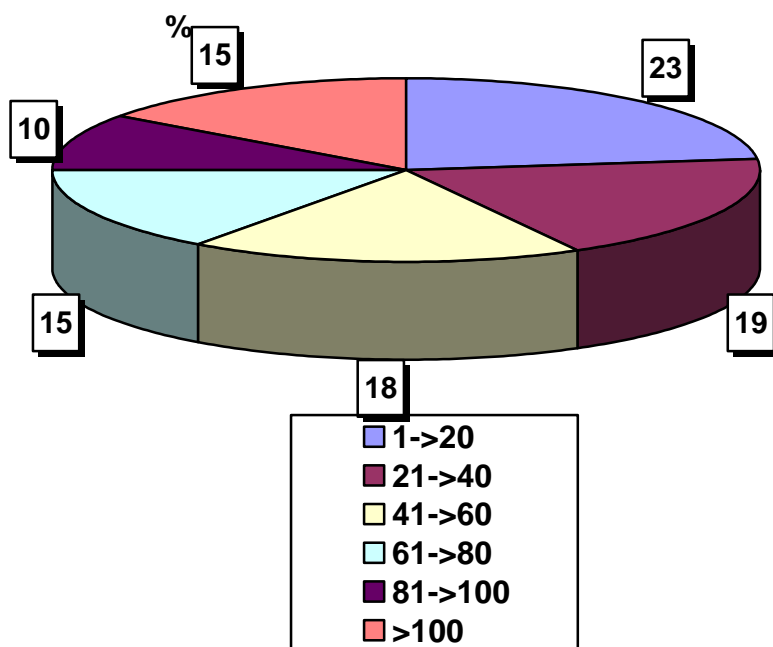
Distribuția pădurilor pe etaje fitoclimatice



2.1.4. Distribuția pădurilor pe specii si grupe de specii



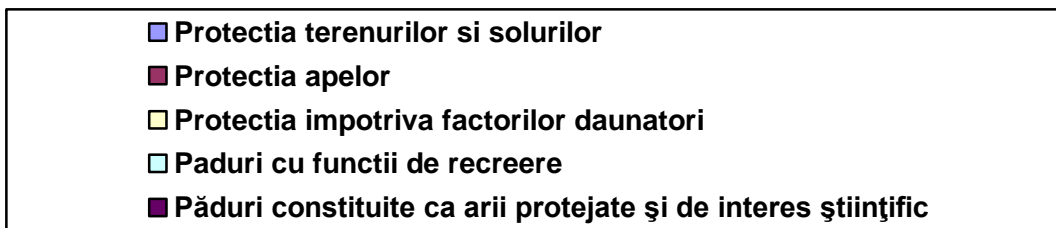
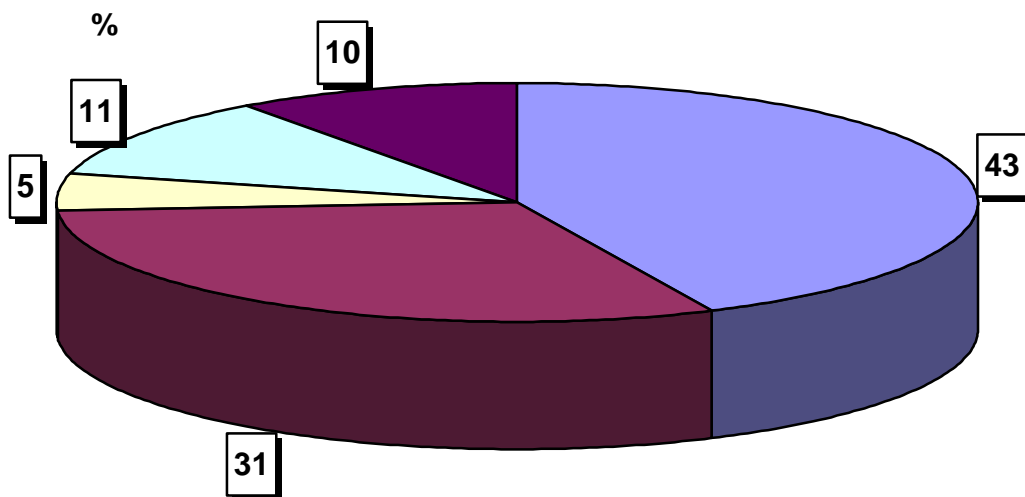
2.1.5. Distribuția pădurilor pe clase de vârstă



2.1.6 Distribuția pădurilor pe grupe funcționale

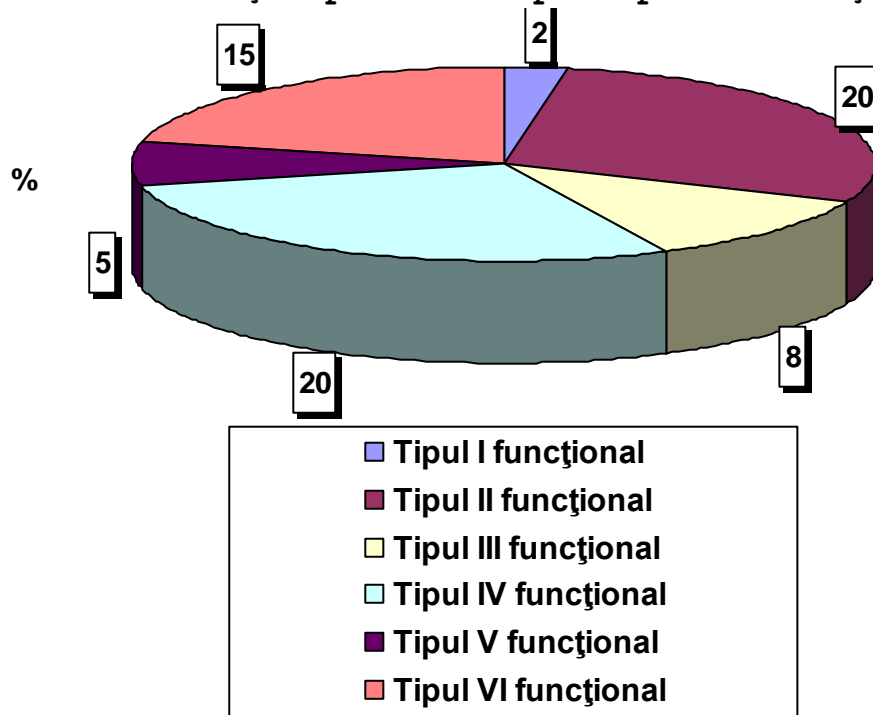
Grupa I funcțională - păduri cu funcții de protecție și producție reprezintă 53.3% din suprafața pădurilor.

Categoriile de protecție pentru arboretele încadrate în grupa I funcțională



Grupa II- a funcțională - păduri cu funcții de producție și protecție reprezintă 46.7 % din suprafața pădurilor.

2.1.7. Distribuția pădurilor pe tipuri funcționale



* Notă

În tipul I funcțional nu sunt permise intervenții silviculturale. Prin excepție, în anumite situații, acestea se pot realiza cu acordul Academiei Române.

În tipul II funcțional sunt permise numai lucrări de conservare.

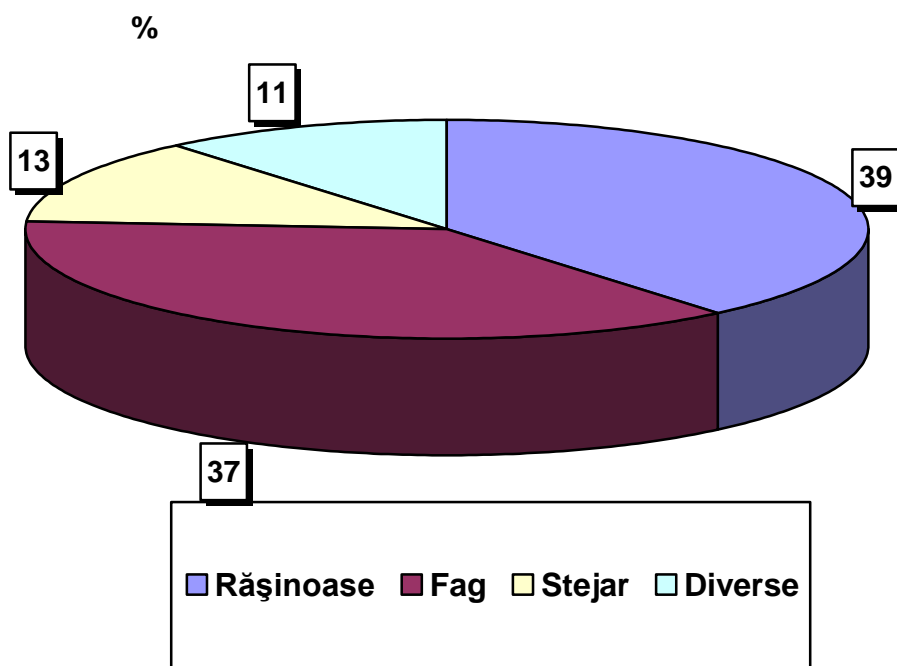
În tipurile III și IV funcționale sunt permise tratamente intensive care promovează regenerarea naturală. Prin excepție, la molid, pin, plop euramerican, salcam, salcie se pot aplica tăieri rase.

În tipurile V și VI funcționale sunt permise toate tipurile de tratamente.

2.1.8. Volumul total pe picior al pădurilor

Volumul total pe picior al pădurilor este de 1.413 milioane mc. Repartiția volumului total, pe specii și categorii de specii, se prezintă astfel:

Volumul pe picior, pe specii și categorii de specii a pădurilor



2.1.9. Volumul mediu la hectar

Volumul mediu la hectar al arboretelor care constituie fondul forestier este de 218 mc. Media europeană a volumului mediu la hectar este de 147 mc.

2.1.10. Creșterea medie anuală

Creșterea medie anuală este de 5,6 mc/an/ha. Media europeană a creșterii medii anuale este de 4,4 mc/an/ha.

2.1.11. Posibilitatea anuală

Posibilitatea anuală a pădurilor României este de 22,3 milioane mc.

2.1.12. Suprafața de pădure/locuitor

Suprafața de pădure pe locuitor este de 0,30 ha/loc (la 1 iulie 2010 populația României a fost de 21.431.298 locuitori¹), apropiată de cea europeană 0,31 ha/loc.

3. CADRUL INSTITUȚIONAL ȘI LEGISLATIV

3.1 Cadrul instituțional

În cursul anului 2010, în cadrul Ministerului Mediului și Pădurilor, componenta de silvicultură a fost coordonată de un secretar de stat. În cadrul acestei structuri au funcționat o direcție generală și trei direcții.

În subordinea Ministerului, Agriculturii și Dezvoltării Rurale au funcționat 9 inspectorate teritoriale de regim silvic și de vânătoare, având un număr de 467 persoane angajate.

3.2 Cadrul legislativ

În cursul anului 2010 au fost elaborate o serie de proiecte de reglementare, prezentate în tabelul de mai jos, care au avut drept scop actualizarea legislației silvice în concordanță cu dinamica retrocedării și cu alinierea acestora la normele europene.

Tabel nr. 3.2.1

Tipul actului normativ	Nr.
Lege	5
Ordonanță de Urgență a Guvernului	1
Ordonanță a Guvernului	0
Hotărâre de Guvern	2
Ordin de ministru	19

Principalele acte normative elaborate și promovate sunt următoarele:

1. Legea **Nr. 54 din 19-Martie-2010** pentru abrogarea alin. (2) și (3) ale art. 34 din Legea nr. 46/2008 - Codul silvic

2. Lege **Nr. 95 din 21-Mai-2010** pentru modificarea alin. (1) al art. 10 din Legea nr. 46/2008 - Codul silvic
3. Lege **Nr. 100 din 03-Iunie-2010** privind împădurirea terenurilor degradate
4. Lege **Nr. 156 din 12-Iulie-2010** pentru completarea art. 62 din Legea nr. 46/2008 - Codul silvic
5. Lege **Nr. 171 din 16-Iulie-2010** privind stabilirea și sancționarea contravențiilor silvice
6. Ordonanță de urgență **Nr. 102 din 17-Noiembrie-2010** pentru modificarea și completarea Legii vânătorii și a protecției fondului cinegetic nr. 407/2006
7. Hotărârea Guvernului **Nr. 118 din 17-Februarie-2010** pentru aprobarea Metodologiei de achiziționare prin cumpărare, schimb sau donație de către stat, prin Regia Națională a Pădurilor - Romsilva și ceilalți administratori, a terenurilor ce pot fi incluse în fondul forestier proprietate publică a statului
8. Hotărâre **Nr. 242 din 24-Martie-2010** privind aprobarea bugetului de venituri și cheltuieli pe anul 2010 al Regiei Naționale a Pădurilor - Romsilva, aflată sub autoritatea Ministerului Mediului și Pădurilor
9. Ordin **Nr. 19 din 13-Ianuarie-2010** pentru aprobarea Ghidului metodologic privind evaluarea adecvată a efectelor potențiale ale planurilor sau proiectelor asupra ariilor naturale protejate de interes comunitar
10. Ordin **Nr. 190 din 17-Februarie-2010** pentru aprobarea Listei prețurilor de referință pentru anul 2010, folosite la calculul contravalorii materialelor lemnoase
11. Ordin **Nr. 295 din 03-Martie-2010** privind modificarea anexelor nr. 1 și 2 la Ordinul ministrului agriculturii și dezvoltării rurale nr. 762/2008 pentru aprobarea modelului autorizației de înființare și funcționare a crescătoriilor de vânat și a complexurilor de vânătoare și al documentelor legale de proveniență a exemplarelor de vânat care intră și ies în/din crescătoriile de vânat și complexurile de vânătoare
12. Ordin **Nr. 294 din 03-Martie-2010** pentru modificarea anexei nr. 3 la Ordinul ministrului agriculturii și dezvoltării rurale nr. 216/2008

- privind aprobarea Criteriilor de acordare a licenței pentru gestionarii fondurilor cinegetice
13. Ordin **Nr. 367 din 17-Martie-2010** pentru aprobarea valorii concesiunii, a modului de calcul și a modului de plată a redevenței obținute din concesionarea terenurilor forestiere proprietate publică a statului, aferente activelor vândute de Regia Națională a Pădurilor - Romsilva, precum și a modelului de contract de concesiune
 14. Ordin **Nr. 460 din 01-Aprilie-2010** pentru aprobarea Metodologiei de atestare a unităților specializate să elaboreze amenajamente silvice
 15. Ordin **Nr. 544 din 14-Aprilie-2010** pentru modificarea art. II din Ordinul ministrului mediului și pădurilor nr. 294/2010 pentru modificarea anexei nr. 3 la Ordinul ministrului agriculturii și dezvoltării rurale nr. 216/2008 privind aprobarea Criteriilor de acordare a licenței pentru gestionarii fondurilor cinegetice
 16. Ordin **Nr. 718 din 07-Mai-2010** pentru aprobarea Normelor metodologice privind atestarea persoanelor fizice și juridice care efectuează proiectarea și/sau execută lucrări de îmbunătățiri funciare din domeniul silvic
 17. Ordin **Nr. 904 din 10-Iunie-2010** pentru aprobarea Procedurii privind constituirea și autorizarea ocoalelor silvice și atribuțiile acestora, modelul documentelor de constituire, organizare și funcționare, precum și conținutul Registrului național al administratorilor de păduri și al ocoalelor silvice
 18. Ordin **Nr. 1039 din 01-Iulie-2010** pentru aprobarea Metodologiei de atestare a experților care certifică, din punct de vedere tehnic, calitatea lucrărilor de amenajare a pădurilor și a Metodologiei de atestare ca Șefi de proiect pentru lucrări de amenajare a pădurilor
 19. Ordin **Nr. 1221 din 11-August-2010** pentru aprobarea Regulamentului privind atribuirea dreptului de gestionare a faunei cinegetice
 20. Ordin **Nr. 1028 din 30-Iunie-2010** privind aprobarea delimitării și descrierii regiunilor de proveniență pentru materialele de bază din care se obțin materiale forestiere de reproducere din categoriile „sursă identificată” și „selecționat”, pentru speciile de interes forestier din România

21. Ordin **Nr. 1343 din 24-August-2010** pentru aprobarea prețului mediu al unui metru cub de masă lemnoasă pe picior
22. Ordin **Nr. 1342 din 24-August-2010** privind modul de stabilire a tarifelor de practicare a vânătorii
23. Ordin **Nr. 1433 din 09-Septembrie-2010** pentru modificarea Procedurii privind constituirea și autorizarea ocoalelor silvice și atribuțiile acestora, modelul documentelor de constituire, organizare și funcționare, precum și conținutul Registrului național al administratorilor de păduri și al ocoalelor silvice, aprobată prin Ordinul ministrului mediului și pădurilor nr. 904/2010
24. Ordin **Nr. 1533 din 24-Septembrie-2010** pentru suspendarea aplicabilității prevederilor art. 15-20 din Procedura privind constituirea și autorizarea ocoalelor silvice și atribuțiile acestora, modelul documentelor de constituire, organizare și funcționare, precum și conținutul Registrului național al administratorilor de păduri și al ocoalelor silvice, aprobată prin Ordinul ministrului mediului și pădurilor nr. 904/2010
25. Ordin **Nr. 1898 din 11-Noiembrie-2010** pentru aprobarea Regulamentului de vânzare a masei lemnoase care se recoltează anual din fondul forestier proprietate publică a statului administrat de Regia Națională a Pădurilor - Romsilva
26. Ordin **Nr. 1948 din 17-Noiembrie-2010** privind aprobarea Metodologiei de atribuire a administrării ariilor naturale protejate care necesită constituirea de structuri de administrare și a Metodologiei de atribuire a custodiei ariilor naturale protejate care nu necesită constituirea de structuri de administrat
27. Ordin **Nr. 2053 din 23-Noiembrie-2010** pentru aprobarea modelului, conținutului și procedurii de înscriere în Registrul național al asociațiilor de proprietari de păduri

4. ADMINISTRAREA PĂDURILOR

Suprafața de fond forestier de 51% reprezentând proprietatea publică era administrată în principal de Regia Națională a Pădurilor -Romsilva iar proprietatea privată reprezentând 49% fiind în cea mai mare parte administrată de structurile silvice private.

Până la sfârșitul anului 2010 au fost autorizate și reautorizate (potrivit O.M. 904/2010) 463 structuri de administrare silvică din care 325 ocoale din structura Regiei Naționale a Pădurilor Romsilva și 138 ocoale silvice private.

Personalul silvic autorizat, încadrat în aceste structuri silvice este de 2621 persoane, în următoarea componență:

- Ingineri silvici - 439 persoane;
- Tehnicienii silvici - 206 persoane;
- Brigadieri și șefi district -424 persoane;
- Pădurari -1552 persoane;

5 ACTIVITATI SPECIFICE FONDULUI FORESTIER NATIONAL

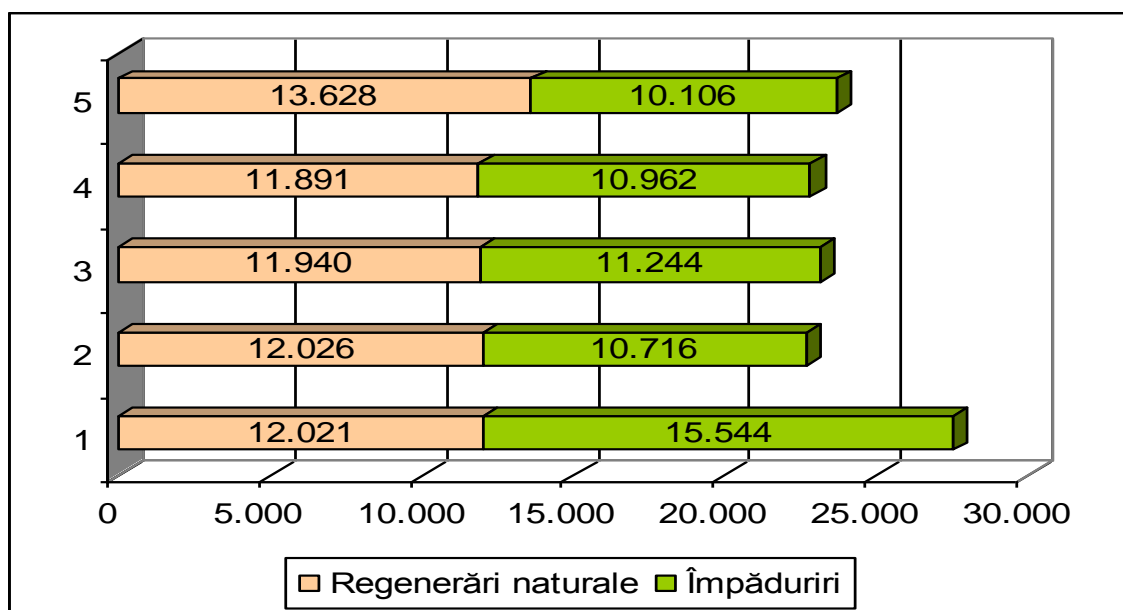
5.1 Regenerarea pădurilor

În anul 2010, s-au realizat lucrări de regenerare a pădurilor pe suprafața de 23734 hectare, din care 13628 ha (57,4%) au fost regenerări naturale, cu 1737 hectare mai puțin față de anul 2009 și 10.106 ha (42,6%) au fost reprezentate de împăduriri, cu 856 hectare mai puțin decât în anul precedent.

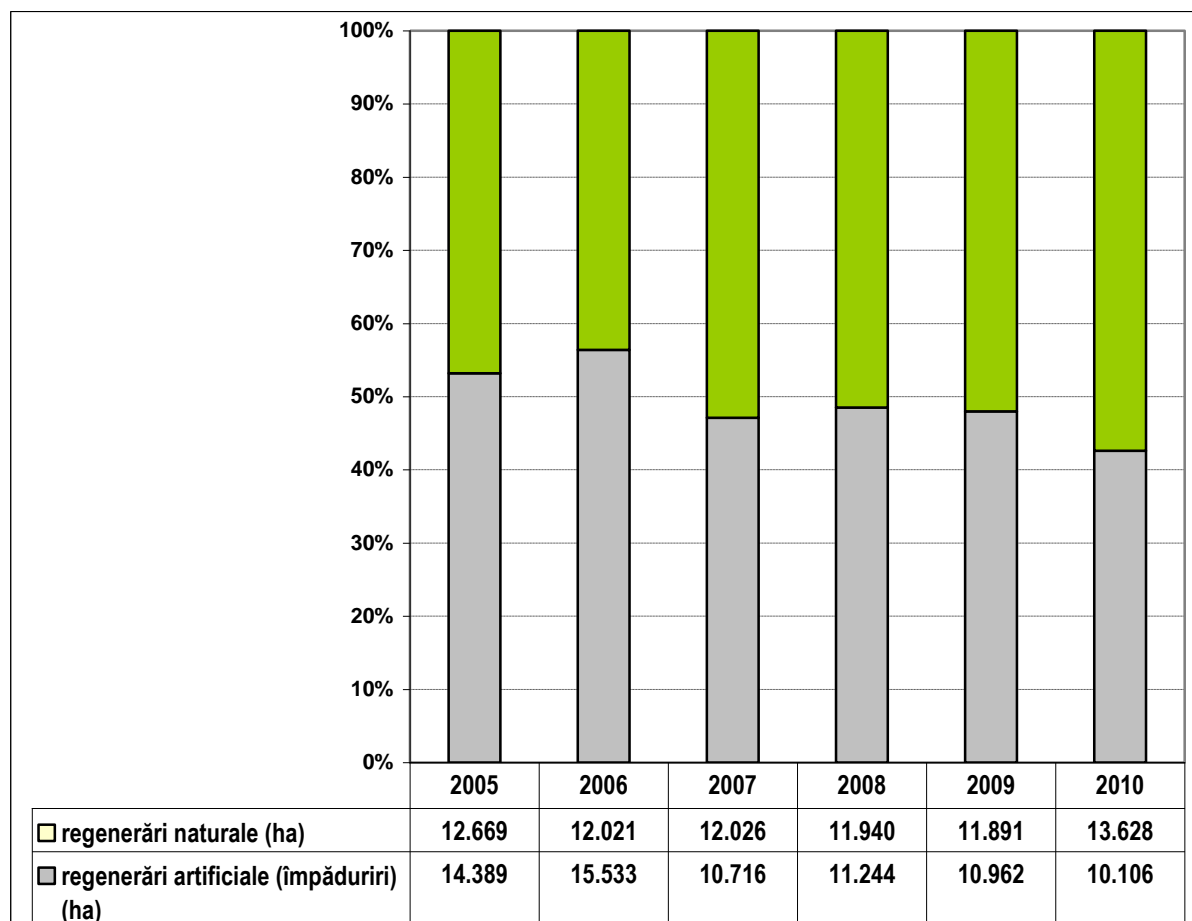
Comparativ cu anii anteriori, situația se prezintă astfel:

Nr.	Anul	Total regenerare	Regenerări naturale	Împăduriri
1	2006	27.554	12.021	15.544
2	2007	22.742	12.026	10.716
3	2008	23.184	11.940	11.244
4	2009	22.853	11.891	10.962
5	2010	23.734	13.628	10.106

Realizarea lucrărilor de regenerare



Evoluția suprafețelor regenerare natural și artificial, în perioada 2005 - 2010



Sursa: Ministerul Mediului și Pădurilor și INS

5.1.1 Regenerarea pădurilor proprietate publică a statului

Preocuparea pentru regenerarea suprafețelor de pădure de pe care s-a recoltat masa lemnoasă urmare aplicării tăierilor de produse principale, pentru împădurirea terenurilor fără vegetație forestieră, care nu au avut alte folosințe atribuite prin amenajamentele silvice, precum și pentru reconstrucția ecologică a terenurilor afectate de diferite forme de degradare, transmise în administrarea Regiei Naționale a Pădurilor - Romsilva sau achiziționate de aceasta, au constituit în anul 2010 obiective prioritare în programul de activitate.

Programul de regenerare a pădurilor în anul 2010 în fondul forestier proprietate publică a statului, aprobat prin Hotărârea nr. 1/2010 a Consiliului de Administrație al regiei, prevedea realizarea de lucrări de regenerare a pădurilor pe suprafața de 14.265 ha: 7.393 ha (51,8%) prin regenerări naturale și 6.872 ha (48,2%) prin împăduriri. Programul aprobat a urmărit asigurarea integrității și permanenței pădurilor, exercitarea cu continuitate a funcțiilor de protecție, de producție și recreative, precum și extinderea suprafeței fondului forestier prin împădurirea de terenuri degradate preluate în fondul forestier în anii anteriori de către Regia Națională a Pădurilor - ROMSILVA.

Inundațiile prelungite în zona dig-mal din Lunca Dunării, produse în cursul acestui an, au generat probleme deosebite prin întârzierea lucrărilor de pregătire a terenului pe suprafețele care trebuiau plantate în aceste zone și împiedicarea executării lucrărilor de împăduriri la nivelul programat.

Totodată, la direcțiile silvice Botoșani, Teleorman, Timiș, motivat de întârzierea procedurilor de achiziție a lucrărilor pentru reconstrucție ecologică în terenuri degradate, lucrările au început după jumătatea lunii noiembrie, neexistând condiții favorabile pentru finalizarea lor integrală.

În aceste condiții, Consiliul de Administrație al Regiei Naționale a Pădurilor - Romsilva, prin Hotărârea nr. 14/2010, a aprobat reșezarea în structură a programului de regenerare a pădurilor pentru anul 2010 astfel : regenerări naturale pe 8.005 ha și împăduriri 6.260 ha, programul pe total lucrări de regenerare a pădurilor rămânând la nivelul de 14.265 ha.

La nivelul anului 2010, programul de regenerare a pădurilor a fost realizat în procent de 106,6%, executându-se lucrări pe suprafața totală de 15.209 ha, cu 944 ha mai mare decât cea programată.

Toate direcțiile silvice și-au realizat programul de regenerare a pădurilor, unele cu depășiri.

Lucrările de regenerare pe cale naturală au fost efectuate pe suprafața de 8.849 ha, cu 844 ha mai mare decât cea planificată (110,5%), un număr de 32 de direcții silvice depășind programul.

Lucrările de împăduriri, programate a se realiza pe 6.260 ha, au fost realizate în procent de 101,6%, plantându-se 6.360 ha.

Pentru consolidarea plantațiilor înființate în anii precedenți și în primăvara anului 2010, au fost realizate lucrări de completări curente pe 5.029 ha și lucrări de refacere a plantațiilor calamitate pe suprafața de 1.047 ha.

În cele două campanii de împăduriri s-au utilizat 41.945 mii puieți forestieri.

Pentru susținerea financiară a lucrărilor de regenerare a pădurilor a fost necesară redistribuirea de fonduri de conservare și regenerare, în special către direcțiile silvice din sudul și estul țării, care, prin veniturile realizate nu au putut acoperi cheltuielile.

Valoarea lucrărilor de regenerare a pădurilor realizate în anul 2010 în fondul forestier proprietate publică a statului administrat de Regia Națională a Pădurilor - Romsilva, este de 92.576.331 lei, din care :17% (16.220.000 lei) reprezintă valoarea lucrărilor cu finanțare de la bugetul de stat.

5.1.2. Regenerarea pădurilor proprietate publică a unităților administrativ-teritoriale și proprietate privată a persoanelor fizice și juridice aflate sub contracte de administrare cu Regia Națională a Pădurilor-Romsilva

În fondul forestier aparținând altor deținători, administrat de Regia Națională a Pădurilor - Romsilva pe bază de contracte, în anul 2010 s-au executat lucrări de regenerare a pădurilor pe suprafața de 1.454 ha, din care pe 485 ha prin regenerări naturale și pe 969 ha prin împăduriri.

Pentru consolidarea plantațiilor efectuate în anii anteriori s-au executat lucrări de completări pe 148 ha. În aceste suprafețe s-au folosit 4.213 mii puieți forestieri.

Valoarea lucrărilor realizate a fost de 5.535.126 lei, decontate din fondul de conservare și regenerare a pădurilor, constituit de către deținători.

5.1.3. Regenerarea pădurilor proprietate publică a unităților administrative și teritoriale și proprietate privată a persoanelor fizice și juridice administrate de structuri silvice private

În fondul forestier proprietate publică a unităților administrativ-teritoriale și proprietate privată a persoanelor fizice și juridice, administrat de ocoale silvice private s-au realizat lucrări de regenerare a pădurilor pe 6614 ha, din care 4284 ha regenerări naturale și 2330 ha împăduriri.

5.1.4 Împădurirea terenurilor degradate

În vederea diminuării acțiunii factorilor climatici nefavorabili, a efectelor secetei, a eroziunii de orice fel a solului, Ministerul Mediului și Pădurilor a acționat pentru identificarea și delimitarea de terenuri degradate, devenite inapte pentru agricultură, în vederea ameliorării acestora prin împădurire.

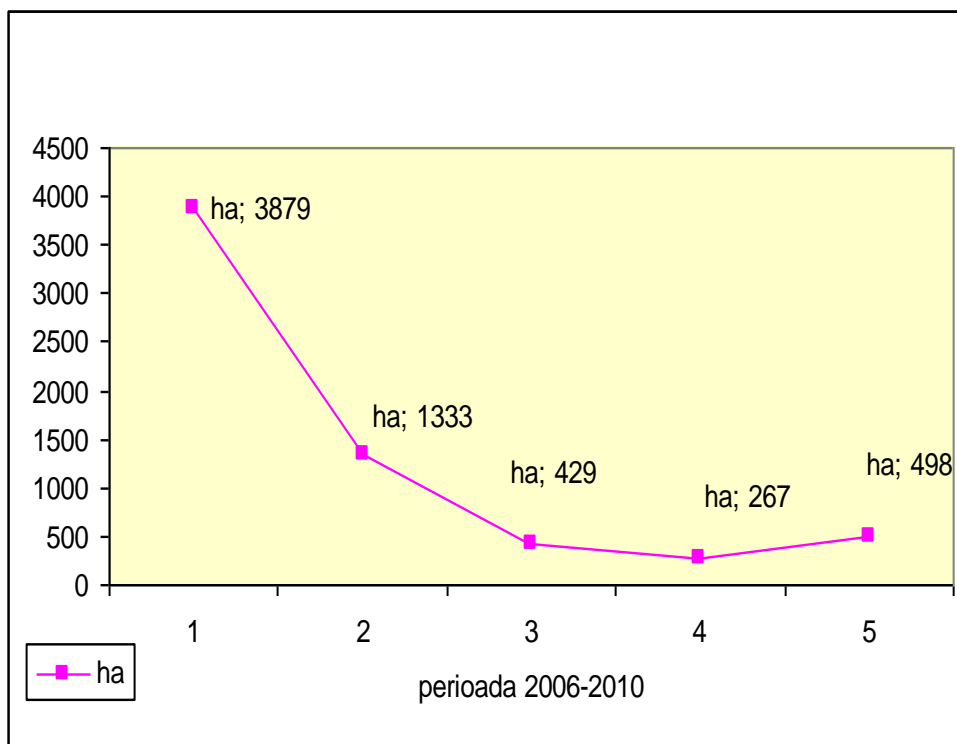
Această acțiune a avut în vedere două categorii de deținători ai terenurilor:

a) identificarea terenurilor degradate aflate în proprietatea publică a statului și în administrarea Agenției Domeniilor Statului și preluarea acestora de către Regia Națională a Pădurilor - Romsilva, în vederea împăduririi;

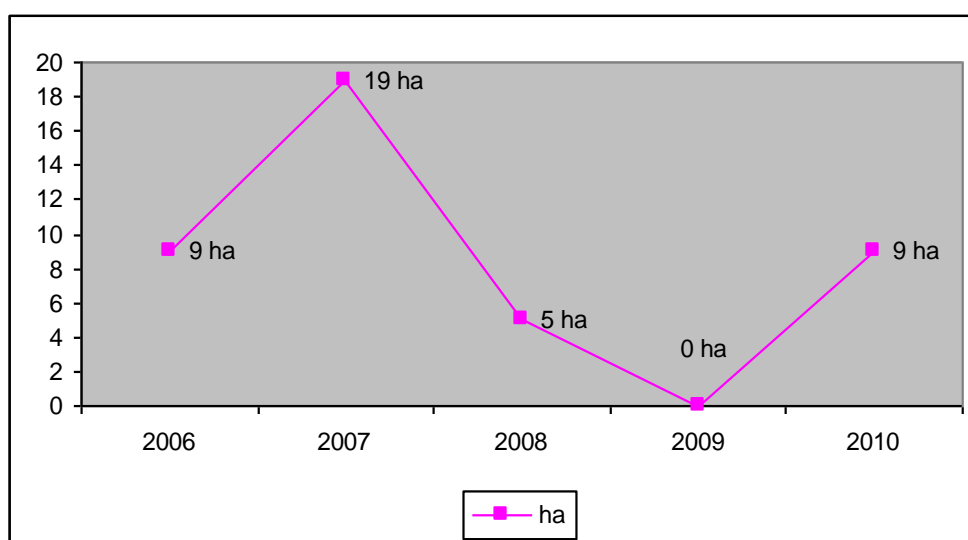
b) identificarea terenurilor degradate deținute de unitățile administrativ - teritoriale și de persoane fizice, în vederea împăduririi.

În fondul forestier național au fost realizate regenerări artificiale în terenuri degradate -498 ha și perdele forestiere de protecție-9 ha.

Grafic Regenerari artificiale in terenuri degradate din fondul forestier in perioada 2006-2010

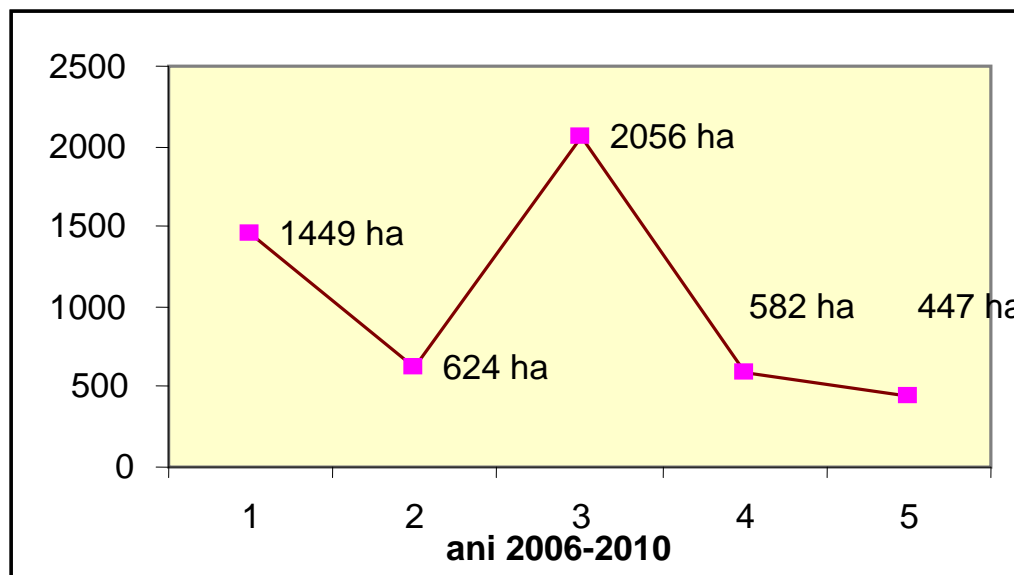


Grafic Regenerari artificiale in perdele forestiere din fondul forestier in perioada 2006-2010



In cursul anului 2010 au fost impadurite 447 ha terenuri din afara fondului forestier (109 ha perdele de protectie a campului si 338 ha impaduriri antierozionale).

Grafic.Evolutia suprafetelor regenerate artificial din afara fondului forestier in perioada 2006-2010



Din suprafata plantata in anul 2010 in fondul forestier proprietate publica a statului administrat de Regia Nationala a Padurilor - Romsilva, 496 ha reprezinta suprafata parcursa cu lucrari de reconstructie ecologica in terenuri degradate. Suprafete mai importante cu lucrari de impaduriri in teren degradat s-au realizat la directiile silvice Botosani - 46 ha, Braila - 81 ha, Teleorman - 143 ha si Vaslui - 107 ha.

Pentru sectorul forestier, in anul 2010, prin Legea bugetului de stat au fost stabilite investitiile finantate de la bugetul de stat, sumele (alocatii bugetare si credite externe) fiind utilizate cu prioritate in scopul extinderii suprafetelor ocupate de paduri si dezvoltarii infrastructurii forestiere.

In anul 2010 au fost executate lucrari de reconstructie ecologica pe o suprafata de 25.088,53 ha finantate de la bugetul de stat in valoare de 35.154,632 mii lei. Starea de masiv s-a realizat pe o suprafata de 3.571,13 ha.

Lucrarile finantate de la bugetul de stat in valoare de 37,107 mii lei de instalare a perdelelor

forestiere de protecție s-au executat pe o suprafață de 3,4 ha.

5.1.5 Lucrări de plantare executate în baza contractului privind "Fondul Prototip de Carbon"

Contractul de vânzare - cumpărare a unor reduceri de emisii de CO₂ încheiat între Regia Națională a Pădurilor - ROMSILVA și Banca Internațională pentru Reconstrucție și Dezvoltare a fost și în anul 2010 un obiectiv important al regiei în cadrul activității de împăduriri. În raportul preliminar privind verificarea Proiectului efectuat de dr. Hubertus Schmidtke TUEV-SUED Industrie Service GmbH se precizează „Plantațiile din cadrul proiectului au fost înființate conform planificării. Suprafețele pe care plantațiile nu au avut reușită deplină au fost replantate sau completate”. Plantațiile calamitate în anul 2006 prin inundațiile catastrofale ale Dunării vor fi refăcute după re-proiectare.

În cursul anului 2010, cantitatea totală de CO₂ acumulată în cadrul proiectului este de 23.141,9 tone, ca diferență între cantitatea de carbon sechestrată de plantații și emisiile generate pe parcursul desfășurării lucrărilor.

5.1.6 Recoltări de semințe

Față de un program de recoltări de semințe de 158.189 kg, în anul 2010 s-au recoltat 169.316 kg (107%), după cum urmează:

rășinoase - program 5.461 kg, realizat 6.740 kg (123,4%);

foioase total - program 152.728 kg, realizat 162.576 kg (106,4%);

din care:

- cvercinee - program 113.104 kg, realizat 110.545 kg (97,7%),
- alte specii de bază (fag, salcâm, gladița) - program 9.008 kg, realizat 11.656 kg (129,4%);
- specii de amestec - program 13.177 kg, realizat 15.115 kg (114,7%);
- specii de ajutor - program 5.124 kg, realizat 4.521 kg (88,2%).

5.1.7.Culturi în pepiniere

Prin programul culturilor în pepiniere din primăvara și toamna anului 2010, care a prevăzut:

- semănături în solarii - 21.787 m.p.;
- culturi în pepiniere - total - 31.704 ari, din care:

semănături în camp - 18.499 ari;

repicaje - 2.572 ari;

butășiri - 10.633 ari,

s-a urmărit producerea de către fiecare direcție silvică a puieților necesari executării lucrărilor de împăduriri în fondul forestier administrat, dar și pentru eventualele solicitări ale altor deținători de terenuri.

La finele anului 2010 s-au realizat următoarele suprafețe cu culturi în pepiniere:

- semănături în solarii - 23.055 m.p. (105,8%);
- culturi în pepiniere - total - 34.677 ari (109,4%), din care:
 - semănături - 19.292 ari (104,3%);
 - repicaje - 2.826 ari (109,9%);
 - butășiri - 12.559 ari (118,1%).

5.2 Amenajarea pădurilor

Realizarea cadrului necesar gestionării durabile a pădurilor s-a asigurat în concordanță cu prevederile legale, prin amenajamente silvice.

Realizările din anul 2010, structurate în raport cu fazele procesului tehnic de elaborare a amenajamentelor, sunt prezentate mai jos.

5.2.1 Culegerea datelor de teren

S-au executat, în vederea elaborării amenajamentelor, descrieri parcelare pentru o suprafață de 282.931 ha, din care:

- 243.533 ha fond forestier administrat de Regia Națională a Pădurilor - Romsilva, în cadrul a 22 de ocoale silvice.

- 21.157 ha fond forestier proprietate publică a unităților administrativ - teritoriale și a persoanelor juridice de drept privat;

-18.241 ha fond forestier proprietate privată a persoanelor fizice.

5.2.2 Redactarea în concept a amenajamentelor silvice

S-au redactat amenajamente în concept pentru o suprafață de 358.766 ha astfel:

- 41.223 ha fond forestier proprietate publică a unităților administrativ - teritoriale și a persoanelor juridice de drept privat;

- 13.914 ha fond forestier proprietate privată a persoanelor fizice;

- 303.629 ha fond forestier administrat de Regia Națională a Pădurilor - Romsilva (30 ocoale silvice).

5.2.3 Definitivarea amenajamentelor silvice

Pentru pădurile în care datele de teren s-au obținut în anul 2009 s-au definitivat de către ICAS amenajamentele pentru 20 ocoale silvice, cu o suprafață de 186.870 ha.

Pentru fondul forestier în care datele de teren s-au obținut în anul 2009, s-au definitivat amenajamentele pentru 23 ocoale silvice, cu o suprafață de 230.000 ha.

Lucrările s-au executat de Institutul de Cercetări și Amenajări Silvice.

5.2.4 Aprobarea amenajamentelor și a studiilor de cercetare

În Comisia tehnică de avizare pentru silvicultură din cadrul Ministerului Mediului Pădurilor, în cursul anului 2010 s-au avizat 362 lucrări elaborate, după cum urmează:

- 360 amenajamente, din care 42 pentru ocoalele silvice din structura Regiei Naționale a Pădurilor, 43 studii de modificare / prelungire a prevederilor / valabilității amenajamentelor silvice, 44 pentru unitați administrativ-teritoriale și 231 pentru persoane fizice și juridice de drept privat;

- 2 studii de cercetare.

5.2.5 Modernizarea bazei cartografice

Activitatea de actualizare și dezvoltare a bazei cartografice a fost asigurată de Institutul de Cercetări și Amenajări Silvice și a inclus:

- lucrări de definitivare și tipărire a bazei cartografice necesară lucrărilor de amenajare a pădurilor, utilizând tehnici de cartografie digitală,

- utilizarea tehnicilor GIS la elaborarea amenajamentelor silvice,

- digitizarea bazei cartografice aflată în arhiva ICAS.

În cadrul preocupărilor de actualizare și dezvoltare a bazei cartografice, Institutul de Cercetări și Amenajări Silvice, în cursul anului 2010, a elaborat în sistem GIS, amenajamentele silvice pentru 12 ocoale silvice, din structura RNP Romsilva, cu o suprafață totală de 175.418 ha (968 planuri de baza).

5.3 Recoltarea masei lemnoase

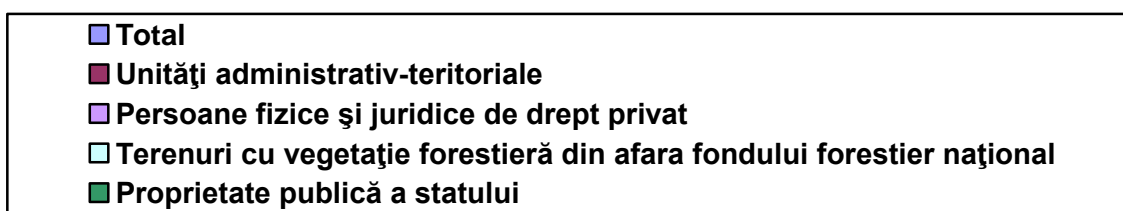
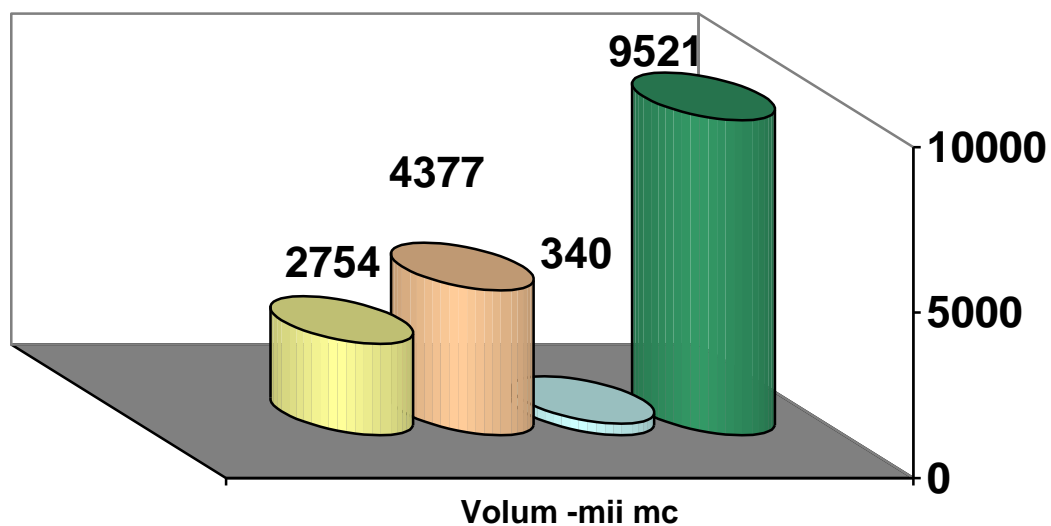
5.3.1 Recoltarea masei lemnoase din fondul forestier național

Masa lemnoasă recoltată în anul 2010 (16992 mii mc) a fost mai mare față de anul 2009 (16.520 mii mc) cu 2,8% (472 mii mc).

În conformitate cu prevederile amenajamentelor silvice s-a recoltat în anul 2010 un volum total de masă lemnoasă de 16,99 mil. mc, repartizată pe categorii de proprietate sau deținători:

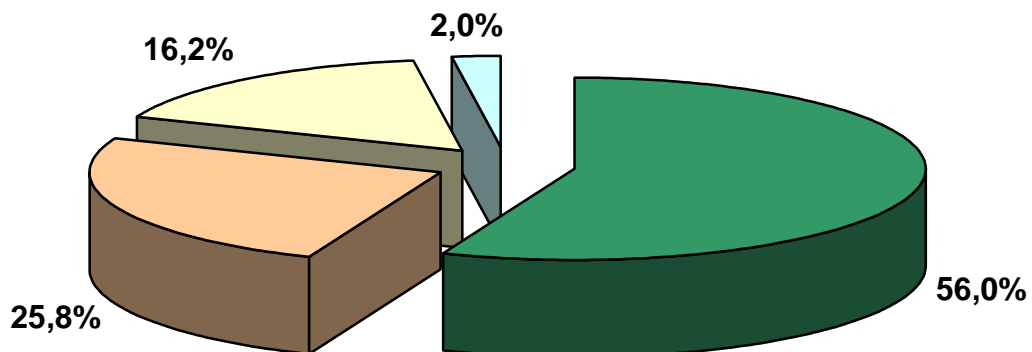
Tab. 5.3.1.1 - pentru anul 2010

Anul	Volum mii mc				
	Total	din care repartizat pe			
		Proprietate publică a unităților administrativ teritoriale	Proprietate privată a persoanelor fizice și juridice	Vegetația situată pe terenuri din afara fondului forestier național	Proprietate publică a statului
2010	16.992	2.754	4.377	340	9.521



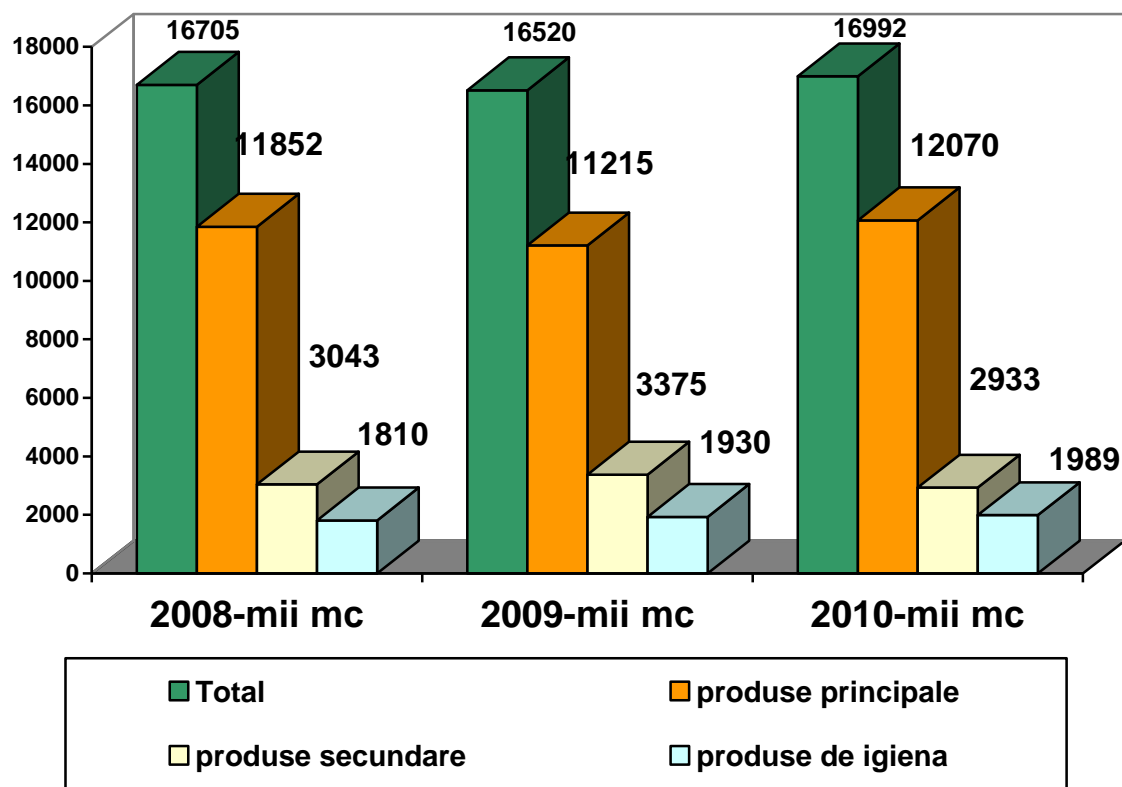
Structura volumului de masa lemnoasa recoltat, pe forme de proprietate, in anul 2010

Total: 100%

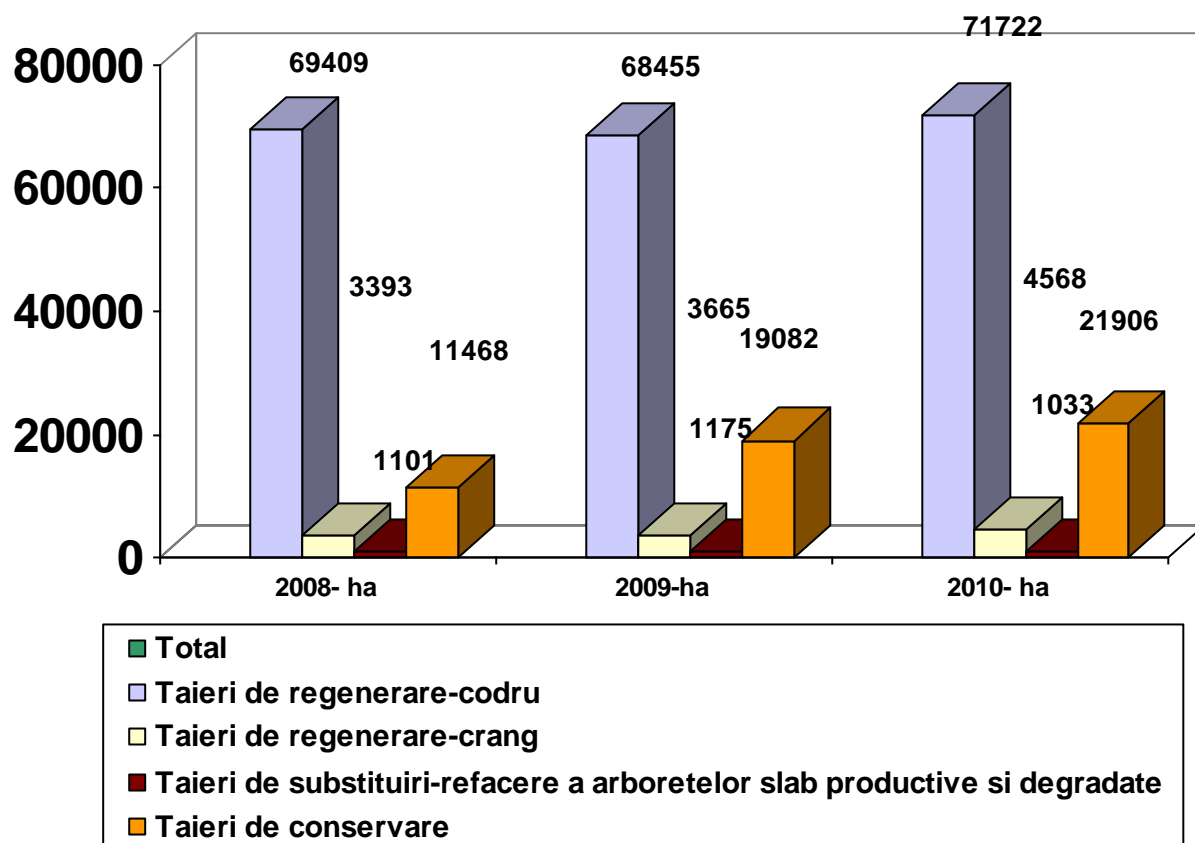


- Proprietate publica a statului
- Proprietate privata a persoanelor fizice si juridice
- Proprietate publica a UAT
- Vegetatia din afara fondului forestier national

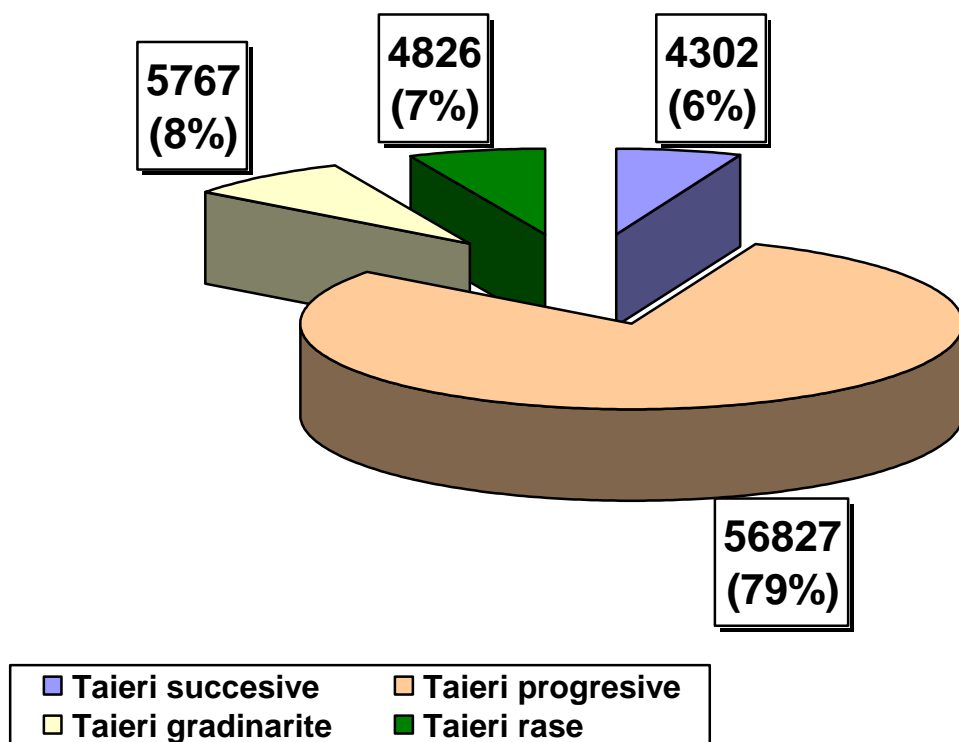
Masa lemnoasă recoltată pe categorii de produse comparativ 2008-2010 (mii mc)



Suprafața parcursa cu tăieri comparativ 2008-2010



Total taieri de regenerare in codru: 71.722 ha

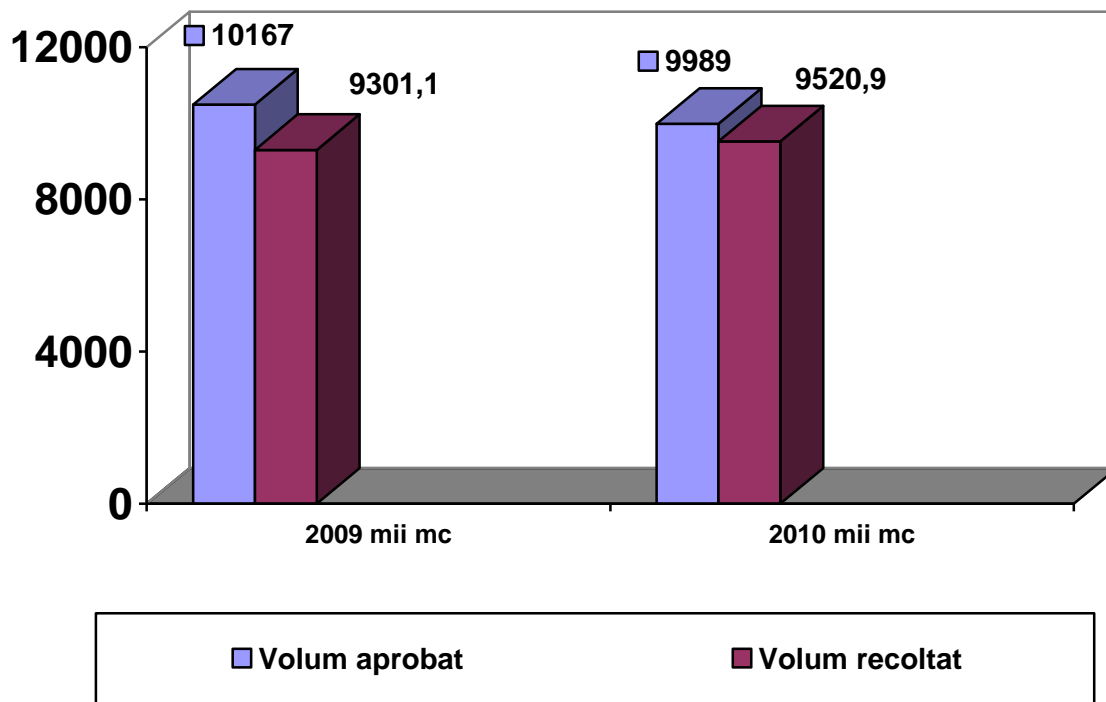


5.3.2 Recoltarea masei lemnoase din fondul forestier proprietate publică a statului administrat de Regia Națională a Pădurilor – Romsilva

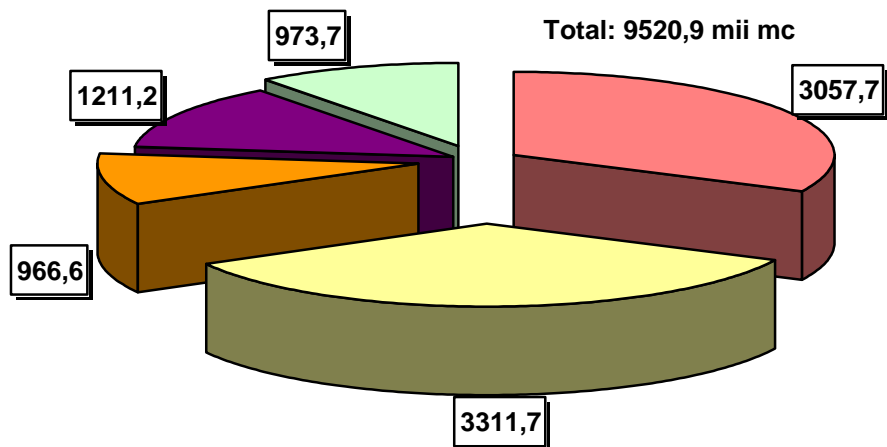
În conformitate cu prevederile Legii nr. 46/2008 – Codul silvic, Consiliul de Administrație al Regiei Naționale a Pădurilor – Romsilva a stabilit un program de recoltare a masei lemnoase în anul 2010 de 9989 mii mc.

Față de acest program, în condițiile în care în anul 2010 piața lemnului a fost afectată de criza economică globală, s-au exploatat pînă la sfîrșitul anului doar 9520.9 mii mc, rămînînd neexploatat un volum de 468.1 mii m.c.

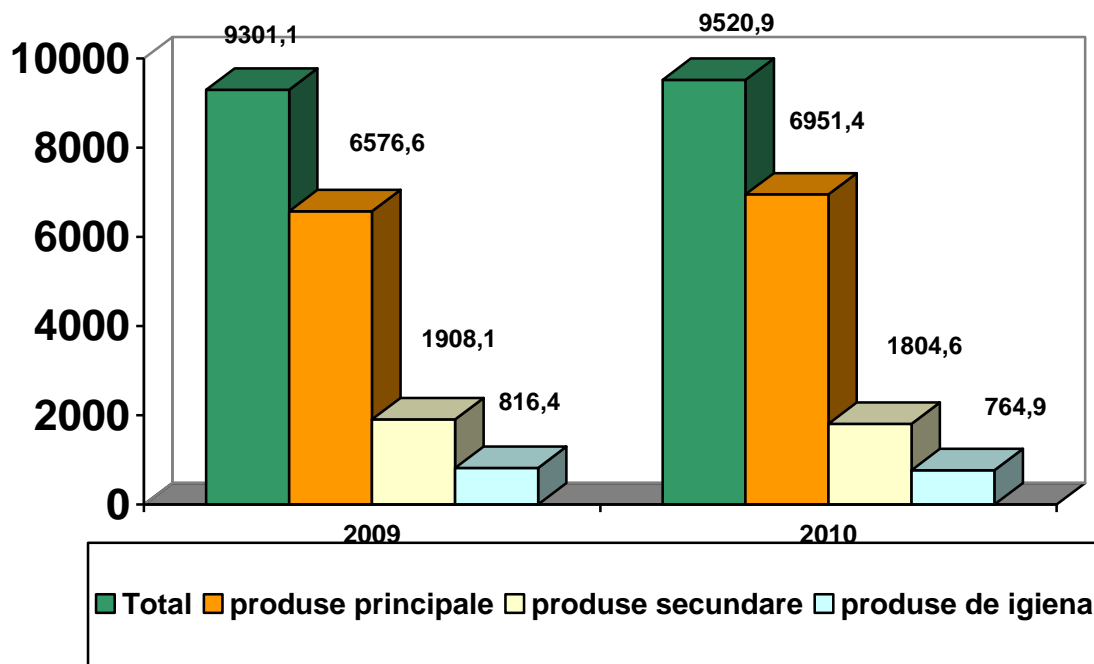
Comparativ cu anul 2009, volumul de lemn recoltat în anul 2010 este mai mare cu 219.8 mii mc.



Volumul de lemn recoltat, total, pe specii și categorii de specii din padurile proprietatea statului administrate de Regia Nationala a Padurilor Romsilva pentru anul 2010

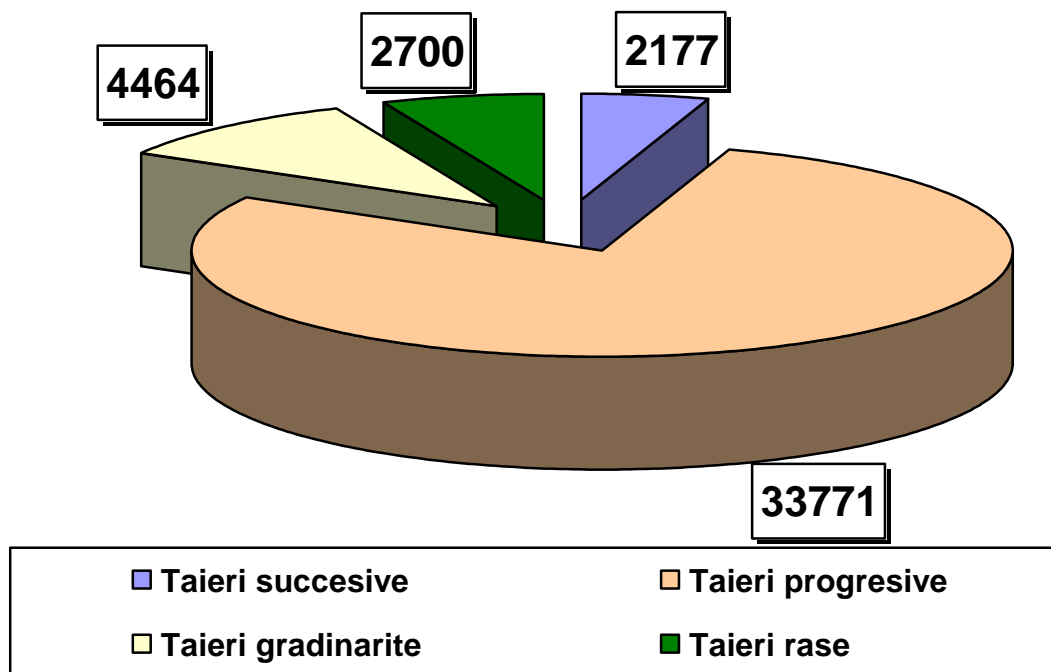


Masa lemnoasă recoltată din pădurile proprietatea
statului administrate de Regia Nationala a Padurilor
Romsilva pe categorii de produse comparativ 2009-
2010 (mii mc)



Suprafața parcursă cu tăieri în pădurile proprietatea statului administrate de Regia Nationala a Padurilor Romsilva

Total tăieri de regenerare in codru in anul 2010: 43.112 ha

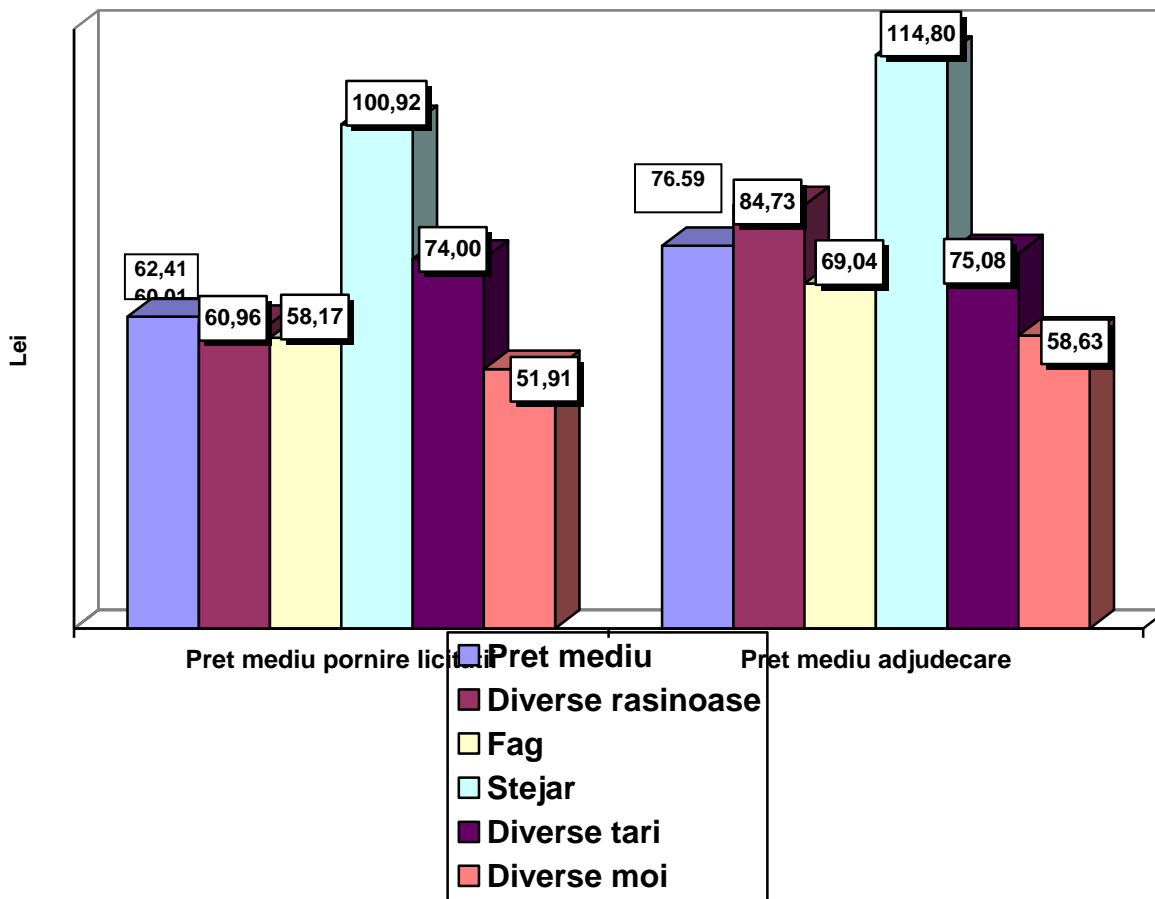


Din volumul total de 9520,9 mii mc recoltați până la sfârșitul anului 2010:

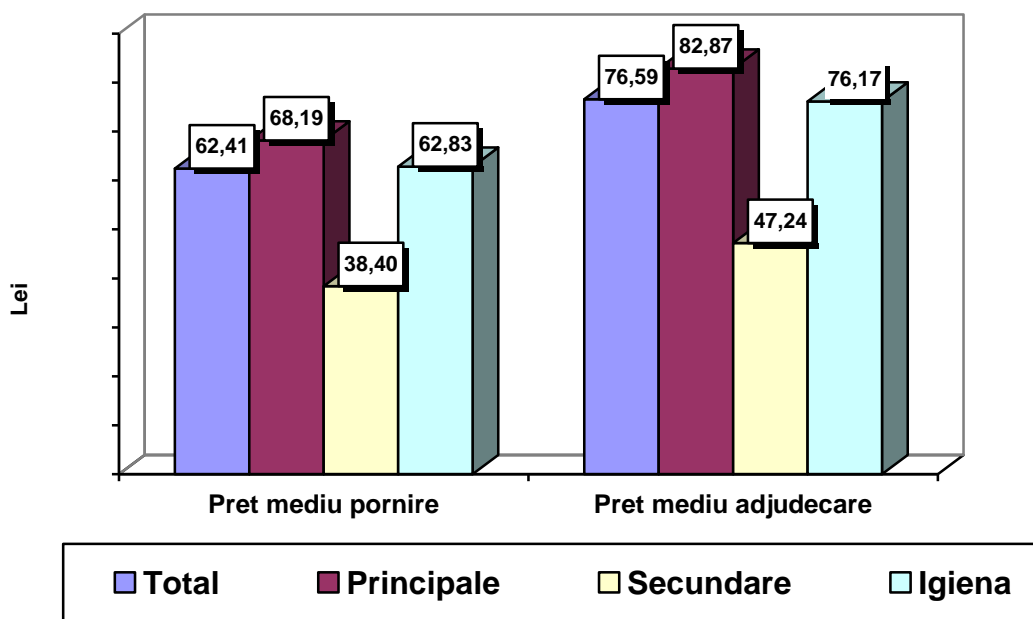
- 5.862,8 mii mc (62 %) s-au exploatat de agenți economici atestați, în cadrul contractelor de furnizare a masei lemnoase pe picior;
- 1644,2 mii mc (17%) s-au exploatat prin prestații servicii de exploatare de către agenți economici atestați;
- 2013,9 mii mc (21%) s-au exploatat cu forțe proprii, în regia unităților silvice.

În anul 2010, Regia Națională a Pădurilor - Romsilva, față de un preț mediu de pornire la licitații de 62.41 lei/mc, a obținut un preț mediu de adjudecare de 76.59 lei/mc, înregistrându-se o creștere de 22.7%.

Prețurile medii de pornire și adjudecare la licitații,
pe specii și categorii de specii



Prețul mediu de pornire și adjudecare la licitații, pe categorii de produse



Prețul mediu de valorificare a masei lemnoase

În privința prețurilor medii de valorificare a masei lemnoase pe picior, în anul 2010 din pădurile proprietate publică a statului administrate de Regia Națională a Pădurilor - Romsilva prețul mediu de valorificare a masei lemnoase pe picior a fost de 76,59 lei/mc.

Tabelul 5.3.7.1

Evoluția prețului mediu de valorificare a masei lemnoase pe picior din padurile proprietate publica a statului - lei/mc		
2008	2009	2010
78,6	77,4	76,6

5.3.4 Lucrări de îngrijire a arboretelor tinere

În pădurile proprietate publică a statului administrate de Regia Nationala a Padurilor Romsilva, programul lucrărilor de îngrijire a arboretelor tinere pe anul 2010 a fost de 83556 hectare, iar în pădurile altor proprietari, pe care regia prin direcțiile silvice le administrează pe bază de contracte, programul a fost de 8253 hectare.

Programele acestor lucrări au fost realizate și depășite în proporții însemnate, atât pe total cât și pe natură de lucrări, conform datelor din tabloul de mai jos:

- hectare-

Natura lucrării	TOTAL			Păduri proprietatea statului			Păduri administrate cu contracte		
	Prog	Realiz	%	Prog	Realiz	%	Prog	Realiz	%
Degajări	7830	8288	106	7151	7508	105	679	780	115
Curățiri	15852	17286	109	14653	15953	109	1199	1333	111
Rărituri	67410	79397	118	60627	67990	112	6783	11407	168
Elagaj	1125	1227	109	1125	1227	109	-	-	-
TOTAL	92217	106198	115	83556	92678	111	8661	13520	156

5.3.5. Nereguli și deficiențe constatate

Pe linia exploatării masei lemnoase, exemplificăm o parte din abaterile constatate.

- s-a avizat cu ușurință starea de forță majoră și reeșalonarea termenelor de exploatare, fără a se urmări în permanență starea terenului, astfel încât să se folosească la maximum timpul favorabil de lucru în parchete;

- nu s-au aplicat la timp clauzele asiguratorii privind respectarea termenelor de exploatare, aplicarea penalităților sau rezilierea contractelor;
- utilajele de exploatare a lemnului de care dispun unitățile și subunitățile silvice, nu au fost utilizate în mod optim și la întreaga lor capacitate;
- necorelarea eșalonării la exploatare a masei lemnoase cu capacitatea reală de exploatare a unor agenții economici, pornindu-se din start cu premisa neîncadrării în termenele contractuale;
- uneori se acordă prin autorizațiile de exploatare alte termene de exploatare față de cele prevăzute în contractele încheiate de direcțiile silvice cu agenții economici;
- promovarea documentațiilor pentru contractarea lucrărilor de construire sau reabilitare și întreținerea drumurilor forestiere nu a fost corelată întotdeauna cu contractarea și eșalonarea la exploatare a masei lemnoase, producându-se întârzieri și greutăți în exploatarea și transportul lemnului;
- au fost cazuri când aprobarea și realizarea de drumuri de tractor pe versanți se face fără aprobarea direcțiilor silvice, așa cum prevăd reglementările în vigoare;
- actele de punere în valoare se verifică în unele cazuri în mod formal, fără a se cunoaște exact situația din teren;
- în documentațiile partizilor se găsesc uneori acte necorespunzător întocmite, neînregistrate sau nerezoluționate și neaprobat de șefii ocoalelor silvice;
- nu se completează la zi registrele de evidență (acte de punere în valoare, tăieri de îngrijire) astfel încât controalele se derulează cu dificultate, documentele găsindu-se cu întârziere sau la alte compartimente din cadrul ocolului silvic;
- nu se execută, în toate parchetele, minimum două controale de exploatare, iar în unele cazuri controalele efectuate sunt formale, fără exigența necesară;
- nu se urmărește în mod corespunzător modul de respectare a regulilor silvice de exploatare, iar în unele cazuri controalele efectuate sunt formale, fără exigența necesară;

- nu se urmărește în mod corespunzător modul de respectare a regulilor silvice de exploatare, atât în parchetele contractate cu agenți economici cât și în cele exploatate în regie proprie;
- uneori s-a constatat marcarea de arbori sănătoși, verzi, ca produse accidentale destinate aprovizionării populației sau marcarea și extragerea selectivă a unor exemplare din diverse specii (stejar, paltin etc), ca produse accidentale, pentru oferirea la licitație a produselor fasonate obținute.

5.4. Protecția pădurilor

5.4.1 Măsuri de protecție a pădurilor

Suprafața totală infestată în anul 2010 de insectele defoliatoare, în păduri de stejari, plop, salcie și alte foioase, a fost de 231.980 ha. Din această suprafață 5345 ha au fost incluse în zona de combatere și 22.6635 ha în zona de supraveghere. Față de anul precedent, infestările produse în principal de dăunătorul *Tortrix viridana* în combinație cu Geometridae, s-au mărit ca suprafață și au afectat pădurile din Câmpia Română și Dealurile Subcarpatice ale Munteniei.

Principali defoliatori identificați în pădurile de foioase au fost: *Tortrix viridana* și Geometridae pe 4.055 ha și *Lymantria dispar* pe 30 ha.

Combaterea defoliatorilor foioaselor s-a desfășurat în perioada 16 aprilie - 28 aprilie 2010, în păduri din raza Inspectoratelor Teritoriale de Regim Silvic și de Vânătoare București, Suceava, Ploiești și Constanța, în care s-au aplicat tratamente pe o suprafață efectivă de 4.674 ha. Suprafețe mai mari s-au tratat în raza Direcțiilor Silvice Ilfov - 1.242 ha și Ploiești - 1.167 ha. Pe 4506 ha s-au aplicat tratamente de combatere aviochimică și aviobiologică.

Din evaluările făcute pe teren în pădurile tratate rezultă că în anul 2010 eficacitatea tratamentelor a fost foarte ridicată în toate arboretele și la toți dăunătorii combătuți, procentele de mortalitate a insectelor fiind cuprinse între 95% și 100%.

Totodată, în paralel cu aceste acțiuni, a continuat promovarea metodelor de combatere biologică, prin

stimularea înmulțirii păsărilor insectivore, protejarea furnicilor folositoare și a mamiferelor utile (lilieci, arici, etc.).

Potrivit măsurilor stabilite, în arboretele de rășinoase infestate cu gândaci de scoarță, s-au amplasat curse feromonale de diferite tipuri, arbori cursă clasici, arbori cursă tratați chimic și amorsați cu feromoni și baterii de arbori cursă tratați chimic și amorsați cu feromoni.

În total, s-au amplasat 121.728 arbori cursă clasici, 38.541 curse feromonale și au fost tratați chimic arborii infestați doborâți. Suprafața totală pe care s-au executat lucrări de combatere a gândacilor de scoarță este de 309571 ha.

În plantații tinere de molid, brad și larice, trombarul puieților *Hylobius abietis* a fost combătut în timpul sezonului de vegetație, prin instalarea de scoarțe toxice, pe 3560 ha.

În pepinierele Regiei Naționale a Pădurilor, insectele au fost combătute pe 497 ha, paraziții vegetali (în principal *Microsphaera ab.*) pe 553 ha și rozătoarele pe 122 ha. Pentru prevenirea pășunatului ilegal s-au instalat 17,5 km de gard viu și s-au executat 26,9 km de șanțuri.

5.4.2 Evoluția fenomenului de uscure anormală a arborilor

Încă de la începutul secolului XX, în mai multe țări europene s-au semnalat fenomene de uscure prematură a arborilor pe picior. Începând din anul 1930, acest fenomen s-a semnalat și în pădurile de cvercinee din România. Treptat, fenomene de uscure prematură a arborilor pe picior au apărut și s-au accentuat în majoritatea țărilor europene, precum și în unele țări de pe continentul nord-american.

Fenomenul s-a agravat de la o etapă la alta, afectând la început stejăretele, gorunetele și șleaurile cu stejar pedunculat sau gorun. După anul 1980, s-au semnalat uscări cu urmări grave și în pădurile de brad, pin și molid, iar în prezent fenomenul de uscure a arborilor afectează practic toate speciile forestiere caracteristice climatului temperat - continental.

Acest fenomen este prezent în arborete de vârste, proveniențe și consistențe diferite, precum și pe o arie largă de condiții staționale.

Referitor la cauzele principale care determină apariția și evoluția fenomenului de uscure prematură, cercetările au evidențiat implicarea, în principal, a următorilor factori: secetele succesive și de lungă durată, poluarea industrială, pășunatul abuziv, exploatarea masei lemnoase prin aplicarea unor tehnologii neecologice și folosirea unor utilaje neadecvate ș.a.

În ultimele decenii, în mai multe zone forestiere, poluarea s-a accentuat, afectând mult starea de sănătate a arborilor din zonele respective. Poluarea industrială, atât cea internă cât și cea transfrontalieră, generează apariția ploilor acide. Pe arii extinse acționează și se resimte efectul nociv al pulberilor rezultate din activitatea unităților producătoare de materiale de construcții (ciment și var) precum și a centralelor electrice și termice ce funcționează pe bază de cărbune și sisturi bituminoase.

Uscări anormale datorate poluării industriale se semnalează la toate speciile forestiere aflate în zonele de impact ecologic precum Zlatna, Copșa Mică, Bocșa - Crivina, Turceni- Rovinari, Bicaz-Tașca, Anina etc. Gazele toxice și pulberile emantate în atmosferă au determinat o diminuare a proceselor fiziologice ale arborilor, reducerea sensibilă a creșterilor anuale de masă lemnoasă, uscarea și degradarea calitativă a lemnului, destructurarea solului urmată de fenomene de eroziune și alunecare a terenurilor în pantă.

La nivelul Regiei Naționale a Pădurilor, din analiza datelor furnizate de direcțiile silvice rezultă următoarele:

- suprafața cu păduri afectate de uscure este de 107.191 ha (3% din suprafața totală a pădurilor administrate de Regia Națională a Pădurilor - Romsilva). Față de anul 2009, se constată o ușoară scădere a suprafeței afectate cu 9.178 ha;
- la foioase, suprafața totală afectată de fenomenul de uscure este de 93.164 ha, reprezentând 4% din totalul suprafeței ocupate de aceste specii;
- dintre foioase, stejarul deține primul loc cu 18.805 ha fiind urmat de fag cu 6.664 ha;

- pe suprafețe mai reduse se înregistrează fenomenul de uscare la plopii euramericani, frasin și salcie ;

- la rășinoase suprafața totală afectată de fenomenul de uscare este de 14.027 ha, reprezentând 1% din totalul suprafeței ocupate de aceste specii;

- dintre rășinoase, pe primul loc ca suprafață afectată se situează bradul cu 6.517 ha, pe locurile următoare situându-se molidul și speciile de pini;

- volumul total al arborilor uscați sau în curs de uscare a fost de 206 mii mc. Din acest volum, 167 mii mc material lemnos au fost extrași în cursul anului 2010 iar diferența de 39 mii mc urmând a fi exploatată în cursul anului 2011.

5.5. Zone cu deficit de vegetație forestieră și disponibilități de împădurire

Județele în care pădurea ocupă suprafețe reduse sunt:

Călărași - 4%; Constanța - 5%; Brăila - 5%; Teleorman - 5%; Ialomița - 6%; Galați - 8%; Olt - 9%; Botoșani - 10%; Giurgiu - 11%; Timiș - 11%; Dolj - 12%; Tulcea - 12%. Ilfov+București - 15%.

Pentru perioada 2010 - 2013, se estimează o majorare a suprafeței ocupate cu vegetație forestieră cu prioritate în aceste județe. Această majorare se va realiza prin împăduriri în terenuri degradate inapte pentru agricultură și prin împăduriri în vederea realizării Sistemului național de perdele forestiere de protecție.

5.6. Scoateri definitive și ocupări temporare a terenurilor din fondul forestier

În conformitate cu competențele stabilite prin Legea nr.46/2008 - Codul silvic, în anul 2010, Ministerul Mediului și Pădurilor și subunitățile teritoriale au aprobat scoaterea definitivă pentru o suprafață de 86,3767 ha și scoaterea temporară pentru a suprafețelor ce însumează 109,3970 ha. În majoritatea situațiilor, terenurile scoase definitiv din fondul forestier au fost compensate cu terenuri echivalente ca

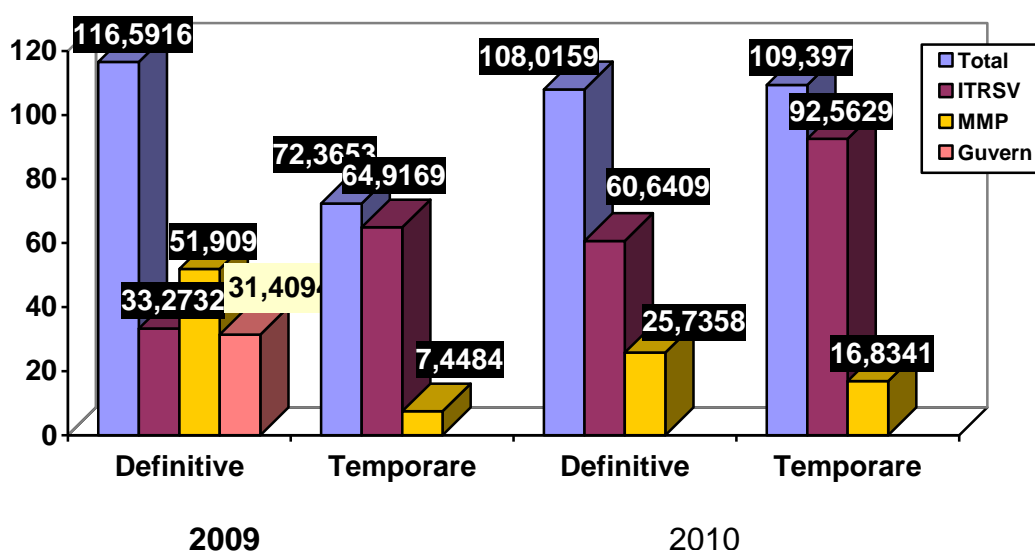
suprafață și bonitate - 166,9725 ha , oferite de beneficiari pentru a fi preluate în fondul forestier.

Prin 3 hotărâri ale Guvernului au fost scoase din fondul forestier național suprafețe însumând 21,6392 ha, compensate cu 95,7755 ha terenuri echivalente ca suprafață și bonitate.

Pentru terenurile cu suprafața mai mică de 1 hectar, inspectoratele teritoriale de regim silvic și vanatoare au avut competența de aprobare a scoaterii din circuitul silvic în conformitate cu prevederile Legii nr.46/2008 - Codul silvic și Ordinului nr.30/2009 privind delegarea competenței de aprobare a solicitărilor de scoatere definitivă sau de ocupare temporară a terenurilor din fondul forestier care au suprafața mai mică de 1 ha conducătorilor subunităților teritoriale de specialitate ale autorității publice centrale care răspunde de silvicultură, fiind aprobate scoateri definitive din fondul forestier național pentru o suprafață de 89,4734 ha și scoateri temporare pentru o suprafață de 92,5629 ha.

Terenurile cu suprafața de peste 1 hectar, scoase definitiv din fondul forestier în anul 2010 însumează 47,3750 ha. Aceste terenuri au fost compensate cu terenuri echivalente ca suprafață și bonitate - 174,2746 ha, oferite de beneficiari pentru a fi preluate în fondul forestier.

Comparativ cu anul 2009 situația în anul 2010 se prezintă astfel:



Din datele prezentate se observă o ușoară scădere în 2010 față de anul 2009 a suprafețelor scoase definitiv din fondul forestier cu un procent de 7 %.

5.7. Schimbări categorii de folosință silvică

În cursul anului 2010, Ministerul Mediului și Pădurilor a aprobat schimbarea categoriei de folosință pentru suprafața totală de 74,1003 ha. Din cele 74,1003 ha, 67% (49,9 ha) sunt destinate culoarelor de frontieră și fâșiilor de protecție a frontierei de stat, 29% (21,3482 ha) sunt destinate construirii de drumuri auto forestiere pentru accesibilizarea pădurilor, diferența de 4% (2,8521 ha) fiind reprezentată de terenuri trecute la folosință pepinieră, centru de vizitare și turn de comunicație.

5.8. Arii protejate

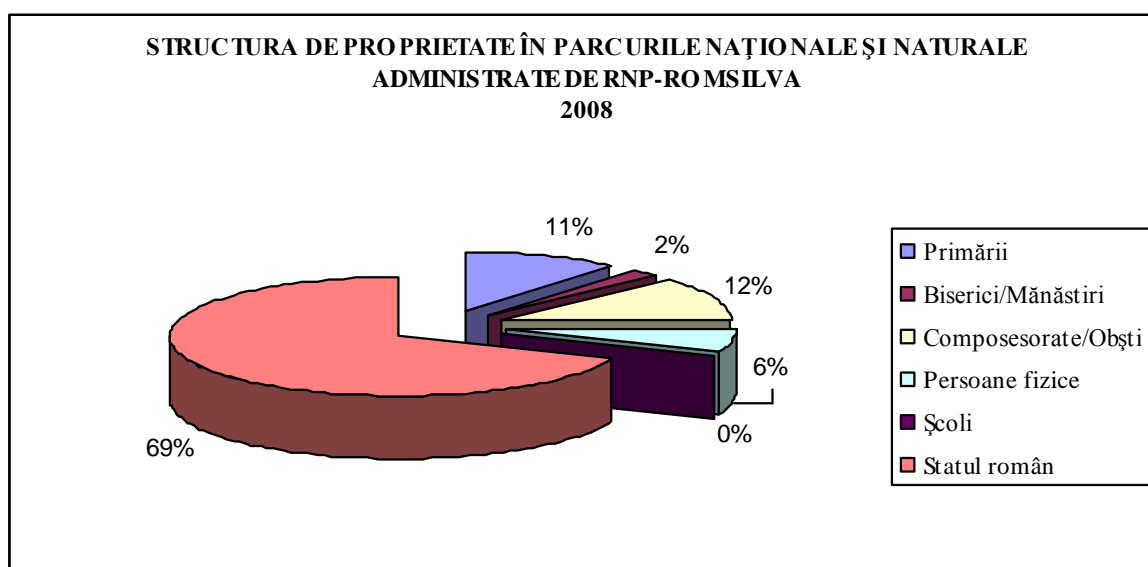
În decursul anului 2010, din totalul de 28 de parcuri naționale și naturale, cu o suprafață de cca. 1,6 mil. ha, Regia Națională a Pădurilor - Romsilva a avut în administrare un număr de 22, cu o suprafața cumulată de 847.433 hectare, din care 573.144 ha de pădure. Fondul forestier inclus în zona de protecție integrală a parcurilor subordonate este de cca. 152 mii ha, adică 26% din total. Suprafața fondului forestier din parcurile naționale și naturale administrate la nivelul anului 2010 de către R.N.P.-Romsilva este detaliată în tabelul următor:

Tab. nr.1

Nr. crt.	DENUMIREA PARCULUI	Județul	Suprafața TOTALĂ conform Legii nr.5/2000 sau HG 2151/2004	Din care:		
				SUPRAFAȚA în fond forestier		din care: suprafață strict protejată în FF
				- ha -	%	- ha -
PARCURI NAȚIONALE						
1	CĂLIMANI	SV;MS;HR;BN	24,041.0	16,182.0	67.3	8,464.3
2	CHEILE BICAZULUI - HĂȘMAȘ	HR;NT	6,575.0	6,279.0	95.5	4,823.7
3	CHEILE NEREI - BEUȘNIȚA	CS	36,758.0	29,164.0	79.3	7,588.0
4	COZIA	VL	17,100.0	16,039.0	93.8	7,839.9
5	DOMOGLED - VALEA CERNEI	CS;GJ;MH	61,211.0	45,806.0	74.8	19,755.3
6	MUNȚII MĂCINULUI	TL	11,149.2	11,110.2	99.7	3,837.4
7	PIATRA CRAIULUI	BV;AG	14,773.0	9,708.0	65.7	3,753.7
8	RETEZAT	HD;CS;GJ	38,138.0	18,679.4	49.0	884.9
9	MUNTII RODNEI	BN;MM	46,399.0	27,792.9	59.9	13,323.6
10	SEMENIC - CHEILE CARAȘULUI	CS	36,160.7	30,675.0	84.8	9,405.2
11	BUILA - VÂNTURARIȚA	VL	4,186.0	3,850.8	92.0	1,496.9
12	DEFILEUL JIULUI	GJ	11,127.0	9,421.0	84.7	9,012.0
PARCURI NATURALE						
13	APUSENI	BH;AB;CJ	75,784.0	50,771.8	67.0	11,647.0
14	BALTA MICĂ A BRĂILEI	BR	17,529.0	13,798.0	78.7	2,556.7
15	BUCEGI	DB;PH;BV	32,663.0	21,412.2	65.6	5,805.0
16	GRĂDIȘTEA MUNCELULUI - CIOCLOVINA	HD	38,184.0	26,534.0	69.5	4,357.1
17	PORȚILE DE FIER	MH;CS	115,655.0	75,476.0	65.3	9,610.4
18	VÂNĂTORI NEAMȚ	NT	30,818.0	26,190.5	85.0	11,417.0
19	MUNȚII MARAMUREȘULUI	MM	148,850.0	86,375.0	58.0	8,850.0
20	PUTNA - VRANCEA	VN	38,204.0	33,385.3	87.4	6,423.2
21	COMANA	GR	24,963.0	8,024.0	32.1	478.1
22	LUNCA MUREȘULUI	AR;TM	17,166.0	6,469.7	37.7	763.8
TOTAL			847,433.9	573,143.8	67.6	152,093.2

Precizăm că toate parcurile naționale și naturale administrate de RNP-Romsilva sunt și situri Natura 2000, constituite în Situri de importanță comunitară SCI-uri (aprobate prin Ordinul nr.1964/2007) sau Arie de protecție specială avifaunistică SPA-uri (aprobate prin HG nr. 1284/2007). Conform estimărilor direcțiilor silvice, exceptând parcurile naționale și naturale, suprafața de fond forestier de stat inclusă în siturile Natura 2000 este de 600.000 ha.

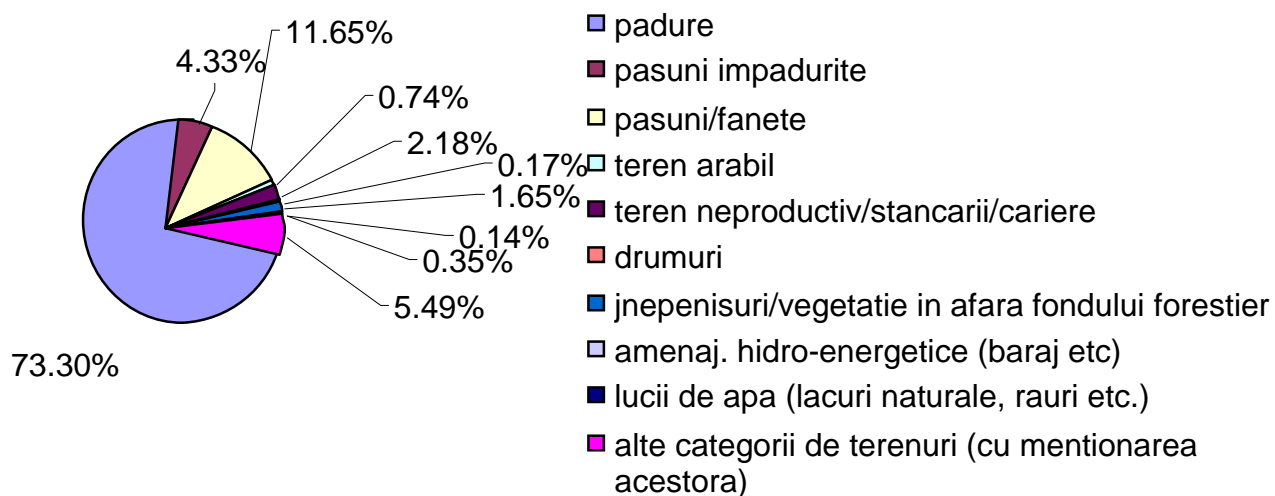
În ce privește structura de proprietate a fondului forestier din parcurile naționale și naturale administrate de către RNP-Romsilva, statul deține 69% din suprafețe, composesoratele 12% și alți proprietari 19%. Diminuarea suprafeței statului reprezintă cu siguranță o amenințare pentru ariile naturale protejate, dar prin aplicarea de măsuri la nivel național, cum ar fi acordarea de subvenții proprietarilor ce dețin terenuri în arii naturale protejate, amploarea acestei amenințări se poate diminua.



Astfel, jumătate din parcurile administrate de regie sunt afectate de procesul de retrocedare. Parcurile care depășesc 60% proprietate privată, sunt Parcurile Naționale Muntii Rodnei (93% privat), Defileul Jiului (89%), Piatra Craiului (80%) și Parcurile Naturale Putna Vrancea cu peste 90 % privat, Comana (72% privat), Bucegi (71%), Lunca Mureșului (63%) și Apuseni cu 60% privat. Dintre parcurile cele mai stabile din punct de vedere al proprietății menționăm: Parcurile Naționale Muntii Macinului (99% predomina statul), Semenic - Cheile Carașului (82%), Cheile Nerei - Beușnița (78%), Domogled - Valea Cernei (74%) și Cozia (61%), iar dintre Parcurile Naturale

Porțile de Fier (63%) și Grădiștea Muncelului - Cioclovina cu 50% proprietate de stat.

Principalele categorii de folosință a terenurilor din parcuri sunt următoarele: peste jumătate din suprafața este ocupată de pădure, cu un procent de 73%, urmată de pășuni/fânețe cu 11,6%.



Printre obiectivele urmarite de catre administrațiile de parcuri in anul 2010 mentionam aplicarea planurilor de management și a regulamentelor parcurilor. Pentru majoritatea parcurilor si rezervatiilor naturale din subordinea regiei, in urma operarii modificarilor legislative prevazute in OUG nr.57/2007 cu revizuirile din Legea 49/2010, care prevede si modificarea zonarii interne, precum si a obtinerii avizelor Consiliilor Stiintifice si Consultative, planurile de management au fost inaintate la Ministerul Mediului și Pădurilor.

Pentru promovarea și cunoașterea activității, administrațiile de parcuri detin pagini web, care cuprind informații privind activitatea desfășurată, evenimente deosebite, dar și alte informații din domeniu. Toate administrațiile de parcuri au promovat acțiuni de conștientizare și informare a populației locale privind necesitatea protecției naturii și a rolului ariilor naturale protejate, importanța ecoturismului, în scopul dezvoltării durabile a zonei.

Majoritatea parcurilor au realizat sau au în lucru hartile turistice ale parcurilor.

Parcurile naționale și naturale au fost reprezentate atât în cadrul întâlnirilor internaționale, în țări ca: Austria, Italia, Franta, Germania, Polonia, Bulgaria, Ucraina, Serbia, precum și în cadrul întâlnirilor la nivel național și local.

Unul dintre obiectivele importante ale Regiei Naționale a Pădurilor - Romsilva este acela ca administrațiile parcurilor din subordine să devină membre ale unor organizații mondiale în domeniul ariilor naturale protejate. La acest capitol Parcul Național Retezat a reușit să devină membru al unei astfel de organizații (PAN Parks), Parcul National Muntii Rodnei este în curs de evaluare pentru a deveni membru al Federației EUROPARC, iar „Diploma Europeană pentru Arii Protejate” a fost acordată de către Consiliul Europei pentru Parcul Național Piatra Craiului și Parcul Național Retezat.

Pentru un impact negativ minim al activităților turistice asupra parcului au fost realizate o serie de facilități turistice: locuri de popas cu bănci, mese, panouri informativ educative, locuri de aprindere a focului, instalarea de bariere pe drumurile forestiere care pătrund în ariile naturale protejate, refacerea sau înființarea de trasee turistice pe raza parcului, etc.

Numărul angajaților în cadrul administrațiilor de parcuri este de 288, din care 155 agenți de teren.

Regia Națională a Pădurilor - Romsilva finanțează administrarea parcurilor naționale și naturale, fondurile provenind, în principal, de la direcțiile silvice, iar, la o parte dintre parcuri acestea provin și din fonduri externe. Bugetul anual prevăzut în contract, alocat de către Regia Națională a Pădurilor - Romsilva, este de 3,03 mil. USD. Administrațiile care au realizat cele mai mari cheltuieli în anul 2010 sunt Parcurile Naturale Munții Maramureșului, Vânători Neamț și Balta Mică a Brăilei și Parcurile Naționale Munții Măcinului, Călimani, Buila Vânturarița, Munții Rodnei și Retezat. Menționăm că acest lucru se datorează în principal faptului că administrațiile derulează și proiecte cu finanțare externă.

Pentru administrarea parcurilor naționale și naturale au fost cheltuite, în anul 2010, 11,7 mil. RON din care 1,2 mil RON reprezentă cheltuieli acoperite din venituri rezultate din activități proprii ale administrațiilor, iar 1,7 mil. RON finanțări rambursabile pentru proiecte cu fonduri externe.

În prezent ariile protejate nu beneficiază de finanțare de la bugetul stat.

Nu putem neglija faptul că se simte tot mai mult o tensiune din partea comunităților, generată de restricțiile privind exploatarea pădurilor și lipsa plăților compensatorii și nu în ultimul rând cazurile de tăieri ilegale, cum ar fi cele din Parcurile

Naționale Piatra Craiului, Cheile Bicazului-Hășmaș sau Munții Rodnei.

Urmare a reorganizării Regiei Naționale a Pădurilor - Romsilva, administrațiile de parcuri din subordinea regiei au devenit subunități cu personalitate juridică, fapt ce le-a permis accesarea fondurilor Programului Operațional Sectorial Mediu. La finele anului 2010, administrațiile de parcuri aveau în implementare un număr de 10 proiecte POS, cu un buget cumulativ de 10,3 mil. RON din care 7,6 mil. RON valoare netă eligibilă. Acestea sunt prevăzute să se desfășoare pe o perioadă de 1-3 ani. De asemenea, s-au pregătit noi proiecte pentru a se obține finanțare în cadrul sesiunii din anul 2011.

5.9. Sprijin pentru proprietarii de păduri

În conformitate cu prevederile Legii nr. 46/2008 - Codul silvic, cu modificările și completările ulterioare precum și ale HG nr. 861/2009, statul a alocat de la bugetul de stat, în scopul ajutorării proprietarilor de păduri, suma totală de 3.097.547,77 lei, având următoarele destinații:

a) sprijinirea proprietarilor de păduri cu funcții speciale de protecție, persoane fizice, prin acordarea de compensații reprezentând contravaloarea bunurilor pe care nu le recoltează datorită restricțiilor impuse prin amenajamentele silvice - 2.186.577,59 lei;

b) sprijin pentru asigurarea pazei pădurilor retrocedate, în conformitate cu prevederile Legii 139/1997, Legii 1/2000 și ale Ordinului nr. 454/2006 al ministrului agriculturii și dezvoltării rurale - 910.970,18 lei.

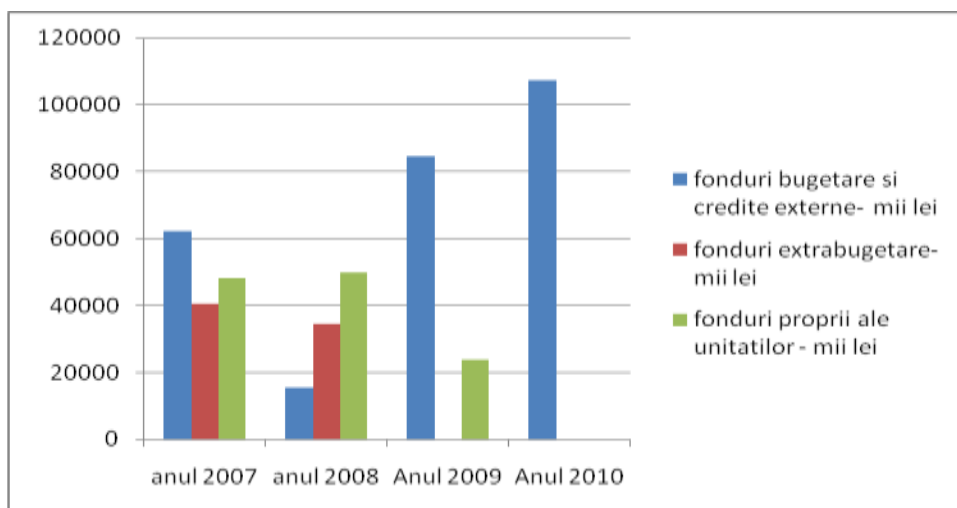
6. INVESTIȚII ÎN FONDUL FORESTIER

6.1. Investiții finanțate de la bugetul de stat

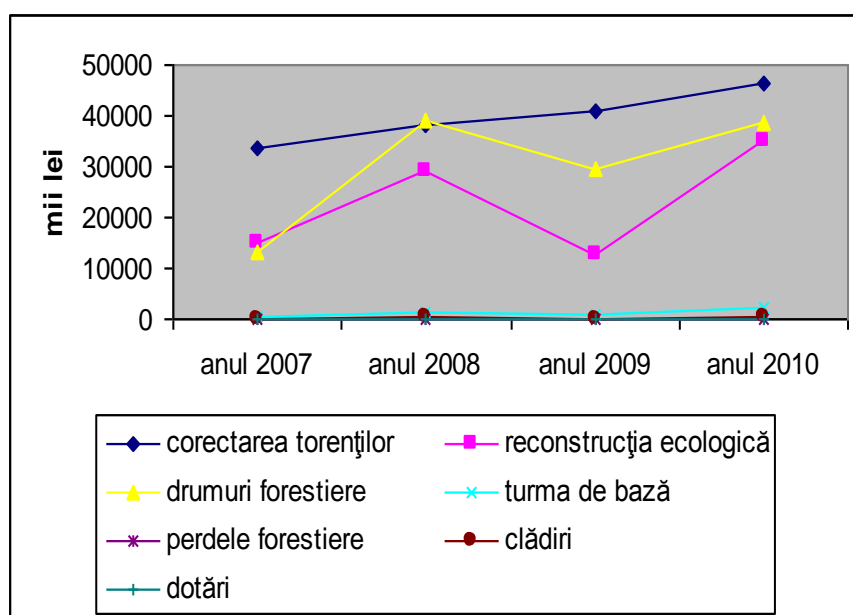
Investițiile finanțate de la bugetul de stat pentru sectorul forestier în anul 2010 au fost stabilite prin Legea bugetului de stat, sumele fiind utilizate cu prioritate în scopul extinderii suprafețelor de păduri și dezvoltării infrastructurii forestiere. Realizările la investiții cu finanțare de la bugetul de stat din alocații bugetare și credite externe în anul 2010 se prezintă după cum urmează:

- lucrări de corectarea torenților în valoare de 46.336,859 mii lei executate pe o lungime de albie torențială de 270,77 km, din care s-au pus în funcțiune 44,68 km;
- lucrări de reconstrucție ecologică în valoare de 35.154,632 mii lei executate pe o suprafață de 25.088,53 ha din care, s-a realizat starea de masiv pe o suprafață de 3.571,13 ha;
- lucrări de reabilitare drumuri forestiere în valoare de 38.497,550 mii lei executate pe o lungime de rețea de 1.235,10 km, din care s-au pus în funcțiune 114,48 km;
- proiectare în valoare de 921,122 mii lei;
- trecerea la turma de bază a cabalinelor în valoare de 2.170,800 mii lei;
- lucrări de instalare perdele forestiere de protecție în valoare de 37,107 mii lei s-au executat pe o suprafață de 3,4 ha;
- dotări independente s-au realizat în valoare de 38,34 mii lei;
- lucrări de consolidări la clădiri sedii administrative la instituții publice subordonate în valoare de 384,23 mii lei;

Totalul acțiunilor de investiții pe surse de finanțare în anul 2010 se prezintă astfel:



Realizările pe acțiuni la investițiile finanțate de la bugetul de stat în anul 2010 se prezintă astfel:



mii lei

	anul 2007	anul 2008	anul 2009	anul 2010
corectarea torenților	33483	37978	40948	46337
reconstrucția ecologică	14821	29035	12678	35155
drumuri forestiere	13091	39000	29646	38498
turma de bază	630	1436	849	2171
perdele forestiere	0	132	0	37
clădiri	0	603	0	384
dotări	0	170	0	38

6.2. Investiții finanțate din fondul de ameliorare

Realizările la investiții cu finanțare din fondul de ameliorare a fondului funciar cu destinație silvică în anul 2010 se prezintă după cum urmează:

- lucrări de reconstrucție ecologică în valoare de 3.539,271 mii lei executate pe o suprafață de 3.539,271 ha, în scadere cu 47% fata de anul 2009 (6.743,982 mii lei)
- lucrări de instalare perdele forestiere de protecție în valoare de 227,088 mii lei executate pe o suprafață de 20,6 ha (aceeași care se finanțează și din fonduri bugetare).

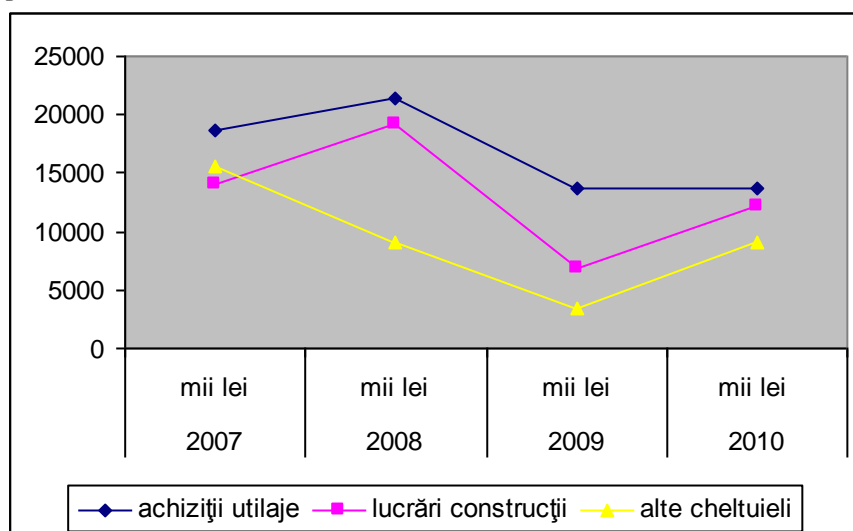
6.3. Investiții finanțate din fondul de conservare și regenerare

Realizările la investiții ale Regiei Naționale a Pădurilor - Romsilva cu finanțare din fondul de conservare și regenerare în anul 2010 se prezintă după cum urmează:

- lucrări de reconstrucție ecologică în valoare de 92,487 mii lei executate în aceeași suprafață în care s-au finanțat lucrări cu fonduri de la bugetul de stat;

6.4. Investiții finanțate din surse proprii

Realizările la investiții cu finanțare din surse proprii ale Regiei Naționale a Pădurilor - Romsilva în anul 2010 în cuantum de 34.949,942 mii lei, se prezintă graficul urmator:



	2007 mii lei	2008 mii lei	2009 mii lei	2010 mii lei
achiziții utilaje	18581	21444	13722	13653
lucrări construcții	14010	19182	6820	12182
alte cheltuieli	15508	9108	3407	9115

Investițiile realizate din surse proprii au constat în principal în achiziționarea de utilaje independente în valoare de 13.653 mii lei, realizarea lucrărilor de construcții-montaj (modernizări ale bazelor de producție și ale sediilor administrative) în valoare de 12.182 mii lei, precum și alte cheltuieli de natura investițiilor care au însumat 9.115 lei.

Investițiile realizate din fonduri proprii în anul 2010 au totalizat o valoare de 34.949,942 mii lei, față de un program de 35.857,497 mii lei. Cea mai mare pondere din program o reprezintă achiziționarea de utilaje independente cu o valoare de 13.652,939 mii lei respectiv 38% din totalul valoric al investițiilor.

Lucrările de construcții-montaj finanțate din fonduri proprii au totalizat 12.182 mii lei și s-au finanțat în cadrul investițiilor pentru centre de producție și sediul administrativ al regiei.

Este de precizat faptul că valoarea realizărilor la utilajele independente cuprinde și valoarea ratelor de leasing aferentă contractelor încheiate în anii anteriori.

Mecanizarea lucrărilor silvice nu a constituit o prioritate pentru personalul de la direcțiile și ocoalele silvice, astfel că gradul de mecanizare la principalele lucrări silvice a prezentat indici scăzuți.

Cu toate că ponderea costurilor salariale în cadrul cheltuielilor generale ale unităților silvice reprezintă aproximativ 70% din costurile totale, se poate constata că o mare parte din lucrările silvice au fost executate manual. Lucrări silvice cu pondere precum scosul puieților de rășinoase s-au executat manual în procent de cca. 80%, utilizarea mașinilor de scos puieți fiind ne semnificativă. La lucrările de îngrijire a arboretelor tinere, de pildă la degajări, pentru care există o gamă largă de utilaje, direcțiile silvice au folosit în procent de peste 60% munca manuală. Nici la curățiri executarea mecanizată nu are

o pondere corespunzătoare, peste 40% din volumul de lucrări executându-se cu toporul.

6.5. Investiții finanțate din fondul de accesibilizare

Prin Legea nr.46/2008 - Codul silvic, s-a abrogat OUG nr.82/2004 prin care se constituia fondul extrabugetar pentru construirea și reabilitarea drumurilor forestiere. În anul 2010 s-a promulgat Legea nr.56/2010 prin care se prevede constituirea fondului de accesibilizare pentru construirea și reabilitarea drumurilor forestiere. În perioada 2008 - august 2010, din această sursă de finanțare nu s-au realizat lucrări, lipsind cadrul legal de finanțare.

În anul 2010, prin Ordinul ministrului mediului și pădurilor nr.1374/30.08.2011, s-a aprobat programul de accesibilizare a fondului forestier proprietate publică a statului, în valoare de 44.615 mii lei cu TVA.

Din fondul de accesibilizare constituit conform Legii nr.56/2010, s-au realizat lucrări de construire și refacere drumuri forestiere, în limita unor fonduri mobilizate - în funcție de masa lemnoasă exploatată - în valoare de 32.833 mii lei.

Volumul investițiilor realizate, repartizat pe acțiuni se prezintă astfel:

- Lucrări de construire drumuri forestiere în valoare de 5.762,5 mii lei, s-au executat pe o lungime de 342,4 km, din care s-au pus în funcțiune 31,8 km.

- Lucrări de reabilitări și refaceri drumuri forestiere calamitate în valoare de 15.908 mii lei, s-au executat pe o lungime de 327,1 km din care s-au pus în funcțiune 20,0 km.

Proiectare lucrări de drumuri forestiere pentru o lungime de 408,1 km în valoare de 1.252,8 mii lei.

6.6. Lucrări de întreținere și reparații la drumuri forestiere

Lucrările de întreținere și reparații curente la drumurile forestiere existente s-au efectuat pe o lungime de 15.146 km, cu firme specializate în proporție de 22% și în regie proprie în proporție de 78%, pentru care s-au cheltuit fonduri în valoare de 46.050 mii lei.

7. VÂNĂTOARE ȘI SALMONICULTURĂ

7.1 CREȘTEREA ȘI OCROTIREA VÂNATULUI

7.1.1 Fonduri cinegetice

În anul 2010, suprafața totală a fondului cinegetic din România a fost de 2.1966,3 mii ha, din care 74,6% fiind gestionată de asociații de vânătoare, 24,3% de Regia Națională a Pădurilor-Romsilva, 1,7% de unități de învățământ și cercetare cu profil silvic.

Pe forme de relief, structura fondului cinegetic se prezintă astfel: 41,7% - câmpie, 37,4% - deal și 20,8% - munte.

Pe fonduri cinegetice, fondul cinegetic național se prezintă astfel: în România există un număr 2.151 fonduri cinegetice din care 558 sunt gestionate de Regia Națională a Pădurilor-Romsilva, 1.570 sunt gestionate de către organizațiile vânătoarești, iar 23 de către instituțiile de învățământ și de cercetare științifică în domeniul cinegetic.

Tabelul 1. Suprafața fondului cinegetic național pe categorii de gestionari și forme de relief, în anul 2010

-mii
ha-

Categorii de gestionari	Total	pe forme de relief:		
		Câmpie	Deal	Munte
Total suprafață	21966,3	9171,5	8217,5	4577,3
Organizații vânătoarești	15378,6	7184,2	6273,2	1921,2
Regia Națională a Pădurilor-Romsilva	6195,7	1818,1	1796,5	2581,0
Unități de învățământ și cercetare cu profil silvic	391,1	169,1	147,6	75,0

Din suprafața totală a fondului cinegetic, 21.501,0 mii ha (97,7%) reprezintă fondul cinegetic productiv.

Suprafața fondului cinegetic productiv cuprinde: terenuri agricole (arabil, fânețe, livezi, pășuni, vii, islazuri) în proporție de 67,4%, păduri (29,4%), luciu de apă (1,8%) și goluri de munte (1,2%).

Tabelul 2. Suprafața fondului cinegetic național pe categorii de gestionari și categorii de folosință, în anul 2010

- mii ha -

Categorii de gestionari	Total	Suprafața fondului cinegetic productiv	din care:				Suprafața fondului cinegetic neproductiv
			Arabil fânețe, vii, livezi, pășuni	Pădure	Luciu de apă	Goluri de munte	
Total suprafață	21966,3	21501,0	14504,9	6328,3	388,4	279,2	465,3
Organizații vânătorești	15378,6	15063,6	11305,4	3356,5	317,6	83,9	315,0
Regia Națională a Pădurilor-Romsilva	6195,7	6058,1	2965,7	2832,5	65,6	194,0	137,6
Unități de învățământ cercetare cu profil silvic	391,9	379,3	233,7	139,2	5,1	1,2	12,5

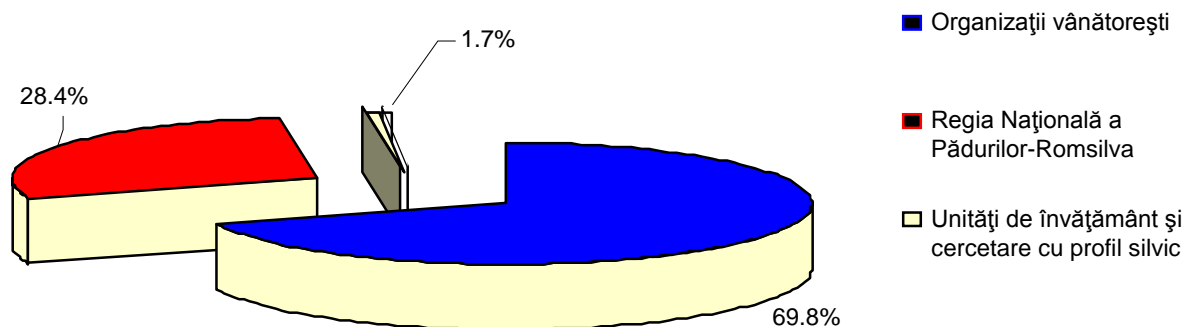


Figura 1. Structura suprafeței fondului cinegetic pe categorii de gestionari, în anul 2010

La nivelul regiunilor de dezvoltare, 16,4% din suprafața fondului cinegetic se găsește la regiunea Nord-Vest, 14,7% la regiunea Sud-Muntenia, 14,1% la regiunea Vest, 14,0% la regiunea Sud-Est, 13,8% la regiunea Centru, 13,7% la regiunea Nord-Est, 12,6% la regiunea Sud-Vest Oltenia și 0,7% la regiunea București - Ilfov.

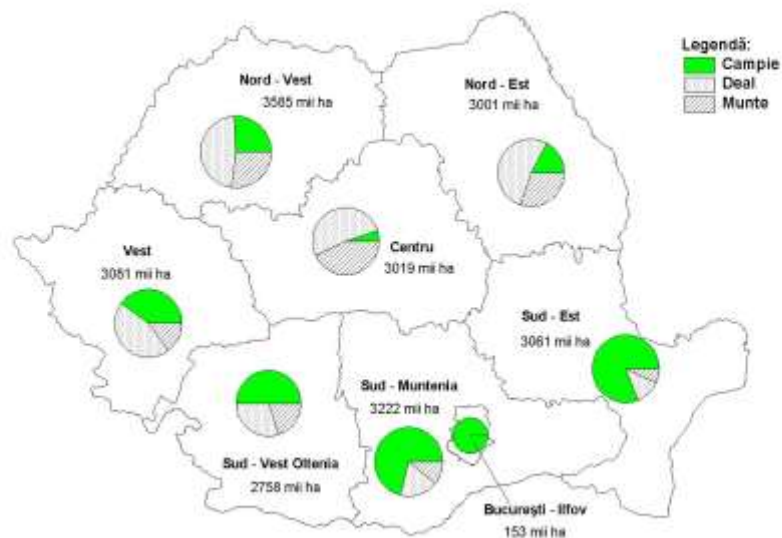


Figura 2. Repartizarea suprafeței fondului cinegetic național, pe regiuni de dezvoltare și forme de relief, în anul 2010

Pentru desfășurarea optimă a activităților de protejare, observare, hrănire și vânatoare, gestionarii fondurilor de vânatoare au asigurat întreținerea construcțiilor și instalațiilor.

În anul 2010 au fost evaluate efectivele de vânat pentru 9 specii de mamifere și 3 specii de păsări.

Tabelul 5. Efectivele de vânat evaluate pe specii în anul 2010

-bucăți-

Speciile de vânat	Total
Capra neagră	6965
Căprior	170917
Cerb comun	36844
Cerb lopătar	5306
Iepure de câmp	1145482
Mistreț	62448
Șacal	3628
Viezure	19959
Vulpe	55813
Cocoș de munte	9775
Fazan	385498
Potârniche	208389

În urma acțiunilor de vânătoare la mamifere s-a recoltat un număr de exemplare redat în tabelul nr. 6.

Tabelul 6. Vânatul recoltat (mamifere și păsari) pe specii, în anul 2010

-bucăți-

Speciile de vânat	Total
Capra neagră	166
Căprior	8204
Cerb comun	1167
Cerb lopătar	431
Iepure de câmp	109369
Mistreț	15978
Fazan	58501
Potârniche	14877
Șacal	1309
Viezure	874
Vulpe	22223

7.1.2 Complexuri de vânătoare

Pentru conservarea fondului genetic valoros precum și pentru creșterea efectivelor unor specii valoroase de vânat, în vederea populării cât și pentru comercializare, în conformitate cu prevederile legale, în România funcționează un număr 20 complexuri de vânătoare pentru următoarele specii de vânat: Cerb comun, Cerb lopătar, Muflon, Căprior, Iepure și Mistreț, din care un număr de 12 aparțin Regiei Naționale a Pădurilor-Romsilva.

EVIDENȚA
crescătoriilor de vânat și a complexurilor de vânătoare
autorizate

Nr. crt.	Beneficiar	Specia	Amplasare	Suprafata
0	1	2	3	4
1	DS HARGHITA	Mistret, cerb, cerb lopatar, caprior	f.v. 6 Borsec - Harghita	302 ha
2	ARTEMIS NATURE ADVENTURE	mistret	f.v. Geamana - Brasov	500 ha
3	DS BRASOV	Mistret, cerb, cerb lopatar, caprior	f.v. 15 Codlea - Brasov	512 ha
4	DS ARGES	Mistret, cerb, cerb lopatar, caprior	f.v. 46 Mozacu - Arges	420 ha
5	SC Star Trading IMEPX SRL	Mistreț	f.c. 42 Vlăscața	236,5
6	AV WILD BOAR BUCURESTI	Mistret si cerb, cerb lopătar, muflon, căprior	12 Balc - Bihor	1400 ha
7	AVPS ZIMBRU BUCURESTI	Mistret, caprior, cerb lopatar	3 Pasarea - Ilfov	1100 ha
8	DS TIMIS	Cerb lopatar si muflon	16 Sarlota - Timis	1200 ha
9	DS BACAU	Mistret, cerb, cerb lopatar, caprior	40 Fantanele - Bacau	368 ha
10	DS SUCEAVA	Mistret, cerb comun și	33 Codrul Voievodesei	422 ha

		căprior		
11	DS Giurgiu	Mistret, cerb, cerb lopatar, caprior	4 Cascioarele	480 ha
12	DS CONSTANTA	Muflon, caprior	6 Negureni	275 ha
13	DS Iasi	mistret	Gheorghitoaia	338 ha
14	AVPS DACROM	mistret	39 Licurici	
15	DS Targoviste	mistret	33 Cornatelul	450 ha
16	Diana de Callatis	Mistreț și cervide	53 Negru Vodă	543,2 ha
17	SC Dian Hunting SRL	Mistreț, Cerb comun, căprior	8 Dobrița Zălan	310,5 ha
18	SC Mirna 1 SRL	Iepure, căprior	35 Berveni	165,15 ha
19	DS Harghita	Mistreț	5 Bistricioara	301,6 ha
20	OS Eparhial Gorj	Cerb lopătar, căprior, mistreț	20 Perișor	548,26

7.2. SALMONICULTURĂ

7.2.1 Ape de munte

În conformitate cu prevederile Legii nr. 317/2009 și OUG 23/2008, Agenția Națională pentru Pescuit și Acvacultură în calitate de reprezentant al autorității publice centrale care răspunde de pescuit și acvacultură „deleagă gestionarea durabilă a resurselor acvatice vii” din apele de munte ale României - Regiei Naționale a Pădurilor - Romsilva.

Apele de munte însumează aproximativ 16.600 Km, fiind situate în 28 județe, și cca 162 lacuri alpine în suprafață de 9 600 ha.

În cursul anului 2004 a fost implementat studiul de rebonitare și recartare a fondurilor de pescuit în apele de munte, fapt ce a clarificat necesarul de puieți pentru repopulări.

În baza acestui studiu, în 2009, între Regia Națională a Pădurilor-Romsilva și Agenția Națională de Pescuit și Acvacultură, Compania Națională de Administrare a Fondului Piscicol, respectiv Agenția Națională Apele Române, s-au încheiat protocoale privind „delimitarea competențelor teritorial - geografice în vederea ocrotirii și gestionării durabile a resurselor acvatice vii din bazinele piscicole naturale din România”.

Pentru repopularea acestor ape la nivelul capacității lor biogenice, în cursul anului 2010 păstrăvăriile regiei au produs 1,4 milioane puieți de păstrăv indigen, care au fost populați în apele de munte.

7.2.2 Păstrăvării

Regia Națională a Pădurilor-Romsilva gestionează prin 25 direcții silvice un număr de 43 păstrăvării care, în anul 2010, au produs 688 tone de păstrăv destinat consumului populației.

În condițiile în care, România fiind țară membră a Uniunii Europene, pentru pescuit și acvacultură în cursul anului 2010, au fost abordate următoarele probleme mai importante, care au constituit și principalele priorități ale regiei:

- modernizarea amenajărilor piscicole (păstrăvării);
- îmbunătățirea tehnologiei de creștere a păstrăvului și scurtarea ciclului de producție;
- exploatarea durabilă a resurselor acvatice vii din apele de munte (cu cca. 5 luni) prin achiziționarea de

pe piața internă a puietului de păstrăv cu greutatea medie de 10 gr;

- perfecționarea continuă a resursei umane care deservește procesul de producție;
- monitorizarea calității surselor de apă.

8. CONTROLUL ȘI PAZA PĂDURILOR

8.1. Controlul și inspecția silvică

În cadrul Planului strategic instituțional 2010-2013, pentru domeniul "PĂDURI", obiectivul general îl constituie "Gestionarea durabilă a pădurilor și faunei cinegetice în scopul creșterii contribuției acestora la ridicarea calității vieții". În cadrul acestuia, una din țintele urmărite este „asigurarea integrității fondului forestier național și diminuarea lemnului de proveniență ilicită din circuitul economic, prin promovarea unor mecanisme și instrumente eficiente de administrare și control”.

Direcția de Control în Silvicultură din subordinea Direcției Generale Păduri, abreviată în continuare DCS, a constituit direcția de specialitate din cadrul Ministerului Mediului și Pădurilor (MMP) subordonată Direcției Generale Păduri (DGP), prin care autoritatea publică centrală care răspunde de silvicultură și-a exercitat în anul 2010 funcțiile de autoritate de stat și de efectuare a monitorizării, inspecției și controlului în domeniul pădurilor și al vânătorii, în scopul gestionării durabile atât a fondului forestier național și a vegetației forestiere din afara acesteia cât și a faunei de interes cinegetic. Până la data de 04.08.2010, când au intrat în vigoare prevederilor H.G. nr. 774/2010 această direcție de specialitate s-a denumit Direcția de Inspecții Silvice și Cinegetice (DISC) aflată în subordinea Direcției Generale de Regim Silvic și Cinegetic și Dezvoltare Forestieră (DGRSCDF).

Pentru realizarea obiectivelor DCS a efectuat direct sau a coordonat activități de inspecții și control privind respectarea normelor tehnice, economice și juridice specifice silviculturii și vânătorii. După efectuarea acestor activități a încheiat Note de control, supuse ierarhic verificării și aprobării. În cazul constatării de abateri de la reglementările specifice, s-au propus măsurile legale corespunzătoare, inclusiv măsuri administrative și măsuri de sesizare a instituțiilor abilitate.

DCS a fost mandatată să participe la acțiuni comune cu alte autorități publice abilitate, desfășurate în cadrul protocoalelor de colaborare și conform competențelor părților participante, stabilite de actele normative specifice.

În afara îndeplinirii atribuțiilor de monitorizare, inspecție și control, DCS a asigurat relația oficială cu diverse instituții, autorități, organizații și cu mass-media în aspectele referitoare la respectarea regimului silvic și a celui cinegetic, a monitorizat situațiile de urgență apărute în fondul forestier și în fondul cinegetic, a formulat întâmpinări la contestațiile din instanțele judecătorești față de sancțiunile contravenționale aplicate de personalul cu atribuții de control, a gestionat sistemul de raportare al controlului silvic și cinegetic la nivel național prin inspectoratele teritoriale de regim silvic și de vânătoare, a promovat acte administrative de îmbunătățire a instrumentelor utile controlului și a colaborat la dezbaterile și promovarea unor acte normative cu direcția de specialitate. Pentru a urmări trasabilitatea materialelor lemnoase, Ministerul Mediului și Pădurilor a preluat de la Ministerul Agriculturii și Dezvoltării Rurale, a menținut și a dezvoltat prin DCS componenta de control din programul informatic complex denumit SUMAL, care semnifică un sistem informatic integrat de urmărire a materialelor lemnoase, prevăzut de H.G. nr. 996/2008, O.M. 583/2008 și O.M. nr. 584/2008.

Referitor la stadiul de implementare a standardelor reglementate de Ordinul nr. 946/2005 pentru aprobarea Codului controlului intern, cuprinzând standardele de management/control intern la entitățile publice și pentru dezvoltarea sistemelor de control managerial, subsistemul propriu de control intern/managerial al DCS este în stadiul "parțial implementat", din cele 25 de standarde prevăzute existând un număr de 7 standarde parțial implementate și fără să existe standarde care nu au fost implementate. În afara implementării treptate a principiilor de control managerial și de gestionare a riscurilor, aceasta se datorează în primul rând existenței unui manual de proceduri și a unui cod de bune practici.

În perioada 01.01.2010 - 30.12.2010 activitatea desfășurată de către DCS s-a concretizat în 197 acțiuni de control, în urma cărora s-au încheiat și s-au aprobat 131 note de constatare.

În funcție de modul cum au fost stabilite și organizate activitățile de control, structura Notelor de constatare este următoarea:

- 31 note încheiate după controale tematice planificate, din care 13 note în domeniul pădurilor și 18 note în domeniul vânătoriei;
- 4 note încheiate după controale inopinate în acțiuni comune din domeniul pădurilor în colaborare cu

Inspectoratul General al Poliției Române (IGPR), în baza Planului Comun de Acțiune "Scutul Pădurii";

- 3 note încheiate după verificări solicitate de IGPR sau de inspectoratele județene de poliție;

- 93 note încheiate după verificarea aspectelor semnalate în 109 petiții, memorii și sesizări repartizate ierarhic, din care 88 note în domeniul pădurilor și 5 note în domeniul vânătorii;

Constatările din controalele efectuate au surprins o serie de nereguli și încălcări ale legislației și normelor tehnice din domeniul pădurilor și al vânătorii, precum și disfuncționalități ale managementului și în conținutul actelor normative, referitoare la următoarele aspecte:

- Administrarea fondului forestier național, respectiv îndeplinirea de către proprietarii fondului forestier / ocoalele silvice autorizate care administrează fond forestier pentru aceștia a tuturor obligațiilor prevăzute de către Codul Silvic în aplicarea regimului silvic. Asigurarea și efectuarea pazei și protecției pădurilor. Asigurarea cu continuitate de către deținătorii terenurilor forestiere, indiferent de forma de proprietate, a administrării / serviciilor silvice prin ocoale silvice autorizate;

- Îndeplinirea obligațiilor de a executa lucrările silvice conform prevederilor amenajamentului și/sau normelor tehnice silvice. Respectarea posibilității anuale și a planurilor de amenajament stabilite de amenajamentele silvice, Derogările de la prevederile amenajamentului. Respectarea prevederilor legale și ale normelor tehnice la amplasarea și realizarea tăierilor de produse accidentale

- Asigurarea regenerării pădurilor în termenul legal. Constituirea perimetrelor de ameliorare a terenurilor degradate prin împăduriri. Respectarea compozițiilor de regenerare, pe grupe ecologice. Constituirea și gestionarea fondului de conservare și regenerare a pădurilor din resursele prevăzute de lege, precum și a fondului de ameliorare;

- Asigurarea integrității fondului forestier național. Cazuri de ocupații ilegale. Cazuri de poluare a solului forestier prin exploatare petroliere. Cazuri de exploatare ilegală a agregatelor minerale de pe terenuri din fondul forestier național;

- Proveniența, circulația, depozitarea, prelucrarea primară și comercializarea materialelor lemnoase, inclusiv importul / exportul acestora. Regimul spațiilor de depozitare / sortare / prelucrare primară / comercializare a materialelor lemnoase;

- Modul de realizare a managementului activităților de silvicultură și de vânătoare;

- Gestionarea fondurilor de vânătoare. Organizarea vânătorilor. Prejudiciii aduse faunei cinegetice.

În timpul controalelor au fost încheiate un număr de 367 procese verbale de constatare a contravențiilor, din care 272 contravenții silvice și 95 contravenții cinegetice, cu o valoare a amenzilor de 890.980 lei. În domeniul vânătorii au fost formulate un număr de 67 avertismente. În vederea luării măsurilor administrative împotriva personalului responsabil au fost comunicate deținătorilor un număr de 15 note, din care 11 note Regiei Naționale a Pădurilor - Romsilva și primăriilor pentru fond forestier proprietate publică și 4 note deținătorilor de păduri private pentru personalul din cadrul ocoalelor silvice private.

Volumul materialului lemnos tăiat ilegal identificat în controalele DCS a fost de **2.344 mc. Valoarea totală estimată a prejudiciilor aduse faunei cinegetice a fost de 21.548 euro. A fost confiscat material lemnos cu un volum total de 7.655 mc, din care 1898 mc buștean, 5134 mc cherestea și 623 mc lemn foc.**

Au fost formulate un număr de 43 sesizări penale, din care 36 sesizări în domeniul pădurilor preponderent pentru furturi și tăieri ilegale de arbori și 7 sesizări în domeniul vânătorii privind desfășurarea unor acțiuni de vânătoare ilegale cu sau fără recoltare de vânat.

Notele au fost transmise altor autorități și instituții pentru luarea de măsuri în competența acestora, după cum urmează:

- 3 note la Parchetul de pe lângă Înalta Curte de Casație și Justiție și 9 note la Parchetele de pe lângă tribunalele județene;
- 1 notă la Consiliul Superior al Magistraturii;
- 8 note la IGPR și 4 note la inspectoratele de poliție județene;
- 1 notă la Ministerul de Finanțe și 2 note la direcțiile de finanțe județene;
- 1 notă la Curtea de Conturi;
- 1 notă la Monitorul Oficial al României;
- 1 notă la Autoritatea Națională pentru Restituirea Proprietăților (ANRP);
- 1 notă la Agenția Națională pentru Resurse Minerale (ANRM);
- 1 notă la Comisia de atestare a operatorilor economici pentru exploatarea lemnului de pe lângă Asociația Forestierilor din România (ASFOR);
- 2 note la consilii județene și Instituția Prefectului;
- 40 note la inspectoratele teritoriale de regim silvic și de vânătoare;

- 33 note la Regia Națională a Pădurilor - Romsilva, 1 notă la Institutul de Cercetări și Amenajări Silvice și 2 note la direcțiile silvice.

La nivel teritorial, inspecția și controlul silvic și cinegetic din partea autorității publice centrale care răspunde de silvicultură, indiferent de forma de proprietate asupra fondului forestier național și asupra vegetației forestiere din afara acestuia, au fost asigurate de următoarelor inspectorate teritoriale de regim silvic și de vânătoare, instituții cu personalitate juridică din subordinea ministerului:

Nr. crt.	Denumirea	Sediul	Județele arondate
1	ITRSV Brașov	Brașov	Brașov, Covasna, Harghita, Mureș, Sibiu
2	ITRSV București	București	Municipiul București, Călărași, Constanța, Giurgiu, Ialomița, Ilfov, Teleorman
3	ITRSV Cluj-Napoca	Cluj-Napoca	Alba, Bistrița-Năsăud, Cluj, Maramureș
4	ITRSV Focșani	Focșani	Brăila, Buzău, Galați, Tulcea, Vaslui, Vrancea
5	ITRSV Oradea	Oradea	Arad, Bihor, Satu Mare, Sălaj
6	ITRSV Ploiești	Ploiești	Argeș, Dâmbovița, Prahova
7	ITRSV Râmnicu Vâlcea	Râmnicu Vâlcea	Dolj, Gorj, Mehedinți, Olt, Vâlcea
8	ITRSV Suceava	Suceava	Bacău, Botoșani, Iași, Neamț, Suceava
9	ITRSV Timișoara	Timișoara	Caraș - Severin, Hunedoara, Timiș

În urma aplicării măsurilor impuse de restricțiile bugetare, în anul 2010 numărul de personal din structurile teritoriale de specialitate ale autorității publice centrale care răspunde de silvicultură a fost redus cu 15%, la sfârșitul anului 2010 fiind de 457 posturi, din care 433 posturi ocupate. Din totalul personalului, numărul posturilor de ingineri silvici care să efectueze activitate de implementare și respectiv activitate de control a scăzut la 351 posturi, numărul posturilor vacante fiind de 24. Existenta de 327 de posturi de ingineri atât pentru implementare cât și pentru control este insuficient, fiind cu mult sub numărul de 543 posturi corespunzător prevederilor art. 9, alin (3) și (4) din Legea nr. 46/2008 - Codul Silvic, cu modificările și completările ulterioare, rezultând un deficit de 216 posturi de ingineri silvici (- 40 %).

În ceea ce privește suprafețele de fond forestier național și de vegetație forestieră din afara acestuia pentru care deținătorii de pădure au asigurat administrarea/servicii silvice prin structuri cu specific silvic (ocoale silvice de stat din structura Regiei Naționale a Pădurilor - Romsilva și ocoale silvice private), inspecția și controlul silvic au fost exercitate, conform prevederilor legale, de către personalul silvic cu atribuții de control din aceste structuri silvice de administrare / asigurare servicii silvice.

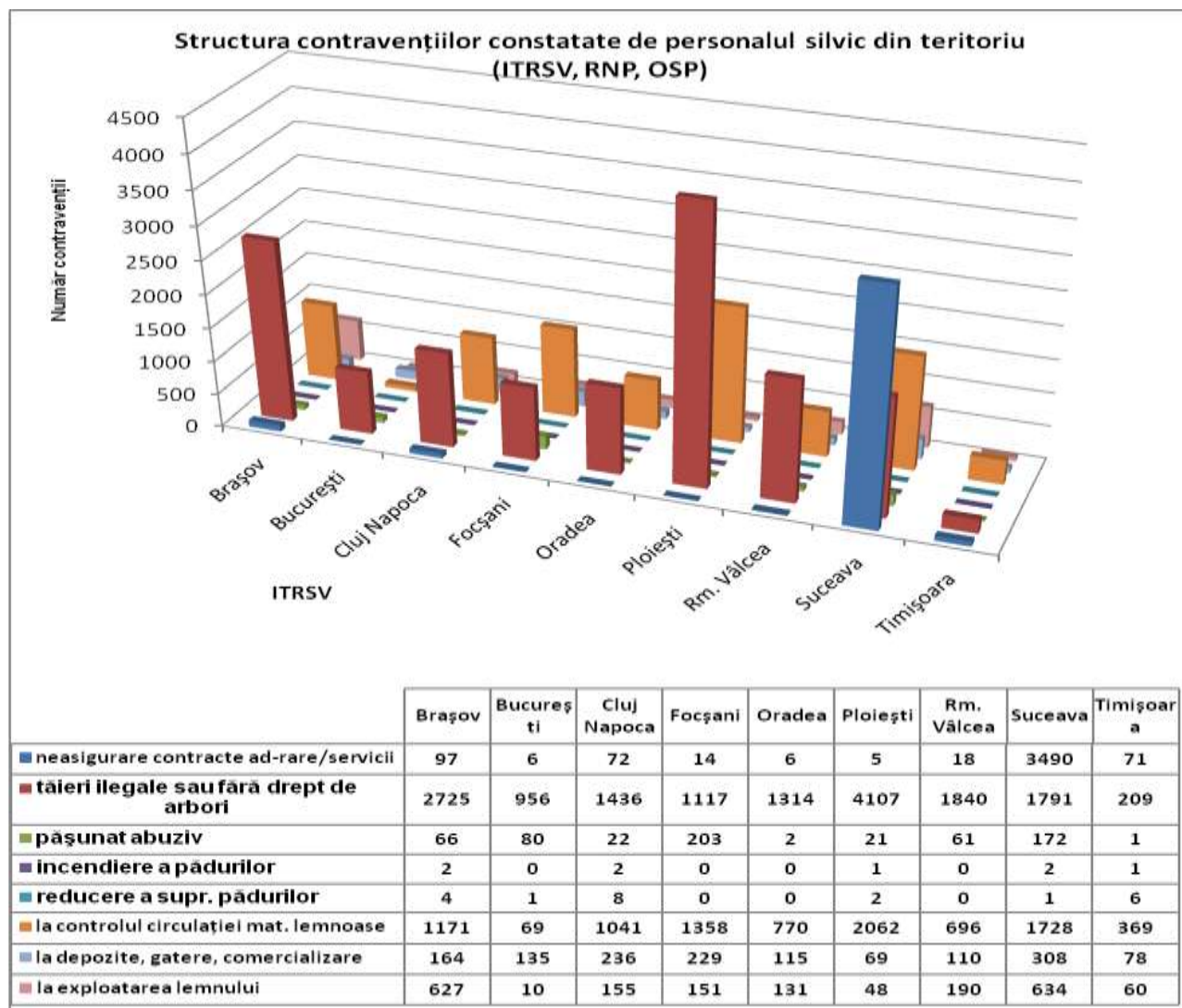
Sintetic, realizările activităților de inspecție și control ale personalului silvic din teritoriu se prezintă astfel:

Inspecția și controlul silvic

Indicatori	Total
a. număr de controale	197406
b. număr contravenții constatate	32.646
c. valoarea amenzilor aplicate (mii lei)	31.159,4
d. material lemnos confiscat (mc)	48391
e. număr infracțiuni constatate	3185
f. valoarea prejudiciilor din infracțiuni (mii lei)	17610,8
g. volumul materialului lemnos tăiat ilegal (mc)	189892
h. pomi de Crăciun confiscați (bucăți)	18700
i. număr reclamații verificate	1864

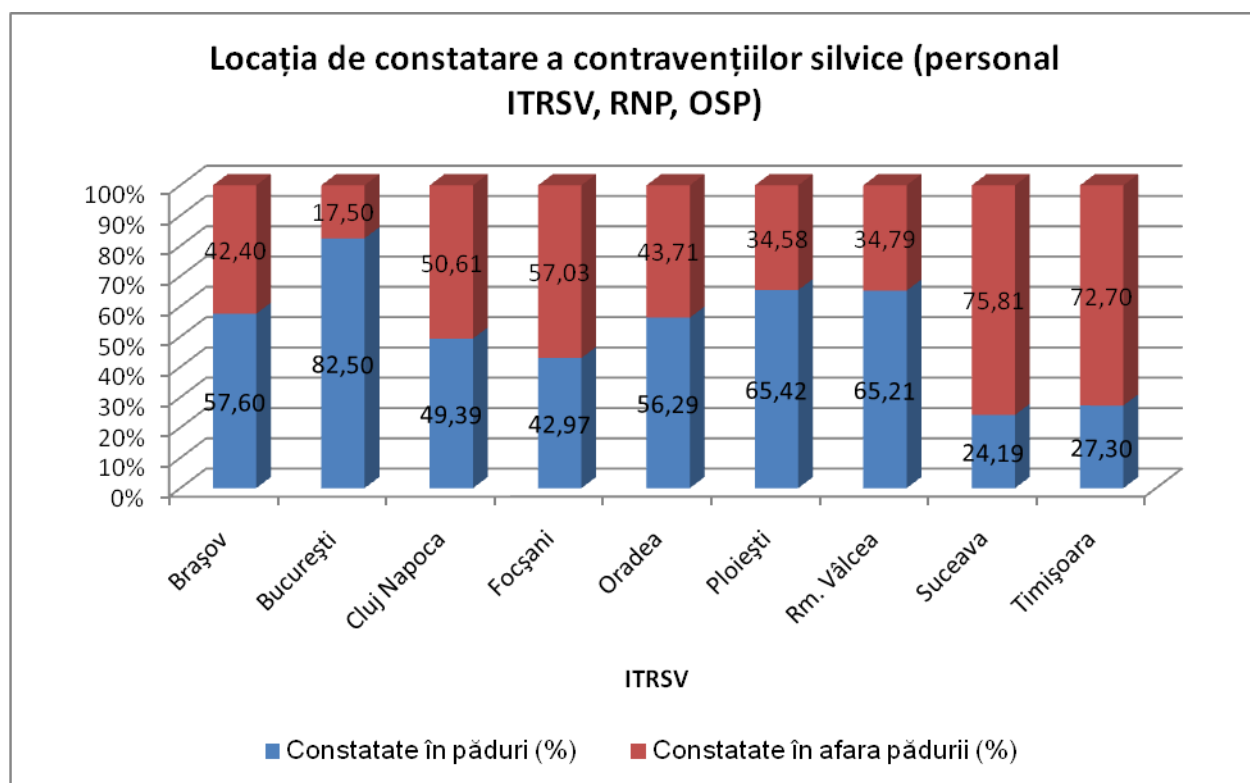
În teritoriu, contravențiile silvice au fost constatate de agenți constatatori din cadrul inspectoratelor teritoriale de regim silvic și de vânătoare (ITRSV), al Regiei Naționale a Pădurilor - Romsilva (RNP) și al ocoalelor silvice private (OSP). La acestea se adaugă constatările directe ale personalului silvic cu atribuții de control din cadrul autorității publice centrale (272 contravenții silvice constatate).

Structura contravențiilor constatate de personalul silvic cu atribuții de control din teritoriu din cadrul ITRSV, RNP și OSP, în funcție de natura faptelor, este reprezentată grafic astfel:

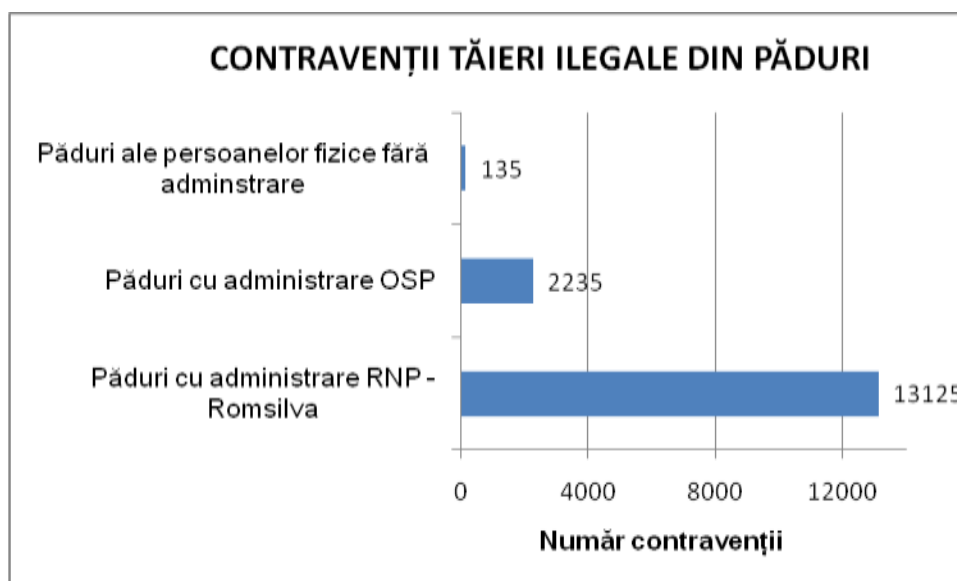


În funcție de locație, faptele care au constituit contravenții silvice au fost săvârșite fie direct în pădure în proporție de 56% (tăieri ilegale sau fără drept de arbori, pășunat abuziv, incendierea pădurilor și reducerea suprafeței acestora, exploatarea lemnului pentru care au fost încheiate în total un număr total de 18.159 procese verbale de constatare a contravențiilor silvice), fie în afara acestora în proporție de 44% (neasigurarea administrării și nerespectarea prevederilor legale la achiziția, transportul, prelucrarea și comercializarea materialelor lemnoase, pentru care au fost încheiate în total un număr total de 14.487 procese verbale de constatare a contravențiilor silvice).

În teritoriu această proporție a fost următoarea:



Un număr de 15495 contravenții, reprezentând 47,5% din numărul total de procese verbale de constatare a contravențiilor silvice se referă strict la tăieri ilegale sau fără drept de arbori din păduri cu următoarea structură de administrare:

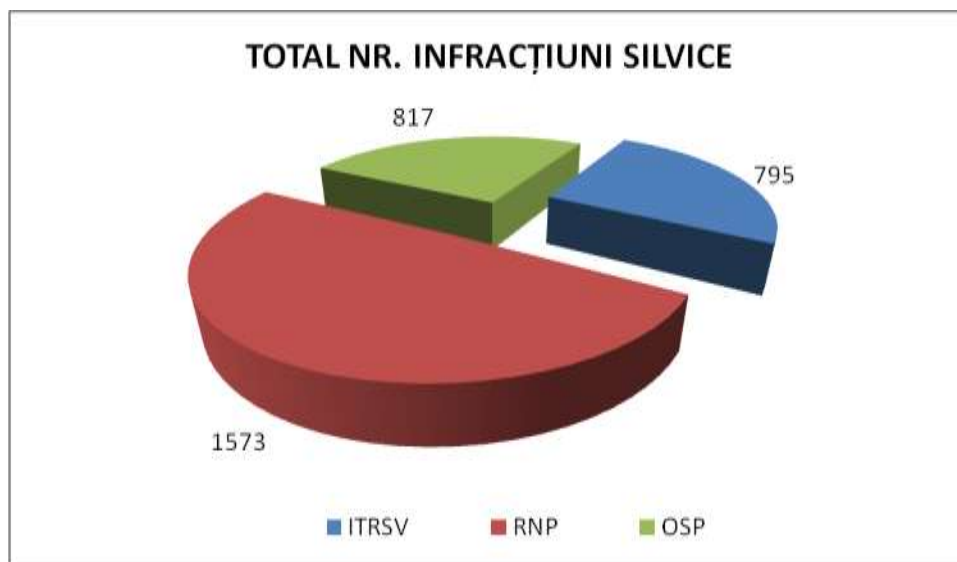


Deoarece procesele verbale de constatare a contravențiilor pot fi încheiate numai pentru fapte cu autori cunoscuți, în afara personalului cu atribuții de control și personalul silvic cu atribuții de pază este abilitat de lege să dresese aceste acte administrative. Ca urmare, în cazul pădurilor deținute de persoanele

fizice și juridice inclusiv unități administrativ - teritoriale pentru care nu au fost asigurate administrarea sau serviciile silvice, au fost încheiate un număr nesemnificativ de procese verbale de constatare a contravențiilor (135), dar s-au constatat un număr mare de infracțiuni pentru tăieri ilegale/fără drept de arbori (680 infracțiuni), respectiv s-a identificat un volum mare al tăierilor ilegale (68.403 mc). Totodată, în acțiunile de control al circulației materialelor lemnoase și al instalațiilor de debitat / depozitelor și centrelor de comercializare a lemnului au fost încheiate un număr de 707 procese verbale de constatare a contravențiilor pentru neprecizarea provenienței materialului lemnos, situație în care marfa a fost confiscată fizic sau contravaloric.

Pentru proprietarii care nu și-au asigurat paza pădurilor, structurile teritoriale de specialitate ale autorității publice centrale care răspunde de silvicultură au întocmit în anul 2010 un număr de 3.779 contravenții.

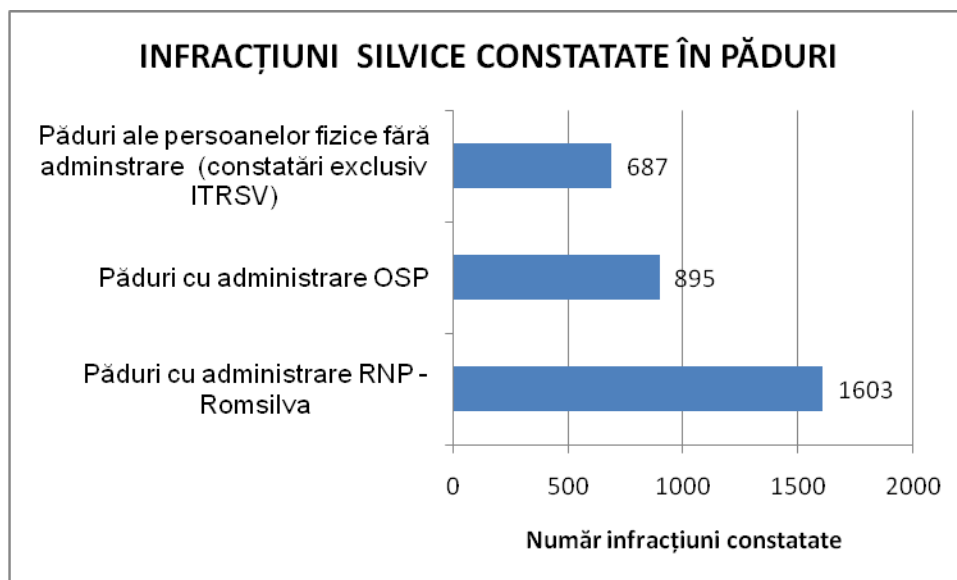
În ceea ce privește infracțiunile silvice, acestea au fost constatate de personal silvic din cadrul ITRSV, RNP și OSP astfel:



În raport cu numărul mic de personal cu atribuții de control disponibil, numărul de constatări ale ITRSV (795) este semnificativ. La acestea se adaugă 36 sesizări penale în domeniul pădurilor, preponderent pentru furturi și tăieri ilegale de arbori, formulate de către Direcția de Control în Silvicultură.

Referitor strict la tăieri ilegale sau fără drept de arbori din păduri, în anul 2010 s-au constatat un număr de 3.082 de infracțiuni pentru astfel de fapte,

ceea ce reprezintă 97 % din numărul total al infracțiunilor silvice constatate și corespunde cu următoarea structură de administrare a pădurilor:



Indicatorii de monitorizare, inspecție și control din anul 2010 sunt următorii:

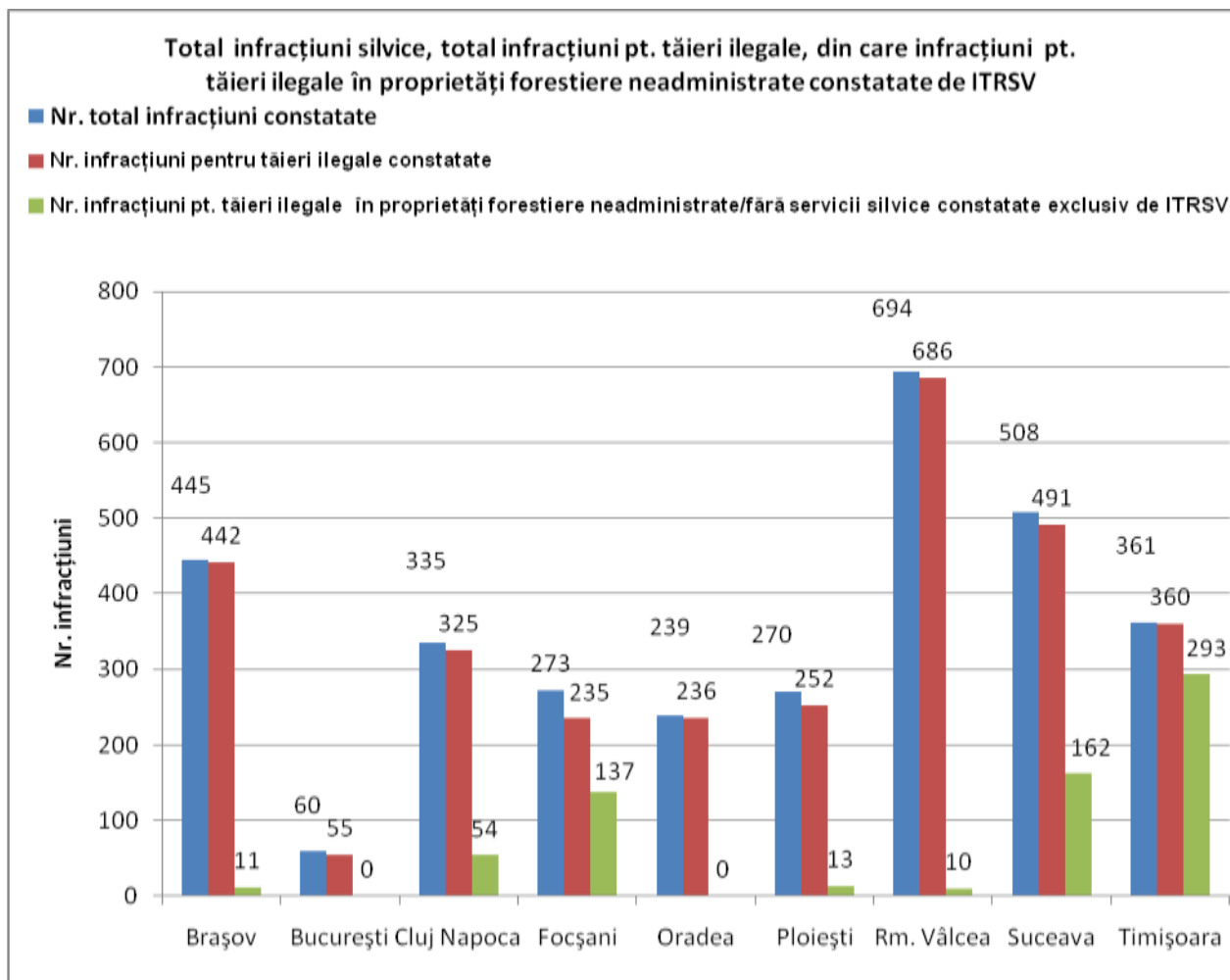
a) Administrarea pădurilor:

- Numărul controalelor de fond sau parțiale: 52.949 controale;
- Numărul contravențiilor constatate de structurile teritoriale de specialitate ale autorității publice centrale care răspunde de silvicultură pentru neasigurarea pazei pădurilor: 3.779 contravenții;
- Valoarea amenzilor pentru neasigurarea pazei pădurilor: 618.800 lei.

b) Tăieri ilegale/fără drept și sustrageri de arbori:

- Numărul actelor privind infracțiunile săvârșite pentru tăieri ilegale de arbori: 3.082 infracțiuni;

Constatățile personalului silvic privind infracțiunile referitoare strict la tăierile ilegale/fără drept de arbori și furturi de arbori, din care infracțiuni pentru tăieri ilegale/fără drept și furturi de arbori constatate exclusiv de către inspectoratele teritoriale de regim silvic și de vânatoare pe proprietățile forestiere fără administrare / asigurare servicii silvice, au avut următoarea distribuție teritorială corespunzătoare acestor inspectorate:



- Numărul contravențiilor pentru tăieri ilegale sau fără drept de arbori: 15.495 contravenții;
- Valoarea amenzilor pentru tăieri ilegale sau fără drept de arbori: 16.837.605 lei;
- Volumul total constatat ca tăiat ilegal sau fără drept: 189.892 mc, din care 80.478 mc volum identificat în controale proprii ITRSV, 83.439 mc volum identificat de R.N.P. - Romsilva în păduri pe care le administrează sau pentru care asigură servicii silvice și 25.975 mc identificat de ocoalele silvice private în păduri pe care le administrează sau pentru care asigură servicii silvice.

Dacă suprafețele de pădure pentru care deținătorii nu au încheiat contracte de administrare sau de asigurare servicii silvice reprezintă 7% din suprafața fondului forestier național, volumul de lemn identificat pe aceste suprafețe a (68.403 mc) reprezintă 36% din volumul total identificat.

Din volumul total de 189.892 mc identificat ca tăiat ilegal sau fără drept, 82.412 mc respectiv 43.4% reprezintă volumul corespunzător infracțiunilor silvice, 20.300 mc respectiv 10,7% corespunzător

contravențiilor silvice, 3.582 mc respectiv 1,9% corespunzător reducerii răspunderii patrimoniale a persoanelor cu atribuții de pază conform prevederilor art. 6, alin (2) din OUG nr. 85/2006 cu modificările ulterioare, 77.319 mc respectiv 40,7% volum identificat în inspecțiile de fond din cantoane și nejustificat de personalul silvic prin acte de contravenție sau infracțiuni și 6280 mc respectiv 3,3% volumul lemnului tăiat și abandonat de făptași:

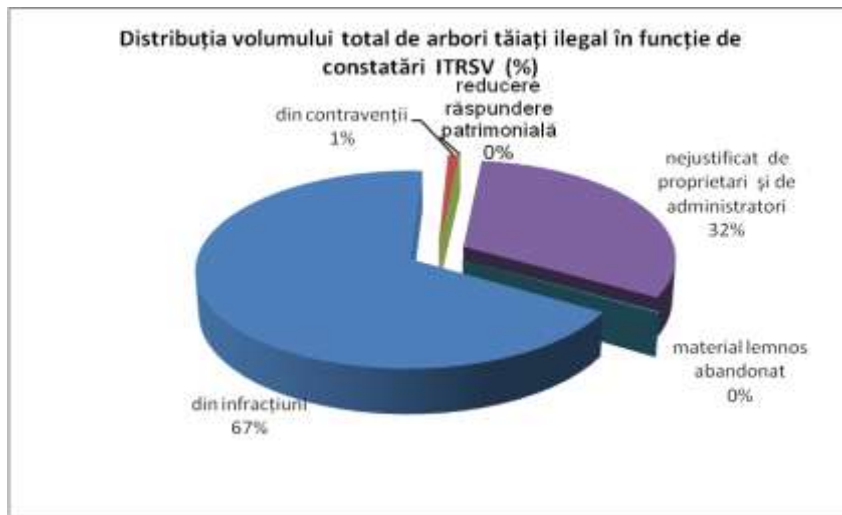


Pe categorii de structuri silvice din care fac parte agenții constatatori această distribuție este următoarea:

- Constatări proprii ale inspectoratelor teritoriale de regim silvic și de vânătoare:

Din volumul total de 80.478 mc identificat de inspectoratele teritoriale ca tăiat ilegal, volumul de 2.696 mc a fost identificat în păduri cu administrare RNP, 9.379 mc în păduri cu administrare OSP, iar volumul de 68.403 mc în păduri private pentru care proprietarii nu au asigurat administrarea sau servicii prin ocoale silvice.

Reprezentarea grafică a ponderii volumului de arbori tăiați ilegal sau fără drept în funcție de natura constatărilor ITRSV este următoarea:



Această distribuție este determinată de ponderea foarte mare a volumului de tăieri ilegale/fără drept sau furturi de arbori identificat în proprietățile forestiere ale persoanelor fizice și juridice care nu și-au asigurat administrarea sau serviciile silvice prin ocoale silvice autorizate (68.403 mc din totalul de 80.479 mc, respectiv 85 %).

- Constatări ale unităților din structura Regiei Naționale a Pădurilor - Romsilva:

În pădurile proprietate publică de stat administrate de ocoalele de stat și în cele administrate pe bază de contract de administrare sau de asigurare servicii silvice de către subunitățile Regiei Naționale a Pădurilor - Romsilva, s-a identificat un volum tăiat ilegal sau fără drept însumând 83.439 mc. Acest volum provine din: 21.532 mc respectiv 25,8% din infracțiuni, 16.450 mc respectiv 19,7% din contravenții, 935 mc respectiv 1,1 % corespunzător reducerii răspunderii patrimoniale a persoanelor cu atribuții de pază conform prevederilor art. 6, alin (2) din OUG nr. 85/2006 cu modificările ulterioare, 40.776 mc respectiv 48,9% volum identificat în inspecțiile de fond din cantoane și nejustificat de personalul silvic prin acte de contravenție sau infracțiune și 3.746 mc respectiv 4,5% volumul lemnului tăiat și abandonat.

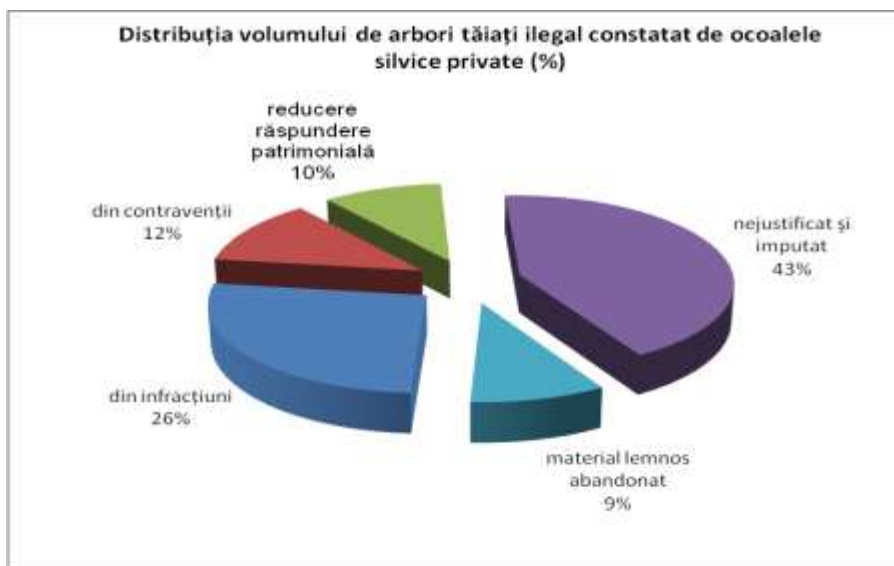
Reprezentarea grafică a ponderii volumului de arbori tăiați ilegal sau fără drept în funcție de natura constatărilor personalului cu atribuții de pază și control din structura RNP este următoarea:



- Constatări ale ocoalelor silvice private:

În pădurile aparținând persoanelor juridice și fizice, administrate prin ocoalele silvice private sau/și în cele care au asigurate servicii silvice efectuate de către aceste ocoale silvice, s-a identificat un volum tăiat ilegal sau fără drept însumând 25.975 mc. Acest volum provine din: 6.839 mc respectiv 26,3% din infracțiuni, 3.144 mc respectiv 12,1% din contravenții, 2.569 mc respectiv 9,9% corespunzător reducerii răspunderii patrimoniale a persoanelor cu atribuții de pază conform prevederilor art. 6, alin (2) din OUG nr. 85/2006 cu modificările ulterioare, 11.018 mc respectiv 42,4% volum identificat în inspecțiile de fond din cantoane și nejustificat de personalul silvic prin acte de contravenție sau infracțiune și 2.408 mc respectiv 9,3% volumul lemnului tăiat și abandonat.

Reprezentarea grafică a ponderii volumului de arbori tăiați ilegal sau fără drept în funcție de natura constatărilor personalului cu atribuții de pază și control din ocoalele silvice private este următoarea:



- Valoarea pagubelor rezultate prin tăieri ilegale: 33.651.065 lei, din care: 15.662.140 lei din infracțiuni, 2.953.313 lei din contravenții, 801.459 lei corespunzător reducerii răspunderii patrimoniale a persoanelor cu atribuții de pază conform prevederilor art. 6, alin (2) din OUG nr. 85/2006 cu modificările ulterioare, și 14.234.153 lei sumă imputată personalului silvic titular de canton;

c) Pășunatul abuziv

- Numărul actelor privind infracțiunile pentru pășunat abuziv: 16;

- Numărul contravențiilor pentru pășunat abuziv: 628;

- Valoarea amenzilor pentru pășunat abuziv: 412270 lei;

- Valoarea pagubelor rezultate prin pășunat abuziv: 117.886,3lei, din care: 36. 285 lei din infracțiuni, 76989,3 lei din contravenții și 4.612 lei sumă imputată personalului silvic;

d) Incendierea pădurilor

- Numărul contravențiilor pentru incendierea pădurilor: 8;

- Valoarea amenzilor pentru incendierea pădurilor: 9.440 lei;

- Valoarea pagubelor rezultate prin incendierea pădurilor: 131 lei.

e) Integritatea și permanența pădurilor:

- Numărul actelor privind infracțiunile săvârșite pentru ocuparea ilegală a suprafețelor forestiere: 77 infracțiuni;

- Numărul contravențiilor întocmite pentru ocuparea terenurilor forestiere: 22 contravenții;

- Valoarea amenzilor pentru ocuparea ilegală a terenurilor forestiere: 108.400 lei;
- Valoarea pagubelor rezultate prin ocuparea terenurilor forestiere: 3.312.168 lei;

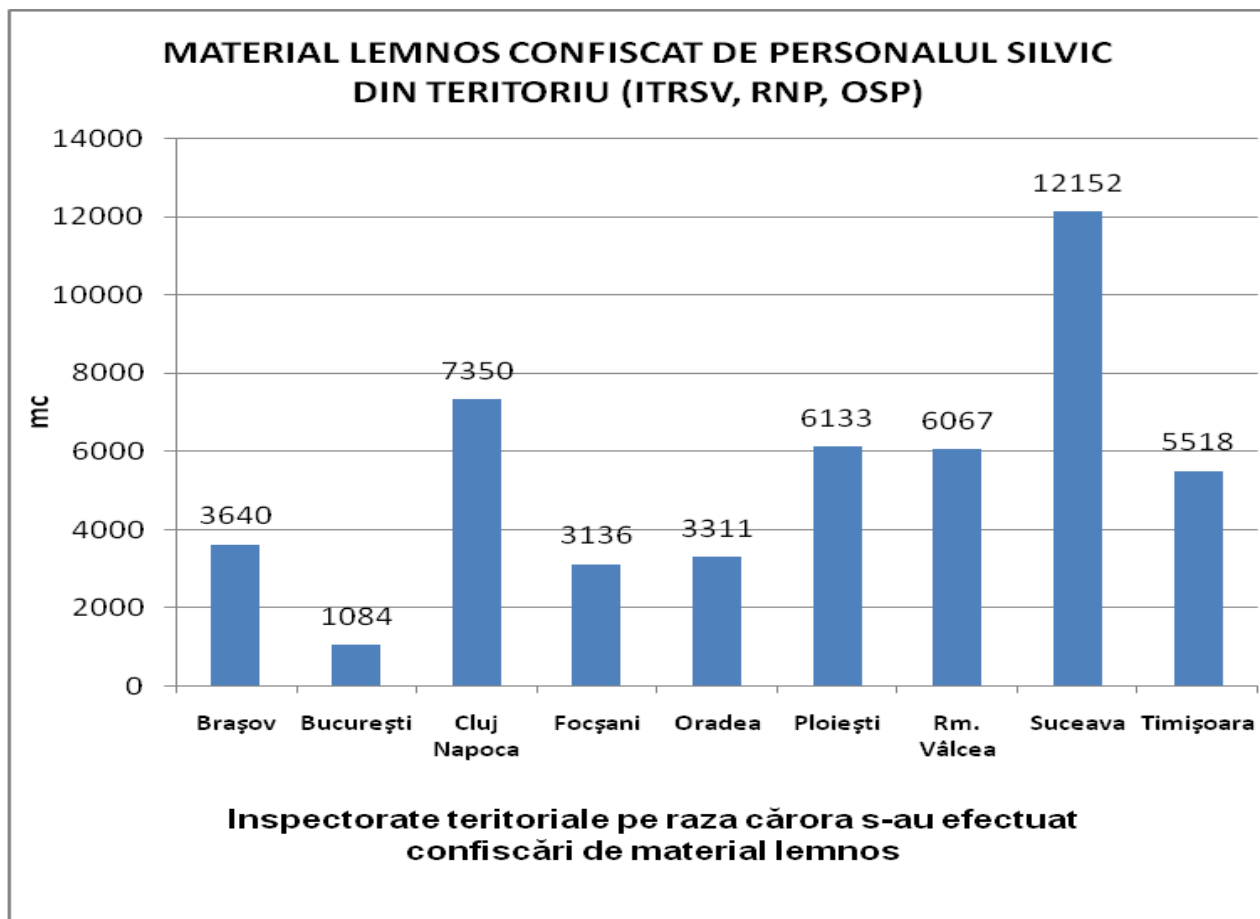
f) Controlul circulației materialelor lemnoase.

- Numărul controalelor circulației materialului lemnos: 95.676 controale;
- Numărul contravențiilor constatate: 9.264 contravenții;
- Valoarea amenzilor aplicate: 8.510.620 lei;
- Material lemnos confiscat: 21.912 mc, din care 8.574 mc buștean, 3.282 mc cherestea și 10.057 lemn foc;
- Pomi de Crăciun confiscați: 17.650 buc.;

g) Controlul instalațiilor, depozitelor, etc.

- Numărul controalelor efectuate la instalații, depozite, centre de comercializare a materialului lemnos, etc.: 6.017 controale;
- Numărul contravențiilor constatate: 1.444 contravenții;
- Valoarea amenzilor aplicate: 3.722.500 lei;
- Material lemnos confiscat fizic și contravaloric: 26.480 mc, din care 14.836 mc buștean, 7.495 mc cherestea și 4.149 lemn foc;

Confiscările de material lemnos făcute de personalul silvic în activitatea de control a circulației materialului lemnos și în controalele efectuate la instalații, depozite, centre de comercializare a materialului lemnos, etc., corespunzător arondării județelor la inspectoratele teritoriale de regim silvic și de vânătoare, au următoarea distribuție:



h) Controlul exploatării lemnului

- Numărul controalelor în parchete de exploatare: 52.949 controale;
- Numărul contravenţiilor constatate: 2.006 contravenţii;
- Valoarea amenzilor aplicate: 3.722.500 lei.

i) Inspecţii şi controale finalizate prin rapoarte şi note.

- Numărul inspecţiilor şi controalelor tematice programate: 22.175 acţiuni;
- Numărul inspecţiilor şi controalelor urmare a sesizărilor, petiţiilor, memoriilor etc.: 1.864 acţiuni;

j) Sancţionarea disciplinară şi administrativă a personalului din structurile silvice de administrare

- Sancţiuni aprobate: 376 sancţiuni din care 59 sancţiuni cu desfacerea contractului de muncă/retragerea autorizaţiei de practică şi 26 sancţiuni cu suspendarea contractului de muncă/suspendarea autorizaţiei de practică.

În pădurile proprietate publică a statului administrate de Regia Naţională a Pădurilor - Romsilva

s-au produs tăieri ilegale de arbori dispersate, care însumează un volum de 49306 mc.

Volumul total de material lemnos sustras din pădurile de stat în anul 2010 este cu 24% mai mic decât volumul tăiat ilegal în anul 2009. Acest volum provine din: 11114 mc din infracțiuni, 10532 mc din contravenții, 689 mc pentru care s-a acordat riscul normal al serviciului, 2738 mc lemn tăiat și abandonat și 24233 mc material lemnos depistat cu ocazia inspecțiilor de fond în cantoane și nejustificat de personalul silvic prin acte de contravenție sau infracțiune.

Valoarea pagubelor din tăieri ilegale de arbori însumează 10116057 lei, din care: 2326693 lei din infracțiuni, 2124372 lei din contravenții, 101160 lei acordat risc normal al serviciului, și 4956868 lei sumă imputată personalului silvic.

Pagubele din pășunat ilegal au însumat 90992 lei. din care: 48.517 lei din infracțiuni, 108.463 lei din contravenții și 29.254 lei sumă imputată personalului silvic.

În pădurile private aparținând persoanelor juridice și fizice, administrate prin ocoalele silvice sau/și în cele care au asigurate servicii silvice efectuate de către ocoalele silvice, s-a identificat un volum tăiat ilegal însumând 35641 mc. Acest volum provine din: 10489 mc din infracțiuni, 6279 mc din contravenții și 17562 mc material lemnos depistat cu ocazia inspecțiilor de fond în cantoane și nejustificat de personalul silvic prin acte de contravenție sau infracțiune și 1072 mc material lemnos tăiat și abandonat.

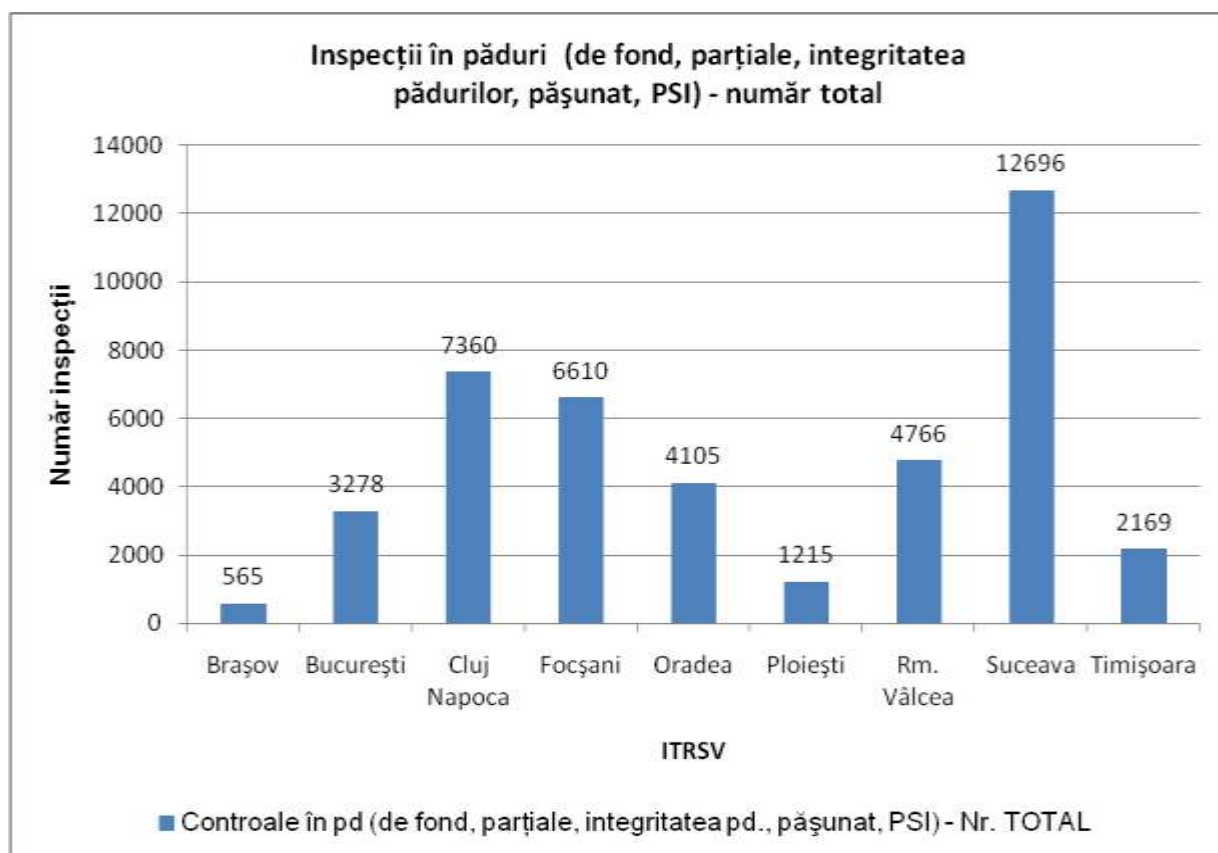
În pădurile private fără administrație sau servicii silvice s-a identificat un volum tăiat ilegal de 59.263 mc. Acest volum provine din: 39.233 mc din infracțiuni, 4.982 mc din contravenții și 14.185 mc material lemnos depistat cu ocazia inspecțiilor de fond în cantoane și nejustificat de proprietari prin acte de contravenție sau infracțiune și 318 mc material lemnos tăiat și abandonat.

k) Paza pădurilor

- Activitatea efectivă de pază a pădurilor, la nivel de canton silvic sau, în cazul suprafețelor de pădure neadministrate, la nivel de proprietate forestieră, s-a controlat prin inspecții de fond și parțiale, pe total fiind efectuate un număr de 42.764 inspecții.

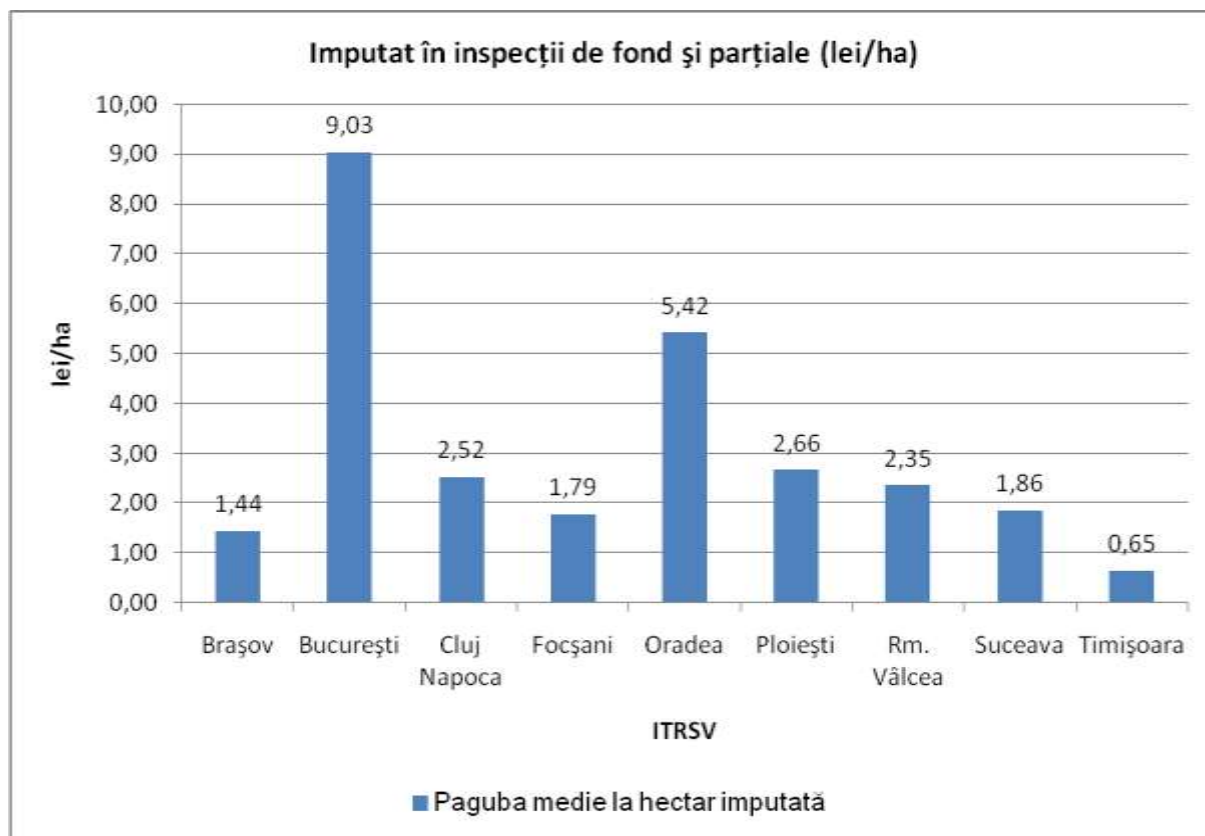
Din acestea, inspectoratele teritoriale (ITRSV) au efectuat 8.344 inspecții, din care 6.544 pe suprafețele de pădure neadministrare sau fără servicii silvice asigurate prin ocoale silvice autorizate, cu ocazia cărora s-a imputat suma totală de 5.319.843 lei, din care 660.625 lei în sarcina pădurarilor gestionari ai cantoanelor silvice în cazul pădurilor administrate/cu servicii silvice asigurate, și 4.659.218 lei în sarcina autorilor cunoscuți și a deținătorilor de pădure care nu au asigurat paza fondului forestier; Structurile silvice de administrare ale statului (RNP) au efectuat 31.343 de inspecții pe suprafețele de pădure pe care le administrează/asigură servicii silvice, cu ocazia cărora s-a imputat suma totală de 7.222.541 lei; Structurile silvice private de administrare (OSP) au efectuat 3.107 de inspecții pe suprafețele de pădure pe care le administrează/asigură servicii silvice, cu ocazia cărora s-a imputat suma totală de 1.395.602 lei.

Controalele efectuate au următoarea distribuție teritorială corespunzătoare grupurilor de județe arondate la inspectoratele teritoriale:



Pagubele totale nejustificate produse prin tăieri ilegale de arbori și pășunat abuziv sunt de 14.238.765 lei, revenind, în medie, o pagubă la hectar de 2,39 lei/ha. În funcție de structurile care au efectuat inspecțiile, ITRSV a constatat o pagubă medie de 3,02 lei/ha, RNP o pagubă medie de 2,02 lei/ha și OSP o pagubă medie de 1,32 lei/ha. Aceste pagube au

următoarea distribuție teritorială corespunzătoare grupurilor de județe arondate la inspectoratele teritoriale:



8.2. Paza pădurilor

Activitatea efectivă de pază a pădurilor, la nivel de canton silvic, s-a controlat prin inspecții de fond și parțiale. Astfel, în pădurile proprietate publică a statului s-au efectuat 15.923 inspecții de fond și 1.688 inspecții parțiale, cu ocazia cărora s-a imputat suma totală de 4.566.617 lei.

În fondul forestier de stat, valoarea totală a pagubelor produse prin tăieri ilegale de arbori și pășunat abuziv este de 10.207.049 lei revenind, în medie, o pagubă la hectar 3,06 lei/ha (valoarea minimă - 0,44 lei la Direcția Silvică Covasna și maximă - 13,42 lei la Direcția Silvică Mureș).

În cursul anului 2010, a continuat acțiunea de preluare în pază și asigurarea pazei pădurilor aparținând persoanelor fizice, în baza prevederilor OUG nr. 139/2005 și Legii nr. 46/2008 (Codul Silvic), astfel încât, până la finele anului, s-au încheiat 151.272 contracte, pentru o suprafață de 1.138.219 ha, din care prin 146.647 contracte, pentru o suprafață de

418.953 ha, cu persoane fizice și prin 4.625 contracte, pentru o suprafață de 719.266 ha, cu persoane juridice.

Întrucât suprafețele preluate în pază de la persoanele fizice sunt relativ mici, acestea au fost incluse, în general, în cantoanele existente, iar tăierile ilegale nu s-au evidențiat separat.

Acțiunea de contractare pentru servicii silvice și administrarea pădurilor se derulează în continuare.

1) Activitatea de prevenire și stingere a incendiilor

Măsurile de prevenire și stingere a incendiilor în păduri sunt luate de către Ministerul Mediului și Pădurilor prin structurile din subordine sau aflate sub autoritate (inspectoratele silvice teritoriale prin monitorizarea ocoalelor silvice private și RNP - Romsilva prin subunitățile din subordine), de către Ministerul Administrației și Internelor prin Inspectoratul General pentru Situații de Urgență cu structurile acestuia din teritoriu (ISU), de către Ministerul Agriculturii și Dezvoltării Rurale precum și de către autoritățile locale. Între acestea există un protocol de colaborare la nivel național și la nivelul fiecărui județ.

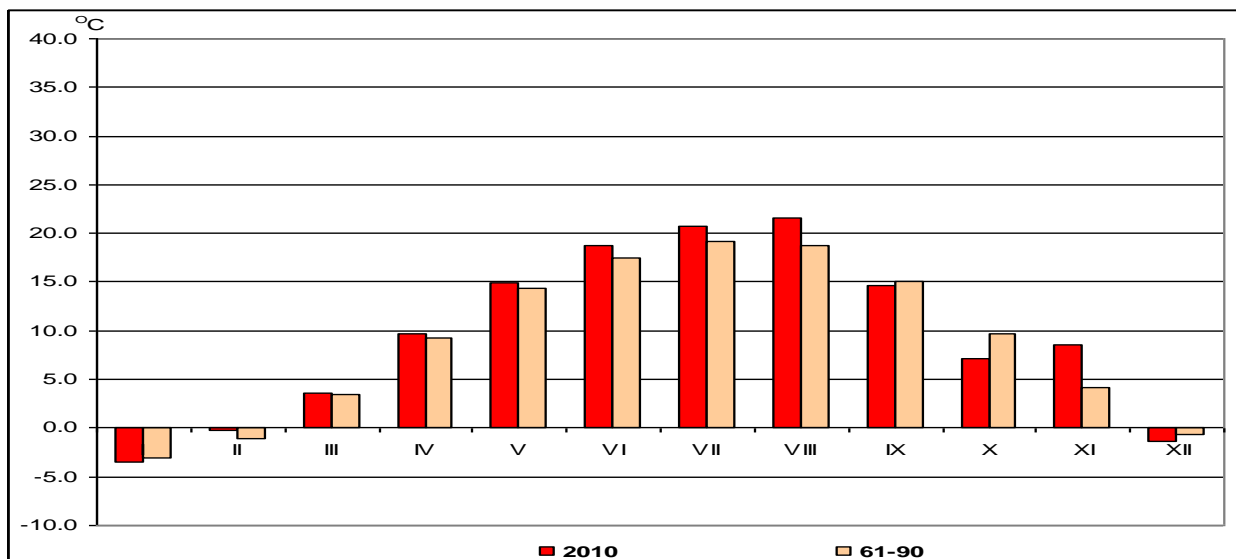
La nivelul structurilor silvice de administrare, s-a efectuat, cu inspectoratele pentru situații de urgență județene și al municipiului București, revizuirea și actualizarea planurilor de autoapărare împotriva incendiilor, a planurilor de alarmare și mobilizare a forțelor de intervenție și a mijloacelor necesare în caz de incendii.

Principali factori care influențează dezvoltarea incendiilor în terenuri forestiere sunt cei climatologici (regimul termic și regimul precipitațiilor), precum și compoziția arboretelor (speciile de rășinoase fiind mai expuse decât cele de foioase). De asemenea, vecinătatea terenurilor agricole și a așezărilor umane și accesul necontrolat în fondul forestier constituie factori de risc pentru declanșarea incendiilor în păduri.

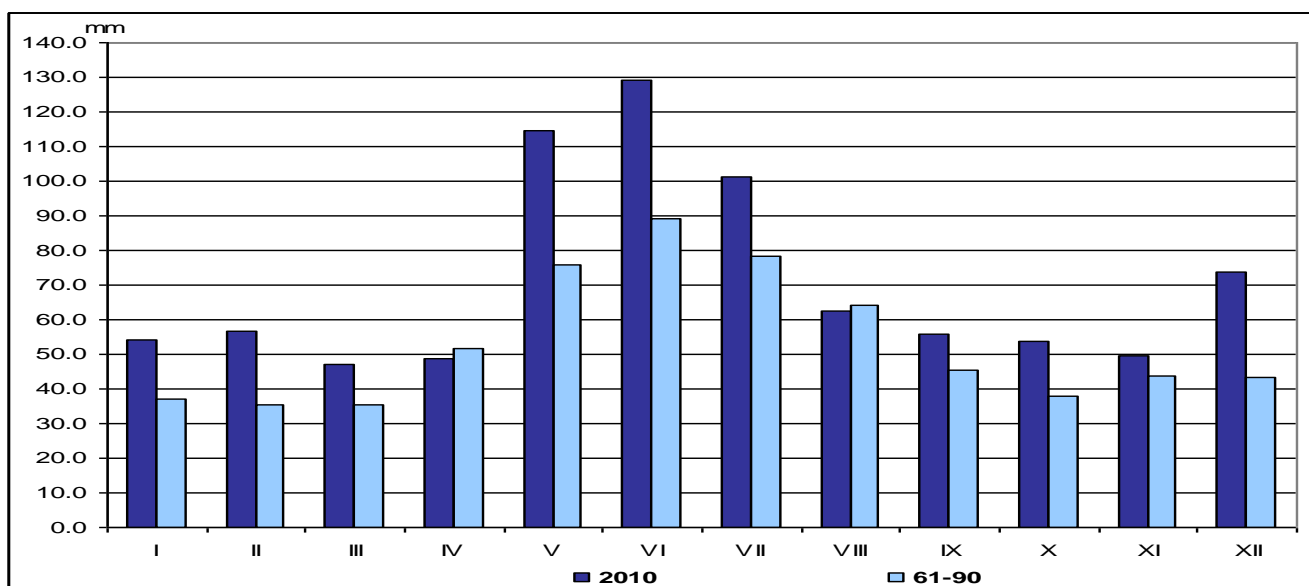
La nivelul întregii țări regimul termic în anul 2010 a fost mai mare decât norma climatologică, realizându-se o abatere pozitivă de 0,70° C față de valorile normale (media multianuală de temperatură a aerului calculată pentru perioada de referință a anilor 1961-1990). Pe de altă parte, regimul precipitațiilor în cursul anului 2010 a fost peste normal, respectiv cantitatea medie căzută la nivelul întregii țări (846,3 mm), comparativ cu norma

climatologică (637,9 mm), a reprezentat o depășire de 33%. Regimul pluvial a depășit media multianuală a perioadei de referință în lunile ianuarie, februarie, martie, mai, iunie, iulie, septembrie, octombrie, noiembrie și decembrie, fiind compensat de deficitul de precipitații înregistrat în lunile aprilie și august.

Temperatura medie lunară în România în cursul anului 2010, comparativ cu norma climatologică (1961-1990)



Precipitațiile lunare medii înregistrate în cursul



anului 2010, comparativ cu valorile climatologice normale (1961-1990)

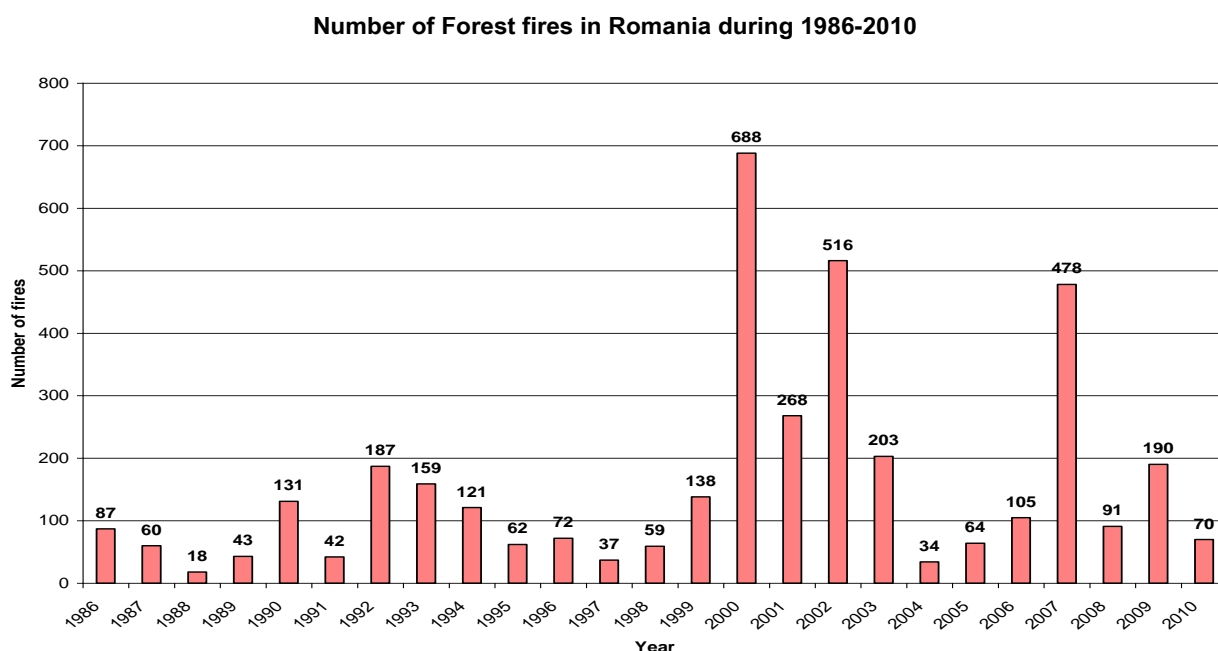
Numărul de incendii de pădure înregistrate în anul 2010 este de 70, fiind afectate 205.5 ha pădure și fiind înregistrate pagube de 19.300 euro. Sub aspect

statistic, valorile acestor indicatori sunt relativ reduse în comparație cu valorile înregistrate în cei mai mulți ani din perioada ultimilor 25 de ani (1986 - 2010).

Principala cauză ale incendiilor de pădure, la fel ca în ultimii ani, a fost reprezentată de curățarea terenurilor agricole din vecinătatea pădurilor prin aprinderea necontrolată a resturilor de plante uscate.

În perioada menționată, situația comparativă a numărului de incendii în păduri, a suprafețelor de pădure afectate și a pierderilor economice înregistrate este ilustrată grafic astfel.

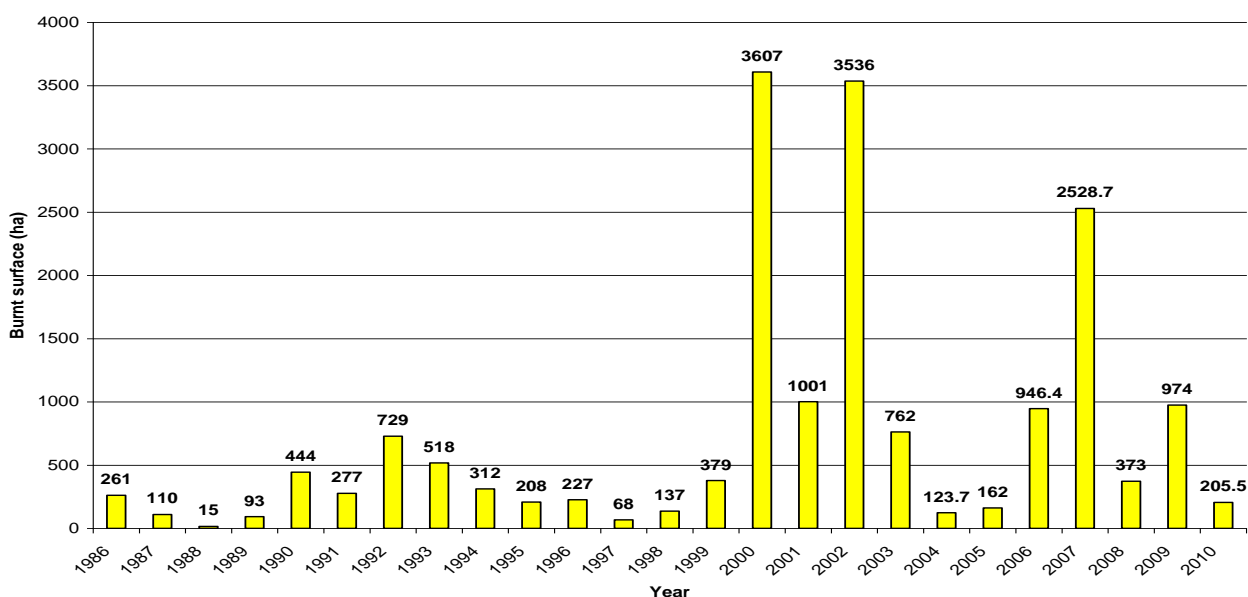
Numărul incendiilor în păduri perioada 1986-2010:



Referitor la anul 2010, cea mai mare incidență a incendiilor în păduri s-a manifestat în pădurile din județele Dolj (12 incendii, toate în păduri administrate de RNP - Romsilva), Olt (10 incendii, din care 9 incendii în păduri administrate de RNP - Romsilva și 1 incendiu în pădure proprietate privată) și Bacău (8 incendii, toate păduri administrate de RNP - Romsilva).

Suprafețe de pădure incendiate în perioada 1986-2010

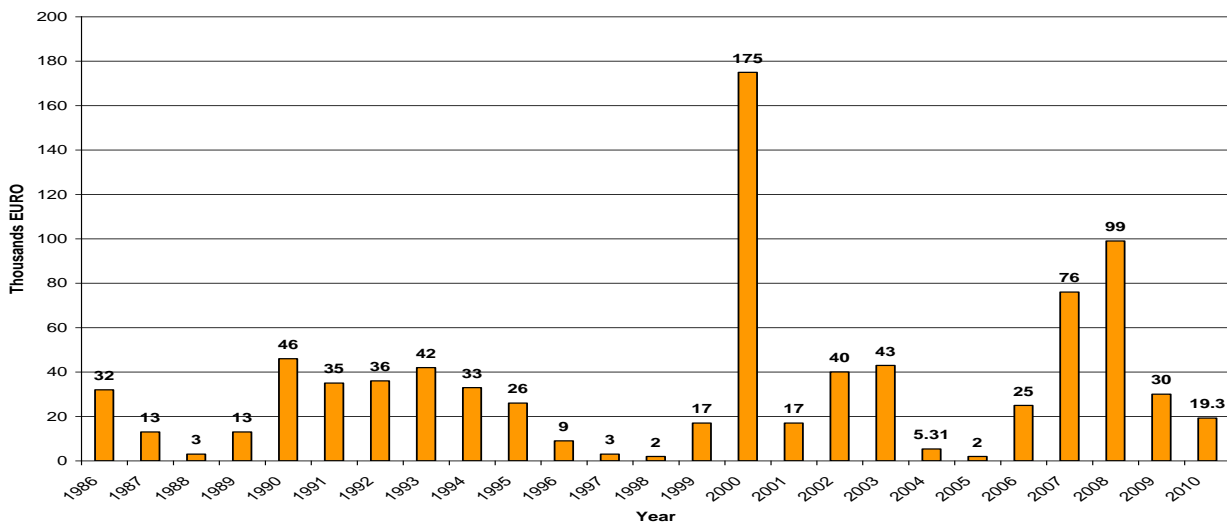
Burnt Wooded area in Romania during 1986-2010



Referitor strict la anul 2010, cele mai mari suprafețe de pădure afectate de incendii au fost cele din județele Dolj (55 ha fond forestier administrat de RNP - Romsilva), Olt (28,9 ha pădure administrată de RNP - Romsilva și 4,5 ha pădure proprietate privată a unei persoane fizice) și Gorj (24,3 ha pădure proprietate privată a persoanelor fizice).

Pierderi economice cauzate de incendiile în păduri în perioada 1986-2010

Economical losses due to Forest Fires in Romania during 1986-2010



Pierderile economice în urma incendiilor forestiere nu sunt foarte ridicate, deoarece populația și autoritățile intervin de regulă pentru stingerea

incendiilor forestiere încă din faza de început. Pierderile mici economice sunt, de asemenea, determinate de condițiile climatice, dar și de compoziția pădurilor în care predomină speciile de foioase, precum și de faptul că se manifestă și în păduri tinere.

La nivelul structurilor de administrare silvice, s-a efectuat, cu inspectoratele pentru situații de urgență județene și al municipiului București, revizuirea și actualizarea planurilor de autoapărare împotriva incendiilor, a planurilor de alarmare și mobilizare a forțelor de intervenție și a mijloacelor necesare în caz de incendii. În vederea limitării extinderii incendiilor în fondul forestier și în terenurile limitrofe fondului forestier, s-au executat linii izolatoare pe 1794.9 hectare.

În anul 2010, s-au înregistrat 56 de incendii și începuturi de incendii (direcțiile silvice Dolj - 12 incendii, Olt - 9 incendii, Bacău - 8 incendii) , care au afectat o suprafață de 164,8 ha, din care cu arborete tinere 86,2 ha, producând o pagubă de 82.808 lei.

De asemenea, s-au înregistrat 14 incendii în pădurile proprietate privată a persoanelor fizice și juridice, administrate pe bază de contract.

8.3.Inspecția și controlul cinegetic

8.3.1. Direcții principale de acțiune

Inspecția și controlul activității cinegetice s-a realizat de către personalul cu atribuții de control cinegetic din cadrul direcției de specialitate (Direcția de Control în Silvicultură, fostă Direcția de Inspecții Silvice și Cinegetice) și cel din cadrul inspectoratelor teritoriale de regim silvic și de vânatoare. Obiectivele urmărite au fost următoarele:

- Respectarea clauzelor stipulate în contractele de gestionare a fondurilor de vânatoare;
- Evaluarea anuală a efectivelor de faună de interes cinegetic;
- Aplicarea de către deținătorii de terenuri pe care s-au constituit fondurile cinegetice și gestionarii fondurilor cinegetice a măsurilor necesare menținerii echilibrului agro - silvo - cinegetic și prevenirii pagubelor cauzate de fauna

- de interes cinegetic culturilor agricole, animalelor domestice și fondului forestier;
- Autorizarea, organizarea și practicarea acțiunilor de vânatoare și încasarea tarifelor prevăzute de lege;
 - Utilizarea raselor de câini admise la vânatoare în România;
 - Utilizarea armelor și munițiilor omologate;
 - Capturarea exemplarelor din fauna de interes cinegetic în vederea repopulării sau comercializării;
 - Regimul de circulație al exemplarelor de faună de interes cinegetic aflate în stare vie, a celui împușcat și a trofeelor de faună de interes cinegetic;
 - Legalitatea Ținerii în captivitate a exemplarelor din speciile de interes vânătoresc;
 - Înființarea și funcționarea crescătoriilor de faună de interes cinegetic și a complexurilor de vânatoare;
 - Regimul permiselor și autorizațiilor de vânatoare eliberate;
 - Atelierele de naturalizare a vânatului;
 - Realitatea criteriilor de licențiere în baza cărora s-a emis Licența de funcționare, pentru toate categoriile de gestionari de fonduri de vânatoare;
 - Evaluarea și crotalierea trofeelor de vânat de către toate categoriile de gestionari;
 - Reactualizarea suprafețelor fondurilor cinegetice pe categorii de deținători;
 - Achitarea obligațiilor financiare față de deținătorii de terenuri pe care sunt arondate fondurile cinegetice;
 - Organizarea acțiunilor desfășurate de gestionarii fondurilor cinegetice privind prevenirea și combaterea braconajului cinegetic
 - Reclamații și sesizări privind aplicarea regimului cinegetic

8.3.2. Deficiențe identificate în activitatea gestionarilor fondurilor de vânătoare

Principalele deficiențe identificate prin controalele efectuate au fost:

Privind organizarea și practicarea vânătorii:

- Nu se respectă regimul autorizațiilor de vânătoare la eliberare, la utilizarea și la gestionarea acestora.
- Nu se respectă metodele de vânătoare.
- Nu se respectă principiile selecției vânatului.

Privind evaluarea vânatului:

- Nu se întocmesc (completează) documentele primare necesare fundamentării mărimii efectivelor de vânat (condicile de serviciu și fișele de observație).
- Nu se respectă metodologia de evaluare a efectivelor de vânat

Privind hrănirea complementară a vânatului pe timp de iarnă:

- Nu se justifică cantitățile de hrană prin înregistrarea documentelor de proveniență în contabilitate.
- Nu se realizează cantitățile minime de hrană complementară prevăzute în contractele de gestionare.
- Nu există corelație între inventarul de construcții și instalații vânătoarești din fișa fondului și contabilitate cu situația existentă pe teren.

Privind evidențele activității de vânătoare:

- Nu se completează la zi fișa fondului de vânătoare.
- Nu se achită cotele parte din tarifele de gestionare ce se cuvin celorlalți deținători de terenuri pe care s-au constituit fondurile de vânătoare.
- Nu se completează la zi condicile de serviciu ale personalului de teren.

Privind îndeplinirea condițiilor de licențiere:

- Nu există angajat personal cu atribuții exclusive de pază și de ocrotire a faunei cinegetice de pe fondurile de vânătoare.
- Nu există în dotarea paznicilor de vânătoare arme de paza.

Privind prevenirea și combaterea braconajului cinegetic:

- Nu sunt întocmite planuri de prevenire și combaterea a braconajului.

- Personalul angajat al gestionarilor nu este dotat corespunzător pentru asemenea acțiuni.
- Nu se semnalează și nu se aplică amenzi contravenționale, de către gestionari, pentru faptele culpabile ce se constată pe fondurile de vânătoare.

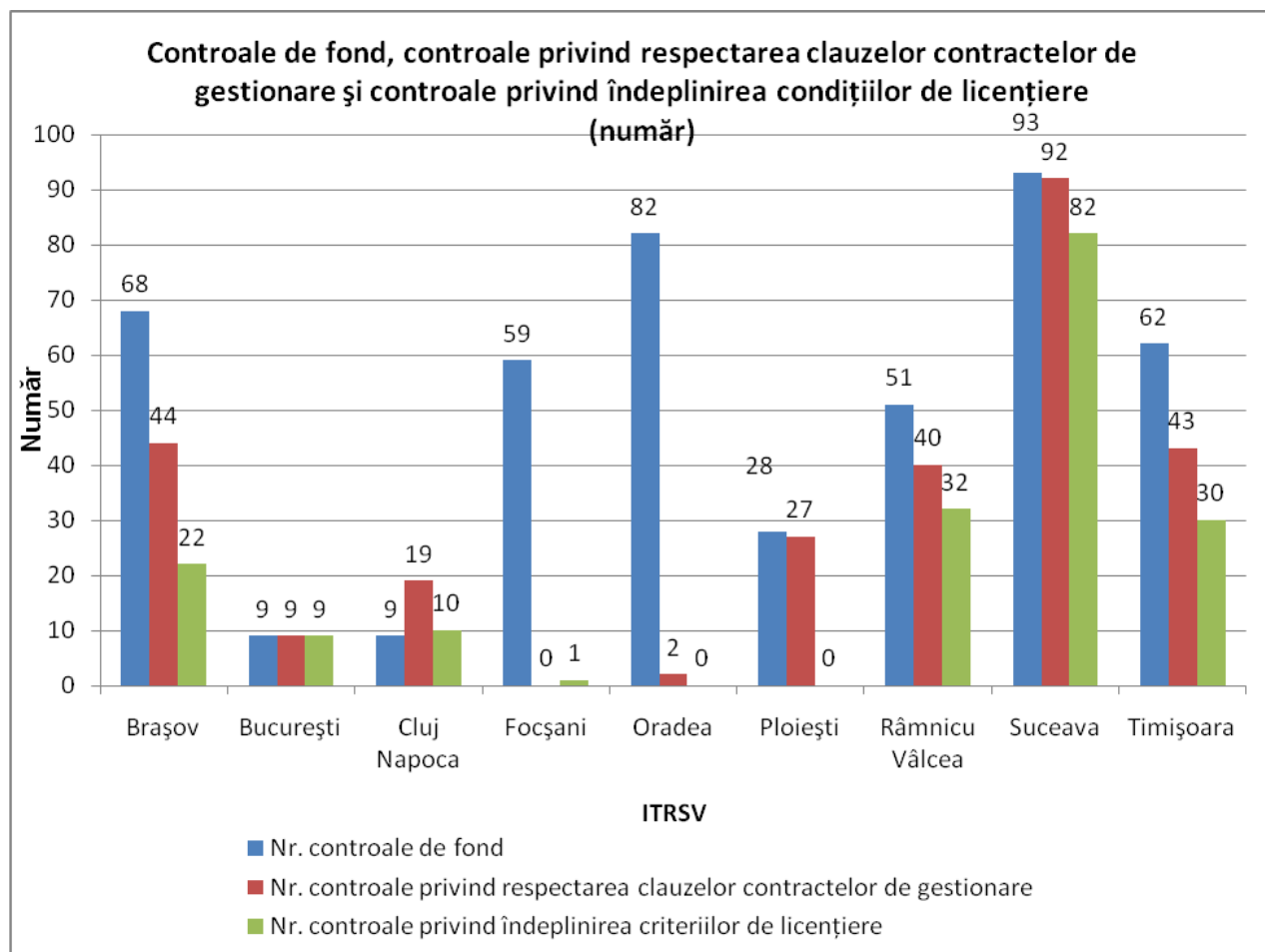
8.3.3. Rezultate obținute

În anul 2010, activitatea de inspecție și control cinegetic a inspectoratelor teritoriale de regim silvic și de vânătoare se prezintă sintetic astfel:

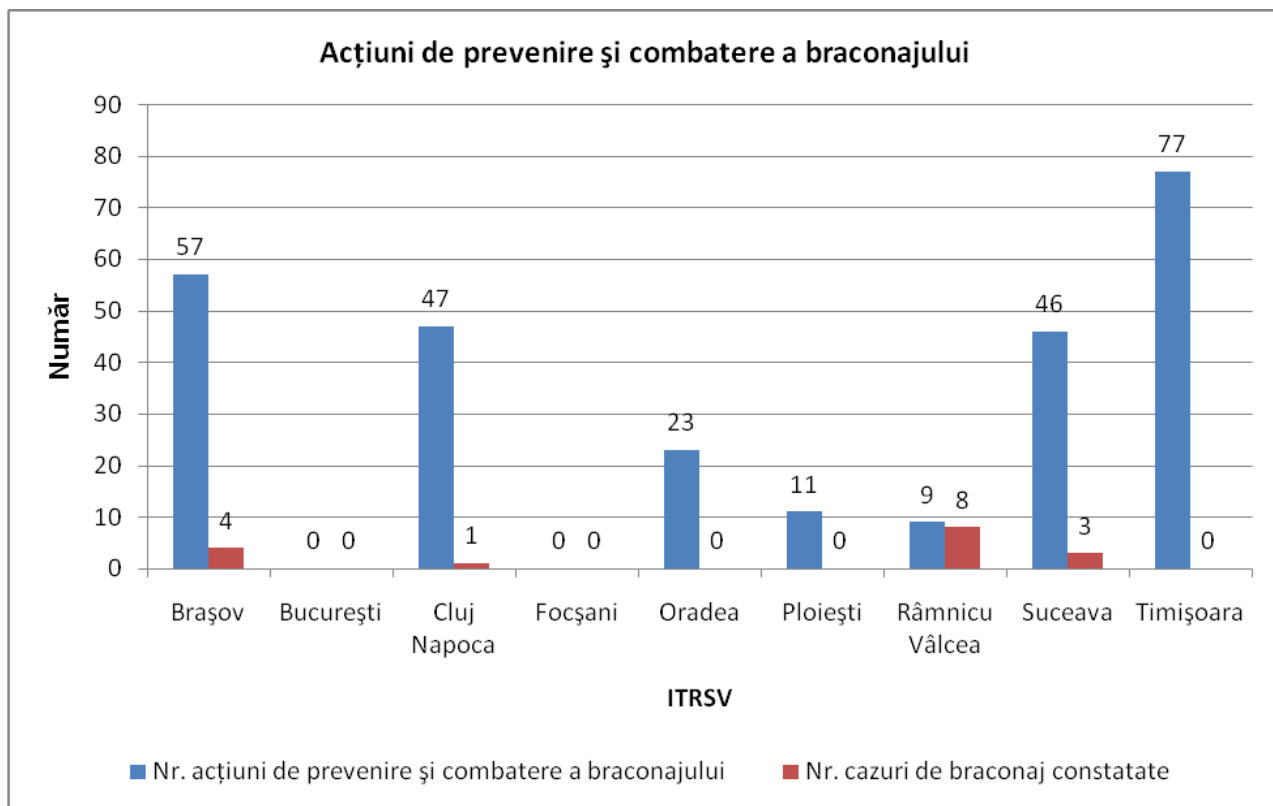
Nr. crt.	Indicatori	TOTAL
1	Nr. controale de fond	461
2	Nr. controale privind respectarea clauzelor contractelor de gestionare	276
3	Nr. contracte de gestionare propuse spre reziliere	7
4	Nr. controale privind îndeplinirea criteriilor de licențiere	186
5	Nr. propuneri retragere licențe de gestionare	1
6	Nr. controale acțiuni de vânătoare (autorizațiile existente, armamentul și muniția utilizate, rase de câini)	197
7	Nr. acțiuni de prevenire și combatere a braconajului	270
8	Nr. cazuri de braconaj constatate	16
9	Nr. verificări privind corectitudinea evaluării trofeelor de vânat	855
10	Nr. verificări la birou privind respectarea regimului autorizațiilor de vânătoare	365
11	Nr. sesizări penale	40
12	Valoarea prejudiciilor din infracțiuni (euro)	4038 1
13	Nr. contravenții constatate	139
14	Valoarea amenzilor contravenționale (lei)	4012 5
15	Nr. petiții, sesizări, memorii verificate	362

Distribuția în teritoriu a controalelor inspectoratelor teritoriale de regim silvic și de vânătoare prin care s-a verificat modul de realizare a managementului activităților cinegetice și gestionarea fondurilor de vânătoare, respectiv respectarea

clauzelor contractelor de gestionare și îndeplinirea criteriilor de licențiere:

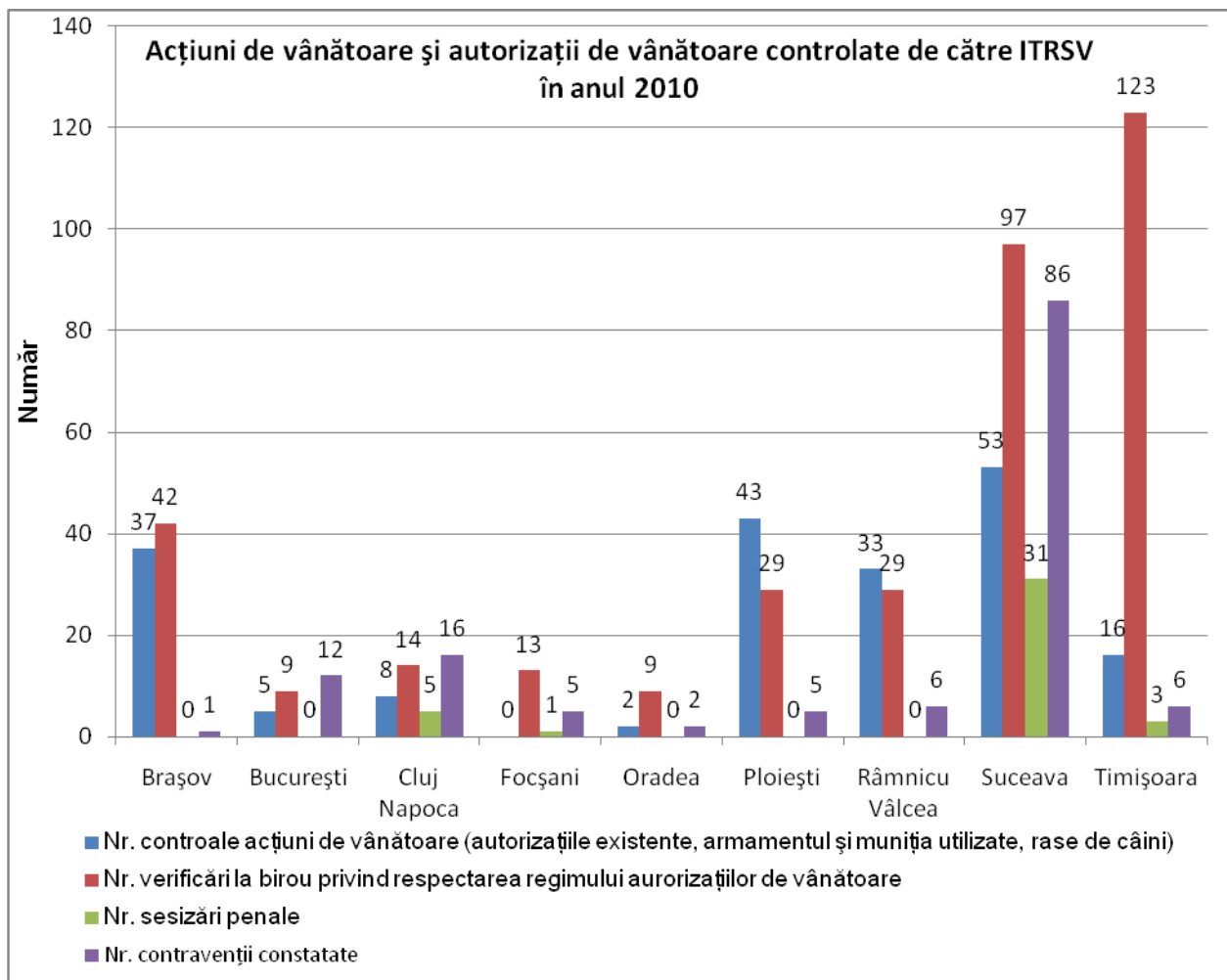


În ceea ce privește distribuția în teritoriu a acțiunilor de prevenire și combatere a braconajului, respectiv a cazurilor de braconaj constatate, aceasta este ilustrată grafic astfel:



În urma celor 197 controale privind acțiunile de vânatoare și a celor 365 verificări privind respectarea regimului autorizațiilor de vânatoare, inspectoratele teritoriale de regim silvic și de vânatoare au formulat un număr de 40 de sesizări penale, mai ales pentru nerespectarea regimului autorizațiilor de vânatoare prin recoltarea mai multor exemplare decât cel permis și prin participarea la acțiuni de vânatoare în perioade neautorizate. La aceasta se adaugă 7 sesizări penale în domeniul vânătorii privind desfășurarea unor acțiuni de vânatoare ilegale cu sau fără recoltare de vânat formulate direct de către Direcția de Control în Silvicultură. De asemenea, au fost încheiate 139 procese verbale de constatare a contravențiilor, la care se adaugă cele 95 încheiate direct de către personalul din cadrul Direcției de Control în Silvicultură.

Reprezentarea grafică a acestei situații în teritoriu este următoarea:



9. PROGRAME, PROIECTE, REPREZENTARE INTERNAȚIONALĂ 2010

S-a asigurat desfășurarea activităților specifice legate de statutul României de membru al Uniunii Europene, dintre care, mai relevante sunt cele privind realizarea documentelor necesare și a negocierilor reprezentând pozițiile României pentru Comitetul Permanent pentru Silvicultură, Comitetul pentru materiale de reproducere - ambele ale Comisiei Europene și pentru Grupul de lucru păduri al Consiliului European. Actul normativ care s-a finalizat în această perioadă este *Regulamentul (UE) nr. 995/2010 al Parlamentului European și al Consiliului din 20 octombrie 2010 de stabilire a obligațiilor care revin operatorilor care introduc pe piață lemn și produse din lemn.*

Institutul de Cercetări și Amenajări Silvice a reprezentat România în cadrul proiectului multinațional "Further development and implementation of an EU-Level Forest monitoring System (FutMon)", cofinanțat prin Programul LIFE + al UE, instituit de Regulamentul 614/2007 al Parlamentului European și al Consiliului Europei privind instrumentul financiar de mediu LIFE +).

10. CONCLUZII

În procesul de evoluție fondul forestier al României cunoaște o serie de modificări, astfel că în anul 2010 suprafața acestuia se majorează față de anul 2009 cu cca 20 mii ha (aproximativ 0,3%). Ponderea fondului forestier proprietate publică (aparținând statului și unităților administrative-teritoriale) este de aproximativ 67%, în scădere cu circa 0,7% față de anul 2009 în favoarea proprietății private care a ajuns la aproape 33% din fondul forestier național. Procesul de retrocedare schimbă permanent structura proprietății fondului forestier acesta fiind în continuare un puternic factor de influență, a cărui intensitate și efecte vor putea fi evaluate abia după o perioadă lungă de timp.

Legislația a continuat procesul de modificare declanșat de apariției noului Cod silvic, prin acesta fiind deschisă o nouă etapă determinată de evoluția structurii proprietății dar și a amplificării cerințelor și așteptărilor societății privind rolul și influența pe care pădurea trebuie să le îndeplinească.

În acest context managementul pădurilor României este privit la scară globală, regională și locală. Un management eficient urmărește optimizarea multiplelor funcții specifice ecosistemelor forestiere: economice, ecologice, sociale, culturale, totodată asigurând generațiilor viitoare satisfacerea propriilor nevoi, bază asigurată prin amenajamentul fondului forestier.

Administratia silvică este cea care pune în practică toate aceste aspecte și rolul important al acesteia nu trebuie subestimat având în vedere că în realizarea și conducerea unei păduri până la exploatarea masei lemnoase sunt necesari zeci de ani și uneori peste un secol, o perioadă îndelungată de timp raportată la durata medie de viață a omului.

Privită în ansamblu pădurea este un sistem ecologic complex care adăpostește o multitudine de specii vegetale și animale, fixează solul acționând în special împotriva eroziunii acestuia și a alunecărilor de teren. Aceasta joacă un rol deosebit de important în producerea a 2/3 din oxigen și absorbția CO₂ din atmosferă, cu un puternic impact estetic, jucând un important rol în recreere dar și prin efectele terapeutice care nu pot fi neglijate

Aspectele negative care afectează fondul forestier sunt cele legate de aplicarea incoerentă a legislației pentru reconstituirea dreptului de proprietate, cu repercursiuni negative asupra

administrării optime a suprafețelor care fac obiectul litigiilor dar și cele legate de atestarea domeniului public prin care se modifică regimul juridic a unor terenuri forestiere.

Controlul privind respectarea regimului silvic semnaleză prezența în anul 2010 a tăierilor ilegale de arbori atât în pădurile proprietate a statului dar și în cele aparținând persoanelor fizice și juridice. Arboretele sunt permanent afectate de fenomene de uscure în special datorită secetelor prelungite, poluarea industrială internă și transfrontalieră, exploatarea masei lemnoase prin aplicarea unor tehnologii neadecvate, pășunatul abuziv, etc. Starea drumurilor forestiere atât de necesare pentru administrarea optimă a fondului forestier este afectată de inundațiile din anii anteriori, necesitând sume corespunzătoare refacerii acestora dar și intretinerii drumurilor existente.

În cursul anului 2010 au fost alocate de la bugetul de stat, în vederea sprijinirii proprietarilor de păduri, aproximativ 3,1 milioane de lei (combaterea bolilor și dăunătorilor, compensarea pentru pădurile cu funcții speciale de protecție, sprijinirea înființării și dezvoltării asociațiilor de proprietari de păduri, sprijin pentru asigurarea pazei). Sumă alocată a fost cu aproximativ 38% mai mică decât în anul 2009.

Au fost împădurite 447 ha de terenuri degradate din afara fondului forestier în scopul diminuării acțiunii factorilor climatici nefavorabili, a efectelor secetei, a eroziunii solului. În vederea diminuării procesului de reducere a suprafeței fondului forestier, legislația a prevăzut necesitatea compensării cu suprafețe mai mari a terenurilor care se scot din fondul forestier, iar în cazul județelor deficitare în păduri fiind obligatorie compensarea cu terenuri în cadrul aceluiași județ.

Pădurea produce masă lemnoasă necesară societății umane însă bogăția pe care o aduce nu se reduce numai la acest aspect. Ea reprezintă o sursă excelentă de alte produse (faună de interes cinegetic, pește din apele de munte, din crescătorii, bălți și iazuri din fondul forestier, materii prime necesare industriei farmaceutice, fructe de pădure, semințe forestiere, plante medicinale și aromatice, rășină, ciuperci comestibile, arbori și arbusti ornamentali) dar și beneficii considerabile și necuantificabile financiar pentru societatea umană. Prin împădurirea terenurilor degradate se poate restabili echilibrul natural acolo unde acesta

a fost distrus și totodată conduce la realizarea unei îmbunătățiri estetice a zonelor astfel afectate.

Pădurile României se află într-un permanent proces de evoluție, în special sub aspectele influențelor antropice care sunt în unele situații determinante pentru continuitatea sau dispariția suprafețelor de vegetație forestieră, apoi factorii climatici și nu în ultimul rând cei fizico-geografici. Pentru o evoluție favorabilă sunt necesare eforturi sustinute coordonate de alocarea de fonduri substanțiale destinate să reducă presiunea antropică asupra pădurii, prin acordarea de subvenții micilor și marilor proprietari în vederea diminuării tăierilor ilegale și administrării în regim silvic a fondului forestier.